



**ОБЩЕСТВО С ОГРАНИЧЕННОЙ ОТВЕТСТВЕННОСТЬЮ**  
**«САМАРСКИЙ НАУЧНО-ИССЛЕДОВАТЕЛЬСКИЙ И ПРОЕКТНЫЙ ИНСТИТУТ НЕФТЕДОБЫЧИ»**  
(ООО «СамараНИПИнефть»)

## **Сбор нефти и газа со скважины № 85 Мамалаевского месторождения Радовского участка недр.**

**в границах муниципального образования Переволоцкий поссовет  
Переволоцкого района Оренбургской области.**

**Проект межевания территории. 6677П**

**раздел 5 «Основная часть проекта межевания территории»  
раздел 6 «Материалы по обоснованию проекта межевания  
территории»**

**6677П-ПМТ-03**

Место для  
QR-кода



**ОБЩЕСТВО С ОГРАНИЧЕННОЙ ОТВЕТСТВЕННОСТЬЮ**  
**«САМАРСКИЙ НАУЧНО-ИССЛЕДОВАТЕЛЬСКИЙ И ПРОЕКТНЫЙ ИНСТИТУТ НЕФТЕДОБЫЧИ»**  
(ООО «СамараНИПИнефть»)

## **Сбор нефти и газа со скважины № 85 Мамалаевского месторождения Радовского участка недр.**

**в границах муниципального образования Переволоцкий поссовет  
Переволоцкого района Оренбургской области.**

**Проект межевания территории. 6677П**

**раздел 5 «Основная часть проекта межевания территории»  
раздел 6 «Материалы по обоснованию проекта межевания  
территории»**

**6677П-ПМТ-03**

**Главный инженер**

**Д.В. Кашаев**

**Главный инженер проекта**

**Л.С. Тумакова**



**2020**

В разработке технической документации (основных проектных решений) принимали участие специалисты:

Отдел землеустроительных работ:

Начальник отдела



В.Б. Явкина

Исполнитель



Р.А. Урдабаев

Взам. инв. №							6677П-ПМТ-03	Стадия	Лист	Листов
Подпись и дата	Изм.	Копуч	Лист	№док	Подп.	Дата	Проект межевания территории. 6066П.			
Инв. № подл.							САМАРАНИПНЕФТЬ			
	Н.контроль									
	ГИП	Явкина								

## Состав документации по планировке территории

Номер тома	Обозначение	Наименование
1	6677П-ППТ-01-ОЧ	<b>Проект планировки территории</b> Основная часть Раздел 1. Проект планировки территории. Графические материалы
2	6677П-ППТ-02-МО	Раздел 2. Положение о размещении линейного объекта <b>Материалы по обоснованию</b> Раздел 3. Материалы по обоснованию проекта планировки территории. Графические материалы
3	6677П-ПМТ-03	Раздел 4. Материалы по обоснованию проекта планировки территории. Пояснительная записка <b>Проект межевания территории</b> Основная часть Раздел 5. Основная часть. Чертеж межевания территории основной части Материалы по обоснованию Раздел 6. Чертеж межевания территории материалов по обоснованию

---

## Содержание

<b>5 Основная часть проекта межевания территории .....</b>	<b>5.3</b>
5.1 Графическая часть проекта межевания территории .....	5.3
5.2 Перечень и сведения о площади образуемых земельных участков, в том числе возможные способы их образования .....	5.4
5.3 Перечень и сведения о площади образуемых земельных участков, которые будут отнесены к территориям общего пользования или имуществу общего пользования, в том числе в отношении которых предполагаются резервирование и (или) изъятие для государственных или муниципальных нужд .....	5.19
5.1 Вид разрешенного использования образуемых земельных участков в соответствии с проектом планировки территории .....	5.20
<b>6 Материалы по обоснованию проекта межевания территории .....</b>	<b>6.1</b>

## 5 Основная часть проекта межевания территории

### 5.1 Графическая часть проекта межевания территории

№ п/п	Наименование документа в составе графической части	Количество листов	Примечание
1	Чертеж межевания территории	4	–
2	Чертеж материалов по обоснованию	4	–

## **5.2 Перечень и сведения о площади образуемых земельных участков, в том числе возможные способы их образования**

Разработка проекта межевания предусмотрена с учетом фактически сложившихся на проектируемой территории имущественных комплексов объектов недвижимости и обеспечения условий эксплуатации объектов, с учетом сохранения ранее образованных земельных участков, зарегистрированных в ГКН

В соответствии с отменой ст. 31 Земельного Кодекса РФ (утратил силу с 1 марта 2015 года ФЗ от 23 июня 2014 года № 171-ФЗ) и согласно статье 11.3. ЗК РФ (действующая редакция от 08.03.2015) образование земельных участков из земель или земельных участков, находящихся в государственной или муниципальной собственности, осуществляется в соответствии с проектом межевания территории, утвержденным в соответствии с Градостроительным кодексом Российской Федерации.

Использование земельных участков сельскохозяйственного назначения, предоставляемых на период строительства линейных сооружений (линий электропередачи, газопровода), осуществляется при наличии утвержденного проекта рекультивации земель для нужд сельского хозяйства без перевода земель сельскохозяйственного назначения в земли иных категорий. Строительство проектируемых площадных сооружений потребует отвода земель из временного пользования в долгосрочное пользование с переводом земельного участка из одной категории в другую (земли промышленности).

Категория отводимых земельных участков под проектируемые объекты – земли промышленности, энергетики, транспорта, связи, радиовещания, телевидения, информатики, земли для обеспечения космической деятельности, земли обороны, безопасности и земли иного специального назначения. На изымаемых землях нет зданий и сооружений, которые необходимо сносить или переносить в другое место.

Проект межевания территории является неотъемлемой частью проекта планировки территории.

Территория, на которую разрабатывается проект межевания, расположена в границах Переволоцкого поссовета Переволоцкого района Оренбургской области, категории земель промышленности. Данные земельные участка являются:

- собственностью юридических лиц;
- землями администрации МО Переволоцкого района.

В соответствии с кадастровыми сведениями трасса планируемого размещения линейного объекта проходит по кадастровым кварталам: 56:23:1012003; 56:23:1014001.

Собственники и арендаторы земельных участков:  
АО «Оренбургнефть», Земли МО Переволоцкий район.

### **Общая площадь отводимых земель:**

**254614 кв.м, из них:**

- постоянный – 147074 кв.м;
- временный – 107540 кв.м..

Таблица 5.1 - Экспликация земельных участков, отводимых в краткосрочное пользование на период строительства объекта

№	Кадастровый квартал	Кадастровый номер ЗУ	Образующий ЗУ	Способ образования	Вид отвода	Наименование сооружения	Категория земель	Вид разрешенного использования	Вид разрешенного использования земельного участка	Правообладатель	Местоположение ЗУ	Площадь кв.м.
1	56:23:1014001:10	56:23:1014001:10	56:23:1014001:102:ЗУ1	Раздел земельного участка	постоянный	Опора ВЛ-6кВ	Земли сельскохозяйственного назначения	животноводство (код 1.7)	Недропользование 6.1	аренда ООО "Партнер"	Российская Федерация, Оренбургская область, Перволюцкий район, земельный участок расположен в центральной части кадастрового квартала 56:23:1014001	4
2	56:23:1014001:57	56:23:1014001:57	56:23:1014001:57:ЗУ5	Раздел земельного участка	постоянный	Скважина № 85	Земли сельскохозяйственного назначения	Для сельскохозяйственного производства	Недропользование 6.1	входит в состав единого земельного вания 56:23:0000000:194 (Земли ОДС)		17
3	56:23:1014001:57	56:23:1014001:57	56:23:1014001:57/чзу1	Образование части	временный	Площадка забуривания 30*30	Земли сельскохозяйственного назначения	Для сельскохозяйственного производства	Для сельскохозяйственного использования	входит в состав единого земельного вания 56:23:0000000:194 (Земли ОДС)	обл. Оренбургская, р-н Перволюцкий	56



Основная часть проекта межевания территории

4	56:23:1014001:106	56:23:1014001:106/чз у5	Образование части	временный	Кабель электрический силовой в траншее	Земли сельскохозяйственного назначения	Для сельскохозяйственного использования	Для сельскохозяйственного производства	Для сельскохозяйственного использования	ОДС) Собственность Прощенко Владимир Михайлович	Российская Федерация, Оренбургская область, р-н Первоуральский, земельный участок расположен в центральной части кадастрового квартала 56:23:1014001	72
5	56:23:1012003:12003:1207	56:23:1012003:12003:1207/чз у2	Образование части	временный	Кабель ЭХЗ в траншее	Земли сельскохозяйственного назначения	Для сельскохозяйственного использования	Животноводство (код 1.7)	аренда Ивлиев Александр Иванович	Оренбургская область, Первоуральский район, земельный участок расположен в юго-западной части кадастрового квартала 56:23:1012003	71	
6	56:23:0000000:5214	56:23:0000000:5214/чз у1	Раздел земельного участка	постоянный	Опора ВЛ-бкВ	Земли сельскохозяйственного назначения	Недропользование 6.1	Животноводство (код 1.7)	аренда Ивлиев Александр Иванович	Оренбургская область, Первоуральский район, земельный участок расположен в центральной части кадастрового квартала 56:23:0000000	13	
7	56:23:1014001:105	56:23:1014001:105/чз у4	Раздел земельного участка	постоянный	Скважина № 85	Земли сельскохозяйственного назначения	Недропользование 6.1	Для сельскохозяйственного производства	Собственность Прощенко Владимир Михайлович	Российская Федерация, Оренбургская область, р-н Первоуральский, земельный участок расположен в центральной части кадастрового квартала 56:23:1014001	1850	
8	56:23:1014001:157	56:23:1014001:157/чз у1	Раздел земельного участка	постоянный	Радиомачта	Земли сельскохозяйственного назначения	Недропользование 6.1	Для сельскохозяйственного производства	входит в состав единого землепользования 56:23:0000000:194 (Земли ОДС)	обл. Оренбургская, р-н Первоуральский	15	

Основная часть проекта межевания территории

9	56:23:00000	56:23:00000:5400	56:23:00000000:5466:3У2	Раздел земельного участка	постоянный	Контроль измерительный пункт	Земли сельскохозяйственного назначения	Для сельскохозяйственного производства	Недропользование 6.1	Собственность ООО "Партнер"	1
10	56:23:10140	56:23:1014001:105	56:23:1014001:105:3У1	Раздел земельного участка	постоянный	Контроль измерительный пункт	Земли сельскохозяйственного назначения	Для сельскохозяйственного производства	Недропользование 6.1	Собственность Проценко Владимир Михайлович	1
11	56:23:10140	56:23:1014001:105	56:23:1014001:105:3У2	Раздел земельного участка	постоянный	Опознавательный знак	Земли сельскохозяйственного назначения	Для сельскохозяйственного производства	Недропользование 6.1	Собственность Проценко Владимир Михайлович	1
12	56:23:10140	56:23:1014001:106	56:23:1014001:106:3У1	Раздел земельного участка	постоянный	Контроль измерительный пункт	Земли сельскохозяйственного назначения	Для сельскохозяйственного производства	Недропользование 6.1	Собственность Проценко Владимир Михайлович	1
13	56:23:10120	-	56:23:1012003:3У5	Образование из земель, находящихся в государственной или	постоянный	Контроль измерительный пункт	Земли сельскохозяйственного назначения	Для сельскохозяйственного производства	Недропользование 6.1	земли неразграниченной государственности	1

Основная часть проекта межевания территории

14	56:23:101401	56:23:1014001:57	56:23:1014001:57/чз 2	Муниципальной собственности	временный	Площадка раскладки плетей	Земли сельскохозяйственного назначения	Для сельскохозяйственного производства	Для сельскохозяйственного использования	входит в состав единого земельного вания 56:23:0000000:194 (Земли ОДС)	обл. Оренбургская, р-н Переволоцкий	3230
15	56:23:000000	56:23:00000:73	56:23:0000:736:3У 1	Раздел земельного участка	постоянный	Подъездная дорога к КТП, скважине № 85	Земли сельскохозяйственного назначения	Для сельскохозяйственного производства	Долевая собственность Паanova Наила Раdжеповна	Оренбургская обл, р-н Переволоцкий	102	
16	56:23:101401	56:23:1014001:57	56:23:1014001:57/чз 2	Раздел земельного участка	постоянный	Подстанция трансформаторная комплектная скважине № 85	Земли сельскохозяйственного назначения	Для сельскохозяйственного производства	входит в состав единого земельного вания 56:23:0000000:194 (Земли ОДС)	обл. Оренбургская, р-н Переволоцкий	81	
17	56:23:101401	56:23:1014001:57	56:23:1014001:57/чз 3	Образование части	временный	Кабель электрический силовой в траншее	Земли сельскохозяйственного назначения	Для сельскохозяйственного производства	входит в состав единого земельного вания 56:23:0000000:194 (Земли ОДС)	обл. Оренбургская, р-н Переволоцкий	98	
18	56:23:000000	56:23:00000:73	56:23:0000:736:3У 1	Образование части	временный	Трубопровод	Земли	Для	Собственность	Российская Федерация,	144	

Основная часть проекта межевания территории

8	10140 01	14001:10 5	001:105/чз у1	ниие части	ый	од выкидной от скважины № 85	сельскохозяйственного назначения	сельскохозяйственного назначения	сельскохозяйственного назначения	сельскохозяйственного назначения	Прощенко Владимир Михайлович	Оренбургская область, р-н Первоуральский, земельный участок расположен в центральной части кадастрового квартала 56:23:1014001	
19	56:23: 10120 03	-	56:23:1012 003:ЗУ1	Образована из земель, находящихся в государственной или муниципальной собственности	временный	Площадка забурированная 30*30	Земли сельскохозяйственного назначения	Для сельскохозяйственного использования	Для сельскохозяйственного использования	земли неразграниченной государственной земли		Оренбургская область, Первоуральский район, Первоуральский поссовет	600
20	56:23: 10140 01	56:23:10 14001:10 6	56:23:1014 001:106:ЗУ 2	Раздел земельного участка	постоянный	Скважина № 85	Земли сельскохозяйственного назначения	Для сельскохозяйственного использования	Недропользование 6.1	Собственность Прощенко Владимир Михайлович		Российская Федерация, Оренбургская область, р-н Первоуральский, земельный участок расположен в центральной части кадастрового квартала 56:23:1014001	1734
21	56:23: 00000 00	56:23:00 00000:52 14	56:23:00000 000:5214/ чзу1	Образована из земель, находящихся	временный	Линия воздушная скважины № 85	Земли сельскохозяйственного назначения	Для сельскохозяйственного использования	Для сельскохозяйственного использования	аренда Ивлиев Александр Иванович		Оренбургская область, Первоуральский район, земельный участок расположен в центральной части кадастрового квартала 56:23:00000000	192
22	56:23: 10120 03	-	56:23:1012 003:ЗУ2	Образована из земель, находящихся	временный	Трубопровод выкидной от	Земли сельскохозяйственного назначения	Для сельскохозяйственного использования	Для сельскохозяйственного использования	земли неразграниченной государственной		Оренбургская область, Первоуральский район, Первоуральский поссовет	653

Основная часть проекта межевания территории

	хся в государственной или муниципальной собственности	постоянный	скважины № 85	назначение	производства	использования	ОСТИ					
2	56:23:10120	56:23:101203:50	56:23:1012003:50:3У1	Раздел земельного участка	постоянный	Подъездная дорога к КТП, скважине № 85	Земли сельскохозяйственного назначения	Для сельскохозяйственного производства	Недропользование б.1	входит в состав единого земельного вания 56:23:0000000:194 (Земли ОДС)	обл. Оренбургская, р-н Переволоцкий	8325
3	03											
2	56:23:10120	56:23:1012003:19	56:23:1012003:19:3У1	Раздел земельного участка	постоянный	Подъездная дорога к КТП, скважине № 85	Земли сельскохозяйственного назначения	Для сельскохозяйственного производства	Недропользование б.1	входит в состав единого земельного вания 56:23:0000000:191 (Земли ОДС, Аренда ООО «Партнёр»)	обл. Оренбургская, р-н Переволоцкий	2390
4	03											
2	56:23:10140	56:23:1014001:10	56:23:1014001:102/чз	Образование части	временный	Линия воздушная БКВ к скважине № 85	Земли сельскохозяйственного назначения	животноводство (код 1.7)	Для сельскохозяйственного использования	аренда ООО "Партнер"	Российская Федерация, Оренбургская область, Переволоцкий район, земельный участок расположен в центральной части кадастрового квартала 56:23:1014001	522
5	01	2	У1									
2	56:23:10140	56:23:1014001:57	56:23:1014001:57/чзу	Образование части	временный	Подстанция	Земли сельскохозяйственного назначения	Для сельскохозяйственного производства	Для сельскохозяйственного использования	входит в состав	обл. Оренбургская, р-н Переволоцкий	653
6	10140											



Основная часть проекта межевания территории

					№ 85	назначени я	произво дства	использо вания	вания 56:23:000000 0:191 (Земли ОДС, Аренда ООО «Партнёр»)		
3 2	56:23: 10140 01	56:23:10 14001:57	56:23:1014 001:57/чзу 5	Образова ние части	временн ый	Скважина № 85	Земли сельского хозяйства назначени я	Для сельского хозяйства использо вания	Для сельского хозяйства использо вания	обл. Оренбургская, р-н Переволоцкий	502
3 3	56:23: 10140 01	56:23:10 14001:57	56:23:1014 001:57/чзу 6	Образова ние части	временн ый	Линия воздушна я бкВ к скважине № 85	Земли сельского хозяйства назначени я	Для сельского хозяйства использо вания	входит в состав единого землепользо вания 56:23:000000 0:194 (Земли ОДС)	обл. Оренбургская, р-н Переволоцкий	4940
3 4	56:23: 00000 00	56:23:00 00000:73 6	56:23:0000 000:736/чз у1	Образова ние части	временн ый	Подъездн ая дорога к КТП, скважине № 85	Земли сельского хозяйства назначени я	Для сельского хозяйства использо вания	Долевая собственност ь Панова Наиля Раджаповна	Оренбургская обл, р-н Переволоцкий, поссовет Переволоцкий	159
3 5	56:23: 10140 01	56:23:10 14001:10 5	56:23:1014 001:105/чз у3	Образова ние части	временн ый	Скважина № 85	Земли сельского хозяйства назначени я	Для сельского хозяйства использо вания	Собственност ь Проценко Владимир Михайлович	Российская Федерация, Оренбургская область, р-н Переволоцкий, земельный участок расположен в центральной части кадастрового квартала 56:23:1014001	939





Основная часть проекта межевания территории

00	91	У1	о участка		к КТП, скважине № 85	зайтвенн ого назначени я	озайстве нного произво дства	6.1	"Партнер"	Переволоцкий поссовет	
4 2	56:23:00 00000:54 00 66	56:23:0000 000:5466:3 У1	Раздел земельногог о участка	постоян ный	Опознават ельный знак	Земли сельскогоо зайтвенн ого назначени я	Для сельскох озайстве нного произво дства	Недропол ьзование 6.1	Собственност ь ООО "Партнер"	Российская Федерация, Оренбургская обл., Переволоцкий р-н, п. Переволоцкий, участок расположен в кадастровом квартале 56:23:0	3
4 3	56:23:10120 - 03	56:23:1012 003:3У3	Образова ние ЗУ из земель, находящи хся в государст венной или муниципа льной собственн ости	постоян ный	Подъездн ая дорога к КТП, скважине № 85	Земли сельскогоо зайтвенн ого назначени я	Для сельскох озайстве нного произво дства	Недропол ьзование 6.1	земли неразграниче нной госсобственн ости	Оренбургская область, Переволоцкий район, Переволоцкий поссовет	8469
4 4	56:23:10120 - 03	56:23:1012 003:3У4	Образова ние ЗУ из земель, находящи хся в государст венной или муниципа льной собственн ости	временн ый	Подъездн ая дорога к КТП, скважине № 85	Земли сельскогоо зайтвенн ого назначени я	Для сельскох озайстве нного произво дства	Для сельскогоо зайтвенн ого использо вания	земли неразграниче нной госсобственн ости	Оренбургская область, Переволоцкий район, Переволоцкий поссовет	1326
4	56:23:10	56:23:1012	Раздел ости	постоян	Опознават	Земли	Животно	Недропол	аренда	Оренбургская область,	2

Основная часть проекта межевания территории

5	10120 03	12003:12 7	003:127:ЗУ 1	земельного участка	новый	знак	сельскохозяйственного назначения	водство (код 1.7)	зона 6.1	Ивлиев Александр Иванович	Перволюцкий район, земельный участок расположен в юго-западной части кадастрового квартала 56:23:1012003	
4 6	56:23: 10120 03	56:23:10 12003:12 7	56:23:1012 003:127:ЗУ 2	Раздел земельного участка	постоянный	Контрольный о измерительный пункт	Земли сельскохозяйственного назначения	Животноводство (код 1.7)	Недропользование 6.1	аренда Ивлиев Александр Иванович	Оренбургская область, Перволюцкий район, земельный участок расположен в юго-западной части кадастрового квартала 56:23:1012003	2
4 7	56:23: 10120 03	56:23:10 12003:50	56:23:1012 003:50/чзу 1	Образование части	временный	Подъездная дорога к КТП, скважине № 85	Земли сельскохозяйственного назначения	Для сельскохозяйственного использования	Для сельскохозяйственного использования	входит в состав единого землепользования 56:23:000000 0:194 (Земли ОДС)	обл. Оренбургская, р-н Перволюцкий	4159
4 8	56:23: 10120 03	56:23:10 12003:51	56:23:1012 003:51:ЗУ1	Раздел земельного участка	временный	Подъездная дорога к КТП, скважине № 85	Земли сельскохозяйственного назначения	Для сельскохозяйственного производства	Для сельскохозяйственного использования	входит в состав единого землепользования 56:23:000000 0:194 (Земли ОДС)	обл. Оренбургская, р-н Перволюцкий	4461
4 9	56:23: 10120 03	56:23:10 12003:51	56:23:1012 003:51/чзу 1	Образование части	постоянный	Подъездная дорога к КТП, скважине № 85	Земли сельскохозяйственного назначения	Для сельскохозяйственного производства	Недропользование 6.1	входит в состав единого землепользования 56:23:000000 0:194 (Земли ОДС)	обл. Оренбургская, р-н Перволюцкий	4584

Основная часть проекта межевания территории

50	56:23:00000	56:23:00000:5145	56:23:00000:5145:3У1	Раздел земельного участка	постоянный	Подъездная дорога к КТП, скважине № 85	Земли сельскохозяйственного назначения	Для сельскохозяйственного производства	Недропользование 6.1	Собственность ООО "Партнер"	Оренбургская область, р-н Переволоцкий, Переволоцкий поссовет, участок расположен в центральной части кадастрового квартала 56:23:0000000	47449
51	56:23:00000	56:23:00000:5145/чзу1	56:23:1014001:5714001:57	Образование части	временный	Подъездная дорога к КТП, скважине № 85	Земли сельскохозяйственного назначения	Для сельскохозяйственного производства	Для сельскохозяйственного использования	Собственность ООО "Партнер"	Оренбургская область, р-н Переволоцкий, Переволоцкий поссовет, участок расположен в центральной части кадастрового квартала 56:23:0000000	33527
52	56:23:1014001:57	56:23:1014001:57/чзу7	56:23:1014001:57/чзу7	Образование части	временный	Подъездная дорога к КТП, скважине № 85	Земли сельскохозяйственного назначения	Для сельскохозяйственного производства	Для сельскохозяйственного производства	входит в состав единого земельного владения 56:23:0000000:194 (Земли ОДС)	обл. Оренбургская, р-н Переволоцкий	18498
53	56:23:1014001:57	56:23:1014001:57:3У4	56:23:1014001:57:3У4	Раздел земельного участка	постоянный	Подъездная дорога к КТП, скважине № 85	Земли сельскохозяйственного назначения	Для сельскохозяйственного производства	Недропользование 6.1	входит в состав единого земельного владения 56:23:0000000:194 (Земли ОДС)	обл. Оренбургская, р-н Переволоцкий	33493
54	56:23:1014001:10	56:23:1014001:105:3У3	56:23:1014001:105:3У3	Раздел земельного участка	постоянный	Подъездная дорога к КТП, скважине № 85	Земли сельскохозяйственного назначения	Для сельскохозяйственного производства	Недропользование 6.1	Собственность Проценко Владимир Михайлович	Российская Федерация, Оренбургская область, р-н Переволоцкий, земельный участок расположен в центральной части кадастрового квартала 56:23:1014001	1227

Основная часть проекта межевания территории

5	56:23:101401:10	56:23:1014001:10	56:23:1014001:1014001:1014001/чз у4	Образование части территории	временный	Подъездная дорога к КТП, скважине № 85	Земли сельскохозяйственного назначения	Для сельскохозяйственного использования	Для сельскохозяйственного производства	Недропользование 6.1	Собственность Прощенко Владимир Михайлович	Российская Федерация, Оренбургская область, р-н Переволоцкий, земельный участок расположен в центральной части кадастрового квартала 56:23:1014001	697
5	56:23:101401:10	56:23:1014001:10	56:23:1014001:106:3	Раздел земельного участка	постоянный	Подъездная дорога к КТП, скважине № 85	Земли сельскохозяйственного назначения	Для сельскохозяйственного производства	Для сельскохозяйственного производства	Недропользование 6.1	Собственность Прощенко Владимир Михайлович	Российская Федерация, Оренбургская область, р-н Переволоцкий, земельный участок расположен в центральной части кадастрового квартала 56:23:1014001	2223
5	56:23:101401:10	56:23:1014001:10	56:23:1014001:106/чз у2	Образование части территории	временный	Подъездная дорога к КТП, скважине № 85	Земли сельскохозяйственного назначения	Для сельскохозяйственного производства	Для сельскохозяйственного производства	Для сельскохозяйственного использования	Собственность Прощенко Владимир Михайлович	Российская Федерация, Оренбургская область, р-н Переволоцкий, земельный участок расположен в центральной части кадастрового квартала 56:23:1014001	1010
5	56:23:101401:10	56:23:1014001:10	56:23:1014001:3У1	Образование из земель, находящихся в государственной или муниципальной собственности территории	временный	Подъездная дорога к КТП, скважине № 85	Земли сельскохозяйственного назначения	Для сельскохозяйственного производства	Для сельскохозяйственного производства	Для сельскохозяйственного использования	земли негосударственной собственности	Оренбургская область, Переволоцкий район, Переволоцкий поссовет	6197
5	56:23:101401:10	56:23:1014001:10	56:23:1014001:3У2	Образование территории	постоянный	Подъездная дорога	Земли сельскохозяйственного назначения	Для сельскохозяйственного производства	Для сельскохозяйственного производства	Недропользование	земли негосударственной собственности	Оренбургская область, Переволоцкий район,	18978

Основная часть проекта межевания территории

01				из земель, находящихся в государственной или муниципальной собственности	временный		к КТП, скважине № 85	зайствового назначения	озаботного производства	6.1	ной собственности	Переволоцкий поссовет	
60	56:23:1014001:106	56:23:1014001:106/ч3	Образование части	временный	Площадка раскладки плетей	Земли сельскохозяйственного назначения	Для сельскохозяйственного производства	Для сельскохозяйственного использования	Собственность Проценко Владимир Михайлович	Для сельскохозяйственного использования	Собственность Проценко Владимир Михайлович	Российская Федерация, Оренбургская область, р-н Переволоцкий, земельный участок расположен в центральной части кадастрового квартала 56:23:1014001	1877
61	56:23:1014001:106	56:23:1014001:106/ч4	Образование части	временный	Скважина № 85	Земли сельскохозяйственного назначения	Для сельскохозяйственного производства	Для сельскохозяйственного использования	Собственность Проценко Владимир Михайлович	Для сельскохозяйственного использования	Собственность Проценко Владимир Михайлович	Российская Федерация, Оренбургская область, р-н Переволоцкий, земельный участок расположен в центральной части кадастрового квартала 56:23:1014001	1284

### **5.3 Перечень и сведения о площади образуемых земельных участков, которые будут отнесены к территориям общего пользования или имуществу общего пользования, в том числе в отношении которых предполагаются резервирование и (или) изъятие для государственных или муниципальных нужд**

К *территориям общего пользования*, согласно п.12 ст.1 Градостроительного кодекса Российской Федерации, относятся территории, которыми беспрепятственно пользуется неограниченный круг лиц (в том числе площади, улицы, проезды, набережные, береговые полосы водных объектов общего пользования, скверы, бульвары).

В настоящем проекте межевания образование земельных участков, относящихся к территориям общего пользования, не предусмотрено.

Резервирование либо изъятие земельных участков для государственных или муниципальных нужд проектом не предполагается.

## 5.1 Вид разрешенного использования образуемых земельных участков в соответствии с проектом планировки территории

Согласно п.2 ст.7 Земельного кодекса, определение видов разрешенного использования земельных участков осуществляется в соответствии с «Классификатором видов разрешенного использования земельных участков», утвержденным приказом Минэкономразвития № 540 от 01.09.2014г.

В соответствии с письмом Минэкономразвития № Д23и-3029 от 30.06.2015г. «О применении классификатора видов разрешенного использования земельных участков», установление вида разрешенного использования зависит от вида территориальной зоны, принадлежности земельного участка к определенной категории земель и земельной политики органа местного самоуправления.

Настоящим проектом межевания территории для земельных участков, образуемых из земель неразграниченной государственной собственности предлагается установить вид разрешенного использования «сельскохозяйственное использование» – в соответствии с зонированием, предусмотренным документами территориального планирования муниципального образования, на территории которого размещается проектируемый объект.

Для всех остальных образуемых участков (частей) вид разрешенного использования определяется в соответствии с разрешенным использованием исходных земельных участков (п.3 ст.11.2 Земельного кодекса).

Информация о видах разрешенного использования образуемых участков (частей) указана в таблицах 5.1 и 5.2.

**Таблица 5.2 - Перечень координат характерных точек границ зон планируемого размещения линейных объектов с указанием площади образуемых земельных участков**

№ 1				
Кадастровый квартал:		56:23:1014001		
Кадастровый номер:		56:23:1014001:102		
Образуемый ЗУ:		56:23:1014001:102:ЗУ1		
Площадь кв.м.:		4		
Правообладатель. Вид права:		аренда ООО "Партнер"		
Разрешенное использование:		животноводство (код 1.7)		
Назначение (сооружение):		Опора ВЛ-6кВ		
№ точки (сквозной)	Дирекционный угол	Расстояние, м	Координаты	
			X	Y
1	252°33'38"	2	443748,06	2245494,53
2	162°33'38"	2	443746,15	2245493,93
3	72°33'38"	2	443746,75	2245492,02
4	342°33'38"	2	443748,66	2245492,62
1	252°33'38"	2	443748,06	2245494,53
№ 2				
Кадастровый квартал:		56:23:1014001		
Кадастровый номер:		56:23:1014001:57		
Образуемый ЗУ:		56:23:1014001:57:ЗУ5		
Площадь кв.м.:		17		
Правообладатель. Вид права:		входит в состав единого землепользования 56:23:0000000:194 (Земли ОДС)		
Разрешенное использование:		Для сельскохозяйственного производства		
Назначение (сооружение):		Скважина № 85		
№ точки (сквозной)	Дирекционный угол	Расстояние, м	Координаты	
			X	Y

5	343°26'2"	8,24	444249,35	2245432,43
6	202°42'10"	6,37	444247,00	2245440,33
7	112°46'49"	5,22	444244,54	2245434,45
5	343°26'2"	8,24	444249,35	2245432,43
<b>№ 3</b>				
Кадастровый квартал:			56:23:1014001	
Кадастровый номер:			56:23:1014001:57	
Образуемый ЗУ:			56:23:1014001:57/чзу1	
Площадь кв.м.:			56	
Правообладатель. Вид права:			входит в состав единого землепользования 56:23:0000000:194 (Земли ОДС)	
Разрешенное использование:			Для сельскохозяйственного производства	
Назначение (сооружение):			Площадка забуривания 30*30	
№ точки	Дирекционный	Расстояние,	Координаты	
(сквозной)	угол	м	X	Y
8	343°27'42"	15	444281,83	2245323,03
9	202°46'47"	11,85	444277,56	2245337,41
10	111°16'32"	9,51	444272,97	2245326,48
8	343°27'42"	15	444281,83	2245323,03
<b>№ 4</b>				
Кадастровый квартал:			56:23:1014001	
Кадастровый номер:			56:23:1014001:106	
Образуемый ЗУ:			56:23:1014001:106/чзу5	
Площадь кв.м.:			72	
Правообладатель. Вид права:			Собственность Проценко Владимир Михайлович	
Разрешенное использование:			Для сельскохозяйственного производства	
Назначение (сооружение):			Кабель электрический силовой в траншее	
№ точки	Дирекционный	Расстояние,	Координаты	
(сквозной)	угол	м	X	Y
11	163°29'52"	9,47	444257,82	2245403,92
12	22°46'6"	15,74	444260,51	2245394,84
13	292°58'22"	6	444266,60	2245409,35
14	202°45'40"	8,43	444261,08	2245411,69
11	163°29'52"	9,47	444257,82	2245403,92
<b>№ 5</b>				
Кадастровый квартал:			56:23:1012003	
Кадастровый номер:			56:23:1012003:127	
Образуемый ЗУ:			56:23:1012003:127/чзу2	
Площадь кв.м.:			71	
Правообладатель. Вид права:			аренда Ивлиев Александр Иванович	
Разрешенное использование:			Животноводство (код 1.7)	
Назначение (сооружение):			Кабель ЭХЗ в траншее	
№ точки	Дирекционный	Расстояние,	Координаты	
(сквозной)	угол	м	X	Y



15	7°44'22"	6,01	444050,13	2244917,49
16	277°47'37"	7,23	444050,94	2244923,45
17	235°33'53"	7,25	444043,78	2244924,43
18	138°32'50"	6,06	444037,80	2244920,33
19	55°28'13"	4,16	444041,81	2244915,79
20	97°41'12"	4,93	444045,24	2244918,15
15	7°44'22"	6,01	444050,13	2244917,49
<b>№ 6</b>				
Кадастровый квартал:			56:23:0000000	
Кадастровый номер:			56:23:0000000:5214	
Образуемый ЗУ:			56:23:0000000:5145:ЗУ1	
Площадь кв.м.:			13	
Правообладатель. Вид права:			аренда Ивлиев Александр Иванович	
Разрешенное использование:			Животноводство (код 1.7)	
Назначение (сооружение):			Опора ВЛ-6кВ	
№ точки	Дирекционный	Расстояние,	Координаты	
(сквозной)	угол	м	X	Y
21	348°27'55"	2	443710,29	2245479,20
22	258°22'45"	6,5	443709,89	2245481,16
23	168°11'6"	2	443703,52	2245479,85
24	78°21'41"	6,49	443703,93	2245477,89
21	348°27'55"	2	443710,29	2245479,20
<b>№ 7</b>				
Кадастровый квартал:			56:23:1014001	
Кадастровый номер:			56:23:1014001:105	
Образуемый ЗУ:			56:23:1014001:105:ЗУ4	
Площадь кв.м.:			1850	
Правообладатель. Вид права:			Собственность Проценко Владимир Михайлович	
Разрешенное использование:			Для сельскохозяйственного производства	
Назначение (сооружение):			Скважина № 85	
№ точки	Дирекционный	Расстояние,	Координаты	
(сквозной)	угол	м	X	Y
25	292°44'50"	55,34	444323,07	2245466,58
26	163°29'6"	77,5	444272,03	2245487,98
27	112°43'47"	5,62	444294,06	2245413,68
28	112°52'25"	0,69	444299,24	2245411,51
29	22°44'9"	60	444299,88	2245411,24
25	292°44'50"	55,34	444323,07	2245466,58
<b>№ 8</b>				
Кадастровый квартал:			56:23:1014001	
Кадастровый номер:			56:23:1014001:57	
Образуемый ЗУ:			56:23:1014001:57:ЗУ1	
Площадь кв.м.:			15	
Правообладатель. Вид права:			входит в состав единого землепользования	

			56:23:0000000:194 (Земли ОДС)	
Разрешенное использование:			Для сельскохозяйственного производства	
Назначение (сооружение):			Радиомачта	
№ точки (сквозной)	Дирекционный угол	Расстояние, м	Координаты	
			X	Y
30	121°29'15"	2,81	444247,76	2245376,54
31	31°30'15"	4	444250,16	2245375,07
32	31°45'34"	1,48	444252,25	2245378,48
33	301°52'31"	2,8	444253,03	2245379,74
34	211°41'46"	5,5	444250,65	2245381,22
30	121°29'15"	2,81	444247,76	2245376,54
№ 9				
Кадастровый квартал:			56:23:0000000	
Кадастровый номер:			56:23:0000000:5466	
Образуемый ЗУ:			56:23:0000000:5466:ЗУ2	
Площадь кв.м.:			1	
Правообладатель. Вид права:			Собственность ООО "Партнер"	
Разрешенное использование:			Для сельскохозяйственного производства	
Назначение (сооружение):			Контрольно измерительный пункт	
№ точки (сквозной)	Дирекционный угол	Расстояние, м	Координаты	
			X	Y
35	7°28'51"	1	444155,58	2244971,16
36	278°2'57"	1	444155,71	2244972,15
37	188°2'57"	1	444154,72	2244972,29
38	97°58'11"	1,01	444154,58	2244971,30
35	7°28'51"	1	444155,58	2244971,16
№ 10				
Кадастровый квартал:			56:23:1014001	
Кадастровый номер:			56:23:1014001:105	
Образуемый ЗУ:			56:23:1014001:105:ЗУ1	
Площадь кв.м.:			1	
Правообладатель. Вид права:			Собственность Проценко Владимир Михайлович	
Разрешенное использование:			Для сельскохозяйственного производства	
Назначение (сооружение):			Контрольно измерительный пункт	
№ точки (сквозной)	Дирекционный угол	Расстояние, м	Координаты	
			X	Y
39	30°40'8"	1	444329,06	2245420,36
40	299°53'11"	1	444329,57	2245421,22
41	210°27'56"	0,99	444328,70	2245421,72
42	120°40'8"	1	444328,20	2245420,87
39	30°40'8"	1	444329,06	2245420,36
№ 11				
Кадастровый квартал:			56:23:1014001	
Кадастровый номер:			56:23:1014001:105	

Образуемый ЗУ:			56:23:1014001:105:ЗУ2	
Площадь кв.м.:			1	
Правообладатель. Вид права:			Собственность Проценко Владимир Михайлович	
Разрешенное использование:			Для сельскохозяйственного производства	
Назначение (сооружение):			Опознавательный знак	
№ точки (сквозной)	Дирекционный угол	Расстояние, м	Координаты	
			X	Y
43	0°0'0"	0,99	444334,25	2245429,77
44	270°0'0"	1	444334,25	2245430,76
45	180°0'0"	0,99	444333,25	2245430,76
46	90°0'0"	1	444333,25	2245429,77
43	0°0'0"	0,99	444334,25	2245429,77
№ 12				
Кадастровый квартал:			56:23:1014001	
Кадастровый номер:			56:23:1014001:106	
Образуемый ЗУ:			56:23:1014001:106:ЗУ1	
Площадь кв.м.:			1	
Правообладатель. Вид права:			Собственность Проценко Владимир Михайлович	
Разрешенное использование:			Для сельскохозяйственного производства	
Назначение (сооружение):			Контрольно измерительный пункт	
№ точки (сквозной)	Дирекционный угол	Расстояние, м	Координаты	
			X	Y
47	30°10'25"	0,99	444294,72	2245338,44
48	300°40'8"	1	444295,22	2245339,30
49	210°40'8"	1	444294,36	2245339,81
50	120°22'45"	1,01	444293,85	2245338,95
47	30°10'25"	0,99	444294,72	2245338,44
№ 13				
Кадастровый квартал:			56:23:1012003	
Кадастровый номер:			-	
Образуемый ЗУ:			56:23:1012003:ЗУ5	
Площадь кв.м.:			1	
Правообладатель. Вид права:			земли неразграниченной госсобственности	
Разрешенное использование:			Для сельскохозяйственного производства	
Назначение (сооружение):			Контрольно измерительный пункт	
№ точки (сквозной)	Дирекционный угол	Расстояние, м	Координаты	
			X	Y
51	29°53'11"	1	444178,70	2245061,69
52	300°10'25"	0,99	444179,20	2245062,56
53	210°40'8"	1	444178,34	2245063,06
54	120°22'45"	1,01	444177,83	2245062,20
51	29°53'11"	1	444178,70	2245061,69
№ 14				

Кадастровый квартал:			56:23:1014001	
Кадастровый номер:			56:23:1014001:57	
Образуемый ЗУ:			56:23:1014001:57/чзу2	
Площадь кв.м.:			3230	
Правообладатель. Вид права:			входит в состав единого землепользования 56:23:0000000:194 (Земли ОДС)	
Разрешенное использование:			Для сельскохозяйственного производства	
Назначение (сооружение):			Площадка раскладки плетей	
№ точки	Дирекционный	Расстояние,	Координаты	
(сквозной)	угол	м	X	Y
55	163°26'39"	37,9	444353,04	2245509,88
56	22°43'24"	149,24	444363,84	2245473,55
57	292°43'8"	24	444421,49	2245611,21
58	202°43'11"	119,9	444399,35	2245620,48
55	163°26'39"	37,9	444353,04	2245509,88
№ 15				
Кадастровый квартал:			56:23:0000000	
Кадастровый номер:			56:23:0000000:736	
Образуемый ЗУ:			56:23:0000000:736:ЗУ1	
Площадь кв.м.:			102	
Правообладатель. Вид права:			Долевая собственность Панова Наиля Раджеповна	
Разрешенное использование:			Для сельскохозяйственного производства	
Назначение (сооружение):			Подъездная дорога к КТП, скважине № 85	
№ точки	Дирекционный	Расстояние,	Координаты	
(сквозной)	угол	м	X	Y
59	300°52'37"	2,26	448605,40	2247331,39
60	288°31'31"	20,08	448603,46	2247332,55
61	225°54'12"	6,28	448584,42	2247338,93
62	149°31'33"	3,41	448579,91	2247334,56
63	90°33'17"	23,76	448581,64	2247331,62
59	300°52'37"	2,26	448605,40	2247331,39
№ 16				
Кадастровый квартал:			56:23:1014001	
Кадастровый номер:			56:23:1014001:57	
Образуемый ЗУ:			56:23:1014001:57:ЗУ2	
Площадь кв.м.:			81	
Правообладатель. Вид права:			входит в состав единого землепользования 56:23:0000000:194 (Земли ОДС)	
Разрешенное использование:			Для сельскохозяйственного производства	
Назначение (сооружение):			Подстанция трансформаторная комплектная к скважине № 85	
№ точки	Дирекционный	Расстояние,	Координаты	
(сквозной)	угол	м	X	Y
64	211°37'25"	14	444245,25	2245378,08

65	121°38'48"	5,76	444237,91	2245366,16
66	31°38'13"	14,01	444242,81	2245363,14
31	301°29'15"	2,81	444250,16	2245375,07
30	301°31'52"	2,94	444247,76	2245376,54
64	211°37'25"	14	444245,25	2245378,08
<b>№ 17</b>				
Кадастровый квартал:			56:23:1014001	
Кадастровый номер:			56:23:1014001:57	
Образуемый ЗУ:			56:23:1014001:57/чзуз	
Площадь кв.м.:			98	
Правообладатель. Вид права:			входит в состав единого землепользования 56:23:0000000:194 (Земли ОДС)	
Разрешенное использование:			Для сельскохозяйственного производства	
Назначение (сооружение):			Кабель электрический силовой в траншее	
№ точки (сквозной)	Дирекционный угол	Расстояние, м	Координаты	
			X	Y
67	31°37'20"	7,61	444254,39	2245383,29
68	22°47'17"	5,5	444258,38	2245389,77
12	343°29'52"	9,47	444260,51	2245394,84
11	202°50'1"	12,37	444257,82	2245403,92
69	211°37'24"	7,15	444253,02	2245392,52
70	121°31'12"	6,01	444249,27	2245386,43
67	31°37'20"	7,61	444254,39	2245383,29
<b>№ 18</b>				
Кадастровый квартал:			56:23:1014001	
Кадастровый номер:			56:23:1014001:105	
Образуемый ЗУ:				
Площадь кв.м.:			144	
Правообладатель. Вид права:			Собственность Проценко Владимир Михайлович	
Разрешенное использование:			Для сельскохозяйственного производства	
Назначение (сооружение):			Трубопровод выкидной от скважины № 85	
№ точки (сквозной)	Дирекционный угол	Расстояние, м	Координаты	
			X	Y
71	22°43'8"	24	444317,01	2245423,85
72	292°41'38"	5,96	444326,28	2245445,99
73	202°57'15"	24	444320,78	2245448,29
74	112°42'52"	6,06	444311,42	2245426,19
71	22°43'8"	24	444317,01	2245423,85
<b>№ 19</b>				
Кадастровый квартал:			56:23:1012003	
Кадастровый номер:			-	
Образуемый ЗУ:			56:23:1012003:ЗУ1	
Площадь кв.м.:			600	
Правообладатель. Вид права:			земли неразграниченной госсобственности	

Разрешенное использование:			Для сельскохозяйственного производства	
Назначение (сооружение):			Площадка забурирования 30*30	
№ точки (сквозной)	Дирекционный угол	Расстояние, м	Координаты	
			X	Y
75	145°39'54"	35,72	444166,49	2245072,47
76	22°44'23"	30,16	444186,64	2245042,97
77	291°9'59"	29,99	444198,30	2245070,79
78	202°45'59"	9,92	444170,33	2245081,62
75	145°39'54"	35,72	444166,49	2245072,47
51	29°53'11"	1	444178,70	2245061,69
52	300°10'25"	0,99	444179,20	2245062,56
53	210°40'8"	1	444178,34	2245063,06
54	120°22'45"	1,01	444177,83	2245062,20
51	29°53'11"	1	444178,70	2245061,69
<b>№ 20</b>				
Кадастровый квартал:			56:23:1014001	
Кадастровый номер:			56:23:1014001:106	
Образуемый ЗУ:			56:23:1014001:106:ЗУ2	
Площадь кв.м.:			1734	
Правообладатель. Вид права:			Собственность Проценко Владимир Михайлович	
Разрешенное использование:			Для сельскохозяйственного производства	
Назначение (сооружение):			Скважина № 85	
№ точки (сквозной)	Дирекционный угол	Расстояние, м	Координаты	
			X	Y
27	343°29'6"	77,5	444294,06	2245413,68
26	292°45'43"	4,65	444272,03	2245487,98
79	202°45'14"	53,62	444267,74	2245489,78
6	163°26'2"	8,24	444247,00	2245440,33
5	112°44'59"	43,08	444249,35	2245432,43
80	112°46'0"	5,4	444289,08	2245415,77
27	343°29'6"	77,5	444294,06	2245413,68
<b>№ 21</b>				
Кадастровый квартал:			56:23:0000000	
Кадастровый номер:			56:23:0000000:5214	
Образуемый ЗУ:			56:23:0000000:5214/чзу1	
Площадь кв.м.:			192	
Правообладатель. Вид права:			аренда Ивлиев Александр Иванович	
Разрешенное использование:			Животноводство (код 1.7)	
Назначение (сооружение):			Линия воздушная 6кВ к скважине № 85	
№ точки (сквозной)	Дирекционный угол	Расстояние, м	Координаты	
			X	Y
81	292°4'4"	1,6	443739,04	2245486,04
82	262°18'36"	37,37	443737,56	2245486,64

83	251°27'10"	4,84	443700,53	2245481,64
84	161°37'59"	8	443695,94	2245480,10
85	71°33'39"	42,78	443698,46	2245472,51
81	292°4'4"	1,6	443739,04	2245486,04
21	348°27'55"	2	443710,29	2245479,20
22	258°22'45"	6,5	443709,89	2245481,16
23	168°11'6"	2	443703,52	2245479,85
24	78°21'41"	6,49	443703,93	2245477,89
21	348°27'55"	2	443710,29	2245479,20

## № 22

Кадастровый квартал:			56:23:1012003	
Кадастровый номер:			-	
Образуемый ЗУ:			56:23:1012003:ЗУ2	
Площадь кв.м.:			653	
Правообладатель. Вид права:			земли неразграниченной госсобственности	
Разрешенное использование:			Для сельскохозяйственного производства	
Назначение (сооружение):			Трубопровод выкидной от скважины № 85	
№ точки (сквозной)	Дирекционный угол	Расстояние, м	Координаты	
			X	Y
86	7°45'8"	6	444164,73	2244953,15
87	278°34'35"	108,77	444165,54	2244959,10
88	187°45'55"	5,99	444057,99	2244975,32
89	98°34'54"	108,77	444057,18	2244969,38
86	7°45'8"	6	444164,73	2244953,15

## № 23

Кадастровый квартал:			56:23:1012003	
Кадастровый номер:			56:23:1012003:50	
Образуемый ЗУ:			56:23:1012003:50:ЗУ1	
Площадь кв.м.:			8325	
Правообладатель. Вид права:			входит в состав единого землепользования 56:23:0000000:194 (Земли ОДС)	
Разрешенное использование:			Для сельскохозяйственного производства	
Назначение (сооружение):			Подъездная дорога к КТП, скважине № 85	
№ точки (сквозной)	Дирекционный угол	Расстояние, м	Координаты	
			X	Y
90	317°27'7"	14,05	448840,93	2246946,28
91	324°1'25"	18,98	448831,43	2246956,63
92	328°47'53"	19,8	448820,28	2246971,99
93	333°7'41"	20,04	448810,02	2246988,93
94	328°1'4"	60,02	448800,96	2247006,81
95	327°10'29"	34,74	448769,17	2247057,72
96	326°47'33"	10,86	448750,34	2247086,91
97	332°9'46"	73,92	448744,39	2247096,00
98	334°15'21"	39,02	448709,87	2247161,37

99	337°39'31"	71,35	448692,92	2247196,52
100	208°43'11"	28,07	448665,80	2247262,51
101	161°40'20"	33,77	448652,31	2247237,89
102	159°22'55"	20,5	448662,93	2247205,83
103	155°4'21"	20,5	448670,15	2247186,64
104	152°36'36"	20,5	448678,79	2247168,05
105	148°42'17"	20,44	448688,22	2247149,85
106	146°5'2"	44,28	448698,84	2247132,38
107	153°30'35"	10,27	448723,55	2247095,63
108	167°56'36"	11,59	448728,13	2247086,44
109	152°35'48"	27,51	448730,55	2247075,11
110	143°29'13"	15,09	448743,21	2247050,69
111	151°39'52"	32,28	448752,19	2247038,56
112	147°46'13"	20,57	448767,51	2247010,15
113	144°27'50"	39,78	448778,48	2246992,75
114	144°8'50"	18,81	448801,60	2246960,38
115	109°39'20"	21,97	448812,62	2246945,13
116	41°44'30"	11,45	448833,31	2246937,74
90	317°27'7"	14,05	448840,93	2246946,28

## № 24

Кадастровый квартал:	56:23:1012003
Кадастровый номер:	56:23:1012003:19
Образуемый ЗУ:	56:23:1012003:19:ЗУ1
Площадь кв.м.:	2390
Правообладатель. Вид права:	входит в состав единого землепользования 56:23:0000000:191 (Земли ОДС, Аренда ООО «Партнёр»)
Разрешенное использование:	Для сельскохозяйственного производства
Назначение (сооружение):	Подъездная дорога к КТП, скважине № 85

№ точки (сквозной)	Дирекционный угол	Расстояние, м	Координаты	
			X	Y
117	187°8'39"	11,1	449388,71	2246552,84
118	177°33'7"	16,15	449387,33	2246541,83
119	109°34'54"	68,27	449388,02	2246525,69
120	123°6'58"	13,01	449452,34	2246502,81
121	146°32'41"	8,13	449463,24	2246495,70
122	358°49'37"	61,06	449467,72	2246488,92
123	209°6'31"	16,53	449466,47	2246549,97
124	253°21'37"	12,01	449458,43	2246535,53
125	289°16'51"	34,92	449446,92	2246532,09
126	290°3'35"	26,88	449413,96	2246543,62
117	187°8'39"	11,1	449388,71	2246552,84

## № 25

Кадастровый квартал:	56:23:1014001
Кадастровый номер:	56:23:1014001:102



Образуемый ЗУ:			56:23:1014001:102/чзу1	
Площадь кв.м.:			522	
Правообладатель. Вид права:			аренда ООО "Партнер"	
Разрешенное использование:			животноводство (код 1.7)	
Назначение (сооружение):			Линия воздушная 6кВ к скважине № 85	
№ точки (сквозной)	Дирекционный угол	Расстояние, м	Координаты	
			X	Y
81	71°33'27"	48,71	443739,04	2245486,04
127	339°27'39"	8,01	443785,25	2245501,45
128	251°33'39"	86,34	443782,44	2245508,95
83	82°18'36"	37,37	443700,53	2245481,64
82	112°4'4"	1,6	443737,56	2245486,64
81	71°33'27"	48,71	443739,04	2245486,04
1	252°33'38"	2	443748,06	2245494,53
2	162°33'38"	2	443746,15	2245493,93
3	72°33'38"	2	443746,75	2245492,02
4	342°33'38"	2	443748,66	2245492,62
1	252°33'38"	2	443748,06	2245494,53
№ 26				
Кадастровый квартал:			56:23:1014001	
Кадастровый номер:			56:23:1014001:57	
Образуемый ЗУ:			56:23:1014001:57/чзу4	
Площадь кв.м.:			653	
Правообладатель. Вид права:			входит в состав единого землепользования 56:23:0000000:194 (Земли ОДС)	
Разрешенное использование:			Для сельскохозяйственного производства	
Назначение (сооружение):			Подстанция трансформаторная комплектная к скважине № 85	
№ точки (сквозной)	Дирекционный угол	Расстояние, м	Координаты	
			X	Y
129	31°55'54"	7,41	444245,99	2245351,06
130	31°51'18"	1,21	444249,91	2245357,35
131	301°35'28"	9,09	444250,55	2245358,38
66	301°38'48"	5,76	444242,81	2245363,14
65	31°37'25"	14	444237,91	2245366,16
64	121°31'52"	2,94	444245,25	2245378,08
30	31°41'46"	5,5	444247,76	2245376,54
34	121°52'31"	2,8	444250,65	2245381,22
33	211°45'34"	1,48	444253,03	2245379,74
32	121°40'52"	9,18	444252,25	2245378,48
132	31°49'39"	1,02	444260,06	2245373,66
133	31°50'50"	4,23	444260,60	2245374,53
134	301°29'24"	9,9	444262,83	2245378,12
67	301°31'12"	6,01	444254,39	2245383,29

70	301°30'7"	13,15	444249,27	2245386,43
135	211°54'36"	31,88	444238,06	2245393,30
136	121°28'57"	12,31	444221,21	2245366,24
137	121°30'15"	8	444231,71	2245359,81
138	121°29'30"	8,75	444238,53	2245355,63
129	31°55'54"	7,41	444245,99	2245351,06
139	121°18'27"	2	444235,36	2245360,01
140	31°32'18"	6,5	444237,07	2245358,97
141	301°18'27"	2	444240,47	2245364,51
142	211°32'18"	6,5	444238,76	2245365,55
139	121°18'27"	2	444235,36	2245360,01

## № 27

Кадастровый квартал:	56:23:0000000
Кадастровый номер:	56:23:0000000:5466
Образуемый ЗУ:	56:23:0000000:5466/чзу1
Площадь кв.м.:	299
Правообладатель. Вид права:	Собственность ООО "Партнер"
Разрешенное использование:	Для сельскохозяйственного производства
Назначение (сооружение):	Площадка забуривания 30*30

№ точки (сквозной)	Дирекционный угол	Расстояние, м	Координаты	
			X	Y
143	21°22'14"	0,25	444186,55	2245042,74
76	325°39'54"	35,72	444186,64	2245042,97
75	202°46'12"	19,66	444166,49	2245072,47
144	112°38'57"	3,01	444158,88	2245054,34
145	112°45'1"	24	444161,66	2245053,18
146	112°47'47"	2,99	444183,79	2245043,90
143	21°22'14"	0,25	444186,55	2245042,74

## № 28

Кадастровый квартал:	56:23:1012003
Кадастровый номер:	56:23:1012003:127
Образуемый ЗУ:	56:23:1012003:127/чзу1
Площадь кв.м.:	2930
Правообладатель. Вид права:	аренда Ивлиев Александр Иванович
Разрешенное использование:	Животноводство (код 1.7)
Назначение (сооружение):	Трубопровод выкидной от скважины № 85

№ точки (сквозной)	Дирекционный угол	Расстояние, м	Координаты	
			X	Y
86	278°34'54"	108,77	444164,73	2244953,15
89	187°44'12"	46,35	444057,18	2244969,38
16	187°44'22"	6,01	444050,94	2244923,45
15	187°46'5"	17,24	444050,13	2244917,49
147	97°45'20"	24,01	444047,80	2244900,41
148	7°44'32"	53,67	444071,59	2244897,17

149	97°44'14"	84,75	444078,82	2244950,35
150	7°44'4"	14,34	444162,80	2244938,94
86	278°34'54"	108,77	444164,73	2244953,15
151	49°1'42"	1,01	444069,15	2244962,41
152	318°39'8"	1	444069,91	2244963,07
153	229°1'42"	1,01	444069,25	2244963,82
154	138°39'8"	1	444068,49	2244963,16
151	49°1'42"	1,01	444069,15	2244962,41
155	7°28'51"	1	444062,86	2244918,28
156	278°2'57"	1	444062,99	2244919,27
157	188°2'57"	1	444062,00	2244919,41
158	97°58'11"	1,01	444061,86	2244918,42
155	7°28'51"	1	444062,86	2244918,28
159	60°36'40"	1	444152,83	2244950,90
160	330°36'40"	1	444153,70	2244951,39
161	240°6'49"	1	444153,21	2244952,26
162	150°19'37"	0,99	444152,34	2244951,76
159	60°36'40"	1	444152,83	2244950,90
163	8°2'57"	1	444065,48	2244937,62
164	277°28'51"	1	444065,62	2244938,61
165	188°7'48"	0,99	444064,63	2244938,74
166	98°2'57"	1	444064,49	2244937,76
163	8°2'57"	1	444065,48	2244937,62
<b>№ 29</b>				
Кадастровый квартал:			56:23:1014001	
Кадастровый номер:			56:23:1014001:105	
Образуемый ЗУ:				
Площадь кв.м.:			1852	
Правообладатель. Вид права:			Собственность Проценко Владимир Михайлович	
Разрешенное использование:			Для сельскохозяйственного производства	
Назначение (сооружение):			Площадка раскладки плетей	
№ точки	Дирекционный	Расстояние,	Координаты	
(сквозной)	угол	м	X	Y
167	22°43'31"	77,27	444312,60	2245351,18
168	343°24'23"	37,89	444342,45	2245422,45
169	202°43'53"	13,85	444331,63	2245458,76
72	202°43'8"	24	444326,28	2245445,99
71	202°43'35"	39,34	444317,01	2245423,85
170	163°28'48"	37,95	444301,81	2245387,56
167	22°43'31"	77,27	444312,60	2245351,18

43	0°0'0"	0,99	444334,25	2245429,77
44	270°0'0"	1	444334,25	2245430,76
45	180°0'0"	0,99	444333,25	2245430,76
46	90°0'0"	1	444333,25	2245429,77
43	0°0'0"	0,99	444334,25	2245429,77
39	30°40'8"	1	444329,06	2245420,36
40	299°53'11"	1	444329,57	2245421,22
41	210°27'56"	0,99	444328,70	2245421,72
42	120°40'8"	1	444328,20	2245420,87
39	30°40'8"	1	444329,06	2245420,36
<b>№ 30</b>				
Кадастровый квартал:			56:23:0000000	
Кадастровый номер:			56:23:0000000:5466	
Образуемый ЗУ:			56:23:0000000:5466/чзз2	
Площадь кв.м.:			2392	
Правообладатель. Вид права:			Собственность ООО "Партнер"	
Разрешенное использование:			Для сельскохозяйственного производства	
Назначение (сооружение):			Трубопровод выкидной от скважины № 85	
№ точки	Дирекционный	Расстояние,	Координаты	
(сквозной)	угол	м	X	Y
87	7°44'18"	61,64	444165,54	2244959,10
171	22°45'25"	25,72	444173,84	2245020,18
146	292°45'1"	24	444183,79	2245043,90
145	202°44'53"	28,89	444161,66	2245053,18
172	187°44'40"	61,15	444150,49	2245026,54
173	277°44'38"	84,75	444142,25	2244965,95
174	187°46'39"	2,07	444058,27	2244977,37
88	98°34'35"	108,77	444057,99	2244975,32
87	7°44'18"	61,64	444165,54	2244959,10
175	18°4'20"	1	444163,44	2245022,43
176	287°31'32"	1	444163,75	2245023,38
177	198°4'20"	1	444162,80	2245023,68
178	107°31'32"	1	444162,49	2245022,73
175	18°4'20"	1	444163,44	2245022,43
35	7°28'51"	1	444155,58	2244971,16
36	278°2'57"	1	444155,71	2244972,15
37	188°2'57"	1	444154,72	2244972,29
38	97°58'11"	1,01	444154,58	2244971,30
35	7°28'51"	1	444155,58	2244971,16
179	7°28'51"	1	444161,97	2245010,78

180	277°28'51"	1	444162,10	2245011,77
181	187°28'51"	1	444161,11	2245011,90
182	97°28'51"	1	444160,98	2245010,91
179	7°28'51"	1	444161,97	2245010,78
183	7°58'11"	1,01	444158,76	2244987,20
184	277°28'51"	1	444158,90	2244988,20
185	187°28'51"	1	444157,91	2244988,33
186	98°7'48"	0,99	444157,78	2244987,34
183	7°58'11"	1,01	444158,76	2244987,20
<b>№ 31</b>				
Кадастровый квартал:			56:23:1012003	
Кадастровый номер:			56:23:1012003:19	
Образуемый ЗУ:			56:23:1012003:19/чзу1	
Площадь кв.м.:			1497	
Правообладатель. Вид права:			входит в состав единого землепользования 56:23:0000000:191 (Земли ОДС, Аренда ООО «Партнёр»)	
Разрешенное использование:			Для сельскохозяйственного производства	
Назначение (сооружение):			Подъездная дорога к КТП, скважине № 85	
№ точки	Дирекционный	Расстояние,	Координаты	
(сквозной)	угол	м	X	Y
187	356°57'30"	96,31	449474,09	2246470,65
188	209°5'30"	30,03	449468,98	2246566,82
189	253°21'26"	7,79	449454,38	2246540,58
190	289°26'31"	32,75	449446,92	2246538,35
191	289°28'30"	20,04	449416,04	2246549,25
192	290°45'7"	8,21	449397,15	2246555,93
193	187°13'8"	6,05	449389,47	2246558,84
117	110°3'35"	26,88	449388,71	2246552,84
126	109°16'51"	34,92	449413,96	2246543,62
125	73°21'37"	12,01	449446,92	2246532,09
124	29°6'31"	16,53	449458,43	2246535,53
123	178°49'37"	61,06	449466,47	2246549,97
122	326°32'41"	8,13	449467,72	2246488,92
121	303°6'58"	13,01	449463,24	2246495,70
120	289°34'54"	68,27	449452,34	2246502,81
119	177°31'19"	6,48	449388,02	2246525,69
194	109°34'33"	65,12	449388,30	2246519,22
195	123°6'54"	11,06	449449,66	2246497,40
196	146°35'50"	27,65	449458,92	2246491,36
197	358°47'29"	2,37	449474,14	2246468,28
187	356°57'30"	96,31	449474,09	2246470,65
<b>№ 32</b>				
Кадастровый квартал:			56:23:1014001	

Кадастровый номер:			56:23:1014001:57	
Образуемый ЗУ:			56:23:1014001:57/чзуб	
Площадь кв.м.:			502	
Правообладатель. Вид права:			входит в состав единого землепользования 56:23:0000000:194 (Земли ОДС)	
Разрешенное использование:			Для сельскохозяйственного производства	
Назначение (сооружение):			Скважина № 85	
№ точки (сквозной)	Дирекционный угол	Расстояние, м	Координаты	
			Х	Y
198	343°28'23"	18,81	444254,70	2245414,40
5	292°46'49"	5,22	444249,35	2245432,43
7	22°42'10"	6,37	444244,54	2245434,45
6	343°28'50"	18,92	444247,00	2245440,33
199	202°57'1"	35,47	444241,62	2245458,47
200	112°58'38"	29,23	444227,79	2245425,81
198	343°28'23"	18,81	444254,70	2245414,40
№ 33				
Кадастровый квартал:			56:23:1014001	
Кадастровый номер:			56:23:1014001:57	
Образуемый ЗУ:			56:23:1014001:57/чзуб	
Площадь кв.м.:			4940	
Правообладатель. Вид права:			входит в состав единого землепользования 56:23:0000000:194 (Земли ОДС)	
Разрешенное использование:			Для сельскохозяйственного производства	
Назначение (сооружение):			Линия воздушная 6кВ к скважине № 85	
№ точки (сквозной)	Дирекционный угол	Расстояние, м	Координаты	
			Х	Y
138	301°30'15"	8	444238,53	2245355,63
137	211°37'26"	13,85	444231,71	2245359,81
201	301°23'52"	151,45	444224,45	2245348,02
202	18°38'11"	84,55	444095,18	2245426,92
203	310°5'47"	128,14	444122,20	2245507,04
204	251°33'23"	254,83	444024,18	2245589,57
128	159°27'39"	8,01	443782,44	2245508,95
127	71°33'15"	250,06	443785,25	2245501,45
205	130°5'59"	118,21	444022,46	2245580,57
206	198°38'11"	85,49	444112,88	2245504,43
207	121°23'56"	165,8	444085,56	2245423,42
208	31°37'47"	21,83	444227,08	2245337,04
138	301°30'15"	8	444238,53	2245355,63
209	104°51'27"	11	444016,97	2245582,69
210	326°40'35"	7,37	444027,60	2245579,87
211	243°5'16"	7,38	444023,55	2245586,03
209	104°51'27"	11	444016,97	2245582,69

212	36°3'42"	7,37	444225,98	2245341,53
213	257°46'14"	11	444230,32	2245347,49
214	119°31'23"	7,37	444219,57	2245345,16
212	36°3'42"	7,37	444225,98	2245341,53
215	121°33'5"	2,01	444191,42	2245362,32
216	31°18'27"	2	444193,13	2245361,27
217	301°18'27"	2	444194,17	2245362,98
218	211°27'25"	1,99	444192,46	2245364,02
215	121°33'5"	2,01	444191,42	2245362,32
219	121°18'27"	2	444157,28	2245383,15
220	31°18'27"	2	444158,99	2245382,11
221	301°27'25"	1,99	444160,03	2245383,82
222	211°33'5"	2,01	444158,33	2245384,86
219	121°18'27"	2	444157,28	2245383,15
223	252°33'38"	2	443992,77	2245575,94
224	162°44'57"	1,99	443990,86	2245575,34
225	72°50'3"	2	443991,45	2245573,44
226	342°50'3"	2	443993,36	2245574,03
223	252°33'38"	2	443992,77	2245575,94
227	121°18'27"	2	444123,14	2245403,99
228	31°18'27"	2	444124,85	2245402,95
229	301°18'27"	2	444125,89	2245404,66
230	211°18'27"	2	444124,18	2245405,70
227	121°18'27"	2	444123,14	2245403,99
231	252°50'3"	2	443961,42	2245565,55
232	162°50'3"	2	443959,51	2245564,96
233	72°33'38"	2	443960,10	2245563,05
234	342°44'57"	1,99	443962,01	2245563,65
231	252°50'3"	2	443961,42	2245565,55
235	339°4'42"	11,01	444095,98	2245421,44
236	200°49'12"	7,37	444092,05	2245431,72
237	117°21'51"	7,38	444089,43	2245424,83
235	339°4'42"	11,01	444095,98	2245421,44
238	218°42'16"	2	444054,66	2245559,95
239	128°18'7"	2	444053,41	2245558,39
240	38°28'49"	1,99	444054,98	2245557,15
241	308°28'49"	1,99	444056,22	2245558,71

238	218°42'16"	2	444054,66	2245559,95
242	110°15'12"	1,99	444102,67	2245464,86
243	20°47'27"	2	444104,54	2245464,17
244	290°25'20"	2,01	444105,25	2245466,04
245	200°25'20"	2,01	444103,37	2245466,74
242	110°15'12"	1,99	444102,67	2245464,86
246	252°33'38"	2	443918,86	2245551,35
247	162°50'3"	2	443916,95	2245550,75
248	72°33'38"	2	443917,54	2245548,84
249	342°50'3"	2	443919,45	2245549,44
246	252°33'38"	2	443918,86	2245551,35
250	13°20'18"	7,37	444116,61	2245499,14
251	289°54'36"	7,37	444118,31	2245506,31
252	151°37'5"	11	444111,38	2245508,82
250	13°20'18"	7,37	444116,61	2245499,14
253	252°44'57"	1,99	443876,02	2245537,09
254	162°50'3"	2	443874,12	2245536,50
255	72°50'3"	2	443874,71	2245534,59
256	342°33'38"	2	443876,62	2245535,18
253	252°44'57"	1,99	443876,02	2245537,09
257	252°50'3"	2	443790,62	2245508,73
258	162°33'38"	2	443788,71	2245508,14
259	72°33'38"	2	443789,31	2245506,23
260	342°28'28"	1,99	443791,22	2245506,83
257	252°50'3"	2	443790,62	2245508,73
261	218°42'16"	2	444086,02	2245533,55
262	128°31'34"	2,01	444084,77	2245531,99
263	38°28'49"	1,99	444086,34	2245530,74
264	308°42'16"	2	444087,58	2245532,30
261	218°42'16"	2	444086,02	2245533,55
265	252°33'38"	2	443833,46	2245522,94
266	162°50'3"	2	443831,55	2245522,34
267	72°33'38"	2	443832,14	2245520,43
268	342°50'3"	2	443834,05	2245521,03
265	252°33'38"	2	443833,46	2245522,94

№ 34

Кадастровый квартал:

56:23:0000000

Кадастровый номер:

56:23:0000000:736



Образуемый ЗУ:			56:23:0000000:736/чзу1	
Площадь кв.м.:			159	
Правообладатель. Вид права:			Долевая собственность Панова Наиля Раджеповна	
Разрешенное использование:			Для сельскохозяйственного производства	
Назначение (сооружение):			Подъездная дорога к КТП, скважине № 85	
№ точки (сквозной)	Дирекционный угол	Расстояние, м	Координаты	
			X	Y
269	225°46'48"	6,75	448589,26	2247343,64
61	108°31'31"	20,08	448584,42	2247338,93
60	120°52'37"	2,26	448603,46	2247332,55
59	90°31'45"	11,91	448605,40	2247331,39
270	300°45'46"	13,2	448617,31	2247331,28
271	288°33'30"	17,63	448605,97	2247338,03
269	225°46'48"	6,75	448589,26	2247343,64
№ 35				
Кадастровый квартал:			56:23:1014001	
Кадастровый номер:			56:23:1014001:105	
Образуемый ЗУ:			56:23:1014001:105/чзу3	
Площадь кв.м.:			939	
Правообладатель. Вид права:			Собственность Проценко Владимир Михайлович	
Разрешенное использование:			Для сельскохозяйственного производства	
Назначение (сооружение):			Скважина № 85	
№ точки (сквозной)	Дирекционный угол	Расстояние, м	Координаты	
			X	Y
272	22°57'51"	31,76	444299,03	2245396,95
74	22°57'15"	24	444311,42	2245426,19
73	22°57'19"	21,02	444320,78	2245448,29
273	343°28'19"	7,7	444328,98	2245467,65
274	292°57'56"	63,25	444326,79	2245475,03
275	163°28'32"	12,24	444268,55	2245499,71
26	112°44'50"	55,34	444272,03	2245487,98
25	202°44'9"	60	444323,07	2245466,58
29	292°52'25"	0,69	444299,88	2245411,24
28	213°7'60"	5,71	444299,24	2245411,51
276	163°25'47"	10,2	444296,12	2245406,73
272	22°57'51"	31,76	444299,03	2245396,95
№ 36				
Кадастровый квартал:			56:23:1014001	
Кадастровый номер:			56:23:1014001:106	
Образуемый ЗУ:			56:23:1014001:106/чзу1	
Площадь кв.м.:			831	
Правообладатель. Вид права:			Собственность Проценко Владимир Михайлович	

Разрешенное использование:			Для сельскохозяйственного производства	
Назначение (сооружение):			Площадка забурирования 30*30	
№ точки (сквозной)	Дирекционный угол	Расстояние, м	Координаты	
			X	Y
277	202°43'19"	18,15	444284,57	2245354,15
9	163°27'42"	15	444277,56	2245337,41
8	111°14'24"	2,84	444281,83	2245323,03
278	111°19'1"	14,72	444284,48	2245322,00
279	105°59'54"	2,98	444298,19	2245316,65
280	22°38'30"	6,08	444301,05	2245315,83
281	22°44'42"	22,89	444303,39	2245321,44
282	292°43'21"	3	444312,24	2245342,55
283	292°45'1"	24	444309,47	2245343,71
284	292°43'21"	3	444287,34	2245352,99
277	202°43'19"	18,15	444284,57	2245354,15
47	30°10'25"	0,99	444294,72	2245338,44
48	300°40'8"	1	444295,22	2245339,30
49	210°40'8"	1	444294,36	2245339,81
50	120°22'45"	1,01	444293,85	2245338,95
47	30°10'25"	0,99	444294,72	2245338,44
№ 37				
Кадастровый квартал:			56:23:1014001	
Кадастровый номер:			56:23:1014001:90	
Образуемый ЗУ:			56:23:1014001:90/чзу1	
Площадь кв.м.:			2998	
Правообладатель. Вид права:			Собственность Воробьев Владимир Иванович	
Разрешенное использование:			Для сельскохозяйственного производства	
Назначение (сооружение):			Подъездная дорога к КТП, скважине № 85	
№ точки (сквозной)	Дирекционный угол	Расстояние, м	Координаты	
			X	Y
285	242°51'32"	7,56	447641,72	2247160,17
286	241°55'21"	19,99	447634,99	2247156,72
287	242°8'29"	40,02	447617,35	2247147,31
288	241°41'12"	40,02	447581,97	2247128,61
289	241°55'39"	0,34	447546,74	2247109,63
290	180°0'0"	0,01	447546,44	2247109,47
290	241°48'28"	39,69	447546,44	2247109,46
292	241°40'42"	29,76	447511,46	2247090,71
293	233°19'46"	13,23	447485,26	2247076,59
294	242°58'5"	9,88	447474,65	2247068,69
295	248°11'11"	17,49	447465,85	2247064,20
296	255°14'16"	13,97	447449,61	2247057,70
297	263°14'2"	9,51	447436,10	2247054,14

298	254°55'3"	12,22	447426,66	2247053,02
299	254°21'54"	18,52	447414,86	2247049,84
300	256°17'28"	20,38	447397,03	2247044,85
301	257°22'53"	20,1	447377,23	2247040,02
302	256°57'33"	79,99	447357,62	2247035,63
303	257°16'45"	39,83	447279,69	2247017,58
304	253°29'15"	19,98	447240,84	2247008,81
305	256°19'16"	36,16	447221,68	2247003,13
306	253°14'21"	8,01	447186,55	2246994,58
307	243°47'39"	15,69	447178,88	2246992,27
308	256°17'37"	24,01	447164,80	2246985,34
309	263°24'20"	17,68	447141,47	2246979,65
310	261°2'48"	17,03	447123,91	2246977,62
311	72°50'10"	39,92	447107,09	2246974,97
312	76°16'49"	18	447145,23	2246986,75
313	63°51'4"	9,24	447162,72	2246991,02
314	71°58'15"	24,1	447171,01	2246995,09
315	90°0'0"	0,02	447193,93	2247002,55
316	76°17'57"	26,94	447193,95	2247002,55
317	73°30'3"	20,03	447220,12	2247008,93
318	77°17'27"	40	447239,33	2247014,62
319	76°57'39"	80	447278,35	2247023,42
320	77°21'46"	20,07	447356,29	2247041,47
321	76°15'58"	20,22	447375,87	2247045,86
322	74°9'46"	20,37	447395,51	2247050,66
323	75°23'49"	10,79	447415,11	2247056,22
324	83°19'39"	9,9	447425,55	2247058,94
325	75°2'33"	12,67	447435,38	2247060,09
326	70°33'36"	0,18	447447,62	2247063,36
327	68°8'6"	16,76	447447,79	2247063,42
328	62°25'53"	9,7	447463,34	2247069,66
329	53°19'21"	12,51	447471,94	2247074,15
330	61°39'30"	30,29	447481,97	2247081,62
331	61°47'50"	40,06	447508,63	2247096,00
332	61°43'35"	2,85	447543,93	2247114,93
333	61°41'14"	9,68	447546,44	2247116,28
334	65°37'51"	95,25	447554,96	2247120,87
285	242°51'32"	7,56	447641,72	2247160,17

## № 38

Кадастровый квартал:	56:23:1014001
Кадастровый номер:	56:23:1014001:90
Образуемый ЗУ:	56:23:1014001:90:ЗУ1
Площадь кв.м.:	3853
Правообладатель. Вид права:	Собственность Воробьев Владимир Иванович

Разрешенное использование:			Для сельскохозяйственного производства	
Назначение (сооружение):			Подъездная дорога к КТП, скважине № 85	
№ точки (сквозной)	Дирекционный угол	Расстояние, м	Координаты	
			X	Y
334	225°0'0"	0,01	447554,97	2247120,88
334	241°41'14"	9,68	447554,96	2247120,87
333	241°43'35"	2,85	447546,44	2247116,28
332	241°47'50"	40,06	447543,93	2247114,93
331	241°39'30"	30,29	447508,63	2247096,00
330	233°19'21"	12,51	447481,97	2247081,62
329	242°25'53"	9,7	447471,94	2247074,15
328	248°8'6"	16,76	447463,34	2247069,66
327	250°33'36"	0,18	447447,79	2247063,42
326	255°2'33"	12,67	447447,62	2247063,36
325	263°19'39"	9,9	447435,38	2247060,09
324	255°23'49"	10,79	447425,55	2247058,94
323	254°9'46"	20,37	447415,11	2247056,22
322	256°15'58"	20,22	447395,51	2247050,66
321	257°21'46"	20,07	447375,87	2247045,86
320	256°57'39"	80	447356,29	2247041,47
319	257°17'27"	40	447278,35	2247023,42
318	253°30'3"	20,03	447239,33	2247014,62
317	256°17'57"	26,94	447220,12	2247008,93
316	270°0'0"	0,02	447193,95	2247002,55
315	71°58'34"	370,7	447193,93	2247002,55
336	71°56'1"	1,97	447546,44	2247117,25
337	65°36'29"	7,31	447548,31	2247117,86
334	225°0'0"	0,01	447554,97	2247120,88
<b>№ 39</b>				
Кадастровый квартал:			56:23:0000000	
Кадастровый номер:			56:23:0000000:4191	
Образуемый ЗУ:			56:23:0000000:4191/чзy1	
Площадь кв.м.:			8874	
Правообладатель. Вид права:			Собственность ООО "Партнер"	
Разрешенное использование:			Для сельскохозяйственного производства	
Назначение (сооружение):			Подъездная дорога к КТП, скважине № 85	
№ точки (сквозной)	Дирекционный угол	Расстояние, м	Координаты	
			X	Y
338	111°7'47"	12,04	449347,68	2246724,82
339	152°19'8"	23,42	449358,91	2246720,48
340	164°16'44"	23,51	449369,79	2246699,74
341	176°3'57"	23,47	449376,16	2246677,11
342	187°37'15"	23,07	449377,77	2246653,70
343	194°22'1"	38,65	449374,71	2246630,83
344	179°3'19"	13,34	449365,12	2246593,39

345	149°18'58"	12,64	449365,34	2246580,05
346	126°9'58"	4,56	449371,79	2246569,18
347	187°29'21"	6,83	449375,47	2246566,49
348	306°5'3"	9,63	449374,58	2246559,72
349	330°11'36"	14,95	449366,80	2246565,39
350	359°2'54"	15,65	449359,37	2246578,36
351	14°19'10"	39,26	449359,11	2246594,01
352	7°38'28"	22,04	449368,82	2246632,05
353	356°3'21"	22,24	449371,75	2246653,89
354	344°15'9"	22,26	449370,22	2246676,08
355	332°20'28"	22,25	449364,18	2246697,50
356	320°57'57"	9,8	449353,85	2246717,21
338	111°7'47"	12,04	449347,68	2246724,82
357	112°24'23"	14,25	448808,59	2246940,45
358	136°35'55"	10,39	448821,76	2246935,02
359	125°48'51"	21,93	448828,90	2246927,47
360	117°26'42"	20,68	448846,68	2246914,64
361	111°18'54"	40,91	448865,03	2246905,11
362	110°5'38"	60,08	448903,14	2246890,24
363	111°20'14"	119,91	448959,56	2246869,60
364	110°53'35"	46,97	449071,25	2246825,97
365	120°43'2"	18,34	449115,13	2246809,22
366	110°49'32"	14,94	449130,90	2246799,85
367	110°26'42"	15,69	449144,86	2246794,54
368	100°17'25"	17,75	449159,56	2246789,06
369	110°57'18"	66,88	449177,02	2246785,89
370	112°19'41"	58,78	449239,48	2246761,97
371	119°59'5"	18,97	449293,85	2246739,64
372	130°28'5"	17,72	449310,28	2246730,16
373	142°2'2"	17,67	449323,76	2246718,66
374	153°23'29"	17,64	449334,63	2246704,73
375	165°14'12"	17,58	449342,53	2246688,96
376	175°41'11"	17,55	449347,01	2246671,96
377	186°6'8"	17,03	449348,33	2246654,46
378	193°33'23"	41,42	449346,52	2246637,53
379	174°35'4"	24,16	449336,81	2246597,26
380	151°38'49"	23,79	449339,09	2246573,21
381	135°2'2"	23,91	449350,39	2246552,27
382	114°58'35"	5,97	449367,29	2246535,35
383	177°32'24"	6,76	449372,70	2246532,83
384	294°59'59"	10,15	449372,99	2246526,08
385	315°1'53"	25,84	449363,79	2246530,37
386	331°37'22"	25,88	449345,53	2246548,65
387	354°35'30"	26,42	449333,23	2246571,42

388	13°41'34"	41,27	449330,74	2246597,72
389	6°6'12"	16,84	449340,51	2246637,82
390	355°42'48"	16,46	449342,30	2246654,56
391	345°12'37"	16,41	449341,07	2246670,97
392	333°25'10"	16,4	449336,88	2246686,84
393	322°0'11"	16,47	449329,54	2246701,51
394	310°28'26"	16,58	449319,40	2246714,49
395	300°22'34"	17,22	449306,79	2246725,25
396	292°19'9"	58,77	449291,93	2246733,96
397	290°57'18"	66,88	449237,56	2246756,28
398	280°17'25"	17,75	449175,10	2246780,20
399	290°27'57"	15,62	449157,64	2246783,37
400	291°5'44"	16,28	449143,01	2246788,83
401	301°12'19"	17,08	449127,82	2246794,69
402	290°52'54"	46,96	449113,21	2246803,54
403	291°20'30"	119,91	449069,33	2246820,28
404	290°5'38"	60,08	448957,64	2246863,92
405	291°18'54"	40,91	448901,22	2246884,56
406	297°15'47"	22,03	448863,11	2246899,43
407	305°48'38"	22,94	448843,53	2246909,52
408	316°37'9"	22,77	448824,93	2246922,94
409	323°54'6"	1,19	448809,29	2246939,49
357	112°24'23"	14,25	448808,59	2246940,45
410	128°41'36"	15,96	448848,42	2246947,19
411	119°21'3"	17,85	448860,88	2246937,21
412	114°7'57"	38,99	448876,44	2246928,46
413	110°32'49"	59,8	448912,02	2246912,52
414	110°28'32"	120,07	448968,02	2246891,53
415	110°57'21"	65,06	449080,50	2246849,53
416	111°15'9"	30,04	449141,26	2246826,26
417	110°55'2"	17,45	449169,26	2246815,37
418	110°53'10"	67,43	449185,56	2246809,14
419	110°16'19"	60,87	449248,56	2246785,10
420	117°5'29"	22,88	449305,66	2246764,01
421	129°24'29"	23,44	449326,03	2246753,59
422	140°57'17"	9,75	449344,14	2246738,71
423	290°27'14"	12,48	449350,28	2246731,14
424	309°16'33"	20,77	449338,59	2246735,50
425	297°6'35"	21,64	449322,51	2246748,65
426	290°16'9"	60,56	449303,25	2246758,51
427	290°53'21"	84,92	449246,44	2246779,49
428	291°15'19"	30,4	449167,10	2246809,77
429	290°57'45"	64,68	449138,77	2246820,79
430	290°28'14"	120,01	449078,37	2246843,93

431	290°32'58"	60	448965,94	2246885,90
432	294°7'55"	39,5	448909,76	2246906,96
433	299°21'58"	18,58	448873,71	2246923,11
434	308°41'11"	16,78	448857,52	2246932,22
435	41°45'37"	6,01	448844,42	2246942,71
410	128°41'36"	15,96	448848,42	2246947,19
№ 40				
Кадастровый квартал:			56:23:1014001	
Кадастровый номер:			56:23:1014001:57	
Образуемый ЗУ:			56:23:1014001:57:ЗУ3	
Площадь кв.м.:			169	
Правообладатель. Вид права:			входит в состав единого землепользования 56:23:0000000:194 (Земли ОДС)	
Разрешенное использование:			Для сельскохозяйственного производства	
Назначение (сооружение):			Опора ВЛ-6кВ	
№ точки (сквозной)	Дирекционный угол	Расстояние, м	Координаты	
			X	Y
213	216°3'42"	7,37	444230,32	2245347,49
212	299°31'23"	7,37	444225,98	2245341,53
214	77°46'14"	11	444219,57	2245345,16
213	216°3'42"	7,37	444230,32	2245347,49
218	121°18'27"	2	444192,46	2245364,02
217	211°18'27"	2	444194,17	2245362,98
216	301°33'5"	2,01	444193,13	2245361,27
215	31°27'25"	1,99	444191,42	2245362,32
218	121°18'27"	2	444192,46	2245364,02
142	121°18'27"	2	444238,76	2245365,55
141	211°32'18"	6,5	444240,47	2245364,51
140	301°18'27"	2	444237,07	2245358,97
139	31°32'18"	6,5	444235,36	2245360,01
142	121°18'27"	2	444238,76	2245365,55
222	121°27'25"	1,99	444158,33	2245384,86
221	211°18'27"	2	444160,03	2245383,82
220	301°18'27"	2	444158,99	2245382,11
219	31°33'5"	2,01	444157,28	2245383,15
222	121°27'25"	1,99	444158,33	2245384,86
230	121°18'27"	2	444124,18	2245405,70
229	211°18'27"	2	444125,89	2245404,66
228	301°18'27"	2	444124,85	2245402,95
227	31°18'27"	2	444123,14	2245403,99
230	121°18'27"	2	444124,18	2245405,70

236	159°4'42"	11,01	444092,05	2245431,72
235	297°21'51"	7,38	444095,98	2245421,44
237	20°49'12"	7,37	444089,43	2245424,83
236	159°4'42"	11,01	444092,05	2245431,72
245	110°25'20"	2,01	444103,37	2245466,74
244	200°47'27"	2	444105,25	2245466,04
243	290°15'12"	1,99	444104,54	2245464,17
242	20°25'20"	2,01	444102,67	2245464,86
245	110°25'20"	2,01	444103,37	2245466,74
257	162°28'28"	1,99	443790,62	2245508,73
260	252°33'38"	2	443791,22	2245506,83
259	342°33'38"	2	443789,31	2245506,23
258	72°50'3"	2	443788,71	2245508,14
257	162°28'28"	1,99	443790,62	2245508,73
252	109°54'36"	7,37	444111,38	2245508,82
251	193°20'18"	7,37	444118,31	2245506,31
250	331°37'5"	11	444116,61	2245499,14
252	109°54'36"	7,37	444111,38	2245508,82
265	162°50'3"	2	443833,46	2245522,94
268	252°33'38"	2	443834,05	2245521,03
267	342°50'3"	2	443832,14	2245520,43
266	72°33'38"	2	443831,55	2245522,34
265	162°50'3"	2	443833,46	2245522,94
261	128°42'16"	2	444086,02	2245533,55
264	218°28'49"	1,99	444087,58	2245532,30
263	308°31'34"	2,01	444086,34	2245530,74
262	38°42'16"	2	444084,77	2245531,99
261	128°42'16"	2	444086,02	2245533,55
253	162°33'38"	2	443876,02	2245537,09
256	252°50'3"	2	443876,62	2245535,18
255	342°50'3"	2	443874,71	2245534,59
254	72°44'57"	1,99	443874,12	2245536,50
253	162°33'38"	2	443876,02	2245537,09
246	162°50'3"	2	443918,86	2245551,35
249	252°33'38"	2	443919,45	2245549,44
248	342°50'3"	2	443917,54	2245548,84
247	72°33'38"	2	443916,95	2245550,75



246	162°50'3"	2	443918,86	2245551,35
238	128°28'49"	1,99	444054,66	2245559,95
241	218°28'49"	1,99	444056,22	2245558,71
240	308°18'7"	2	444054,98	2245557,15
239	38°42'16"	2	444053,41	2245558,39
238	128°28'49"	1,99	444054,66	2245559,95
231	162°44'57"	1,99	443961,42	2245565,55
234	252°33'38"	2	443962,01	2245563,65
233	342°50'3"	2	443960,10	2245563,05
232	72°50'3"	2	443959,51	2245564,96
231	162°44'57"	1,99	443961,42	2245565,55
223	162°50'3"	2	443992,77	2245575,94
226	252°50'3"	2	443993,36	2245574,03
225	342°44'57"	1,99	443991,45	2245573,44
224	72°33'38"	2	443990,86	2245575,34
223	162°50'3"	2	443992,77	2245575,94
211	146°40'35"	7,37	444023,55	2245586,03
210	284°51'27"	11	444027,60	2245579,87
209	63°5'16"	7,38	444016,97	2245582,69
211	146°40'35"	7,37	444023,55	2245586,03
<b>№ 41</b>				
Кадастровый квартал:			56:23:0000000	
Кадастровый номер:			56:23:0000000:4191	
Образуемый ЗУ:			56:23:0000000:4191:ЗУ1	
Площадь кв.м.:			12086	
Правообладатель. Вид права:			Собственность ООО "Партнер"	
Разрешенное использование:			Для сельскохозяйственного производства	
Назначение (сооружение):			Подъездная дорога к КТП, скважине № 85	
№ точки (сквозной)	Дирекционный угол	Расстояние, м	Координаты	
			X	Y
358	112°23'49"	42,33	448821,76	2246935,02
436	111°49'59"	154,29	448860,90	2246918,89
437	112°6'20"	215,06	449004,12	2246861,51
438	111°7'34"	154,71	449203,37	2246780,58
338	140°57'57"	9,8	449347,68	2246724,82
356	152°20'28"	22,25	449353,85	2246717,21
355	164°15'9"	22,26	449364,18	2246697,50
354	176°3'21"	22,24	449370,22	2246676,08
353	187°38'28"	22,04	449371,75	2246653,89
352	194°19'10"	39,26	449368,82	2246632,05
351	179°2'54"	15,65	449359,11	2246594,01

350	150°11'36"	14,95	449359,37	2246578,36
349	126°5'3"	9,63	449366,80	2246565,39
348	187°33'12"	17,42	449374,58	2246559,72
439	177°33'34"	9,63	449372,29	2246542,45
383	294°58'35"	5,97	449372,70	2246532,83
382	315°2'2"	23,91	449367,29	2246535,35
381	331°38'49"	23,79	449350,39	2246552,27
380	354°35'4"	24,16	449339,09	2246573,21
379	13°33'23"	41,42	449336,81	2246597,26
378	6°6'8"	17,03	449346,52	2246637,53
377	355°41'11"	17,55	449348,33	2246654,46
376	345°14'12"	17,58	449347,01	2246671,96
375	333°23'29"	17,64	449342,53	2246688,96
374	322°2'2"	17,67	449334,63	2246704,73
373	310°28'5"	17,72	449323,76	2246718,66
372	299°59'5"	18,97	449310,28	2246730,16
371	292°19'41"	58,78	449293,85	2246739,64
370	290°57'18"	66,88	449239,48	2246761,97
369	280°17'25"	17,75	449177,02	2246785,89
368	290°26'42"	15,69	449159,56	2246789,06
367	290°49'32"	14,94	449144,86	2246794,54
366	300°43'2"	18,34	449130,90	2246799,85
365	290°53'35"	46,97	449115,13	2246809,22
364	291°20'14"	119,91	449071,25	2246825,97
363	290°5'38"	60,08	448959,56	2246869,60
362	291°18'54"	40,91	448903,14	2246890,24
361	297°26'42"	20,68	448865,03	2246905,11
360	305°48'51"	21,93	448846,68	2246914,64
359	316°35'55"	10,39	448828,90	2246927,47
358	112°23'49"	42,33	448821,76	2246935,02
435	128°41'11"	16,78	448844,42	2246942,71
434	119°21'58"	18,58	448857,52	2246932,22
433	114°7'55"	39,5	448873,71	2246923,11
432	110°32'58"	60	448909,76	2246906,96
431	110°28'14"	120,01	448965,94	2246885,90
430	110°57'45"	64,68	449078,37	2246843,93
429	111°15'19"	30,4	449138,77	2246820,79
428	110°53'21"	84,92	449167,10	2246809,77
427	110°16'9"	60,56	449246,44	2246779,49
426	117°6'35"	21,64	449303,25	2246758,51
425	129°16'33"	20,77	449322,51	2246748,65
424	290°26'43"	142,34	449338,59	2246735,50
440	292°6'19"	215,04	449205,22	2246785,22
441	291°49'59"	154,29	449005,99	2246866,14

442	293°30'4"	27,86	448862,77	2246923,52
443	41°42'14"	10,82	448837,22	2246934,63
435	128°41'11"	16,78	448844,42	2246942,71
<b>№ 42</b>				
Кадастровый квартал:			56:23:0000000	
Кадастровый номер:			56:23:0000000:5466	
Образуемый ЗУ:			56:23:0000000:5466:ЗУ1	
Площадь кв.м.:			3	
Правообладатель. Вид права:			Собственность ООО "Партнер"	
Разрешенное использование:			Для сельскохозяйственного производства	
Назначение (сооружение):			Опознавательный знак	
№ точки	Дирекционный	Расстояние,	Координаты	
(сквозной)	угол	м	X	Y
185	97°28'51"	1	444157,91	2244988,33
184	187°58'11"	1,01	444158,90	2244988,20
183	278°7'48"	0,99	444158,76	2244987,20
186	7°28'51"	1	444157,78	2244987,34
185	97°28'51"	1	444157,91	2244988,33
181	97°28'51"	1	444161,11	2245011,90
180	187°28'51"	1	444162,10	2245011,77
179	277°28'51"	1	444161,97	2245010,78
182	7°28'51"	1	444160,98	2245010,91
181	97°28'51"	1	444161,11	2245011,90
177	107°31'32"	1	444162,80	2245023,68
176	198°4'20"	1	444163,75	2245023,38
175	287°31'32"	1	444163,44	2245022,43
178	18°4'20"	1	444162,49	2245022,73
177	107°31'32"	1	444162,80	2245023,68
<b>№ 43</b>				
Кадастровый квартал:			56:23:1012003	
Кадастровый номер:			-	
Образуемый ЗУ:			56:23:1012003:ЗУ3	
Площадь кв.м.:			8469	
Правообладатель. Вид права:			земли неразграниченной госсобственности	
Разрешенное использование:			Для сельскохозяйственного производства	
Назначение (сооружение):			Подъездная дорога к КТП, скважине № 85	
№ точки	Дирекционный	Расстояние,	Координаты	
(сквозной)	угол	м	X	Y
348	124°53'42"	5,8	449374,58	2246559,72
444	110°48'13"	10,02	449379,34	2246556,40
117	187°8'39"	11,1	449388,71	2246552,84
118	177°33'7"	16,15	449387,33	2246541,83
119	289°47'56"	0,27	449388,02	2246525,69

445	295°4'16"	16,64	449387,77	2246525,78
383	357°33'34"	9,63	449372,70	2246532,83
439	7°33'12"	17,42	449372,29	2246542,45
348	124°53'42"	5,8	449374,58	2246559,72
90	137°26'12"	3,99	448840,93	2246946,28
446	128°34'17"	1,01	448843,63	2246943,34
435	221°42'14"	10,82	448844,42	2246942,71
443	113°30'4"	27,86	448837,22	2246934,63
442	111°49'59"	154,29	448862,77	2246923,52
441	112°6'19"	215,04	449005,99	2246866,14
440	110°26'43"	142,34	449205,22	2246785,22
424	129°18'50"	1,64	449338,59	2246735,50
447	140°57'3"	12,41	449339,86	2246734,46
338	291°7'34"	154,71	449347,68	2246724,82
438	292°6'20"	215,06	449203,37	2246780,58
437	291°49'59"	154,29	449004,12	2246861,51
436	292°23'49"	42,33	448860,90	2246918,89
358	316°40'8"	11,41	448821,76	2246935,02
448	324°6'17"	2,23	448813,93	2246943,32
115	109°39'20"	21,97	448812,62	2246945,13
116	41°44'30"	11,45	448833,31	2246937,74
90	137°26'12"	3,99	448840,93	2246946,28
449	241°57'58"	0,87	448424,59	2247283,54
450	253°46'14"	11,91	448423,82	2247283,13
451	256°2'18"	20,47	448412,38	2247279,80
452	266°27'30"	8,26	448392,51	2247274,86
453	261°59'47"	7,68	448384,27	2247274,35
454	266°41'49"	210,35	448376,66	2247273,28
455	271°2'47"	19,16	448166,66	2247261,16
456	267°0'60"	6,15	448147,50	2247261,51
457	270°14'41"	182,59	448141,36	2247261,19
458	279°5'16"	35,71	447958,77	2247261,97
459	250°59'51"	33,2	447923,51	2247267,61
460	268°46'27"	22,44	447892,12	2247256,80
461	71°32'15"	52,45	447869,69	2247256,32
462	95°45'49"	45,21	447919,44	2247272,93
463	88°28'23"	65,67	447964,42	2247268,39
464	0°23'54"	10,07	448030,07	2247270,14
465	90°11'28"	3	448030,14	2247280,21
466	180°24'6"	8,56	448033,14	2247280,20
467	90°30'47"	131,8	448033,08	2247271,64
468	87°7'1"	260,05	448164,87	2247270,46
449	241°57'58"	0,87	448424,59	2247283,54

469	97°2'31"	3,43	448578,54	2247340,19
470	108°42'42"	2,62	448581,94	2247339,77
61	225°54'12"	6,28	448584,42	2247338,93
62	149°31'33"	3,41	448579,91	2247334,56
63	90°33'17"	23,76	448581,64	2247331,62
59	120°46'33"	9,93	448605,40	2247331,39
471	270°33'14"	35,17	448613,93	2247326,31
472	250°58'28"	20,55	448578,76	2247326,65
473	266°42'0"	17,2	448559,33	2247319,95
474	259°40'44"	18,98	448542,16	2247318,96
475	255°19'60"	16,31	448523,49	2247315,56
476	70°0'43"	70,12	448507,71	2247311,43
477	45°49'31"	6,87	448573,61	2247335,40
469	97°2'31"	3,43	448578,54	2247340,19
<b>№ 44</b>				
Кадастровый квартал:			56:23:1012003	
Кадастровый номер:			-	
Образуемый ЗУ:			56:23:1012003:ЗУ4	
Площадь кв.м.:			1326	
Правообладатель. Вид права:			земли неразграниченной госсобственности	
Разрешенное использование:			Для сельскохозяйственного производства	
Назначение (сооружение):			Подъездная дорога к КТП, скважине № 85	
№ точки	Дирекционный	Расстояние,	Координаты	
(сквозной)	угол	м	X	Y
383	115°4'16"	16,64	449372,70	2246532,83
445	109°47'56"	0,27	449387,77	2246525,78
119	177°31'19"	6,48	449388,02	2246525,69
194	289°39'14"	2,68	449388,30	2246519,22
478	294°59'6"	14,11	449385,78	2246520,12
384	357°32'24"	6,76	449372,99	2246526,08
383	115°4'16"	16,64	449372,70	2246532,83
347	126°3'28"	8,32	449375,47	2246566,49
479	110°43'12"	7,77	449382,20	2246561,59
193	187°13'8"	6,05	449389,47	2246558,84
117	290°48'13"	10,02	449388,71	2246552,84
444	304°53'42"	5,8	449379,34	2246556,40
348	7°29'21"	6,83	449374,58	2246559,72
347	126°3'28"	8,32	449375,47	2246566,49
424	110°27'14"	12,48	449338,59	2246735,50
423	140°58'2"	13,67	449350,28	2246731,14
480	153°26'6"	0,04	449358,89	2246720,52
339	291°7'47"	12,04	449358,91	2246720,48

338	320°57'3"	12,41	449347,68	2246724,82
447	309°18'50"	1,64	449339,86	2246734,46
424	110°27'14"	12,48	449338,59	2246735,50
481	109°37'55"	10,6	448802,64	2246948,69
115	144°6'17"	2,23	448812,62	2246945,13
448	136°40'8"	11,41	448813,93	2246943,32
358	292°24'23"	14,25	448821,76	2246935,02
357	324°10'3"	10,16	448808,59	2246940,45
481	109°37'55"	10,6	448802,64	2246948,69
482	137°26'49"	4,14	448844,94	2246950,79
483	128°58'0"	0,87	448847,74	2246947,74
410	221°45'37"	6,01	448848,42	2246947,19
435	308°34'17"	1,01	448844,42	2246942,71
446	317°26'12"	3,99	448843,63	2246943,34
90	41°38'29"	6,03	448840,93	2246946,28
482	137°26'49"	4,14	448844,94	2246950,79
460	250°58'31"	19,36	447892,12	2247256,80
484	268°1'3"	5,2	447873,82	2247250,49
485	260°31'58"	19,03	447868,62	2247250,31
486	260°22'29"	15,61	447849,85	2247247,18
487	71°33'19"	37,14	447834,46	2247244,57
461	88°46'27"	22,44	447869,69	2247256,32
460	250°58'31"	19,36	447892,12	2247256,80
456	91°2'47"	19,16	448147,50	2247261,51
455	266°36'31"	1,35	448166,66	2247261,16
488	270°15'47"	23,95	448165,31	2247261,08
457	87°0'60"	6,15	448141,36	2247261,19
456	91°2'47"	19,16	448147,50	2247261,51
489	90°11'28"	3	448030,18	2247286,21
490	180°22'55"	6	448033,18	2247286,20
466	270°11'28"	3	448033,14	2247280,20
465	0°22'55"	6	448030,14	2247280,21
489	90°11'28"	3	448030,18	2247286,21
473	250°57'59"	25,73	448559,33	2247319,95
491	259°22'37"	10,47	448535,01	2247311,56
492	255°21'40"	59,27	448524,72	2247309,63
493	251°43'36"	25,77	448467,37	2247294,65
494	241°44'17"	19,03	448442,90	2247286,57
495	253°43'57"	6,35	448426,14	2247277,56

496	266°42'6"	43,45	448420,04	2247275,78
454	81°59'47"	7,68	448376,66	2247273,28
453	86°27'30"	8,26	448384,27	2247274,35
452	76°2'18"	20,47	448392,51	2247274,86
451	73°46'14"	11,91	448412,38	2247279,80
450	61°57'58"	0,87	448423,82	2247283,13
449	87°6'26"	7,53	448424,59	2247283,54
497	70°0'15"	80,45	448432,11	2247283,92
476	75°19'60"	16,31	448507,71	2247311,43
475	79°40'44"	18,98	448523,49	2247315,56
474	86°42'0"	17,2	448542,16	2247318,96
473	250°57'59"	25,73	448559,33	2247319,95
59	90°31'45"	11,91	448605,40	2247331,39
270	120°49'31"	9,93	448617,31	2247331,28
498	270°34'38"	11,91	448625,84	2247326,19
471	300°46'33"	9,93	448613,93	2247326,31
59	90°31'45"	11,91	448605,40	2247331,39
499	108°33'50"	5,62	448583,93	2247345,43
269	225°46'48"	6,75	448589,26	2247343,64
61	288°42'42"	2,62	448584,42	2247338,93
470	277°2'31"	3,43	448581,94	2247339,77
469	45°48'30"	7,52	448578,54	2247340,19
499	108°33'50"	5,62	448583,93	2247345,43
<b>№ 45</b>				
Кадастровый квартал:			56:23:1012003	
Кадастровый номер:			56:23:1012003:127	
Образуемый ЗУ:			56:23:1012003:127:ЗУ1	
Площадь кв.м.:			2	
Правообладатель. Вид права:			аренда Ивлиев Александр Иванович	
Разрешенное использование:			Животноводство (код 1.7)	
Назначение (сооружение):			Опознавательный знак	
№ точки	Дирекционный	Расстояние,	Координаты	
(сквозной)	угол	м	X	Y
161	150°36'40"	1	444153,21	2244952,26
160	240°36'40"	1	444153,70	2244951,39
159	330°19'37"	0,99	444152,83	2244950,90
162	60°6'49"	1	444152,34	2244951,76
161	150°36'40"	1	444153,21	2244952,26
153	138°39'8"	1	444069,25	2244963,82
152	229°1'42"	1,01	444069,91	2244963,07
151	318°39'8"	1	444069,15	2244962,41
154	49°1'42"	1,01	444068,49	2244963,16

153	138°39'8"	1	444069,25	2244963,82
<b>№ 46</b>				
Кадастровый квартал:			56:23:1012003	
Кадастровый номер:			56:23:1012003:127	
Образуемый ЗУ:			56:23:1012003:127:ЗУ2	
Площадь кв.м.:			2	
Правообладатель. Вид права:			аренда Ивлиев Александр Иванович	
Разрешенное использование:			Животноводство (код 1.7)	
Назначение (сооружение):			Контрольно измерительный пункт	
№ точки	Дирекционный	Расстояние,	Координаты	
(сквозной)	угол	м	X	Y
157	98°2'57"	1	444062,00	2244919,41
156	187°28'51"	1	444062,99	2244919,27
155	277°58'11"	1,01	444062,86	2244918,28
158	8°2'57"	1	444061,86	2244918,42
157	98°2'57"	1	444062,00	2244919,41
165	97°28'51"	1	444064,63	2244938,74
164	188°2'57"	1	444065,62	2244938,61
163	278°2'57"	1	444065,48	2244937,62
166	8°7'48"	0,99	444064,49	2244937,76
165	97°28'51"	1	444064,63	2244938,74
<b>№ 47</b>				
Кадастровый квартал:			56:23:1012003	
Кадастровый номер:			56:23:1012003:50	
Образуемый ЗУ:				
Площадь кв.м.:			4159	
Правообладатель. Вид права:			входит в состав единого землепользования 56:23:0000000:194 (Земли ОДС)	
Разрешенное использование:			Для сельскохозяйственного производства	
Назначение (сооружение):			Подъездная дорога к КТП, скважине № 85	
№ точки	Дирекционный	Расстояние,	Координаты	
(сквозной)	угол	м	X	Y
101	161°40'20"	33,77	448652,31	2247237,89
102	159°22'55"	20,5	448662,93	2247205,83
103	155°4'21"	20,5	448670,15	2247186,64
104	152°36'36"	20,5	448678,79	2247168,05
105	148°42'17"	20,44	448688,22	2247149,85
106	146°5'2"	44,28	448698,84	2247132,38
107	153°30'35"	10,27	448723,55	2247095,63
108	167°56'36"	11,59	448728,13	2247086,44
109	152°35'48"	27,51	448730,55	2247075,11
110	143°29'13"	15,09	448743,21	2247050,69
111	151°39'52"	32,28	448752,19	2247038,56
112	147°46'13"	20,57	448767,51	2247010,15



113	144°27'50"	39,78	448778,48	2246992,75
114	144°8'50"	18,81	448801,60	2246960,38
115	289°37'55"	10,6	448812,62	2246945,13
481	324°11'34"	10,14	448802,64	2246948,69
500	324°25'58"	40,47	448796,71	2246956,91
501	327°53'59"	20,49	448773,17	2246989,83
502	331°44'0"	31,78	448762,28	2247007,19
503	323°30'8"	15,4	448747,23	2247035,18
504	332°36'1"	28,55	448738,07	2247047,56
505	348°19'58"	11,32	448724,93	2247072,91
506	333°32'30"	9,61	448722,64	2247084,00
507	329°2'10"	0,12	448718,36	2247092,60
508	326°3'50"	43,92	448718,30	2247092,70
509	328°44'1"	20,79	448693,78	2247129,14
510	332°35'10"	20,83	448682,99	2247146,91
511	335°4'52"	20,86	448673,40	2247165,40
512	339°22'58"	20,85	448664,61	2247184,32
513	341°40'26"	28,31	448657,27	2247203,83
514	28°43'19"	8,2	448648,37	2247230,70
101	161°40'20"	33,77	448652,31	2247237,89
515	157°39'14"	75,99	448669,50	2247269,28
516	154°15'20"	38,72	448698,39	2247199,00
517	152°10'35"	74,73	448715,21	2247164,12
518	145°59'52"	9,67	448750,09	2247098,03
519	147°12'7"	34,56	448755,50	2247090,01
520	148°1'15"	60,38	448774,22	2247060,96
521	153°6'56"	20,06	448806,20	2247009,74
522	148°49'4"	19,33	448815,27	2246991,85
523	143°59'3"	18,38	448825,28	2246975,31
524	137°28'34"	13,09	448836,09	2246960,44
482	221°38'29"	6,03	448844,94	2246950,79
90	317°27'7"	14,05	448840,93	2246946,28
91	324°1'25"	18,98	448831,43	2246956,63
92	328°47'53"	19,8	448820,28	2246971,99
93	333°7'41"	20,04	448810,02	2246988,93
94	328°1'4"	60,02	448800,96	2247006,81
95	327°10'29"	34,74	448769,17	2247057,72
96	326°47'33"	10,86	448750,34	2247086,91
97	332°9'46"	73,92	448744,39	2247096,00
98	334°15'21"	39,02	448709,87	2247161,37
99	337°39'31"	71,35	448692,92	2247196,52
100	28°39'28"	7,72	448665,80	2247262,51
515	157°39'14"	75,99	448669,50	2247269,28

№ 48

Кадастровый квартал:		56:23:1012003		
Кадастровый номер:		56:23:1012003:51		
Образуемый ЗУ:		56:23:1012003:51:ЗУ1		
Площадь кв.м.:		4461		
Правообладатель. Вид права:		входит в состав единого землепользования 56:23:0000000:194 (Земли ОДС)		
Разрешенное использование:		Для сельскохозяйственного производства		
Назначение (сооружение):		Подъездная дорога к КТП, скважине № 85		
№ точки (сквозной)	Дирекционный угол	Расстояние, м	Координаты	
			X	Y
496	253°47'28"	6,27	448420,04	2247275,78
525	256°2'8"	21,26	448414,02	2247274,03
526	266°30'27"	8,54	448393,39	2247268,90
527	261°31'15"	14,85	448384,87	2247268,38
528	256°48'3"	20,58	448370,18	2247266,19
529	259°47'53"	20,89	448350,14	2247261,49
530	264°23'19"	28,12	448329,58	2247257,79
531	266°2'19"	13,46	448301,59	2247255,04
532	270°15'13"	40,66	448288,16	2247254,11
533	269°18'36"	19,93	448247,50	2247254,29
534	270°15'23"	20,11	448227,57	2247254,05
535	271°25'44"	40,1	448207,46	2247254,14
536	271°4'20"	19,77	448167,37	2247255,14
537	266°56'6"	39,84	448147,60	2247255,51
538	267°43'3"	20,09	448107,82	2247253,38
539	268°24'0"	20,06	448087,75	2247252,58
540	268°46'17"	24,72	448067,70	2247252,02
541	268°32'49"	14,98	448042,99	2247251,49
542	260°0'48"	20,12	448028,01	2247251,11
543	268°58'26"	20,66	448008,19	2247247,62
544	272°45'30"	16,21	447987,53	2247247,25
545	280°34'25"	4,58	447971,34	2247248,03
546	273°19'10"	19,34	447966,84	2247248,87
547	271°47'30"	20,15	447947,53	2247249,99
548	271°26'21"	19,91	447927,39	2247250,62
549	269°37'20"	19,71	447907,49	2247251,12
550	267°56'55"	13,97	447887,78	2247250,99
484	70°58'31"	19,36	447873,82	2247250,49
460	88°48'40"	15,42	447892,12	2247256,80
551	91°25'50"	20,03	447907,54	2247257,12
552	91°44'58"	20,31	447927,56	2247256,62
553	93°21'53"	19,76	447947,86	2247256,00
554	100°33'55"	4,53	447967,59	2247254,84
555	92°45'22"	15,6	447972,04	2247254,01
556	88°59'7"	19,76	447987,62	2247253,26

557	80°7'59"	20,48	448007,38	2247253,61
558	88°36'37"	15,25	448027,56	2247257,12
559	88°46'22"	24,75	448042,81	2247257,49
560	88°23'46"	20,01	448067,55	2247258,02
561	87°44'9"	20	448087,55	2247258,58
562	86°55'14"	33,88	448107,53	2247259,37
457	90°15'47"	23,95	448141,36	2247261,19
488	86°36'31"	1,35	448165,31	2247261,08
455	91°19'56"	0,86	448166,66	2247261,16
563	91°22'56"	41,87	448167,52	2247261,14
564	90°10'16"	20,1	448209,38	2247260,13
565	89°18'7"	18,06	448229,48	2247260,07
566	90°15'20"	40,36	448247,54	2247260,29
567	86°2'34"	14,63	448287,90	2247260,11
568	84°17'37"	26,35	448302,50	2247261,12
569	79°50'6"	20,51	448328,72	2247263,74
570	76°48'52"	22,05	448348,91	2247267,36
571	81°56'2"	6,34	448370,38	2247272,39
454	86°42'6"	43,45	448376,66	2247273,28
496	253°47'28"	6,27	448420,04	2247275,78
572	96°38'33"	18,41	448560,18	2247320,00
573	107°50'3"	16,59	448578,47	2247317,87
574	118°29'41"	16,6	448594,26	2247312,79
575	129°20'29"	19,43	448608,85	2247304,87
576	142°40'27"	17,84	448623,88	2247292,55
577	152°33'35"	18,45	448634,70	2247278,36
578	158°29'7"	19,31	448643,20	2247261,99
579	161°42'18"	6,47	448650,28	2247244,03
101	208°43'19"	8,2	448652,31	2247237,89
514	341°42'8"	11,88	448648,37	2247230,70
580	338°28'31"	18,83	448644,64	2247241,98
581	332°34'35"	17,61	448637,73	2247259,50
582	322°39'49"	16,7	448629,62	2247275,13
583	310°38'20"	16,55	448619,49	2247288,41
584	298°27'52"	16,6	448606,93	2247299,19
585	287°50'3"	16,59	448592,34	2247307,10
586	276°12'53"	16,63	448576,55	2247312,18
587	266°41'46"	17,18	448560,02	2247313,98
588	259°41'19"	7,99	448542,87	2247312,99
491	70°57'59"	25,73	448535,01	2247311,56
473	86°38'1"	0,85	448559,33	2247319,95
572	96°38'33"	18,41	448560,18	2247320,00
471	90°34'38"	11,91	448613,93	2247326,31

498	120°57'50"	0,12	448625,84	2247326,19
589	131°14'39"	23,1	448625,94	2247326,13
590	142°2'48"	23,06	448643,31	2247310,90
591	151°59'50"	22,28	448657,49	2247292,72
592	157°39'2"	4,08	448667,95	2247273,05
515	208°39'28"	7,72	448669,50	2247269,28
100	337°37'12"	8,64	448665,80	2247262,51
593	331°58'40"	21,46	448662,51	2247270,50
594	321°17'41"	23,67	448652,43	2247289,44
595	311°15'19"	20,25	448637,63	2247307,91
596	300°46'29"	9,87	448622,41	2247321,26
471	90°34'38"	11,91	448613,93	2247326,31
<b>№ 49</b>				
Кадастровый квартал:			56:23:1012003	
Кадастровый номер:			56:23:1012003:51	
Образуемый ЗУ:			56:23:1012003:51/чзy1	
Площадь кв.м.:			4584	
Правообладатель. Вид права:			входит в состав единого землепользования 56:23:0000000:194 (Земли ОДС)	
Разрешенное использование:			Для сельскохозяйственного производства	
Назначение (сооружение):			Подъездная дорога к КТП, скважине № 85	
№ точки (сквозной)	Дирекционный угол	Расстояние, м	Координаты	
			X	Y
459	99°5'16"	35,71	447923,51	2247267,61
458	90°14'41"	182,59	447958,77	2247261,97
457	266°55'14"	33,88	448141,36	2247261,19
562	267°44'9"	20	448107,53	2247259,37
561	268°23'46"	20,01	448087,55	2247258,58
560	268°46'22"	24,75	448067,55	2247258,02
559	268°36'37"	15,25	448042,81	2247257,49
558	260°7'59"	20,48	448027,56	2247257,12
557	268°59'7"	19,76	448007,38	2247253,61
556	272°45'22"	15,6	447987,62	2247253,26
555	280°33'55"	4,53	447972,04	2247254,01
554	273°21'53"	19,76	447967,59	2247254,84
553	271°44'58"	20,31	447947,86	2247256,00
552	271°25'50"	20,03	447927,56	2247256,62
551	268°48'40"	15,42	447907,54	2247257,12
460	70°59'51"	33,2	447892,12	2247256,80
459	99°5'16"	35,71	447923,51	2247267,61
454	261°56'2"	6,34	448376,66	2247273,28
571	256°48'52"	22,05	448370,38	2247272,39
570	259°50'6"	20,51	448348,91	2247267,36
569	264°17'37"	26,35	448328,72	2247263,74

568	266°2'34"	14,63	448302,50	2247261,12
567	270°15'20"	40,36	448287,90	2247260,11
566	269°18'7"	18,06	448247,54	2247260,29
565	270°10'16"	20,1	448229,48	2247260,07
564	271°22'56"	41,87	448209,38	2247260,13
563	271°19'56"	0,86	448167,52	2247261,14
455	86°41'49"	210,35	448166,66	2247261,16
454	261°56'2"	6,34	448376,66	2247273,28
472	90°33'14"	35,17	448578,76	2247326,65
471	120°46'29"	9,87	448613,93	2247326,31
596	131°15'19"	20,25	448622,41	2247321,26
595	141°17'41"	23,67	448637,63	2247307,91
594	151°58'40"	21,46	448652,43	2247289,44
593	157°37'12"	8,64	448662,51	2247270,50
100	208°43'11"	28,07	448665,80	2247262,51
101	341°42'18"	6,47	448652,31	2247237,89
579	338°29'7"	19,31	448650,28	2247244,03
578	332°33'35"	18,45	448643,20	2247261,99
577	322°40'27"	17,84	448634,70	2247278,36
576	309°20'29"	19,43	448623,88	2247292,55
575	298°29'41"	16,6	448608,85	2247304,87
574	287°50'3"	16,59	448594,26	2247312,79
573	276°38'33"	18,41	448578,47	2247317,87
572	266°38'1"	0,85	448560,18	2247320,00
473	70°58'28"	20,55	448559,33	2247319,95
472	90°33'14"	35,17	448578,76	2247326,65
<b>№ 50</b>				
Кадастровый квартал:			56:23:0000000	
Кадастровый номер:			56:23:0000000:5145	
Образуемый ЗУ:			56:23:0000000:5145:ЗУ1	
Площадь кв.м.:			47449	
Правообладатель. Вид права:			Собственность ООО "Партнер"	
Разрешенное использование:			Для сельскохозяйственного производства	
Назначение (сооружение):			Подъездная дорога к КТП, скважине № 85	
№ точки (сквозной)	Дирекционный угол	Расстояние, м	Координаты	
			X	Y
597	255°20'52"	15,34	445758,53	2246577,05
598	256°13'31"	20,2	445743,69	2246573,17
599	257°14'14"	20,19	445724,07	2246568,36
600	259°18'36"	60,54	445704,38	2246563,90
601	261°20'23"	80,09	445644,89	2246552,67
602	261°39'48"	40	445565,71	2246540,61
603	263°24'2"	20,01	445526,13	2246534,81
604	261°16'37"	60	445506,25	2246532,51

605	251°58'35"	20,26	445446,94	2246523,41
606	261°11'10"	21,21	445427,67	2246517,14
607	267°17'59"	18,89	445406,71	2246513,89
608	265°9'8"	20,94	445387,84	2246513,00
609	261°10'43"	19,11	445366,97	2246511,23
610	261°1'56"	117,72	445348,09	2246508,30
611	255°57'50"	0,04	445231,81	2246489,95
612	261°3'1"	22,24	445231,77	2246489,94
613	260°50'32"	60	445209,80	2246486,48
614	260°42'26"	20	445150,56	2246476,93
615	261°14'5"	38,78	445130,82	2246473,70
616	261°20'40"	21,13	445092,49	2246467,79
617	258°29'8"	19,24	445071,60	2246464,61
618	252°6'25"	18,39	445052,75	2246460,77
619	242°32'5"	17,93	445035,25	2246455,12
620	230°49'55"	17,95	445019,34	2246446,85
621	219°9'9"	17,98	445005,42	2246435,51
622	208°22'19"	18,01	444994,07	2246421,57
623	193°54'18"	18,02	444985,51	2246405,72
624	186°51'27"	18,59	444981,18	2246388,23
625	182°7'9"	11,36	444978,96	2246369,77
626	169°30'0"	22,06	444978,54	2246358,42
627	178°32'34"	26,35	444982,56	2246336,73
628	189°31'37"	14,56	444983,23	2246310,39
629	357°5'33"	26,61	444980,82	2246296,03
630	353°15'9"	92,43	444979,47	2246322,61
631	27°1'29"	20,07	444968,61	2246414,40
632	38°47'12"	21,89	444977,73	2246432,28
633	50°21'6"	21,91	444991,44	2246449,34
634	61°29'38"	21,92	445008,31	2246463,32
635	72°33'2"	21,51	445027,57	2246473,78
636	79°1'4"	14,75	445048,09	2246480,23
637	95°27'20"	66,37	445062,57	2246483,04
638	80°57'13"	104,43	445128,64	2246476,73
639	75°57'50"	0,04	445231,77	2246493,15
640	80°57'2"	533,36	445231,81	2246493,16
597	255°20'52"	15,34	445758,53	2246577,05
641	252°3'17"	31,45	446290,35	2246740,99
642	252°48'14"	22,53	446260,43	2246731,30
643	252°54'51"	17,46	446238,91	2246724,64
644	242°15'7"	20,36	446222,22	2246719,51
645	253°8'30"	22,76	446204,20	2246710,03
646	259°21'59"	15,28	446182,42	2246703,43
647	259°20'38"	18,39	446167,40	2246700,61

648	253°3'14"	63,78	446149,33	2246697,21
649	252°41'35"	80	446088,32	2246678,62
650	252°40'45"	40	446011,94	2246654,82
651	252°41'35"	40	445973,75	2246642,91
652	242°17'19"	20,34	445935,56	2246631,01
653	252°44'14"	22,88	445917,55	2246621,55
654	259°44'44"	17,25	445895,70	2246614,76
655	257°5'12"	20,05	445878,73	2246611,69
656	252°36'14"	60	445859,19	2246607,21
657	254°8'54"	31,92	445801,93	2246589,27
658	72°40'30"	492,39	445771,22	2246580,55
659	74°17'5"	50,99	446241,27	2246727,18
641	252°3'17"	31,45	446290,35	2246740,99
660	180°18'14"	20,74	446757,63	2246904,27
661	252°39'4"	20,36	446757,52	2246883,53
662	266°42'5"	6,95	446738,09	2246877,46
663	253°42'1"	501,28	446731,15	2246877,06
664	253°6'5"	512,91	446250,02	2246736,37
665	260°57'4"	534,1	445759,26	2246587,28
666	270°0'0"	0,04	445231,81	2246503,28
667	260°56'55"	104,75	445231,77	2246503,28
668	275°27'60"	26,87	445128,32	2246486,80
669	81°22'43"	26,55	445101,57	2246489,36
670	81°39'53"	105,06	445127,82	2246493,34
671	75°57'50"	0,04	445231,77	2246508,57
672	81°39'48"	114,9	445231,81	2246508,58
673	80°0'37"	40,01	445345,50	2246525,24
674	83°53'37"	20,02	445384,90	2246532,18
675	81°18'13"	100	445404,81	2246534,31
676	78°21'53"	20,03	445503,66	2246549,43
677	80°52'15"	62,78	445523,28	2246553,47
678	80°47'45"	76,96	445585,26	2246563,43
679	77°25'43"	37,95	445661,23	2246575,74
680	76°35'21"	46,22	445698,27	2246584,00
681	73°23'9"	114,16	445743,23	2246594,72
682	73°11'11"	123,83	445852,62	2246627,36
683	72°54'33"	198,58	445971,16	2246663,18
684	72°46'11"	27,08	446160,97	2246721,54
685	73°11'16"	110,88	446186,83	2246729,56
686	76°13'14"	20,03	446292,97	2246761,63
687	72°51'49"	120,01	446312,42	2246766,40
688	70°22'44"	20,01	446427,10	2246801,76
689	72°42'39"	40,01	446445,95	2246808,48
690	73°3'4"	20	446484,15	2246820,37

691	76°14'54"	20,02	446503,28	2246826,20
692	72°43'28"	20	446522,73	2246830,96
693	72°22'27"	60,01	446541,83	2246836,90
694	72°57'38"	20	446599,02	2246855,07
695	72°1'54"	40	446618,14	2246860,93
696	72°54'53"	60,01	446656,19	2246873,27
697	73°7'37"	46,06	446713,55	2246890,90
660	180°18'14"	20,74	446757,63	2246904,27
698	251°58'54"	156,18	447293,52	2247045,48
699	252°48'39"	106,18	447145,00	2246997,17
700	256°14'17"	18,24	447043,56	2246965,79
701	254°45'6"	81,18	447025,84	2246961,45
702	252°23'16"	38,11	446947,52	2246940,10
703	255°2'50"	100,07	446911,20	2246928,57
704	250°43'56"	40,03	446814,52	2246902,75
705	252°37'18"	14,06	446776,73	2246889,54
706	0°14'58"	20,67	446763,31	2246885,34
707	73°5'59"	7,91	446763,40	2246906,01
708	75°3'14"	20,01	446770,97	2246908,31
709	70°47'11"	60,04	446790,30	2246913,47
710	71°45'27"	80,02	446847,00	2246933,23
711	76°38'24"	140,74	446923,00	2246958,28
712	76°41'23"	40	447059,93	2246990,80
713	76°35'1"	43,27	447098,86	2247000,01
714	76°9'47"	16,73	447140,95	2247010,05
715	77°26'22"	100,01	447157,19	2247014,05
716	75°57'37"	39,9	447254,81	2247035,80
698	251°58'54"	156,18	447293,52	2247045,48
717	180°25'22"	8,13	448028,15	2247280,21
718	268°28'40"	63,62	448028,09	2247272,08
719	275°46'33"	45,51	447964,49	2247270,39
720	251°32'12"	63,97	447919,21	2247274,97
721	260°33'25"	9,81	447858,53	2247254,71
722	260°20'47"	18,73	447848,85	2247253,10
723	256°36'51"	19,87	447830,39	2247249,96
724	252°56'12"	19,29	447811,06	2247245,36
725	249°27'3"	19,29	447792,62	2247239,70
726	246°39'15"	19,43	447774,56	2247232,93
727	243°9'56"	77,98	447756,72	2247225,23
728	246°11'43"	153,78	447687,14	2247190,03
729	246°11'39"	1,86	447546,44	2247127,96
730	251°58'28"	52,22	447544,74	2247127,21
731	63°5'7"	46,9	447495,08	2247111,05



732	63°3'7"	10,7	447536,90	2247132,28
733	63°1'28"	27,47	447546,44	2247137,13
734	62°32'17"	60	447570,92	2247149,59
735	59°47'50"	20,02	447624,16	2247177,26
736	61°45'32"	77,52	447641,46	2247187,33
737	63°36'9"	42,8	447709,75	2247224,01
738	68°1'58"	44,3	447748,09	2247243,04
739	72°56'9"	17,45	447789,17	2247259,61
740	79°47'23"	41,18	447805,85	2247264,73
741	84°11'22"	20,55	447846,38	2247272,03
742	86°50'37"	20,34	447866,82	2247274,11
743	87°1'36"	60,15	447887,13	2247275,23
744	88°41'1"	80,97	447947,20	2247278,35
717	180°25'22"	8,13	448028,15	2247280,21
745	97°0'28"	18,2	448560,48	2247342,41
469	225°49'31"	6,87	448578,54	2247340,19
477	250°0'43"	70,12	448573,61	2247335,40
476	255°18'43"	43,5	448507,71	2247311,43
746	251°45'3"	26,35	448465,63	2247300,40
747	241°44'39"	18,19	448440,61	2247292,15
449	267°7'1"	260,05	448424,59	2247283,54
468	270°30'47"	131,8	448164,87	2247270,46
467	0°24'6"	8,56	448033,08	2247271,64
466	90°9'57"	114,06	448033,14	2247280,20
748	87°33'31"	152,13	448147,20	2247279,87
749	84°25'4"	26,63	448299,19	2247286,35
750	81°56'56"	19,49	448325,69	2247288,94
751	80°10'51"	39,05	448344,99	2247291,67
752	76°31'20"	53,25	448383,47	2247298,33
753	75°24'32"	10,52	448435,25	2247310,74
754	76°28'54"	15,83	448445,43	2247313,39
755	72°46'7"	60,22	448460,82	2247317,09
756	76°1'48"	21	448518,34	2247334,93
757	83°40'48"	21,89	448538,72	2247340,00
745	97°0'28"	18,2	448560,48	2247342,41
<b>№ 51</b>				
Кадастровый квартал:			56:23:0000000	
Кадастровый номер:			56:23:0000000:5145	
Образуемый ЗУ:			56:23:0000000:5145/чзу1	
Площадь кв.м.:			33527	
Правообладатель. Вид права:			Собственность ООО "Партнер"	
Разрешенное использование:			Для сельскохозяйственного производства	
Назначение (сооружение):			Подъездная дорога к КТП, скважине № 85	
№ точки	Дирекционный	Расстояние,	Координаты	

(СКВОЗНОЙ)	угол	м	X	Y
758	95°28'44"	19,69	445042,97	2246484,92
637	259°1'4"	14,75	445062,57	2246483,04
636	252°33'2"	21,51	445048,09	2246480,23
635	241°29'38"	21,92	445027,57	2246473,78
634	230°21'6"	21,91	445008,31	2246463,32
633	218°47'12"	21,89	444991,44	2246449,34
632	207°1'29"	20,07	444977,73	2246432,28
631	353°14'15"	10,79	444968,61	2246414,40
759	27°1'26"	11,73	444967,34	2246425,11
760	38°47'1"	23,12	444972,67	2246435,56
761	50°21'35"	23,09	444987,15	2246453,58
762	61°29'33"	23,09	445004,93	2246468,31
763	72°31'9"	18,61	445025,22	2246479,33
758	95°28'44"	19,69	445042,97	2246484,92
764	250°26'27"	17,09	446507,73	2246802,16
765	254°1'38"	40,19	446491,63	2246796,44
766	251°44'18"	19,88	446452,99	2246785,38
767	252°47'47"	80,06	446434,11	2246779,15
768	253°2'17"	20,05	446357,63	2246755,47
769	253°47'38"	19,92	446338,45	2246749,62
770	252°3'48"	60,01	446319,32	2246744,06
771	252°46'39"	20,03	446262,23	2246725,58
772	252°54'37"	19,53	446243,10	2246719,65
773	242°10'46"	20,21	446224,43	2246713,91
774	253°2'37"	11,52	446206,56	2246704,48
775	253°11'51"	12,21	446195,54	2246701,12
776	259°22'57"	15,9	446183,85	2246697,59
777	259°22'28"	17,73	446168,22	2246694,66
778	253°2'38"	63,47	446150,79	2246691,39
779	252°41'36"	79,97	446090,08	2246672,88
780	252°40'45"	40	446013,73	2246649,09
781	252°42'10"	39,65	445975,54	2246637,18
782	242°8'45"	20,08	445937,68	2246625,39
783	252°43'34"	23,88	445919,93	2246616,01
784	259°48'42"	18,03	445897,13	2246608,92
785	256°58'2"	19,11	445879,38	2246605,73
786	252°36'13"	59,84	445860,76	2246601,42
787	254°8'25"	40,4	445803,66	2246583,53
788	255°19'37"	20,29	445764,80	2246572,49
789	256°14'15"	20,3	445745,17	2246567,35
790	257°13'46"	20,31	445725,45	2246562,52
791	259°19'13"	60,81	445705,64	2246558,03
792	261°19'57"	80,23	445645,88	2246546,76

793	261°39'57"	40,08	445566,57	2246534,67
794	263°25'33"	20	445526,91	2246528,86
795	261°21'9"	19,89	445507,04	2246526,57
796	261°18'38"	19,99	445487,38	2246523,58
797	261°8'57"	19,56	445467,62	2246520,56
798	252°44'14"	22,11	445448,29	2246517,55
799	261°10'48"	20,09	445427,18	2246510,99
800	267°18'27"	19,37	445407,33	2246507,91
801	265°19'10"	19,48	445387,98	2246507,00
802	261°9'41"	19,78	445368,56	2246505,41
803	261°2'5"	118,65	445349,01	2246502,37
804	255°57'50"	0,04	445231,81	2246483,88
805	261°1'28"	21,28	445231,77	2246483,87
806	260°51'0"	59,99	445210,75	2246480,55
807	260°41'1"	20,01	445151,52	2246471,01
808	261°15'2"	40,04	445131,77	2246467,77
809	261°19'59"	19,78	445092,20	2246461,68
810	258°27'44"	18,75	445072,65	2246458,70
811	252°7'20"	17,56	445054,28	2246454,95
812	242°32'7"	16,8	445037,57	2246449,56
813	230°50'35"	16,74	445022,66	2246441,81
814	219°9'1"	16,79	445009,68	2246431,24
815	208°22'39"	16,68	444999,08	2246418,22
816	193°54'46"	16,89	444991,15	2246403,54
817	186°52'5"	17,98	444987,09	2246387,15
818	182°5'33"	10,41	444984,94	2246369,30
819	169°31'46"	21,96	444984,56	2246358,90
820	178°33'33"	27,44	444988,55	2246337,31
821	189°37'16"	20,16	444989,24	2246309,88
822	178°51'19"	39,55	444985,87	2246290,00
823	179°19'29"	90,8	444986,66	2246250,46
824	357°5'57"	136,53	444987,73	2246159,67
629	9°31'37"	14,56	444980,82	2246296,03
628	358°32'34"	26,35	444983,23	2246310,39
627	349°30'0"	22,06	444982,56	2246336,73
626	2°7'9"	11,36	444978,54	2246358,42
625	6°51'27"	18,59	444978,96	2246369,77
624	13°54'18"	18,02	444981,18	2246388,23
623	28°22'19"	18,01	444985,51	2246405,72
622	39°9'9"	17,98	444994,07	2246421,57
621	50°49'55"	17,95	445005,42	2246435,51
620	62°32'5"	17,93	445019,34	2246446,85
619	72°6'25"	18,39	445035,25	2246455,12
618	78°29'8"	19,24	445052,75	2246460,77
617	81°20'40"	21,13	445071,60	2246464,61

616	81°14'5"	38,78	445092,49	2246467,79
615	80°42'26"	20	445130,82	2246473,70
614	80°50'32"	60	445150,56	2246476,93
613	81°3'1"	22,24	445209,80	2246486,48
612	75°57'50"	0,04	445231,77	2246489,94
611	81°1'56"	117,72	445231,81	2246489,95
610	81°10'43"	19,11	445348,09	2246508,30
609	85°9'8"	20,94	445366,97	2246511,23
608	87°17'59"	18,89	445387,84	2246513,00
607	81°11'10"	21,21	445406,71	2246513,89
606	71°58'35"	20,26	445427,67	2246517,14
605	81°16'37"	60	445446,94	2246523,41
604	83°24'2"	20,01	445506,25	2246532,51
603	81°39'48"	40	445526,13	2246534,81
602	81°20'23"	80,09	445565,71	2246540,61
601	79°18'36"	60,54	445644,89	2246552,67
600	77°14'14"	20,19	445704,38	2246563,90
599	76°13'31"	20,2	445724,07	2246568,36
598	75°20'52"	15,34	445743,69	2246573,17
597	80°56'22"	3,05	445758,53	2246577,05
825	72°40'23"	10,14	445761,54	2246577,53
658	74°8'54"	31,92	445771,22	2246580,55
657	72°36'14"	60	445801,93	2246589,27
656	77°5'12"	20,05	445859,19	2246607,21
655	79°44'44"	17,25	445878,73	2246611,69
654	72°44'14"	22,88	445895,70	2246614,76
653	62°17'19"	20,34	445917,55	2246621,55
652	72°41'35"	40	445935,56	2246631,01
651	72°40'45"	40	445973,75	2246642,91
650	72°41'35"	80	446011,94	2246654,82
649	73°3'14"	63,78	446088,32	2246678,62
648	79°20'38"	18,39	446149,33	2246697,21
647	79°21'59"	15,28	446167,40	2246700,61
646	73°8'30"	22,76	446182,42	2246703,43
645	62°15'7"	20,36	446204,20	2246710,03
644	72°54'51"	17,46	446222,22	2246719,51
643	72°48'14"	22,53	446238,91	2246724,64
642	72°3'17"	31,45	446260,43	2246731,30
641	74°17'1"	225,82	446290,35	2246740,99
764	250°26'27"	17,09	446507,73	2246802,16
826	242°30'35"	3,88	446687,87	2246852,84
827	253°18'50"	20,72	446684,43	2246851,05
828	257°29'34"	17,36	446664,58	2246845,10
829	261°48'33"	1,33	446647,63	2246841,34

830	74°17'23"	43,17	446646,31	2246841,15
826	242°30'35"	3,88	446687,87	2246852,84
661	180°20'50"	4,95	446757,52	2246883,53
831	266°41'45"	19,43	446757,49	2246878,58
662	72°39'4"	20,36	446738,09	2246877,46
661	180°20'50"	4,95	446757,52	2246883,53
832	180°16'25"	6,28	446757,66	2246910,55
660	253°7'37"	46,06	446757,63	2246904,27
697	252°54'53"	60,01	446713,55	2246890,90
696	252°1'54"	40	446656,19	2246873,27
695	252°57'38"	20	446618,14	2246860,93
694	252°22'27"	60,01	446599,02	2246855,07
693	252°43'28"	20	446541,83	2246836,90
692	256°14'54"	20,02	446522,73	2246830,96
691	253°3'4"	20	446503,28	2246826,20
690	252°42'39"	40,01	446484,15	2246820,37
689	250°22'44"	20,01	446445,95	2246808,48
688	252°51'49"	120,01	446427,10	2246801,76
687	256°13'14"	20,03	446312,42	2246766,40
686	253°11'16"	110,88	446292,97	2246761,63
685	252°46'11"	27,08	446186,83	2246729,56
684	252°54'33"	198,58	446160,97	2246721,54
683	253°11'11"	123,83	445971,16	2246663,18
682	253°23'9"	114,16	445852,62	2246627,36
681	256°35'21"	46,22	445743,23	2246594,72
680	257°25'43"	37,95	445698,27	2246584,00
679	260°47'45"	76,96	445661,23	2246575,74
678	260°52'15"	62,78	445585,26	2246563,43
677	258°21'53"	20,03	445523,28	2246553,47
676	261°18'13"	100	445503,66	2246549,43
675	263°53'37"	20,02	445404,81	2246534,31
674	260°0'37"	40,01	445384,90	2246532,18
673	261°39'48"	114,9	445345,50	2246525,24
672	255°57'50"	0,04	445231,81	2246508,58
671	261°39'53"	105,06	445231,77	2246508,57
670	261°22'43"	26,55	445127,82	2246493,34
669	275°26'45"	24,34	445101,57	2246489,36
833	80°55'7"	10,14	445077,34	2246491,67
834	81°22'13"	40,05	445087,35	2246493,27
835	81°39'48"	105,94	445126,95	2246499,28
836	90°0'0"	0,04	445231,77	2246514,64
837	81°39'46"	113,86	445231,81	2246514,64
838	80°4'40"	42,19	445344,47	2246531,15

839	84°10'11"	18,11	445386,03	2246538,42
840	81°18'4"	99,71	445404,05	2246540,26
841	78°22'32"	20	445502,61	2246555,34
842	80°52'1"	62,62	445522,20	2246559,37
843	80°47'48"	77,09	445584,03	2246569,31
844	78°15'11"	39,34	445660,13	2246581,64
845	75°49'54"	44,2	445698,65	2246589,65
846	73°23'17"	114,52	445741,51	2246600,47
847	73°10'21"	123,77	445851,25	2246633,21
848	72°55'1"	198,23	445969,72	2246669,04
849	72°45'3"	27,05	446159,20	2246727,27
850	73°11'39"	111,13	446185,03	2246735,29
851	76°11'37"	19,95	446291,41	2246767,42
852	72°51'59"	119,75	446310,78	2246772,18
853	70°22'37"	19,98	446425,22	2246807,46
854	72°42'23"	40,17	446444,04	2246814,17
855	73°3'21"	20,18	446482,39	2246826,11
856	76°14'29"	20,01	446501,69	2246831,99
857	72°44'46"	19,79	446521,13	2246836,75
858	72°22'5"	60,02	446540,03	2246842,62
859	72°58'2"	19,9	446597,23	2246860,80
860	72°1'50"	40,1	446616,26	2246866,63
861	72°54'38"	60,06	446654,40	2246879,00
862	73°8'5"	47,91	446711,81	2246896,65
832	180°16'25"	6,28	446757,66	2246910,55
700	252°48'33"	200,1	447043,56	2246965,79
863	255°3'3"	37,45	446852,40	2246906,65
864	250°43'42"	39,84	446816,22	2246896,99
865	252°40'37"	5,54	446778,61	2246883,84
866	252°47'21"	10,51	446773,32	2246882,19
867	0°16'28"	6,26	446763,28	2246879,08
706	72°37'18"	14,06	446763,31	2246885,34
705	70°43'56"	40,03	446776,73	2246889,54
704	75°2'50"	100,07	446814,52	2246902,75
703	72°23'16"	38,11	446911,20	2246928,57
702	74°45'6"	81,18	446947,52	2246940,10
701	76°14'17"	18,24	447025,84	2246961,45
700	252°48'33"	200,1	447043,56	2246965,79
868	251°58'38"	97,13	447385,88	2247075,53
698	255°57'37"	39,9	447293,52	2247045,48
716	257°26'22"	100,01	447254,81	2247035,80
715	256°9'47"	16,73	447157,19	2247014,05
714	256°35'1"	43,27	447140,95	2247010,05

713	256°41'23"	40	447098,86	2247000,01
712	256°38'24"	140,74	447059,93	2246990,80
711	251°45'27"	80,02	446923,00	2246958,28
710	250°47'11"	60,04	446847,00	2246933,23
709	255°3'14"	20,01	446790,30	2246913,47
708	253°5'59"	7,91	446770,97	2246908,31
707	0°16'25"	6,28	446763,40	2246906,01
869	73°4'7"	6,15	446763,43	2246912,29
870	75°3'20"	19,89	446769,31	2246914,08
871	70°47'22"	59,81	446788,53	2246919,21
872	71°45'48"	80,4	446845,01	2246938,89
873	76°38'5"	141,03	446921,37	2246964,05
874	76°41'50"	39,98	447058,58	2246996,65
875	76°35'5"	43,19	447097,49	2247005,85
876	76°8'45"	16,79	447139,50	2247015,87
877	77°26'7"	100,12	447155,80	2247019,89
878	75°57'24"	79,83	447253,52	2247041,67
879	75°13'12"	56,8	447330,96	2247061,04
868	251°58'38"	97,13	447385,88	2247075,53
721	251°31'33"	46,33	447858,53	2247254,71
880	256°43'36"	2	447814,59	2247240,03
881	252°56'6"	18,91	447812,64	2247239,57
882	249°26'38"	17,52	447794,56	2247234,02
883	251°32'28"	22,71	447778,16	2247227,87
884	246°11'46"	75,94	447756,62	2247220,68
728	63°9'56"	77,98	447687,14	2247190,03
727	66°39'15"	19,43	447756,72	2247225,23
726	69°27'3"	19,29	447774,56	2247232,93
725	72°56'12"	19,29	447792,62	2247239,70
724	76°36'51"	19,87	447811,06	2247245,36
723	80°20'47"	18,73	447830,39	2247249,96
722	80°33'25"	9,81	447848,85	2247253,10
721	251°31'33"	46,33	447858,53	2247254,71
885	180°22'55"	6	448028,19	2247286,21
717	268°41'1"	80,97	448028,15	2247280,21
744	267°1'36"	60,15	447947,20	2247278,35
743	266°50'37"	20,34	447887,13	2247275,23
742	264°11'22"	20,55	447866,82	2247274,11
741	259°47'23"	41,18	447846,38	2247272,03
740	252°56'9"	17,45	447805,85	2247264,73
739	248°1'58"	44,3	447789,17	2247259,61
738	243°36'9"	42,8	447748,09	2247243,04
737	241°45'32"	77,52	447709,75	2247224,01

736	239°47'50"	20,02	447641,46	2247187,33
735	242°32'17"	60	447624,16	2247177,26
734	243°1'28"	27,47	447570,92	2247149,59
733	243°3'7"	10,7	447546,44	2247137,13
732	243°5'7"	46,9	447536,90	2247132,28
731	270°0'0"	0,01	447495,08	2247111,05
731	251°59'9"	50,8	447495,07	2247111,05
887	65°50'31"	38,66	447446,76	2247095,34
888	63°20'39"	36,64	447482,03	2247111,16
889	62°40'39"	19,96	447514,78	2247127,60
890	63°1'30"	15,63	447532,51	2247136,76
891	0°0'0"	0	447546,44	2247143,85
891	63°0'15"	24,39	447546,44	2247143,85
892	62°32'25"	59,85	447568,17	2247154,92
893	59°45'51"	19,98	447621,28	2247182,52
894	61°44'15"	80,17	447638,54	2247192,58
895	63°45'45"	40,69	447709,15	2247230,54
896	67°39'10"	41,53	447745,65	2247248,53
897	72°55'37"	21,29	447784,06	2247264,32
898	79°26'2"	21	447804,41	2247270,57
899	80°9'28"	20,83	447825,05	2247274,42
900	84°10'29"	20,89	447845,57	2247277,98
901	86°50'58"	20,56	447866,35	2247280,10
902	87°1'34"	61,87	447886,88	2247281,23
903	88°43'30"	79,54	447948,67	2247284,44
885	180°22'55"	6	448028,19	2247286,21
476	250°0'15"	80,45	448507,71	2247311,43
497	267°6'26"	7,53	448432,11	2247283,92
449	61°44'39"	18,19	448424,59	2247283,54
747	71°45'3"	26,35	448440,61	2247292,15
746	75°18'43"	43,5	448465,63	2247300,40
476	250°0'15"	80,45	448507,71	2247311,43
904	97°14'6"	23,27	448560,75	2247348,39
905	106°41'57"	0,1	448583,83	2247345,46
499	225°48'30"	7,52	448583,93	2247345,43
469	277°0'28"	18,2	448578,54	2247340,19
745	263°40'48"	21,89	448560,48	2247342,41
757	256°1'48"	21	448538,72	2247340,00
756	252°46'7"	60,22	448518,34	2247334,93
755	256°28'54"	15,83	448460,82	2247317,09
754	255°24'32"	10,52	448445,43	2247313,39
753	256°31'20"	53,25	448435,25	2247310,74
752	260°10'51"	39,05	448383,47	2247298,33



751	261°56'56"	19,49	448344,99	2247291,67
750	264°25'4"	26,63	448325,69	2247288,94
749	267°33'31"	152,13	448299,19	2247286,35
748	270°9'57"	114,06	448147,20	2247279,87
466	0°22'55"	6	448033,14	2247280,20
490	90°9'57"	113,97	448033,18	2247286,20
906	87°33'44"	151,65	448147,15	2247285,87
907	84°25'0"	26,42	448298,66	2247292,32
908	81°56'12"	19,39	448324,95	2247294,89
909	80°10'47"	38,7	448344,15	2247297,61
910	76°30'56"	52,88	448382,28	2247304,21
911	75°29'20"	10,54	448433,70	2247316,54
912	76°25'20"	15,76	448443,90	2247319,18
913	72°46'19"	60,2	448459,22	2247322,88
914	76°2'4"	21,59	448516,72	2247340,71
915	83°53'29"	23,21	448537,67	2247345,92
904	97°14'6"	23,27	448560,75	2247348,39
<b>№ 52</b>				
Кадастровый квартал:			56:23:1014001	
Кадастровый номер:			56:23:1014001:57	
Образуемый ЗУ:			56:23:1014001:57/чзy7	
Площадь кв.м.:			18498	
Правообладатель. Вид права:			входит в состав единого землепользования 56:23:0000000:194 (Земли ОДС)	
Разрешенное использование:			Для сельскохозяйственного производства	
Назначение (сооружение):			Подъездная дорога к КТП, скважине № 85	
№ точки (сквозной)	Дирекционный угол	Расстояние, м	Координаты	
			X	Y
916	107°39'34"	10,52	444278,71	2245302,97
917	163°30'16"	7,01	444288,73	2245299,78
918	288°3'26"	14,39	444290,72	2245293,06
919	17°2'10"	5,7	444277,04	2245297,52
916	107°39'34"	10,52	444278,71	2245302,97
920	163°29'44"	1,97	444272,90	2245353,11
921	202°42'1"	8,76	444273,46	2245351,22
922	188°52'44"	9,52	444270,08	2245343,14
923	158°26'22"	11,48	444268,61	2245333,73
924	124°19'35"	11,99	444272,83	2245323,05
925	196°41'57"	1,25	444282,73	2245316,29
926	296°58'44"	7,43	444282,37	2245315,09
927	314°33'57"	5,6	444275,75	2245318,46
928	338°11'23"	11,92	444271,76	2245322,39
929	8°56'58"	10,29	444267,33	2245333,46
930	22°42'5"	10,29	444268,93	2245343,62

920	163°29'44"	1,97	444272,90	2245353,11
131	121°38'7"	6,73	444250,55	2245358,38
931	138°47'17"	6,21	444256,28	2245354,85
932	181°1'38"	10,04	444260,37	2245350,18
933	181°25'5"	8,08	444260,19	2245340,14
934	160°10'29"	13,03	444259,99	2245332,06
935	137°1'10"	10,03	444264,41	2245319,80
936	116°56'52"	10,04	444271,25	2245312,46
937	196°49'54"	1,24	444280,20	2245307,91
938	296°24'40"	9,98	444279,84	2245306,72
939	316°32'53"	10,99	444270,90	2245311,16
940	340°4'57"	13,44	444263,34	2245319,14
941	1°8'50"	8,49	444258,76	2245331,78
942	0°7'15"	9,49	444258,93	2245340,27
943	310°1'1"	11,8	444258,95	2245349,76
130	31°51'18"	1,21	444249,91	2245357,35
131	121°38'7"	6,73	444250,55	2245358,38
133	92°17'12"	6,01	444260,60	2245374,53
944	163°30'24"	1,87	444266,61	2245374,29
945	269°44'41"	4,49	444267,14	2245372,50
946	294°29'38"	2,85	444262,65	2245372,48
132	31°49'39"	1,02	444260,06	2245373,66
133	92°17'12"	6,01	444260,60	2245374,53
947	177°5'49"	136,64	444981,43	2246185,39
948	179°43'19"	18,55	444988,35	2246048,93
949	179°52'23"	131,03	444988,44	2246030,38
950	179°53'57"	34,12	444988,73	2245899,35
951	173°33'33"	13,82	444988,79	2245865,23
952	171°7'31"	15,23	444990,34	2245851,50
953	180°0'0"	26,65	444992,69	2245836,45
954	190°31'2"	20,27	444992,69	2245809,80
955	179°51'48"	79,61	444988,99	2245789,87
956	182°10'46"	19,98	444989,18	2245710,26
957	179°25'56"	174,59	444988,42	2245690,29
958	179°23'17"	25,28	444990,15	2245515,71
959	179°36'9"	27,38	444990,42	2245490,43
960	172°30'54"	26,25	444990,61	2245463,05
961	179°44'54"	9,11	444994,03	2245437,02
962	172°22'42"	7,01	444994,07	2245427,91
963	179°16'39"	11,1	444995,00	2245420,96
964	191°49'26"	20,55	444995,14	2245409,86
965	179°3'2"	19,31	444990,93	2245389,75

966	179°38'27"	20,74	444991,25	2245370,44
967	184°45'2"	21,98	444991,38	2245349,70
968	194°51'15"	22,94	444989,56	2245327,80
969	206°31'55"	23,13	444983,68	2245305,63
970	218°45'12"	22,94	444973,35	2245284,94
971	227°15'50"	23,09	444958,99	2245267,05
972	240°50'0"	23,35	444942,03	2245251,38
973	252°50'21"	23,18	444921,64	2245240,00
974	263°31'45"	22,27	444899,49	2245233,16
975	269°35'25"	20,98	444877,36	2245230,65
976	270°42'48"	20,08	444856,38	2245230,50
977	270°34'24"	19,99	444836,30	2245230,75
978	270°29'15"	19,98	444816,31	2245230,95
979	270°20'38"	20	444796,33	2245231,12
980	270°25'59"	19,85	444776,33	2245231,24
981	267°32'3"	19,99	444756,48	2245231,39
982	269°44'24"	39,65	444736,51	2245230,53
983	260°52'11"	10,21	444696,86	2245230,35
984	258°15'52"	10,03	444686,78	2245228,73
985	270°16'56"	22,33	444676,96	2245226,69
986	277°4'6"	20,07	444654,63	2245226,80
987	276°47'40"	14,62	444634,71	2245229,27
988	271°59'7"	24,53	444620,19	2245231,00
989	272°35'60"	20,28	444595,67	2245231,85
990	273°39'51"	20,34	444575,41	2245232,77
991	275°9'13"	20,37	444555,11	2245234,07
992	276°49'30"	20,36	444534,82	2245235,90
993	278°11'24"	20,29	444514,60	2245238,32
994	278°19'3"	20,32	444494,52	2245241,21
995	280°15'25"	20,39	444474,41	2245244,15
996	281°37'9"	20,36	444454,35	2245247,78
997	283°32'53"	5,12	444434,41	2245251,88
998	343°24'15"	6,9	444429,43	2245253,08
999	103°30'11"	9,12	444427,46	2245259,69
1000	101°37'9"	20,36	444436,33	2245257,56
1001	100°13'46"	20,38	444456,27	2245253,46
1002	98°20'43"	20,33	444476,33	2245249,84
1003	98°11'39"	20,28	444496,44	2245246,89
1004	96°49'18"	20,37	444516,51	2245244,00
1005	95°9'13"	20,37	444536,74	2245241,58
1006	93°38'10"	20,34	444557,03	2245239,75
1007	92°37'42"	20,28	444577,33	2245238,46
1008	91°22'1"	23,06	444597,59	2245237,53
1009	96°46'10"	15,19	444620,64	2245236,98
1010	96°44'39"	20,52	444635,72	2245235,19

1011	90°15'17"	20,24	444656,10	2245232,78
1012	78°29'46"	10,43	444676,34	2245232,69
1013	81°14'13"	10,37	444686,56	2245234,77
1014	89°44'21"	39,56	444696,81	2245236,35
1015	88°35'43"	22,03	444736,37	2245236,53
1016	90°24'14"	19,86	444758,39	2245237,07
1017	90°20'38"	20	444778,25	2245236,93
1018	90°29'15"	19,98	444798,25	2245236,81
1019	90°36'7"	19,99	444818,23	2245236,64
1020	90°42'48"	20,08	444838,22	2245236,43
1021	88°33'37"	18,71	444858,30	2245236,18
1022	83°31'58"	21,4	444877,00	2245236,65
1023	72°49'35"	21,98	444898,26	2245239,06
1024	60°50'57"	22,01	444919,26	2245245,55
1025	47°16'22"	21,93	444938,48	2245256,27
1026	38°45'29"	21,85	444954,59	2245271,15
1027	26°30'23"	21,87	444968,27	2245288,19
1028	14°53'27"	21,79	444978,03	2245307,76
1029	4°44'20"	21,18	444983,63	2245328,82
1030	359°21'14"	40,79	444985,38	2245349,93
1031	12°4'8"	20,14	444984,92	2245390,72
1032	359°15'48"	10,11	444989,13	2245410,41
1033	352°24'39"	7,04	444989,00	2245420,52
1034	359°47'58"	8,57	444988,07	2245427,50
1035	352°39'18"	26,83	444988,04	2245436,07
1036	359°31'39"	53,35	444984,61	2245462,68
1037	359°25'29"	174,34	444984,17	2245516,03
1038	2°8'47"	20,02	444982,42	2245690,36
1039	359°52'16"	80	444983,17	2245710,37
1040	10°27'57"	20,37	444982,99	2245790,37
1041	0°0'0"	25,59	444986,69	2245810,40
1042	351°6'48"	14,56	444986,69	2245835,99
1043	353°31'17"	14,62	444984,44	2245850,38
1044	359°58'4"	35,46	444982,79	2245864,91
1045	359°51'16"	130	444982,77	2245900,37
1046	359°42'49"	120	444982,44	2246030,37
1047	359°19'45"	35,02	444981,84	2246150,37
947	177°5'49"	136,64	444981,43	2246185,39
1048	173°14'23"	14,61	444963,25	2246417,10
1049	195°26'21"	11,19	444964,97	2246402,59
1050	184°55'55"	33,38	444961,99	2246391,80
1051	180°30'5"	80,01	444959,12	2246358,54
1052	179°47'19"	162,69	444958,42	2246278,53
1053	179°16'34"	145,66	444959,02	2246115,84

1054	179°9'42"	99,8	444960,86	2245970,19
1055	179°12'36"	60,2	444962,32	2245870,40
1056	179°15'19"	80,01	444963,15	2245810,21
1057	176°45'53"	20,02	444964,19	2245730,21
1058	179°35'44"	213,97	444965,32	2245710,22
1059	179°25'6"	54,18	444966,83	2245496,26
1060	179°18'21"	31,36	444967,38	2245442,08
1061	179°28'39"	8,77	444967,76	2245410,72
1062	184°2'28"	11,92	444967,84	2245401,95
1063	177°11'58"	19,85	444967,00	2245390,06
1064	181°59'32"	19,56	444967,97	2245370,23
1065	187°9'33"	18,78	444967,29	2245350,68
1066	195°32'58"	18,09	444964,95	2245332,05
1067	206°37'19"	18,03	444960,10	2245314,62
1068	221°5'45"	17,97	444952,02	2245298,50
1069	228°0'46"	17,89	444940,21	2245284,96
1070	241°41'26"	17,92	444926,91	2245272,99
1071	252°2'24"	17,93	444911,13	2245264,49
1072	261°10'18"	18,57	444894,07	2245258,96
1073	266°48'37"	19,41	444875,72	2245256,11
1074	269°10'5"	19,97	444856,34	2245255,03
1075	269°29'4"	20	444836,37	2245254,74
1076	269°34'13"	20	444816,37	2245254,56
1077	272°38'11"	18,48	444796,37	2245254,41
1078	270°32'4"	39,67	444777,91	2245255,26
1079	270°29'23"	39,77	444738,24	2245255,63
1080	270°17'11"	24,01	444698,47	2245255,97
1081	270°32'9"	19,25	444674,46	2245256,09
1082	271°16'41"	33,63	444655,21	2245256,27
1083	272°34'34"	24,69	444621,59	2245257,02
1084	273°54'44"	19,79	444596,92	2245258,13
1085	275°18'26"	19,78	444577,18	2245259,48
1086	276°5'49"	19,77	444557,48	2245261,31
1087	276°53'3"	19,77	444537,82	2245263,41
1088	278°4'51"	19,78	444518,19	2245265,78
1089	279°25'44"	19,78	444498,61	2245268,56
1090	280°36'39"	19,77	444479,10	2245271,80
1091	281°45'32"	19,77	444459,67	2245275,44
1092	282°39'53"	20,57	444440,31	2245279,47
1093	343°26'11"	6,88	444420,24	2245283,98
1094	102°40'1"	23,85	444418,28	2245290,57
1095	101°44'57"	19,69	444441,55	2245285,34
1096	100°38'47"	19,65	444460,83	2245281,33
1097	99°24'17"	19,64	444480,14	2245277,70
1098	98°4'35"	19,64	444499,52	2245274,49

1099	96°53'25"	19,67	444518,97	2245271,73
1100	96°5'34"	19,69	444538,50	2245269,37
1101	95°18'28"	19,67	444558,08	2245267,28
1102	93°54'40"	19,65	444577,67	2245265,46
1103	92°36'36"	24,16	444597,27	2245264,12
1104	91°15'20"	35,14	444621,40	2245263,02
1105	90°29'22"	19,9	444656,53	2245262,25
1106	90°17'8"	22,07	444676,43	2245262,08
1107	90°29'0"	37,93	444698,50	2245261,97
1108	90°27'26"	40,1	444736,43	2245261,65
1109	92°38'20"	19,98	444776,53	2245261,33
1110	89°33'60"	19,83	444796,49	2245260,41
1111	89°29'2"	19,98	444816,32	2245260,56
1112	89°9'44"	19,83	444836,30	2245260,74
1113	86°49'49"	18,99	444856,13	2245261,03
1114	81°8'46"	17,8	444875,09	2245262,08
1115	72°4'47"	16,9	444892,68	2245264,82
1116	61°39'1"	16,66	444908,76	2245270,02
1117	48°2'8"	16,82	444923,42	2245277,93
1118	41°7'19"	16,83	444935,93	2245289,18
1119	26°35'45"	16,69	444947,00	2245301,86
1120	15°32'57"	17,09	444954,47	2245316,78
1121	7°9'23"	18,06	444959,05	2245333,24
1122	1°59'22"	19,01	444961,30	2245351,16
1123	357°18'41"	20,25	444961,96	2245370,16
1124	4°2'38"	11,77	444961,01	2245390,39
1125	359°27'48"	8,54	444961,84	2245402,13
1126	359°17'48"	32,58	444961,76	2245410,67
1127	359°25'44"	53,17	444961,36	2245443,25
1128	359°35'42"	213,62	444960,83	2245496,42
1129	356°47'30"	20,01	444959,32	2245710,03
1130	359°14'57"	80,14	444958,20	2245730,01
1131	359°12'26"	59,99	444957,15	2245810,14
1132	359°9'49"	100,01	444956,32	2245870,12
1133	359°17'5"	145,8	444954,86	2245970,12
1134	359°46'54"	162,64	444953,04	2246115,91
1135	0°30'23"	80,33	444952,42	2246278,55
1136	4°56'37"	34,12	444953,13	2246358,88
1137	15°25'2"	22,95	444956,07	2246392,87
1138	27°6'20"	2,37	444962,17	2246414,99
1048	173°14'23"	14,61	444963,25	2246417,10

№ 53

Кадастровый квартал:

56:23:1014001

Кадастровый номер:

56:23:1014001:57

Образуемый ЗУ:

56:23:1014001:57:ЗУ4

Площадь кв.м.:			33493	
Правообладатель. Вид права:			входит в состав единого землепользования 56:23:0000000:194 (Земли ОДС)	
Разрешенное использование:			Для сельскохозяйственного производства	
Назначение (сооружение):			Подъездная дорога к КТП, скважине № 85	
№ точки (сквозной)	Дирекционный угол	Расстояние, м	Координаты	
			X	Y
32	121°40'52"	9,18	444252,25	2245378,48
132	114°29'38"	2,85	444260,06	2245373,66
946	89°44'41"	4,49	444262,65	2245372,48
945	163°27'19"	20,23	444267,14	2245372,50
920	202°42'5"	10,29	444272,90	2245353,11
930	188°56'58"	10,29	444268,93	2245343,62
929	158°11'23"	11,92	444267,33	2245333,46
928	134°33'57"	5,6	444271,76	2245322,39
927	116°58'44"	7,43	444275,75	2245318,46
926	16°42'60"	3,16	444282,37	2245315,09
1139	163°26'60"	19,13	444283,28	2245318,12
917	287°39'34"	10,52	444288,73	2245299,78
916	16°47'4"	5,16	444278,71	2245302,97
937	296°56'52"	10,04	444280,20	2245307,91
936	317°1'10"	10,03	444271,25	2245312,46
935	340°10'29"	13,03	444264,41	2245319,80
934	1°25'5"	8,08	444259,99	2245332,06
933	1°1'38"	10,04	444260,19	2245340,14
932	318°47'17"	6,21	444260,37	2245350,18
931	301°38'7"	6,73	444256,28	2245354,85
131	301°35'28"	9,09	444250,55	2245358,38
66	31°38'13"	14,01	444242,81	2245363,14
31	31°30'15"	4	444250,16	2245375,07
32	121°40'52"	9,18	444252,25	2245378,48
1049	173°14'50"	80,96	444964,97	2246402,59
1140	177°5'45"	136,98	444974,49	2246322,19
947	179°19'45"	35,02	444981,43	2246185,39
1047	179°42'49"	120	444981,84	2246150,37
1046	179°51'16"	130	444982,44	2246030,37
1045	179°58'4"	35,46	444982,77	2245900,37
1044	173°31'17"	14,62	444982,79	2245864,91
1043	171°6'48"	14,56	444984,44	2245850,38
1042	180°0'0"	25,59	444986,69	2245835,99
1041	190°27'57"	20,37	444986,69	2245810,40
1040	179°52'16"	80	444982,99	2245790,37
1039	182°8'47"	20,02	444983,17	2245710,37
1038	179°25'29"	174,34	444982,42	2245690,36

1037	179°31'39"	53,35	444984,17	2245516,03
1036	172°39'18"	26,83	444984,61	2245462,68
1035	179°47'58"	8,57	444988,04	2245436,07
1034	172°24'39"	7,04	444988,07	2245427,50
1033	179°15'48"	10,11	444989,00	2245420,52
1032	192°4'8"	20,14	444989,13	2245410,41
1031	179°21'14"	40,79	444984,92	2245390,72
1030	184°44'20"	21,18	444985,38	2245349,93
1029	194°53'27"	21,79	444983,63	2245328,82
1028	206°30'23"	21,87	444978,03	2245307,76
1027	218°45'29"	21,85	444968,27	2245288,19
1026	227°16'22"	21,93	444954,59	2245271,15
1025	240°50'57"	22,01	444938,48	2245256,27
1024	252°49'35"	21,98	444919,26	2245245,55
1023	263°31'58"	21,4	444898,26	2245239,06
1022	268°33'37"	18,71	444877,00	2245236,65
1021	270°42'48"	20,08	444858,30	2245236,18
1020	270°36'7"	19,99	444838,22	2245236,43
1019	270°29'15"	19,98	444818,23	2245236,64
1018	270°20'38"	20	444798,25	2245236,81
1017	270°24'14"	19,86	444778,25	2245236,93
1016	268°35'43"	22,03	444758,39	2245237,07
1015	269°44'21"	39,56	444736,37	2245236,53
1014	261°14'13"	10,37	444696,81	2245236,35
1013	258°29'46"	10,43	444686,56	2245234,77
1012	270°15'17"	20,24	444676,34	2245232,69
1011	276°44'39"	20,52	444656,10	2245232,78
1010	276°46'10"	15,19	444635,72	2245235,19
1009	271°22'1"	23,06	444620,64	2245236,98
1008	272°37'42"	20,28	444597,59	2245237,53
1007	273°38'10"	20,34	444577,33	2245238,46
1006	275°9'13"	20,37	444557,03	2245239,75
1005	276°49'18"	20,37	444536,74	2245241,58
1004	278°11'39"	20,28	444516,51	2245244,00
1003	278°20'43"	20,33	444496,44	2245246,89
1002	280°13'46"	20,38	444476,33	2245249,84
1001	281°37'9"	20,36	444456,27	2245253,46
1000	283°30'11"	9,12	444436,33	2245257,56
999	343°26'45"	25,34	444427,46	2245259,69
1093	102°39'53"	20,57	444420,24	2245283,98
1092	101°45'32"	19,77	444440,31	2245279,47
1091	100°36'39"	19,77	444459,67	2245275,44
1090	99°25'44"	19,78	444479,10	2245271,80
1089	98°4'51"	19,78	444498,61	2245268,56
1088	96°53'3"	19,77	444518,19	2245265,78



1087	96°5'49"	19,77	444537,82	2245263,41
1086	95°18'26"	19,78	444557,48	2245261,31
1085	93°54'44"	19,79	444577,18	2245259,48
1084	92°34'34"	24,69	444596,92	2245258,13
1083	91°16'41"	33,63	444621,59	2245257,02
1082	90°32'9"	19,25	444655,21	2245256,27
1081	90°17'11"	24,01	444674,46	2245256,09
1080	90°29'23"	39,77	444698,47	2245255,97
1079	90°32'4"	39,67	444738,24	2245255,63
1078	92°38'11"	18,48	444777,91	2245255,26
1077	89°34'13"	20	444796,37	2245254,41
1076	89°29'4"	20	444816,37	2245254,56
1075	89°10'5"	19,97	444836,37	2245254,74
1074	86°48'37"	19,41	444856,34	2245255,03
1073	81°10'18"	18,57	444875,72	2245256,11
1072	72°2'24"	17,93	444894,07	2245258,96
1071	61°41'26"	17,92	444911,13	2245264,49
1070	48°0'46"	17,89	444926,91	2245272,99
1069	41°5'45"	17,97	444940,21	2245284,96
1068	26°37'19"	18,03	444952,02	2245298,50
1067	15°32'58"	18,09	444960,10	2245314,62
1066	7°9'33"	18,78	444964,95	2245332,05
1065	1°59'32"	19,56	444967,29	2245350,68
1064	357°11'58"	19,85	444967,97	2245370,23
1063	4°2'28"	11,92	444967,00	2245390,06
1062	359°28'39"	8,77	444967,84	2245401,95
1061	359°18'21"	31,36	444967,76	2245410,72
1060	359°25'6"	54,18	444967,38	2245442,08
1059	359°35'44"	213,97	444966,83	2245496,26
1058	356°45'53"	20,02	444965,32	2245710,22
1057	359°15'19"	80,01	444964,19	2245730,21
1056	359°12'36"	60,2	444963,15	2245810,21
1055	359°9'42"	99,8	444962,32	2245870,40
1054	359°16'34"	145,66	444960,86	2245970,19
1053	359°47'19"	162,69	444959,02	2246115,84
1052	0°30'5"	80,01	444958,42	2246278,53
1051	4°55'55"	33,38	444959,12	2246358,54
1050	15°26'21"	11,19	444961,99	2246391,80
1049	173°14'50"	80,96	444964,97	2246402,59

## № 54

Кадастровый квартал:	56:23:1014001
Кадастровый номер:	56:23:1014001:105
Образуемый ЗУ:	56:23:1014001:105:ЗУ3
Площадь кв.м.:	1227
Правообладатель. Вид права:	Собственность Проценко Владимир

			Михайлович	
Разрешенное использование:			Для сельскохозяйственного производства	
Назначение (сооружение):			Подъездная дорога к КТП, скважине № 85	
№ точки (сквозной)	Дирекционный угол	Расстояние, м	Координаты	
			X	Y
1141	106°41'57"	0,1	444325,16	2245308,85
1142	105°35'16"	41,38	444325,26	2245308,82
1143	104°50'51"	16,27	444365,12	2245297,70
1144	163°25'14"	25,2	444380,85	2245293,53
1145	284°46'1"	11,22	444388,04	2245269,38
1146	286°23'17"	20,27	444377,19	2245272,24
1147	287°28'17"	27,08	444357,74	2245277,96
1148	343°28'52"	23,74	444331,91	2245286,09
1141	106°41'57"	0,1	444325,16	2245308,85
27	112°43'47"	5,62	444294,06	2245413,68
28	213°7'60"	5,71	444299,24	2245411,51
276	343°29'24"	7,25	444296,12	2245406,73
27	112°43'47"	5,62	444294,06	2245413,68
№ 55				
Кадастровый квартал:			56:23:1014001	
Кадастровый номер:			56:23:1014001:105	
Образуемый ЗУ:			56:23:1014001:105/чзу4	
Площадь кв.м.:			697	
Правообладатель. Вид права:			Собственность Проценко Владимир Михайлович	
Разрешенное использование:			Для сельскохозяйственного производства	
Назначение (сооружение):			Подъездная дорога к КТП, скважине № 85	
№ точки (сквозной)	Дирекционный угол	Расстояние, м	Координаты	
			X	Y
1148	107°28'17"	27,08	444331,91	2245286,09
1147	106°23'17"	20,27	444357,74	2245277,96
1146	104°46'1"	11,22	444377,19	2245272,24
1145	163°25'34"	7,01	444388,04	2245269,38
1149	284°46'54"	15,29	444390,04	2245262,66
1150	286°23'45"	20,26	444375,26	2245266,56
1151	287°28'40"	22,91	444355,82	2245272,28
1152	343°26'42"	7,23	444333,97	2245279,16
1148	107°28'17"	27,08	444331,91	2245286,09
1153	106°12'14"	3,66	444323,13	2245315,69
1154	105°38'18"	39,73	444326,64	2245314,67
1155	104°51'54"	14,42	444364,90	2245303,96
1156	163°22'16"	7,02	444378,84	2245300,26
1144	284°50'51"	16,27	444380,85	2245293,53

1143	285°35'16"	41,38	444365,12	2245297,70
1142	286°41'57"	0,1	444325,26	2245308,82
1141	343°28'12"	7,13	444325,16	2245308,85
1153	106°12'14"	3,66	444323,13	2245315,69
№ 56				
Кадастровый квартал:			56:23:1014001	
Кадастровый номер:			56:23:1014001:106	
Образуемый ЗУ:			56:23:1014001:106:ЗУ3	
Площадь кв.м.:			2223	
Правообладатель. Вид права:			Собственность Проценко Владимир Михайлович	
Разрешенное использование:			Для сельскохозяйственного производства	
Назначение (сооружение):			Подъездная дорога к КТП, скважине № 85	
№ точки (сквозной)	Дирекционный угол	Расстояние, м	Координаты	
			X	Y
1144	104°54'53"	2,21	444380,85	2245293,53
1157	104°25'27"	19,35	444382,99	2245292,96
1158	102°39'59"	18,97	444401,73	2245288,14
1093	163°26'45"	25,34	444420,24	2245283,98
999	283°31'14"	31,52	444427,46	2245259,69
1159	284°49'3"	9,07	444396,81	2245267,06
1145	343°25'14"	25,2	444388,04	2245269,38
1144	104°54'53"	2,21	444380,85	2245293,53
1160	106°9'54"	14,69	444284,08	2245320,74
279	105°59'54"	2,98	444298,19	2245316,65
280	106°8'46"	25,1	444301,05	2245315,83
1141	163°28'52"	23,74	444325,16	2245308,85
1148	287°29'50"	13,14	444331,91	2245286,09
1161	287°37'45"	32,16	444319,38	2245290,04
917	343°26'60"	19,13	444288,73	2245299,78
1139	16°58'47"	2,74	444283,28	2245318,12
1160	106°9'54"	14,69	444284,08	2245320,74
80	112°46'0"	5,4	444289,08	2245415,77
27	163°29'24"	7,25	444294,06	2245413,68
276	212°58'45"	2,68	444296,12	2245406,73
1162	292°37'12"	0,26	444294,66	2245404,48
1163	202°40'28"	6,46	444294,42	2245404,58
1164	202°41'32"	49,33	444291,93	2245398,62
920	343°27'19"	20,23	444272,90	2245353,11
945	89°39'32"	1,68	444267,14	2245372,50
1165	60°25'53"	4,44	444268,82	2245372,51
1166	38°24'34"	3,57	444272,68	2245374,70
1167	22°48'2"	26,09	444274,90	2245377,50

1168	22°41'43"	6,43	444285,01	2245401,55
1169	294°26'38"	0,24	444287,49	2245407,48
1170	12°27'44"	8,39	444287,27	2245407,58
80	112°46'0"	5,4	444289,08	2245415,77
№ 57				
Кадастровый квартал:			56:23:1014001	
Кадастровый номер:			56:23:1014001:106	
Образуемый ЗУ:			56:23:1014001:106/чзз2	
Площадь кв.м.:			1010	
Правообладатель. Вид права:			Собственность Проценко Владимир Михайлович	
Разрешенное использование:			Для сельскохозяйственного производства	
Назначение (сооружение):			Подъездная дорога к КТП, скважине № 85	
№ точки (сквозной)	Дирекционный угол	Расстояние, м	Координаты	
			X	Y
1145	104°49'3"	9,07	444388,04	2245269,38
1159	103°31'14"	31,52	444396,81	2245267,06
999	163°24'15"	6,9	444427,46	2245259,69
998	283°30'57"	35,51	444429,43	2245253,08
1171	284°45'19"	5,03	444394,90	2245261,38
1149	343°25'34"	7,01	444390,04	2245262,66
1145	104°49'3"	9,07	444388,04	2245269,38
917	107°37'45"	32,16	444288,73	2245299,78
1161	107°29'50"	13,14	444319,38	2245290,04
1148	163°26'42"	7,23	444331,91	2245286,09
1152	287°27'3"	17,31	444333,97	2245279,16
1172	288°2'31"	28,12	444317,46	2245284,35
918	343°30'16"	7,01	444290,72	2245293,06
917	107°37'45"	32,16	444288,73	2245299,78
1156	104°48'30"	5,4	444378,84	2245300,26
1173	104°26'42"	19,72	444384,06	2245298,88
1174	102°38'14"	15,5	444403,16	2245293,96
1094	163°26'11"	6,88	444418,28	2245290,57
1093	282°39'59"	18,97	444420,24	2245283,98
1158	284°25'27"	19,35	444401,73	2245288,14
1157	284°54'53"	2,21	444382,99	2245292,96
1144	343°22'16"	7,02	444380,85	2245293,53
1156	104°48'30"	5,4	444378,84	2245300,26
281	106°14'25"	20,56	444303,39	2245321,44
1153	163°28'12"	7,13	444323,13	2245315,69
1141	286°8'46"	25,1	444325,16	2245308,85
280	22°38'30"	6,08	444301,05	2245315,83

281	106°14'25"	20,56	444303,39	2245321,44
1175	108°26'6"	0,03	444284,45	2245322,01
278	111°19'1"	14,72	444284,48	2245322,00
279	286°9'54"	14,69	444298,19	2245316,65
1160	16°14'34"	1,32	444284,08	2245320,74
1175	108°26'6"	0,03	444284,45	2245322,01
1164	113°15'33"	1,24	444291,93	2245398,62
1176	202°41'12"	50,84	444293,07	2245398,13
921	343°29'44"	1,97	444273,46	2245351,22
920	22°41'32"	49,33	444272,90	2245353,11
1164	113°15'33"	1,24	444291,93	2245398,62
1177	113°4'42"	1,25	444283,86	2245402,04
1168	202°48'2"	26,09	444285,01	2245401,55
1167	218°24'34"	3,57	444274,90	2245377,50
1166	240°25'53"	4,44	444272,68	2245374,70
1165	269°39'32"	1,68	444268,82	2245372,51
945	343°30'24"	1,87	444267,14	2245372,50
944	92°23'54"	1,91	444266,61	2245374,29
1178	55°24'28"	6,34	444268,52	2245374,21
1179	22°40'7"	26,26	444273,74	2245377,81
1177	113°4'42"	1,25	444283,86	2245402,04
<b>№ 58</b>				
Кадастровый квартал:			56:23:1014001	
Кадастровый номер:			-	
Образуемый ЗУ:			56:23:1014001:ЗУ1	
Площадь кв.м.:			6197	
Правообладатель. Вид права:			земли неразграниченной госсобственности	
Разрешенное использование:			Для сельскохозяйственного производства	
Назначение (сооружение):			Подъездная дорога к КТП, скважине № 85	
№ точки (сквозной)	Дирекционный угол	Расстояние, м	Координаты	
			X	Y
629	177°5'57"	136,53	444980,82	2246296,03
824	179°19'7"	9,25	444987,73	2246159,67
1180	179°42'44"	101,49	444987,84	2246150,42
948	357°5'49"	136,64	444988,35	2246048,93
947	359°19'48"	64,98	444981,43	2246185,39
1181	358°50'23"	40	444980,67	2246250,37
1182	9°36'35"	5,75	444979,86	2246290,36
629	177°5'57"	136,53	444980,82	2246296,03
759	173°14'15"	10,79	444967,34	2246425,11
631	207°16'52"	1,79	444968,61	2246414,40

1183	195°25'33"	10,6	444967,79	2246412,81
1049	353°14'23"	14,61	444964,97	2246402,59
1048	27°2'58"	8,99	444963,25	2246417,10
759	173°14'15"	10,79	444967,34	2246425,11
833	95°26'45"	24,34	445077,34	2246491,67
669	261°21'50"	13,45	445101,57	2246489,36
1184	260°56'29"	20,07	445088,27	2246487,34
1185	259°1'40"	5,99	445068,45	2246484,18
637	275°28'44"	19,69	445062,57	2246483,04
758	72°36'36"	3,81	445042,97	2246484,92
1186	79°1'47"	21,18	445046,61	2246486,06
1187	80°58'5"	10,06	445067,40	2246490,09
833	95°26'45"	24,34	445077,34	2246491,67
706	180°16'28"	6,26	446763,31	2246885,34
867	72°47'21"	10,51	446763,28	2246879,08
866	252°38'15"	65,21	446773,32	2246882,19
1188	251°49'19"	11,99	446711,08	2246862,73
1189	242°30'43"	13,32	446699,69	2246858,99
826	254°17'23"	43,17	446687,87	2246852,84
830	261°30'49"	13,42	446646,31	2246841,15
1190	255°20'13"	7,98	446633,04	2246839,17
1191	252°52'26"	19,93	446625,32	2246837,15
1192	253°37'16"	99,86	446606,27	2246831,28
1193	250°37'33"	2,89	446510,46	2246803,12
764	254°17'1"	225,82	446507,73	2246802,16
641	72°3'13"	28,56	446290,35	2246740,99
1194	73°49'49"	20	446317,52	2246749,79
1195	72°59'46"	20	446336,73	2246755,36
1196	72°47'50"	80	446355,86	2246761,21
1197	71°45'52"	20	446432,28	2246784,87
1198	74°2'34"	40,01	446451,28	2246791,13
1199	70°26'33"	20,01	446489,75	2246802,13
1200	73°37'18"	100,01	446508,61	2246808,83
1201	72°52'12"	20	446604,56	2246837,03
1202	75°19'8"	8,4	446623,67	2246842,92
1203	81°28'16"	15,04	446631,80	2246845,05
1204	77°33'9"	16,79	446646,67	2246847,28
1205	73°17'13"	19,99	446663,07	2246850,90
1206	62°28'0"	16,94	446682,22	2246856,65
1207	71°44'12"	12,67	446697,24	2246864,48
1208	72°38'21"	30,2	446709,27	2246868,45
662	86°41'45"	19,43	446738,09	2246877,46
831	0°20'50"	4,95	446757,49	2246878,58

661	72°38'25"	6,07	446757,52	2246883,53
706	180°16'28"	6,26	446763,31	2246885,34
869	180°16'25"	6,28	446763,43	2246912,29
707	253°13'8"	6,03	446763,40	2246906,01
660	0°16'25"	6,28	446757,63	2246904,27
832	73°13'8"	6,03	446757,66	2246910,55
869	180°16'25"	6,28	446763,43	2246912,29
315	251°58'15"	24,1	447193,93	2247002,55
314	243°51'4"	9,24	447171,01	2246995,09
313	256°16'49"	18	447162,72	2246991,02
312	252°50'10"	39,92	447145,23	2246986,75
311	260°57'57"	2,42	447107,09	2246974,97
1209	256°14'9"	79,69	447104,70	2246974,59
1210	255°8'43"	59,6	447027,30	2246955,63
1211	253°45'52"	19,53	446969,69	2246940,35
1212	252°22'56"	39,91	446950,94	2246934,89
1213	255°2'42"	62,62	446912,90	2246922,81
863	72°48'33"	200,1	446852,40	2246906,65
700	76°13'53"	61,76	447043,56	2246965,79
1214	81°4'56"	20,06	447103,55	2246980,49
1215	83°27'47"	17,04	447123,37	2246983,60
1216	76°12'36"	5,08	447140,30	2246985,54
312	72°52'58"	2,89	447145,23	2246986,75
1217	71°58'36"	24,21	447147,99	2246987,60
314	63°48'28"	6,19	447171,01	2246995,09
1218	73°11'3"	8,95	447176,56	2246997,82
1219	76°19'55"	9,06	447185,13	2247000,41
315	251°58'15"	24,1	447193,93	2247002,55
731	243°6'20"	11,67	447495,07	2247111,05
1220	245°50'41"	42,23	447484,66	2247105,77
1221	249°12'42"	18,48	447446,13	2247088,49
1222	252°0'13"	22,72	447428,85	2247081,93
1223	255°15'22"	77,37	447407,24	2247074,91
1224	255°56'35"	40,1	447332,42	2247055,22
698	71°58'38"	97,13	447293,52	2247045,48
868	75°12'34"	22,29	447385,88	2247075,53
1225	71°50'57"	20,42	447407,43	2247081,22
1226	69°14'31"	18,26	447426,83	2247087,58
1227	65°43'20"	3,14	447443,90	2247094,05
887	71°59'9"	50,8	447446,76	2247095,34
731	243°6'20"	11,67	447495,07	2247111,05

883	249°26'38"	1,45	447778,16	2247227,87
1228	246°40'19"	19,17	447776,80	2247227,36
1229	243°9'40"	109,48	447759,20	2247219,77
1230	242°48'6"	22,25	447661,51	2247170,34
285	245°37'51"	95,25	447641,72	2247160,17
334	61°40'21"	27,48	447554,96	2247120,87
1231	62°9'12"	39,99	447579,15	2247133,91
1232	61°54'38"	20,01	447614,51	2247152,59
1233	62°49'43"	30	447632,16	2247162,01
1234	63°9'8"	31,71	447658,85	2247175,71
728	66°11'46"	75,94	447687,14	2247190,03
884	71°32'28"	22,71	447756,62	2247220,68
883	249°26'38"	1,45	447778,16	2247227,87
461	251°33'19"	37,14	447869,69	2247256,32
487	260°14'24"	3,48	447834,46	2247244,57
1235	256°29'23"	16,91	447831,03	2247243,98
880	71°31'33"	46,33	447814,59	2247240,03
721	80°32'51"	9,62	447858,53	2247254,71
1236	88°58'15"	1,67	447868,02	2247256,29
461	251°33'19"	37,14	447869,69	2247256,32
1237	90°0'0"	1,78	448028,40	2247286,21
489	180°22'55"	6	448030,18	2247286,21
465	270°0'0"	1,67	448030,14	2247280,21
1238	270°0'0"	0,32	448028,47	2247280,21
717	0°22'55"	6	448028,15	2247280,21
885	90°0'0"	0,21	448028,19	2247286,21
1237	90°0'0"	1,78	448028,40	2247286,21
<b>№ 59</b>				
Кадастровый квартал:			56:23:1014001	
Кадастровый номер:			-	
Образуемый ЗУ:			56:23:1014001:ЗУ2	
Площадь кв.м.:			18978	
Правообладатель. Вид права:			земли неразграниченной госсобственности	
Разрешенное использование:			Для сельскохозяйственного производства	
Назначение (сооружение):			Подъездная дорога к КТП, скважине № 85	
№ точки	Дирекционный	Расстояние,	Координаты	
(сквозной)	угол	м	X	Y
631	173°15'9"	92,43	444968,61	2246414,40
630	177°5'33"	26,61	444979,47	2246322,61
629	189°36'35"	5,75	444980,82	2246296,03
1182	178°50'23"	40	444979,86	2246290,36
1181	179°19'48"	64,98	444980,67	2246250,37
947	357°5'45"	136,98	444981,43	2246185,39



1140	353°14'50"	80,96	444974,49	2246322,19
1049	15°25'33"	10,6	444964,97	2246402,59
1183	27°16'52"	1,79	444967,79	2246412,81
631	173°15'9"	92,43	444968,61	2246414,40
662	252°38'21"	30,2	446738,09	2246877,46
1208	251°44'12"	12,67	446709,27	2246868,45
1207	242°28'0"	16,94	446697,24	2246864,48
1206	253°17'13"	19,99	446682,22	2246856,65
1205	257°33'9"	16,79	446663,07	2246850,90
1204	261°28'16"	15,04	446646,67	2246847,28
1203	255°19'8"	8,4	446631,80	2246845,05
1202	252°52'12"	20	446623,67	2246842,92
1201	253°37'18"	100,01	446604,56	2246837,03
1200	250°26'33"	20,01	446508,61	2246808,83
1199	254°2'34"	40,01	446489,75	2246802,13
1198	251°45'52"	20	446451,28	2246791,13
1197	252°47'50"	80	446432,28	2246784,87
1196	252°59'46"	20	446355,86	2246761,21
1195	253°49'49"	20	446336,73	2246755,36
1194	252°3'13"	28,56	446317,52	2246749,79
641	254°17'5"	50,99	446290,35	2246740,99
659	252°40'30"	492,39	446241,27	2246727,18
658	252°40'23"	10,14	445771,22	2246580,55
825	260°56'22"	3,05	445761,54	2246577,53
597	260°57'2"	533,36	445758,53	2246577,05
640	255°57'50"	0,04	445231,81	2246493,16
639	260°57'13"	104,43	445231,77	2246493,15
638	275°27'20"	66,37	445128,64	2246476,73
637	79°1'40"	5,99	445062,57	2246483,04
1185	80°56'29"	20,07	445068,45	2246484,18
1184	81°21'50"	13,45	445088,27	2246487,34
669	95°27'60"	26,87	445101,57	2246489,36
668	80°56'55"	104,75	445128,32	2246486,80
667	90°0'0"	0,04	445231,77	2246503,28
666	80°57'4"	534,1	445231,81	2246503,28
665	73°6'5"	512,91	445759,26	2246587,28
664	73°42'1"	501,28	446250,02	2246736,37
663	86°42'5"	6,95	446731,15	2246877,06
662	252°38'21"	30,2	446738,09	2246877,46
707	180°14'58"	20,67	446763,40	2246906,01
706	252°38'25"	6,07	446763,31	2246885,34
661	0°18'14"	20,74	446757,52	2246883,53
660	73°13'8"	6,03	446757,63	2246904,27

707	180°14'58"	20,67	446763,40	2246906,01
728	243°9'8"	31,71	447687,14	2247190,03
1234	242°49'43"	30	447658,85	2247175,71
1233	241°54'38"	20,01	447632,16	2247162,01
1232	242°9'12"	39,99	447614,51	2247152,59
1231	241°40'51"	27,47	447579,15	2247133,91
334	245°36'29"	7,31	447554,97	2247120,88
337	251°56'1"	1,97	447548,31	2247117,86
336	251°58'34"	370,7	447546,44	2247117,25
315	256°19'55"	9,06	447193,93	2247002,55
1219	253°11'3"	8,95	447185,13	2247000,41
1218	243°48'28"	6,19	447176,56	2246997,82
314	251°58'36"	24,21	447171,01	2246995,09
1217	252°48'37"	2,91	447147,99	2246987,60
1239	256°15'58"	5,05	447145,21	2246986,74
1216	263°27'47"	17,04	447140,30	2246985,54
1215	261°4'56"	20,06	447123,37	2246983,60
1214	256°13'53"	61,76	447103,55	2246980,49
700	72°48'39"	106,18	447043,56	2246965,79
699	71°58'54"	156,18	447145,00	2246997,17
698	75°56'35"	40,1	447293,52	2247045,48
1224	75°15'22"	77,37	447332,42	2247055,22
1223	72°0'13"	22,72	447407,24	2247074,91
1222	69°12'42"	18,48	447428,85	2247081,93
1221	65°50'41"	42,23	447446,13	2247088,49
1220	63°6'20"	11,67	447484,66	2247105,77
731	90°0'0"	0,01	447495,07	2247111,05
731	71°58'28"	52,22	447495,08	2247111,05
730	66°11'39"	1,86	447544,74	2247127,21
729	66°11'43"	153,78	447546,44	2247127,96
728	243°9'8"	31,71	447687,14	2247190,03
1238	90°0'0"	1,67	448028,47	2247280,21
465	180°23'54"	10,07	448030,14	2247280,21
464	268°28'23"	65,67	448030,07	2247270,14
463	275°45'49"	45,21	447964,42	2247268,39
462	251°32'15"	52,45	447919,44	2247272,93
461	268°58'15"	1,67	447869,69	2247256,32
1236	260°32'51"	9,62	447868,02	2247256,29
721	71°32'12"	63,97	447858,53	2247254,71
720	95°46'33"	45,51	447919,21	2247274,97
719	88°28'40"	63,62	447964,49	2247270,39
718	0°25'22"	8,13	448028,09	2247272,08
717	90°0'0"	0,32	448028,15	2247280,21

1238	90°0'0"	1,67	448028,47	2247280,21
№ 60				
Кадастровый квартал:			56:23:1014001	
Кадастровый номер:			56:23:1014001:106	
Образуемый ЗУ:			56:23:1014001:106/чзз3	
Площадь кв.м.:			1877	
Правообладатель. Вид права:			Собственность Проценко Владимир Михайлович	
Разрешенное использование:			Для сельскохозяйственного производства	
Назначение (сооружение):			Площадка раскладки плетей	
№ точки	Дирекционный	Расстояние,	Координаты	
(сквозной)	угол	м	X	Y
170	163°28'48"	37,95	444301,81	2245387,56
167	202°44'3"	8,1	444312,60	2245351,18
283	292°45'1"	24	444309,47	2245343,71
284	22°42'46"	37,48	444287,34	2245352,99
170	163°28'48"	37,95	444301,81	2245387,56
55	163°26'39"	37,9	444353,04	2245509,88
56	202°42'49"	55,4	444363,84	2245473,55
168	343°24'23"	37,89	444342,45	2245422,45
169	22°43'29"	55,42	444331,63	2245458,76
55	163°26'39"	37,9	444353,04	2245509,88
№ 61				
Кадастровый квартал:			56:23:1014001	
Кадастровый номер:			56:23:1014001:106	
Образуемый ЗУ:			56:23:1014001:106/чзз4	
Площадь кв.м.:			1284	
Правообладатель. Вид права:			Собственность Проценко Владимир Михайлович	
Разрешенное использование:			Для сельскохозяйственного производства	
Назначение (сооружение):			Скважина № 85	
№ точки	Дирекционный	Расстояние,	Координаты	
(сквозной)	угол	м	X	Y
276	163°25'47"	10,2	444296,12	2245406,73
272	203°15'33"	1,24	444299,03	2245396,95
1240	292°59'0"	5,94	444298,54	2245395,81
1176	293°15'33"	1,24	444293,07	2245398,13
1164	22°40'28"	6,46	444291,93	2245398,62
1163	112°37'12"	0,26	444294,42	2245404,58
1162	32°58'45"	2,68	444294,66	2245404,48
276	163°25'47"	10,2	444296,12	2245406,73
5	112°44'59"	43,08	444249,35	2245432,43
80	192°27'44"	8,39	444289,08	2245415,77

1170	114°26'38"	0,24	444287,27	2245407,58
1169	202°41'43"	6,43	444287,49	2245407,48
1168	293°4'42"	1,25	444285,01	2245401,55
1177	292°57'14"	18,74	444283,86	2245402,04
13	292°58'22"	6	444266,60	2245409,35
14	293°0'51"	6,93	444261,08	2245411,69
198	343°28'23"	18,81	444254,70	2245414,40
5	112°44'59"	43,08	444249,35	2245432,43
274	112°57'10"	4,9	444326,79	2245475,03
1241	202°59'0"	5,94	444331,30	2245473,12
273	343°28'19"	7,7	444328,98	2245467,65
274	112°57'10"	4,9	444326,79	2245475,03
1242	112°58'60"	8,73	444260,51	2245503,12
275	163°28'32"	12,24	444268,55	2245499,71
26	292°45'43"	4,65	444272,03	2245487,98
79	202°45'14"	53,62	444267,74	2245489,78
6	343°28'50"	18,92	444247,00	2245440,33
199	22°55'54"	48,48	444241,62	2245458,47
1242	112°58'60"	8,73	444260,51	2245503,12

## 6 Материалы по обоснованию проекта межевания территории

В соответствии с ч.7 ст.43 Градостроительного кодекса, материалы по обоснованию проекта межевания территории включают в себя чертежи, на которых отображаются:

- границы существующих земельных участков;
- границы зон с особыми условиями использования территорий;
- местоположение существующих объектов капитального строительства;
- границы особо охраняемых природных территорий;
- границы территорий объектов культурного наследия.

В настоящем проекте межевания территории:

- границы существующих земельных участков и зон с особыми условиями использования территории нанесены в соответствии с данными выписок из Единого государственного реестра недвижимости об объекте недвижимости;

- местоположение существующих объектов капитального строительства, в том числе подземных и надземных линейных объектов, нанесено в соответствии с материалами технического отчета по результатам инженерно-геодезических изысканий для подготовки проектной документации 6677П-П-000.000.000-ИГДИ-01 (исполнитель ООО «СамараНИПИнефть», 2020г.);

- границы особо охраняемых природных территорий и территорий объектов культурного наследия не отображены ввиду отсутствия указанных территорий в границах зон планируемого размещения проектируемого объекта.

Чертежи, содержащие материалы по обоснованию настоящего проекта межевания территории, прилагаются в материалах по обоснованию.

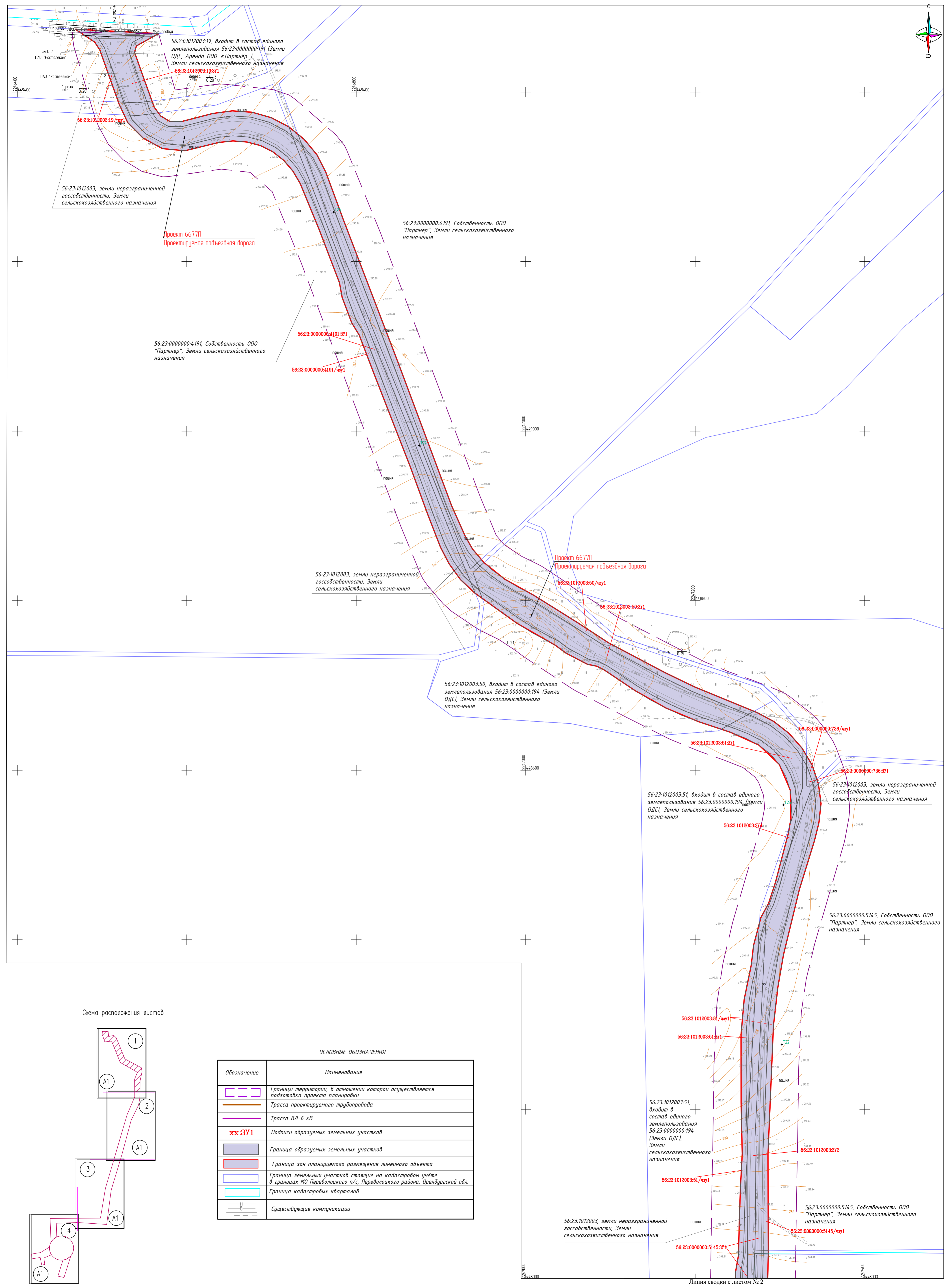
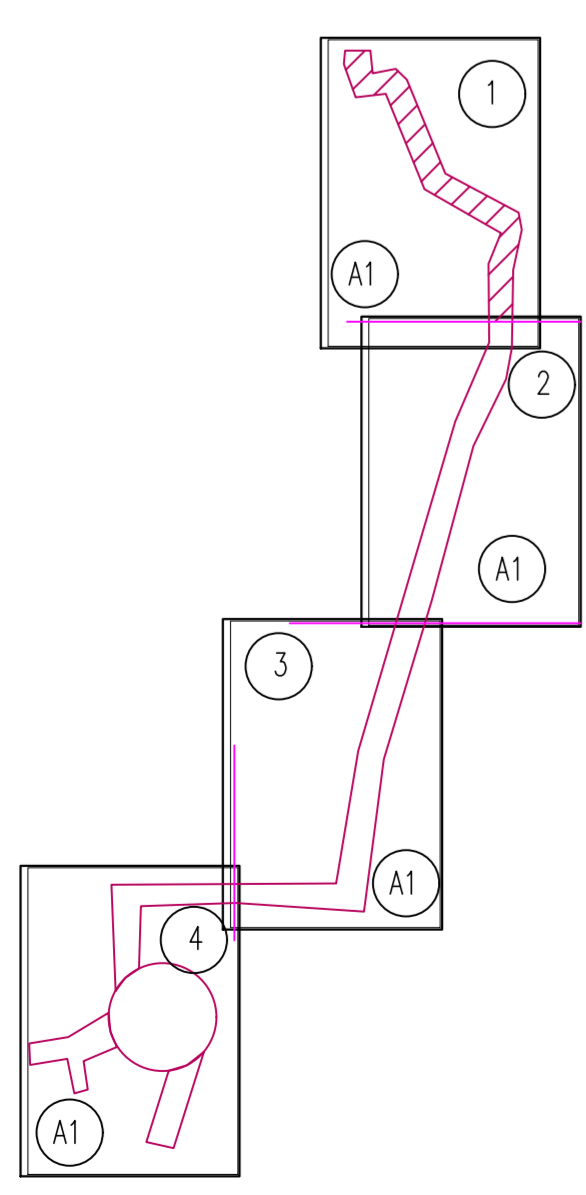


Схема расположения листов



СЛОВНЫЕ ОБОЗНАЧЕНИЯ

Обозначение	Наименование
	Границы территории, в отношении которой осуществляется подготовка проекта планировки
	Трасса проектируемого трубопровода
	Трасса ВЛ-6 кВ
	Подписи образуемых земельных участков
	Граница образуемых земельных участков
	Граница зон планируемого размещения линейного объекта
	Граница земельных участков стоящие на кадастровом учёте в границах МО Перволюцкого п/с, Перволюцкого района, Оренбургской обл.
	Граница кадастровых кварталов
	Существующие коммуникации

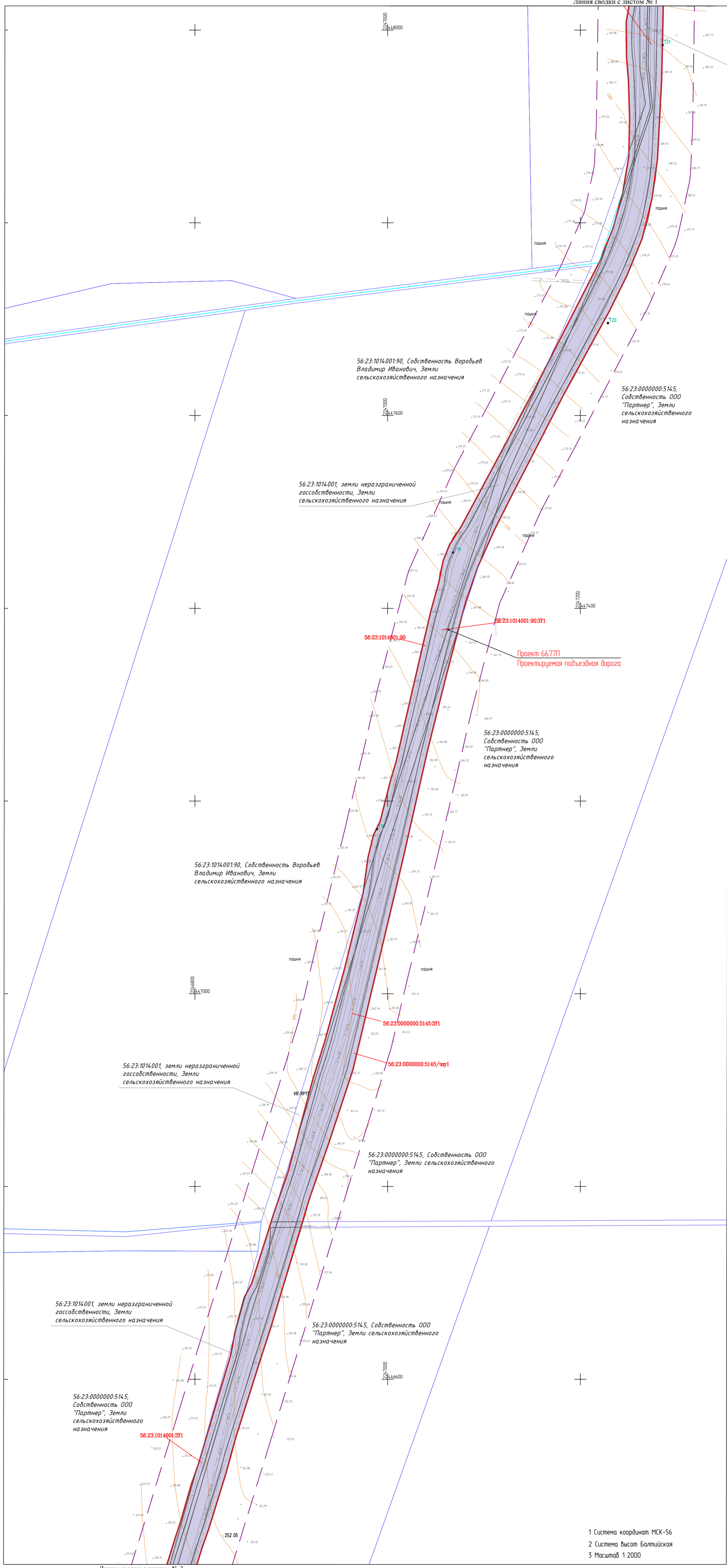
Линия сводки с листом № 2

<b>6677П-ПМТ-03-04</b>					
Сбор нефти и газа со скважины 85 Мамалаевского месторождения Радовского участка недр					
Изм.	Кол.уч.	Лист	№ док.	Подпись	Дата
Разработал	Удальцев Р.А.	1	07	2020	
Проверил	Тумакова Л.С.	1	07	2020	
Проект межевания территории. Графическая часть.			Стадия	Лист	Листов
Чертеж межевания территории. Основная часть. Масштаб 1:2000			П	1	4

1 Система координат МСК-56  
2 Система высот Балтийская  
3 Масштаб 1:2000



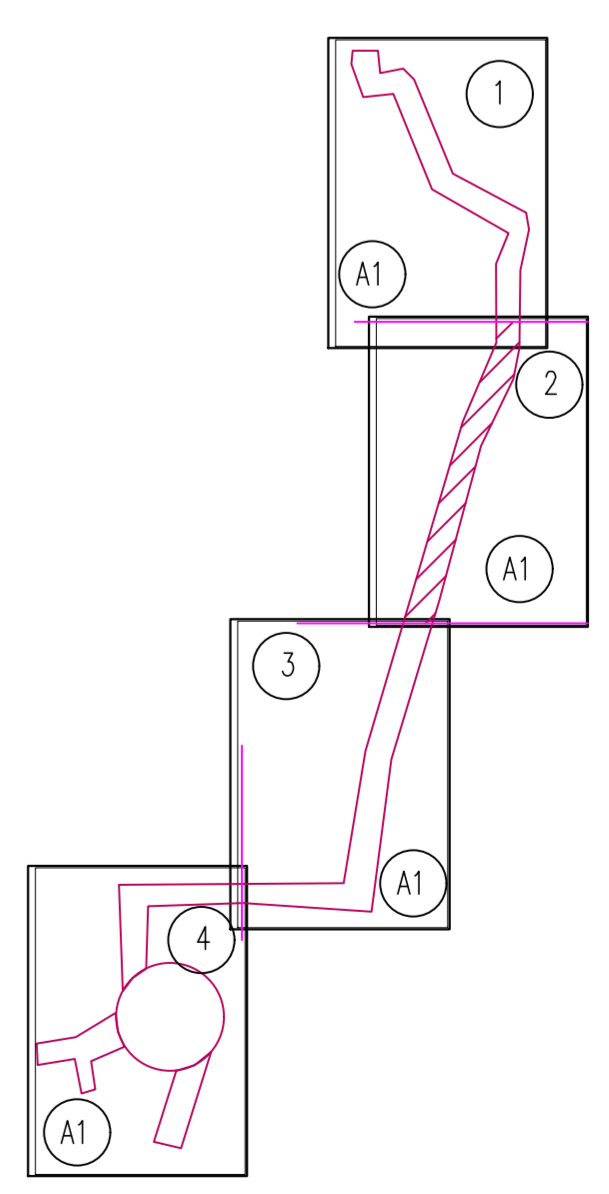
Линия сводки с листом № 1



УСЛОВНЫЕ ОБОЗНАЧЕНИЯ

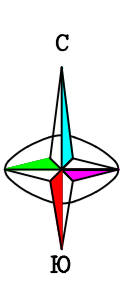
Обозначение	Наименование
	Границы территории, в отношении которой осуществляется подготовка проекта планировки
	Трасса проектируемого трубопровода
	Трасса ВЛ-6 кВ
	Подписи образуемых земельных участков
	Граница образуемых земельных участков
	Граница зон планируемого размещения линейного объекта
	Граница земельных участков стоящие на кадастровом учёте в границах МО Перволюцкого п/с, Перволюцкого района, Оренбургской обл.
	Граница кадастровых кварталов
	Существующие коммуникации

Схема расположения листов



6677П-ПМТ-03-04					
Сбор нефти и газа со скважины 85 Мамалеевского месторождения Радовского участка недр					
Изм.	Кол.уч.	Лист	№ док.	Подпись	Дата
				Урдабаев Р.А.	07.2020
				Тумакова Л.С.	07.2020
Проект межевания территории. Графическая часть.			Стадия	Лист	Листов
			П	2	4
Чертеж межевания территории. Основная часть. Масштаб 1:2000			САМАРАНИПНЕФТЬ		
			Формат А1		

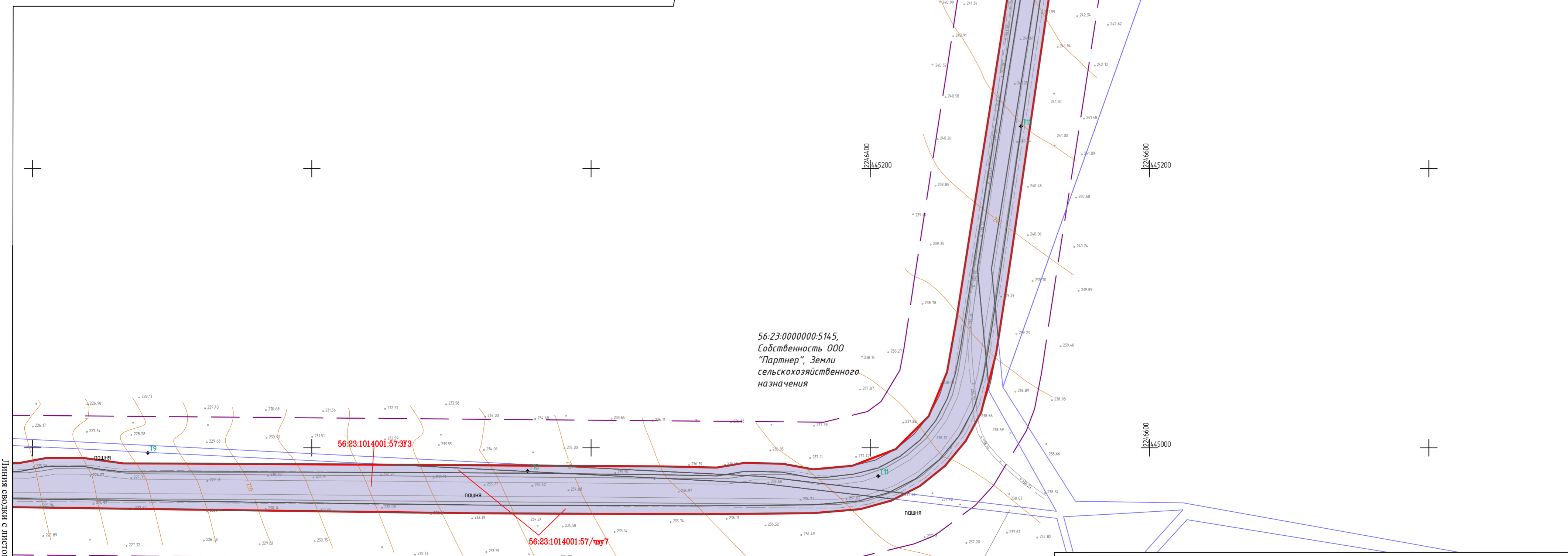
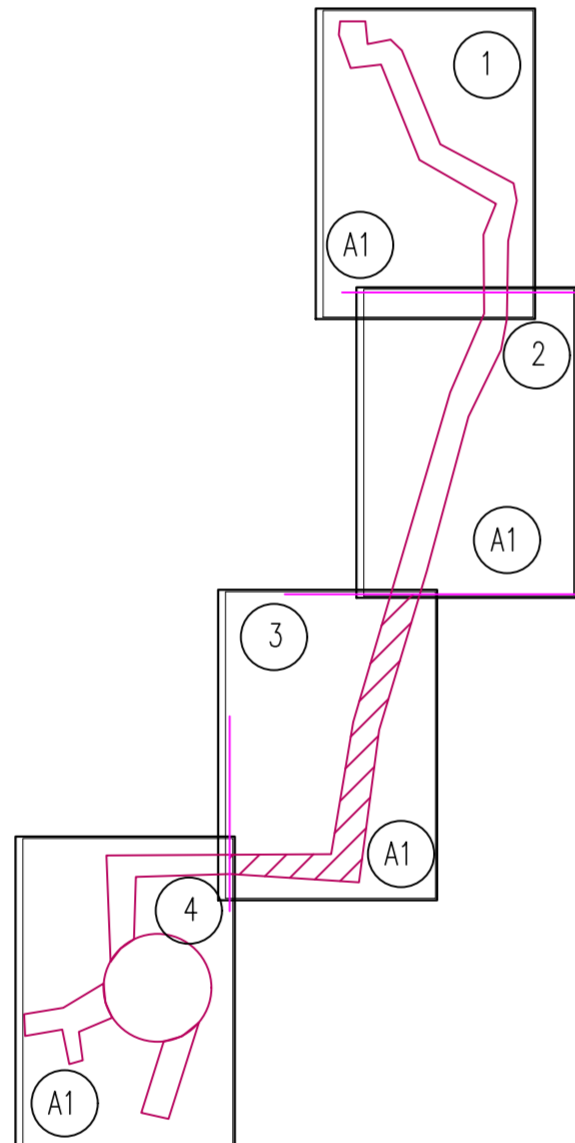
1 Система координат МСК-56  
2 Система высот Балтийская  
3 Масштаб 1:2000



**УСЛОВНЫЕ ОБОЗНАЧЕНИЯ**

Обозначение	Наименование
	Границы территории, в отношении которой осуществляется подготовка проекта планировки
	Трасса проектируемого трубопровода
	Трасса ВЛ-6 кВ
<b>xx:ЗУ1</b>	Подписи образуемых земельных участков
	Граница образуемых земельных участков
	Граница зон планируемого размещения линейного объекта
	Граница земельных участков стоящие на кадастровом учёте в границах МО Перволюцкого п/с, Перволюцкого района, Оренбургской обл.
	Граница кадастровых кварталов
	Существующие коммуникации

Схема расположения листов



56:23:0000000:5145,  
Собственность ООО  
"Партнер", Земли  
сельскохозяйственного  
назначения

56:23:1014001:373

56:23:0000000:5145:ЗУ1

56:23:0000000:5145/чпу1

56:23:0000000:5145,  
Собственность ООО  
"Партнер", Земли  
сельскохозяйственного  
назначения

56:23:0000000:5145,  
Собственность ООО  
"Партнер", Земли  
сельскохозяйственного  
назначения

Проект 6677П  
Проектируемая подъездная дорога

56:23:0000000:5145,  
Собственность ООО  
"Партнер", Земли  
сельскохозяйственного  
назначения

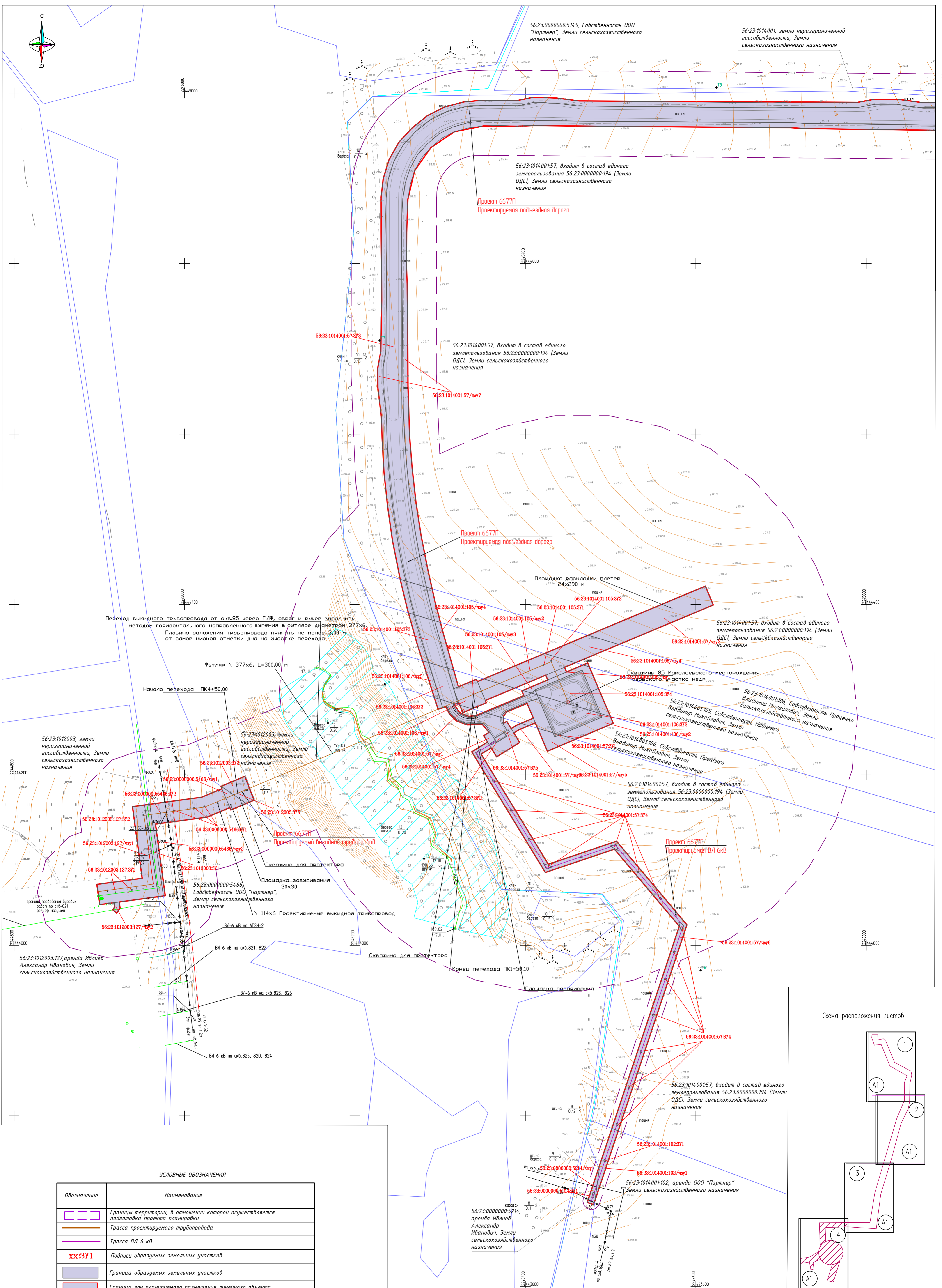
56:23:1014001:57, входит в состав единого  
землепользования 56:23:0000000:194 (Земли  
ОДС), Земли сельскохозяйственного  
назначения

56:23:1014001, земли неразграниченной  
господственности, Земли  
сельскохозяйственного  
назначения

1 Система координат МСК-56  
2 Система высот Балтийская  
3 Масштаб 1:2000

<b>6677П-ПМТ-03-04</b>				
Сбор нефти и газа со скважины 85 Мамалиевского месторождения Радовского участка невр				
Изм.	Кол.уч.	Лист	№ док.	Подпись
Разработал	Чурбаев Р.А.	17	2020	
Проверил	Тумакова Л.С.	17	2020	
Проект межевания территории. Графическая часть.			Стадия	Лист
			П	3
Чертеж межевания территории. Основная часть. Масштаб 1:2000			Листов	4





Переход выкидного трубопровода от скв.85 через ГЛ9, овраг и рвыгн выполнить методом горизонтального направленного бурения в рвгн диаметром 377х6. Главным заложением трубопровода принять не менее 3,00 м от самой низкой отметки дна на высоте перехода.

Футляр \ 377х6, L=300,00 м  
Начало перехода ПК+50,00

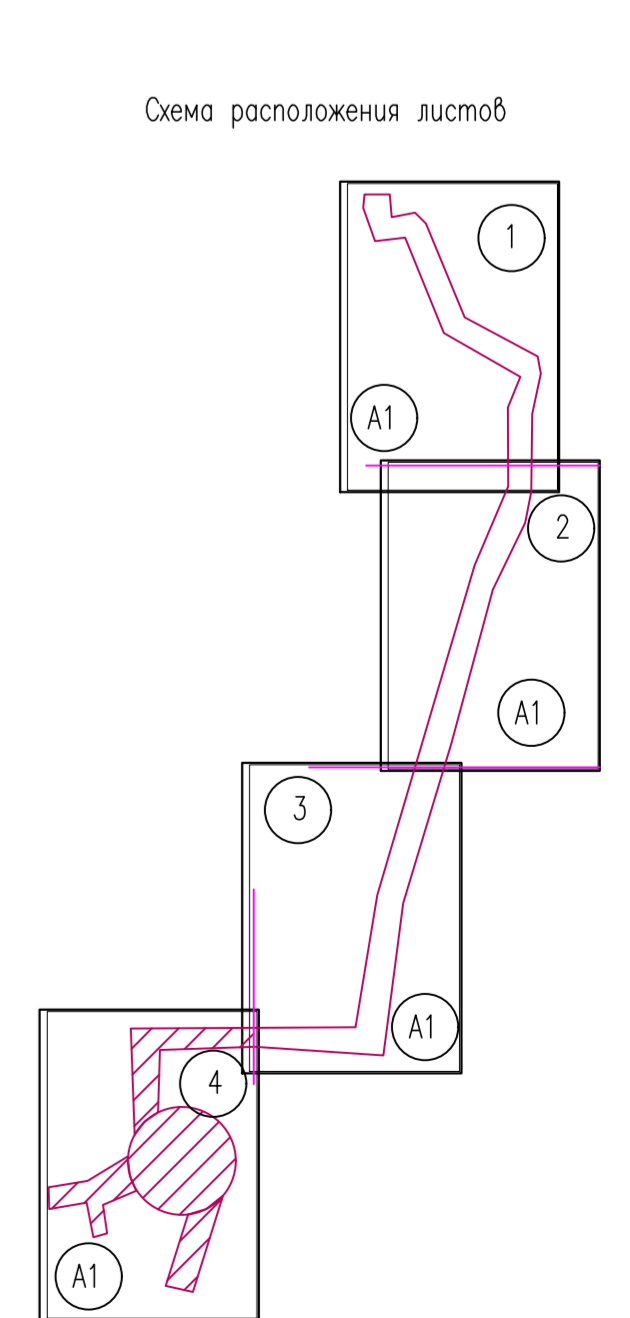
Скважина для пробатора  
Площадка заезжания 30x30  
114х6 Проектируемая выкидная трубопровода

ВЛ-6 кВ на ст.821-822  
ВЛ-6 кВ на ст.823-826  
ВЛ-6 кВ на ст.825-820-824

Скважина для пробатора  
Конец перехода ПК+50,10  
Площадка заезжания

**УСЛОВНЫЕ ОБОЗНАЧЕНИЯ**

Обозначение	Наименование
	Границы территории, в отношении которой осуществляется подготовка проекта планировки
	Трасса проектируемого трубопровода
	Трасса ВЛ-6 кВ
	Подписи образуемых земельных участков
	Граница образуемых земельных участков
	Граница зон планируемого размещения линейного объекта
	Граница земельных участков стоящие на кадастровом учёте в границах МО Перволюцкого п/с, Перволюцкого района, Оренбургской обл.
	Граница кадастровых кварталов
	Существующие коммуникации



<b>6677П-ПМТ-03-04</b>					
Сбор нефти и газа со скважины 85 Мамалаевского месторождения Радовского участка нефр					
Изм.	Кол.уч.	Лист	№ док.	Подпись	Дата
				Чудрабаев Р.А.	07.2020
				Тумакова Л.С.	07.2020
Проект межевания территории. Графическая часть.			Стадия	Лист	Листов
			П	4	4
Чертеж межевания территории. Основная часть. Масштаб 1:2000					

1 Система координат МСК-56  
2 Система высот Балтийская  
3 Масштаб 1:2000

## 6 Материалы по обоснованию проекта межевания территории

В соответствии с ч.7 ст.43 Градостроительного кодекса, материалы по обоснованию проекта межевания территории включают в себя чертежи, на которых отображаются:

- границы существующих земельных участков;
- границы зон с особыми условиями использования территорий;
- местоположение существующих объектов капитального строительства;
- границы особо охраняемых природных территорий;
- границы территорий объектов культурного наследия.

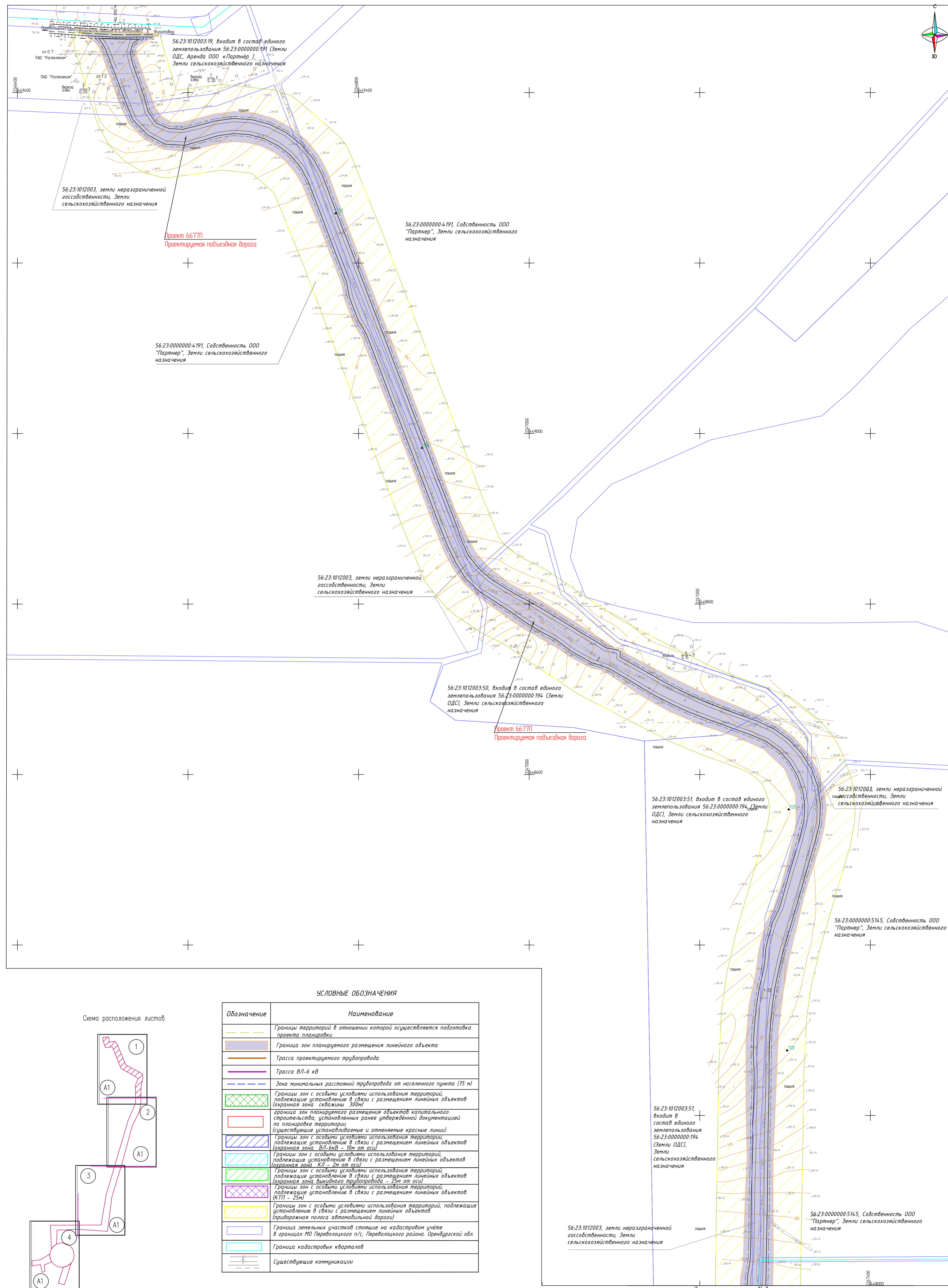
В настоящем проекте межевания территории:

- границы существующих земельных участков и зон с особыми условиями использования территории нанесены в соответствии с данными выписок из Единого государственного реестра недвижимости об объекте недвижимости;

- местоположение существующих объектов капитального строительства, в том числе подземных и надземных линейных объектов, нанесено в соответствии с материалами технического отчета по результатам инженерно-геодезических изысканий для подготовки проектной документации 6677П-П-000.000.000-ИГДИ-01 (исполнитель ООО «СамараНИПИнефть», 2020г.);

- границы особо охраняемых природных территорий и территорий объектов культурного наследия не отображены ввиду отсутствия указанных территорий в границах зон планируемого размещения проектируемого объекта.

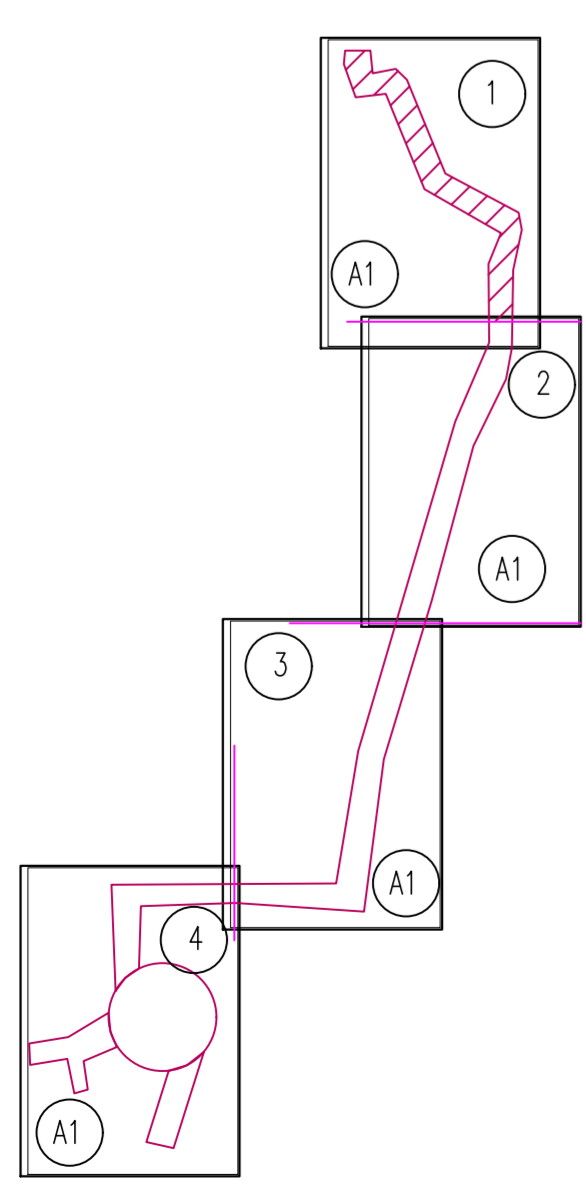
Чертежи, содержащие материалы по обоснованию настоящего проекта межевания территории, прилагаются в материалах по обоснованию.



**УСЛОВНЫЕ ОБОЗНАЧЕНИЯ**

Обозначение	Наименование
	Границы территорий в отношении которой осуществляется подготовка проекта планировки
	Граница зон планируемого размещения линейного объекта
	Трасса проектируемого трубопровода
	Трасса ВЛ-6 кв
	Зона минимальных расстояний трубопровода от населенного пункта (75 м)
	Границы зон с особыми условиями использования территорий, подлежащие установлению в связи с размещением линейных объектов (охранная зона скважины 300м)
	Границы зон планируемого размещения объектов капитального строительства, установленных ранее утвержденной документацией по планировке территории (существующие устанавливаемые и отменяемые красные линии)
	Границы зон с особыми условиями использования территорий, подлежащие установлению в связи с размещением линейных объектов (охранная зона ВЛ-6кв - 10м от оси)
	Границы зон с особыми условиями использования территорий, подлежащие установлению в связи с размещением линейных объектов (охранная зона КЛ - 2м от оси)
	Границы зон с особыми условиями использования территорий, подлежащие установлению в связи с размещением линейных объектов (охранная зона выкидного трубопровода - 25м от оси)
	Границы зон с особыми условиями использования территорий, подлежащие установлению в связи с размещением линейных объектов (придорожная полоса автомобильной дороги)
	Границы зон с особыми условиями использования территорий, подлежащие установлению в связи с размещением линейных объектов (придорожная полоса автомобильной дороги)
	Граница земельных участков стоящие на кадастровом учёте в границах МО Перволюцкого п/с, Перволюцкого района, Оренбургской обл.
	Граница кадастровых кварталов
	Существующие коммуникации

**Схема расположения листов**



**Примечание**

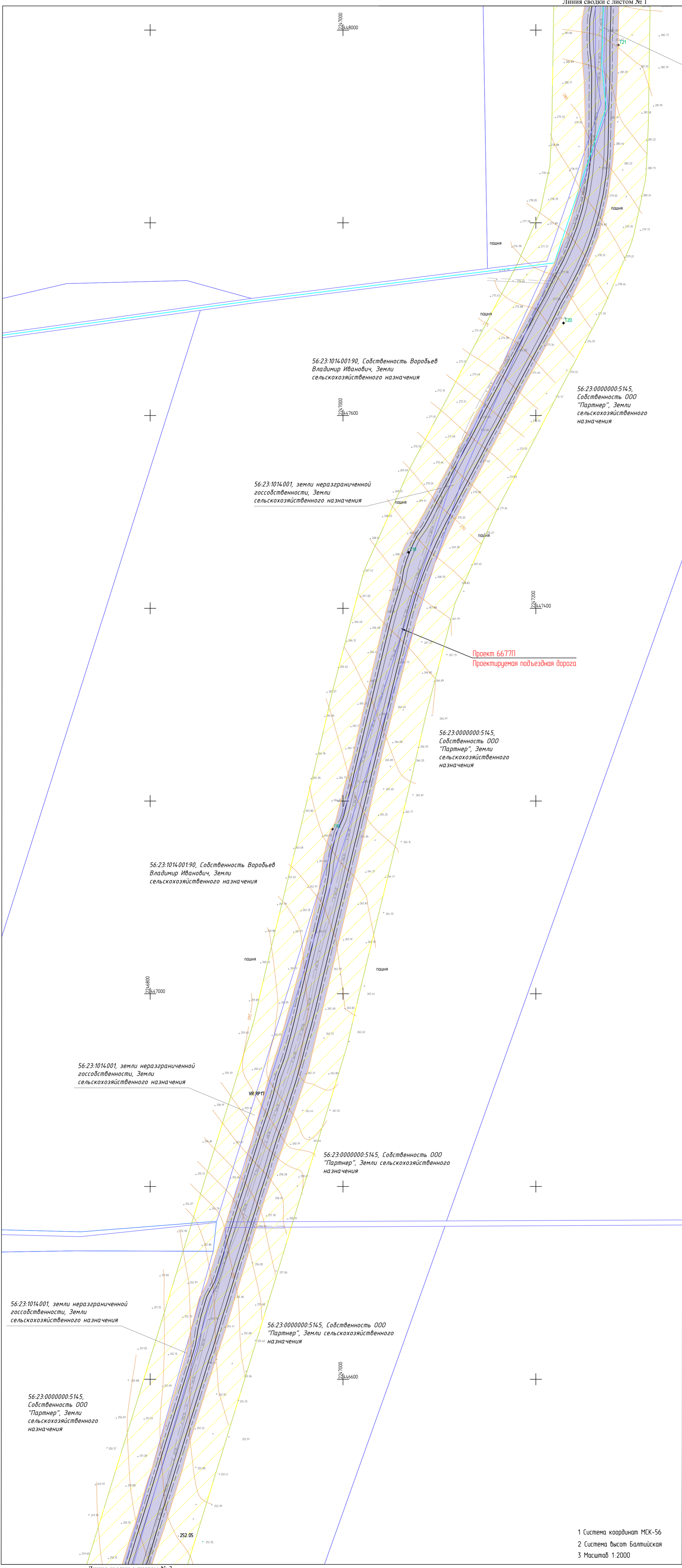
1. Система координат - МСК 56г.
2. Система высот - Балтийская
3. Сечение рельефа горизонталями через 1,0 м
4. Границы территорий в отношении которой осуществляется подготовка проекта планировки, установлены по внешним границам максимально удаленных от проектируемого маршрута прохождения линейных объектов зон с особыми условиями использования территории, которая подлежит установлению в связи с размещением линейного объекта. На участке проектирования такой зоной является зона с особыми условиями использования территории проектируемого выкидного трубопровода.

- 1 Система координат МСК-56
- 2 Система высот Балтийская
- 3 Масштаб 1:2000

<b>6677П-ПМТ-03-МО</b>					
Сбор нефти и газа со скважины 85 Мамалаевского месторождения Радовского участка недр					
Изм.	Кол.уч.	Лист	№ док.	Подпись	Дата
Разработал	Чудрабаев Р.А.	17	2020		
Проверил	Тумакова Л.С.	17	2020		
Раздел 6 Материалы по обоснованию проекта межевания территории. Графическая часть.			Стадия	Лист	Листов
Чертеж материалов по обоснованию проекта межевания территории Масштаб 1:2000			П	1	4
САМАРАНИПНЕФТЬ					



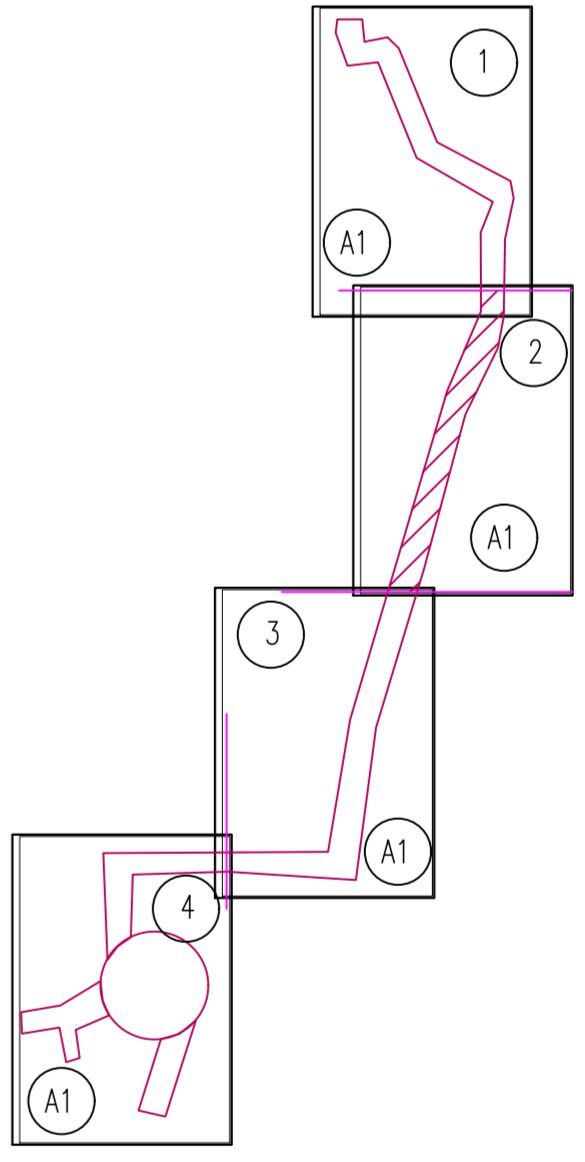
Линия сводки с листом № 1



УСЛОВНЫЕ ОБОЗНАЧЕНИЯ

Обозначение	Наименование
	Границы территорий в отношении которой осуществляется подготовка проекта планировки
	Граница зон планируемого размещения линейного объекта
	Трасса проектируемого трубопровода
	Трасса ВЛ-6 кВ
	Зона минимальных расстояний трубопровода от населенного пункта (75 м)
	Границы зон с особыми условиями использования территорий, подлежащие установлению в связи с размещением линейных объектов (охранная зона скважины 300м)
	граница зон планируемого размещения объектов капитального строительства, установленных ранее утвержденной документацией по планировке территории (существующие устанавливаемые и отменяемые красные линии)
	Границы зон с особыми условиями использования территорий, подлежащие установлению в связи с размещением линейных объектов (охранная зона ВЛ-6кВ - 10м от оси)
	Границы зон с особыми условиями использования территорий, подлежащие установлению в связи с размещением линейных объектов (охранная зона КЛ - 2м от оси)
	Границы зон с особыми условиями использования территорий, подлежащие установлению в связи с размещением линейных объектов (охранная зона выкидного трубопровода - 25м от оси)
	Границы зон с особыми условиями использования территорий, подлежащие установлению в связи с размещением линейных объектов (КТП - 25м)
	Границы зон с особыми условиями использования территорий, подлежащие установлению в связи с размещением линейных объектов (придорожная полоса автомобильной дороги)
	Граница земельных участков стоящие на кадастровом учёте в границах МО Перволюцкого п/с, Перволюцкого района, Оренбургской обл.
	Граница кадастровых кварталов
	Существующие коммуникации

Схема расположения листов

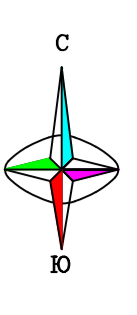


Примечание

1. Система координат - МСК 56г.
2. Система высот - Балтийская
3. Сечение рельефа горизонталями через 1,0 м
4. Границы территорий в отношении которой осуществляется подготовка проекта планировки, установлены по внешним границам максимально удаленных от проектируемого маршрута прохождения линейных объектов зон с особыми условиями использования территории, которая подлежит установлению в связи с размещением линейного объекта. На участке проектирования такой зоной является зона с особыми условиями использования территории проектируемого выкидного трубопровода.

6677П-ПМТ-03-МО				
Сбор нефти и газа со скважины 85 Мамалаевского месторождения Радовского участка нефр				
Изм.	Кол.уч.	Лист	№ док.	Подпись
Разработал	Урдабаев Р.А.	17	2020	
Проверил	Тумакова Л.С.	17	2020	
Раздел 6 Материалы по обоснованию проекта межевания территории. Графическая часть.				
Стадия	Лист	Листов		
П	2	4		
Чертеж материалов по обоснованию проекта межевания территории Масштаб 1:2000				

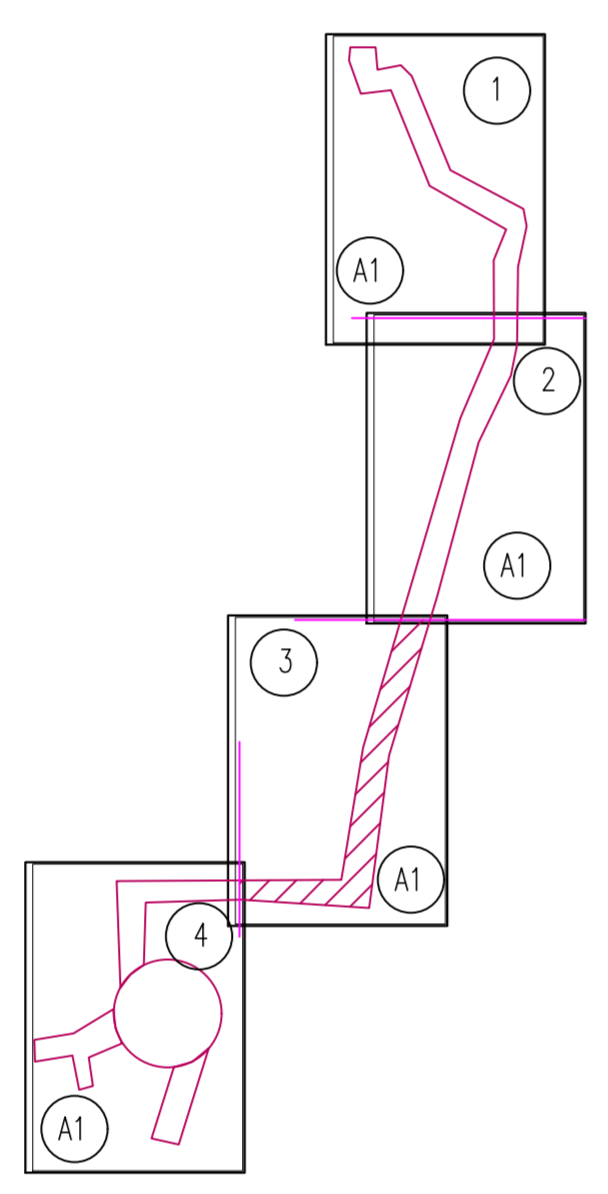
1 Система координат МСК-56  
2 Система высот Балтийская  
3 Масштаб 1:2000



**УСЛОВНЫЕ ОБОЗНАЧЕНИЯ**

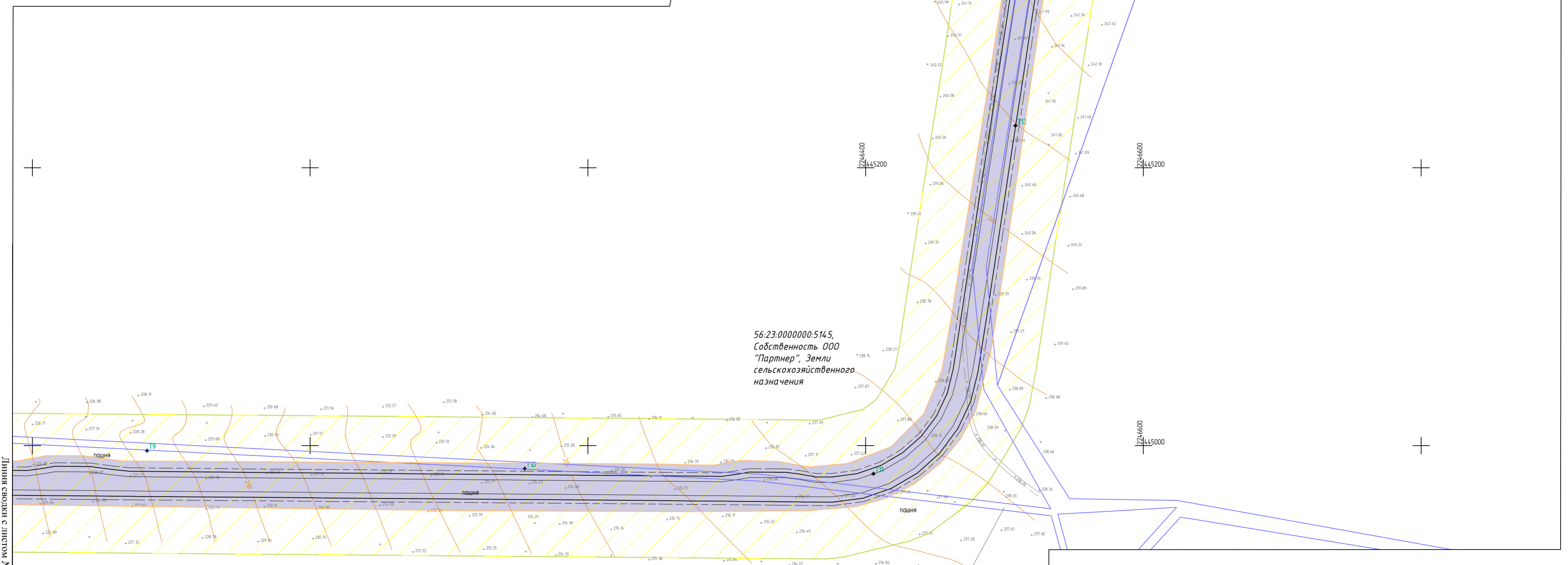
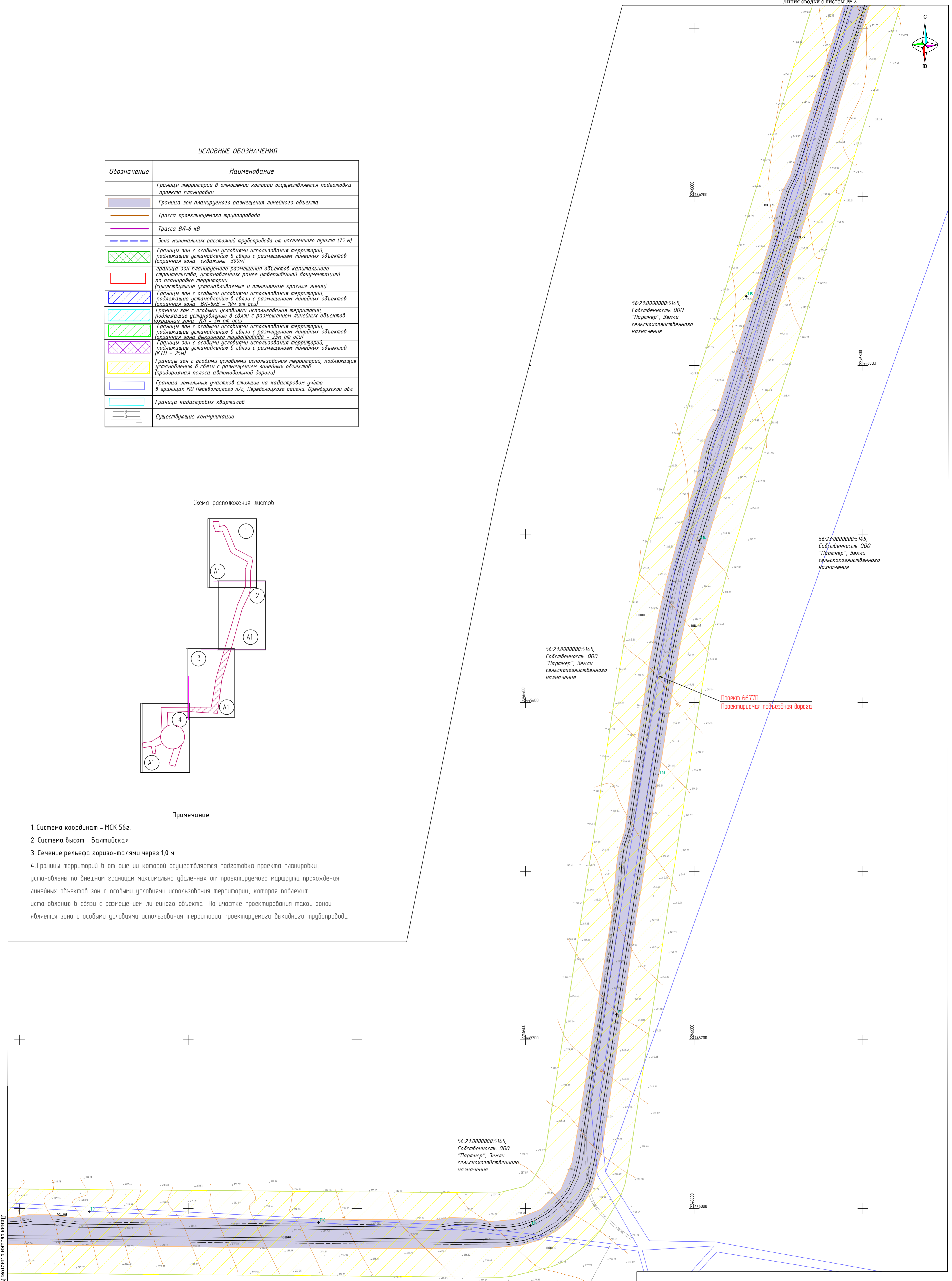
Обозначение	Наименование
	Границы территорий в отношении которой осуществляется подготовка проекта планировки
	Граница зон планируемого размещения линейного объекта
	Трасса проектируемого трубопровода
	Трасса ВЛ-6 кВ
	Зона минимальных расстояний трубопровода от населенного пункта (75 м)
	Границы зон с особыми условиями использования территорий, подлежащие установлению в связи с размещением линейных объектов (охранная зона скважины 300м)
	Граница зон планируемого размещения объектов капитального строительства, установленных ранее утвержденной документацией по планировке территории (существующие устанавливаемые и отменяемые красные линии)
	Границы зон с особыми условиями использования территорий, подлежащие установлению в связи с размещением линейных объектов (охранная зона ВЛ-6кВ - 10м от оси)
	Границы зон с особыми условиями использования территорий, подлежащие установлению в связи с размещением линейных объектов (охранная зона выкидного трубопровода - 25м от оси)
	Границы зон с особыми условиями использования территорий, подлежащие установлению в связи с размещением линейных объектов (охранная зона выкидного трубопровода - 25м от оси)
	Границы зон с особыми условиями использования территорий, подлежащие установлению в связи с размещением линейных объектов (КТП - 25м)
	Границы зон с особыми условиями использования территорий, подлежащие установлению в связи с размещением линейных объектов (придорожная полоса автомобильной дороги)
	Граница земельных участков стоящие на кадастровом учете в границах МО Переволоцкого п/с, Переволоцкого района, Оренбургской обл.
	Граница кадастровых кварталов
	Существующие коммуникации

Схема расположения листов



**Примечание**

1. Система координат - МСК 56.
2. Система высот - Балтийская
3. Сечение рельефа горизонталями через 1,0 м
4. Границы территорий в отношении которой осуществляется подготовка проекта планировки, установлены по внешним границам максимально удаленных от проектируемого маршрута прохождения линейных объектов зон с особыми условиями использования территории, которая подлежит установлению в связи с размещением линейного объекта. На участке проектирования такой зоной является зона с особыми условиями использования территории проектируемого выкидного трубопровода.

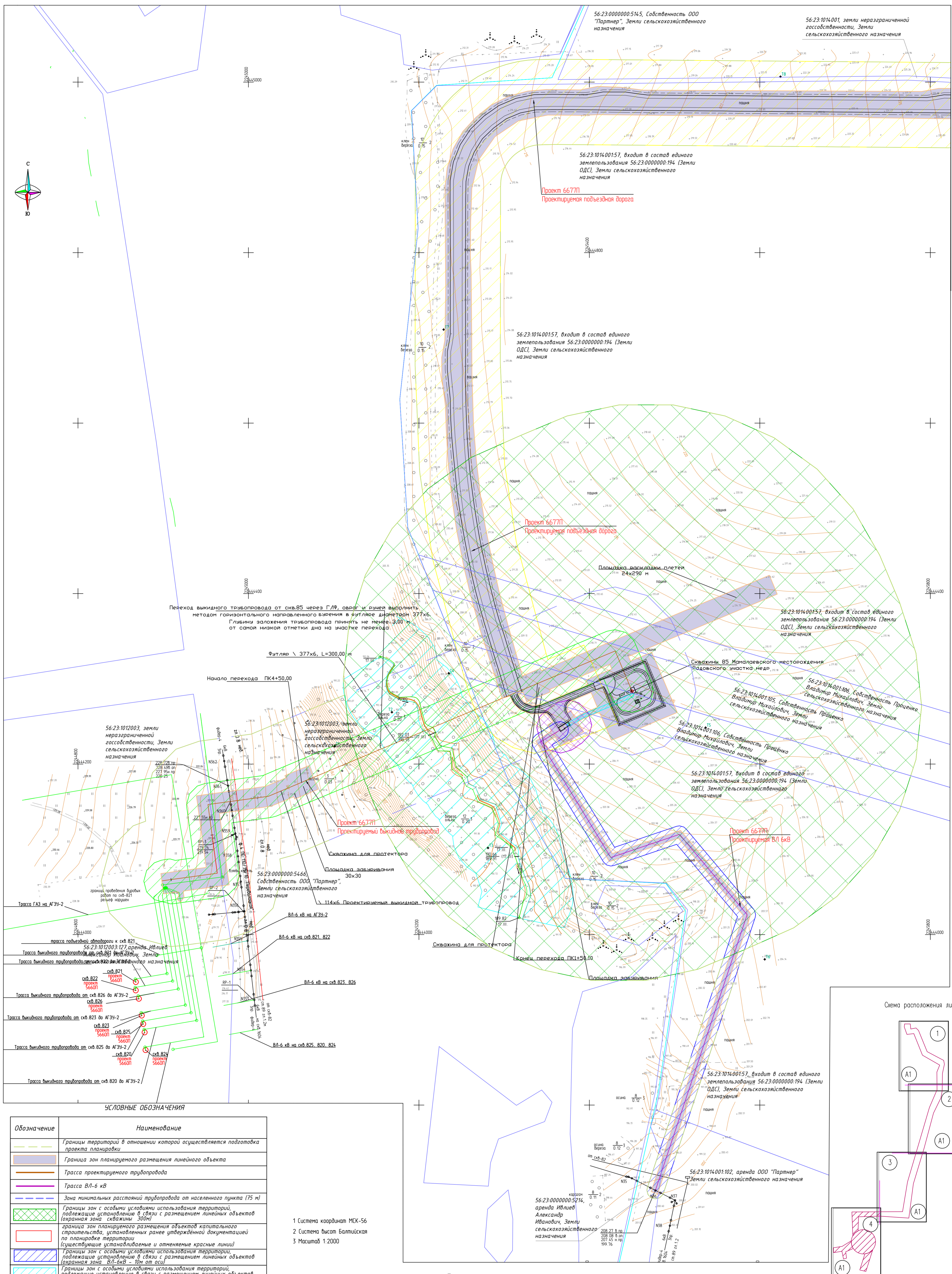
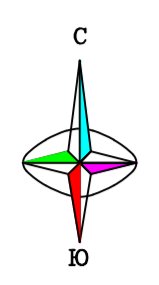


56:23:1014001:57, входит в состав единого землепользования 56:23:0000000:194 (Земли ОДС), Земли сельскохозяйственного назначения

56:23:1014001, земли неразграниченной государственности, Земли сельскохозяйственного назначения

- 1 Система координат МСК-56
- 2 Система высот Балтийская
- 3 Масштаб 1:2000

<b>6677П-ПМТ-03-МО</b>				
Сбор нефти и газа со скважины 85 Мамалиевского месторождения Радовского участка невр				
Изм.	Кол.уч.	Лист	№ док.	Подпись
Разработал	Урдабаев Р.А.	07	2020	
Проверил	Тумакова Л.С.	07	2020	
Раздел 6 Материалы по обоснованию проекта межевания территории. Графическая часть.				
Статус	Лист	Листов		
П	3	4		
Чертеж материалов по обоснованию проекта межевания территории Масштаб 1:2000				



Переход выкидного трубопровода от скв.85 через ГЛФ, овраг и речку выполнить методом горизонтального направленного бурения в футляре диаметром 377х6. Глубины заложения трубопровода принять не менее 3,00 м от самой низкой отметки дна на участке перехода.

Футляр  $\lambda$  377х6, L=300,00 м

Начало перехода ПК4+50,00

Футляр  $\lambda$  377х6, L=300,00 м

Площадка раскладки плетей 24х290 м

Скважины 85 Мамаларского месторождения Радовского участка недр

Скважина для протектора

Площадка обслуживания 30х30

114х6. Проектируемая выкидная труба

Скважина для протектора

Площадка обслуживания

Скважина для протектора

56:23:1012003, земли неразграниченной государственности, Земли сельскохозяйственного назначения

56:23:1012003, земли неразграниченной государственности, Земли сельскохозяйственного назначения

56:23:101400157, входит в состав единого землепользования 56:23:0000000.194 (Земли ОДС), Земли сельскохозяйственного назначения

56:23:101400105, Собственность Прощенко Владимир Михайлович, Земли сельскохозяйственного назначения

56:23:101400106, Собственность Прощенко Владимир Михайлович, Земли сельскохозяйственного назначения

56:23:101400157, входит в состав единого землепользования 56:23:0000000.194 (Земли ОДС), Земли сельскохозяйственного назначения

56:23:101400157, входит в состав единого землепользования 56:23:0000000.194 (Земли ОДС), Земли сельскохозяйственного назначения

56:23:101400102, аренда ООО "Партнер" Земли сельскохозяйственного назначения

56:23:0000000.5214, аренда Ивлеев Александр Иванович, Земли сельскохозяйственного назначения

УСЛОВНЫЕ ОБОЗНАЧЕНИЯ

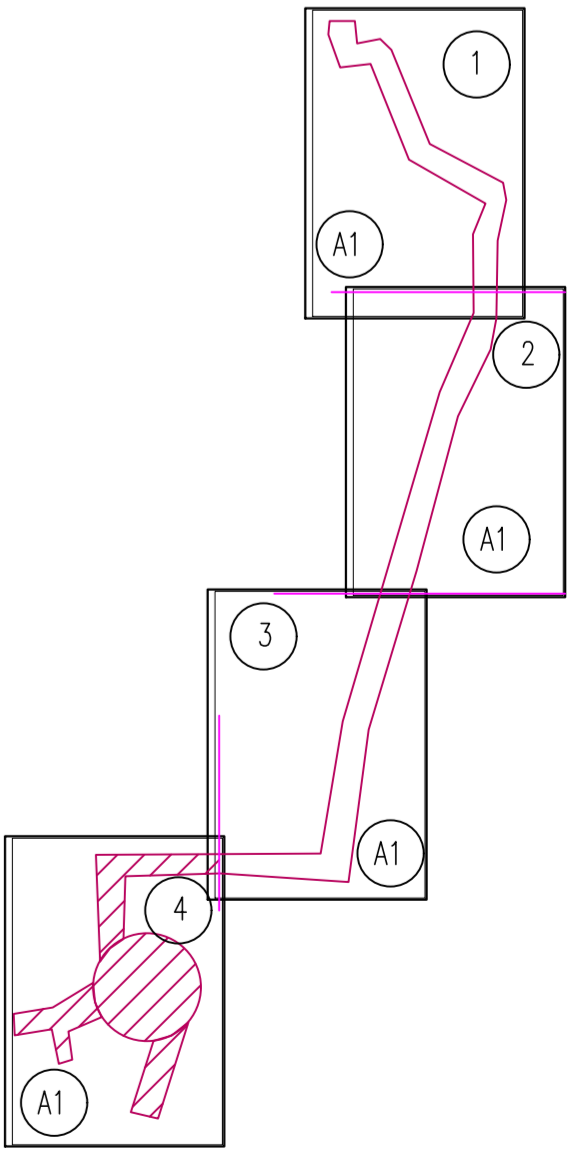
Обозначение	Наименование
	Границы территории в отношении которой осуществляется подготовка проекта планировки
	Граница зон планируемого размещения линейного объекта
	Трасса проектируемого трубопровода
	Трасса ВЛ-6 кв
	Зона минимальных расстояний трубопровода от населенного пункта (75 м)
	Границы зон с особыми условиями использования территорий, подлежащие установлению в связи с размещением линейных объектов (охранная зона скважины 300м)
	Границы зон планируемого размещения объектов капитального строительства, установленные ранее утвержденной документацией по планировке территории (существующие устанавливаемые и отменяемые красные линии)
	Границы зон с особыми условиями использования территорий, подлежащие установлению в связи с размещением линейных объектов (охранная зона - 10м от оси)
	Границы зон с особыми условиями использования территорий, подлежащие установлению в связи с размещением линейных объектов (охранная зона - 4м от оси)
	Границы зон с особыми условиями использования территорий, подлежащие установлению в связи с размещением линейных объектов (охранная зона выкидного трубопровода - 25м от оси)
	Границы зон с особыми условиями использования территорий, подлежащие установлению в связи с размещением линейных объектов (придорожная полоса автомобильной дороги)
	Границы зон с особыми условиями использования территорий, подлежащие установлению в связи с размещением линейных объектов (КТП - 25м)
	Границы зон с особыми условиями использования территорий, подлежащие установлению в связи с размещением линейных объектов (придорожная полоса автомобильной дороги)
	Граница земельных участков стоящие на кадастровом учете в границах МО Перволюцкого п/с, Перволюцкого района, Оренбургской обл.
	Граница кадастровых кварталов
	Существующие коммуникации

- 1 Система координат МСК-56
- 2 Система высот Балтийская
- 3 Масштаб 1:2000

Примечание

- 1. Система координат - МСК 56.
- 2. Система высот - Балтийская
- 3. Сечение рельефа горизонтальными через 1,0 м
- 4. Границы территорий в отношении которой осуществляется подготовка проекта планировки, установлены по внешним границам максимально удаленных от проектируемого маршрута прохождения линейных объектов зон с особыми условиями использования территорий, которая подлежит установлению в связи с размещением линейного объекта. На участке проектирования такой зоной является зона с особыми условиями использования территории проектируемого выкидного трубопровода.

Схема расположения листов



6677П-ПМТ-03-МО				
Сбор нефти и газа со скважины 85 Мамаларского месторождения Радовского участка недр				
Изм.	Кол.уч.	Лист	№ док.	Подпись
Разработал	Утвердил	Р.А.	07.2020	
Проверил	Тумаков	Л.С.	07.2020	
Раздел 6				
Материалы по обоснованию проекта				
межевания территории. Графическая часть.				
Стадия	Лист	Листов		
П	4	4		
Чертеж материалов по обоснованию проекта				
межевания территории				
Масштаб 1:2000				
САМАРАНИПНЕФТЬ				
Формат А1				