



**ОБЩЕСТВО С ОГРАНИЧЕННОЙ ОТВЕТСТВЕННОСТЬЮ**  
**«САМАРСКИЙ НАУЧНО-ИССЛЕДОВАТЕЛЬСКИЙ И ПРОЕКТНЫЙ ИНСТИТУТ НЕФТЕДОБЫЧИ»**  
(ООО «СамарНИПИнефть»)

3634П «Строительство комплекса объектов газовой инфраструктуры на Донецко-Сыртовском и Восточно-Капитоновском месторождениях» на территории муниципальных образований Адамовский, Мамалаевский, Донецкий, Южноуральский сельсоветы и Переволоцкий поссовет Переволоцкого района Оренбургской области

Проект межевания территории. 3634П.

раздел 5 «Основная часть проекта межевания территории»

раздел 6 «Материалы по обоснованию проекта межевания территории»

**3634П-ПП-137.000.000-ПЗУ-3**



**ОБЩЕСТВО С ОГРАНИЧЕННОЙ ОТВЕТСТВЕННОСТЬЮ**  
**«САМАРСКИЙ НАУЧНО-ИССЛЕДОВАТЕЛЬСКИЙ И ПРОЕКТНЫЙ ИНСТИТУТ НЕФТЕДОБЫЧИ»**  
(ООО «СамарНИПИнефть»)

3634П «Строительство комплекса объектов газовой инфраструктуры на Донецко-Сыртовском и Восточно-Капитоновском месторождениях» на территории муниципальных образований Адамовский, Мамалаевский, Донецкий, Южноуральский сельсоветы и Переволоцкий поссовет Переволоцкого района Оренбургской области

Проект межевания территории. 3634П.

раздел 5 «Основная часть проекта межевания территории»  
раздел 6 «Материалы по обоснованию проекта межевания территории»

**3634П-ПП-137.000.000-ПЗУ-3**

Главный инженер  
Главный инженер проекта



Кашаев Д.В.  
Новиков В.В.

В разработке технической документации (основных проектных решений) принимали участие специалисты:

Отдел землеустроительных работ:

Начальник отдела



В.Б. Явкина

Исполнитель



О.В. Музалевская

Взам. инв. №							3634П-ПП-137.000.000-ПЗУ-3	Стадия	Лист	Листов
Подпись и дата	Изм.	Копуч	Лист	№док	Подп.	Дата	Проект межевания территории. 3634П			
Инв. № подл.							САМАРАНИПНЕФТЬ			
	Н.контроль									
	ГИП						Явкина			

## Состав документации по планировке территории

Номер тома	Обозначение	Наименование
1	3634П-ПП-137.000.000-ПЗУ-1	<b>Проект планировки территории</b> Основная часть Раздел 1. Проект планировки территории. Графические материалы
2	3634П-ПП-137.000.000-ПЗУ-2	Раздел 2. Положение о размещении линейного объекта <b>Материалы по обоснованию</b> Раздел 3. Материалы по обоснованию проекта планировки территории. Графические материалы
3	3634П-ПП-137.000.000-ПЗУ-3	Раздел 4. Материалы по обоснованию проекта планировки территории. Пояснительная записка <b>Проект межевания территории</b> Основная часть Раздел 5. Основная часть. Чертеж межевания территории основной части Материалы по обоснованию



---

## Содержание

<b>5 Основная часть проекта межевания территории .....</b>	<b>5.3</b>
5.1 Графическая часть проекта межевания территории .....	5.3
5.2 Перечень и сведения о площади образуемых земельных участков, в том числе возможные способы их образования .....	5.4
5.3 Целевое назначение лесов, вид (виды) разрешенного использования лесного участка, количественные и качественные характеристики лесного участка, сведения о нахождении лесного участка в границах особо защищенных участков лесов .....	5.1
5.4 Перечень и сведения о площади образуемых земельных участков, которые будут отнесены к территориям общего пользования или имуществу общего пользования, в том числе в отношении которых предполагаются резервирование и (или) изъятие для государственных или муниципальных нужд .....	5.1
5.1 Вид разрешенного использования образуемых земельных участков в соответствии с проектом планировки территории .....	5.2

## 5 Основная часть проекта межевания территории

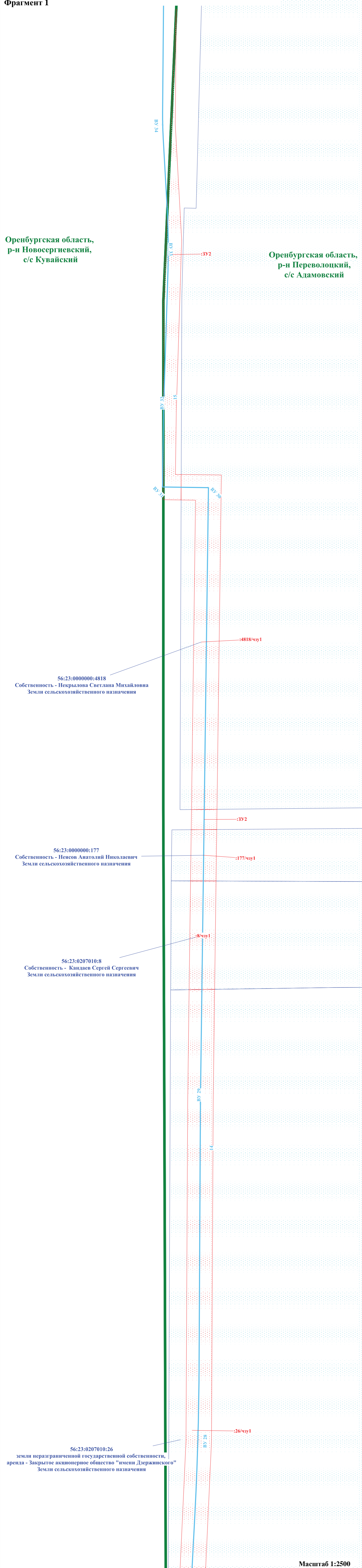
### 5.1 Графическая часть проекта межевания территории

№ п/п	Наименование документа в составе графической части	Количество листов	Примечание
1	Чертеж межевания территории	1	–


Фрагмент 1

Оренбургская область,  
р-н Новосергиевский,  
с/с Кувайский

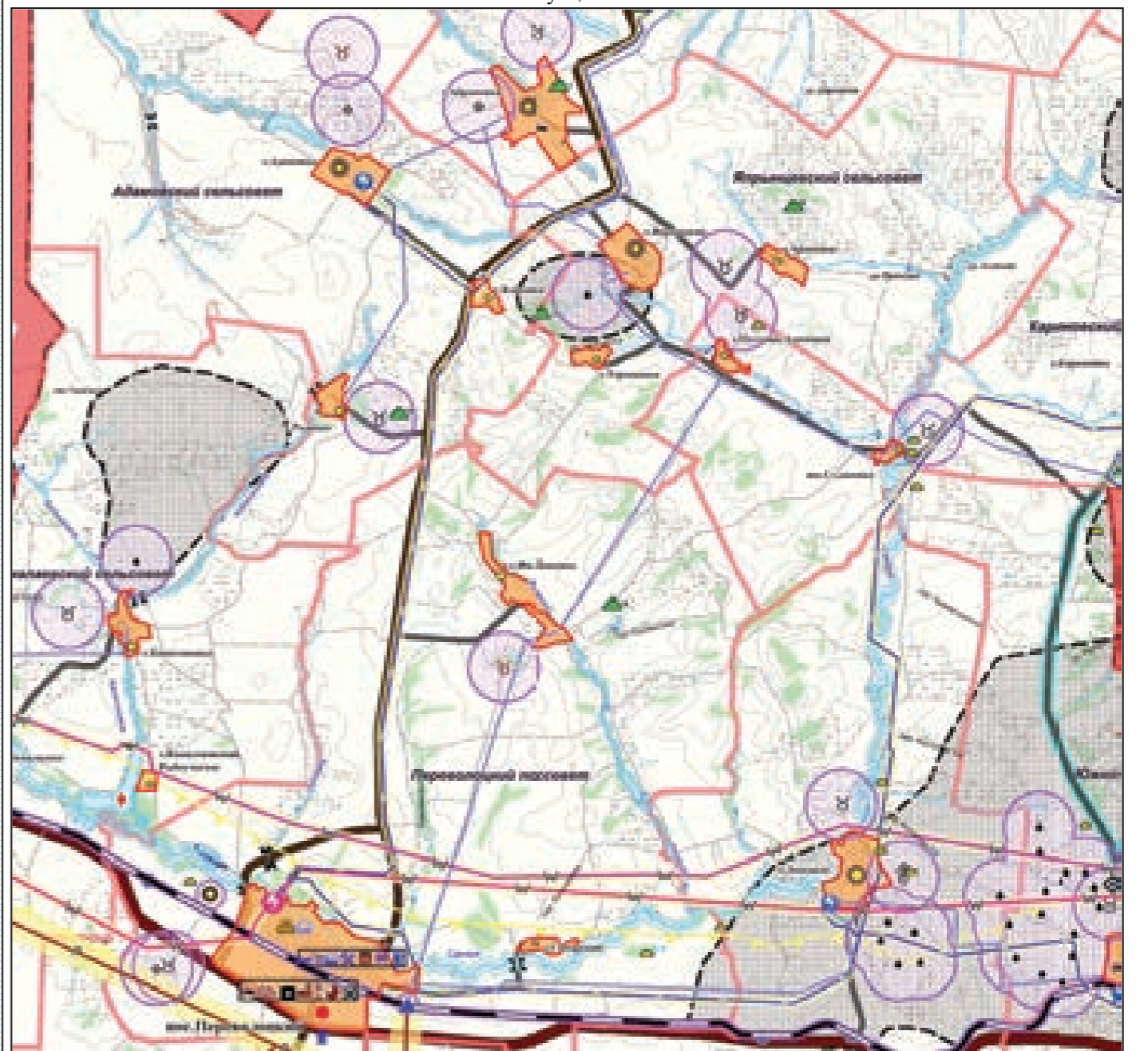
Оренбургская область,  
р-н Переволочский,  
с/с Адамовский



Фрагмент 2



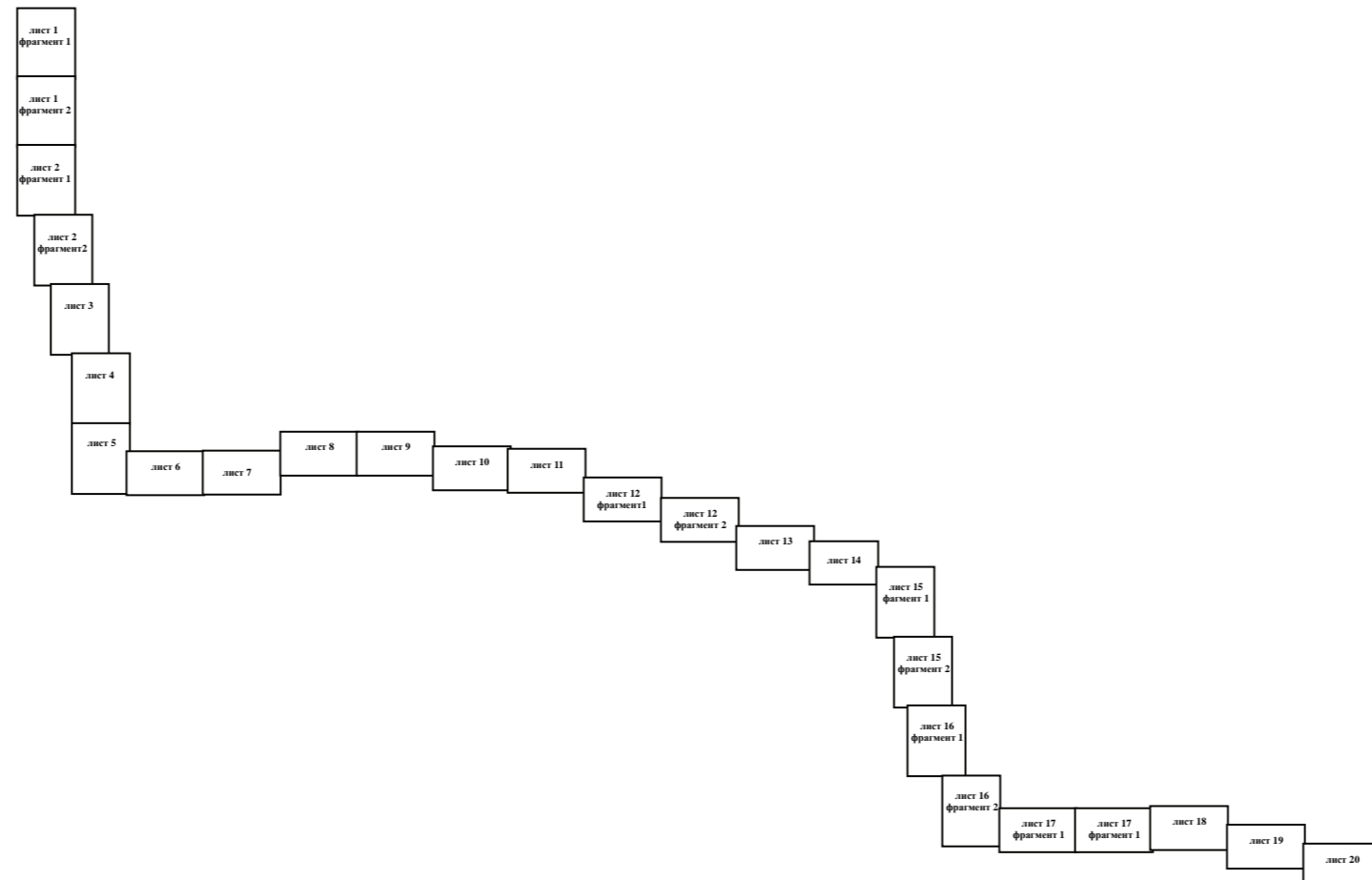
Ситуационный план



**Условные обозначения:**

- Границы образуемых земельных участков и их частей;
- Границы земель государственного лесного фонда;
- Граница и номер земельного участка, учтенного в ГКН;
- Трасса проектируемого газопровода;
- Трасса проектируемой ВЛ-6 кВ;
- Трасса проектируемого нефтепровода;
- Существующие трассы ВЛ;
- Существующие подземные кабели связи;
- Границы муниципальных образований поселений.

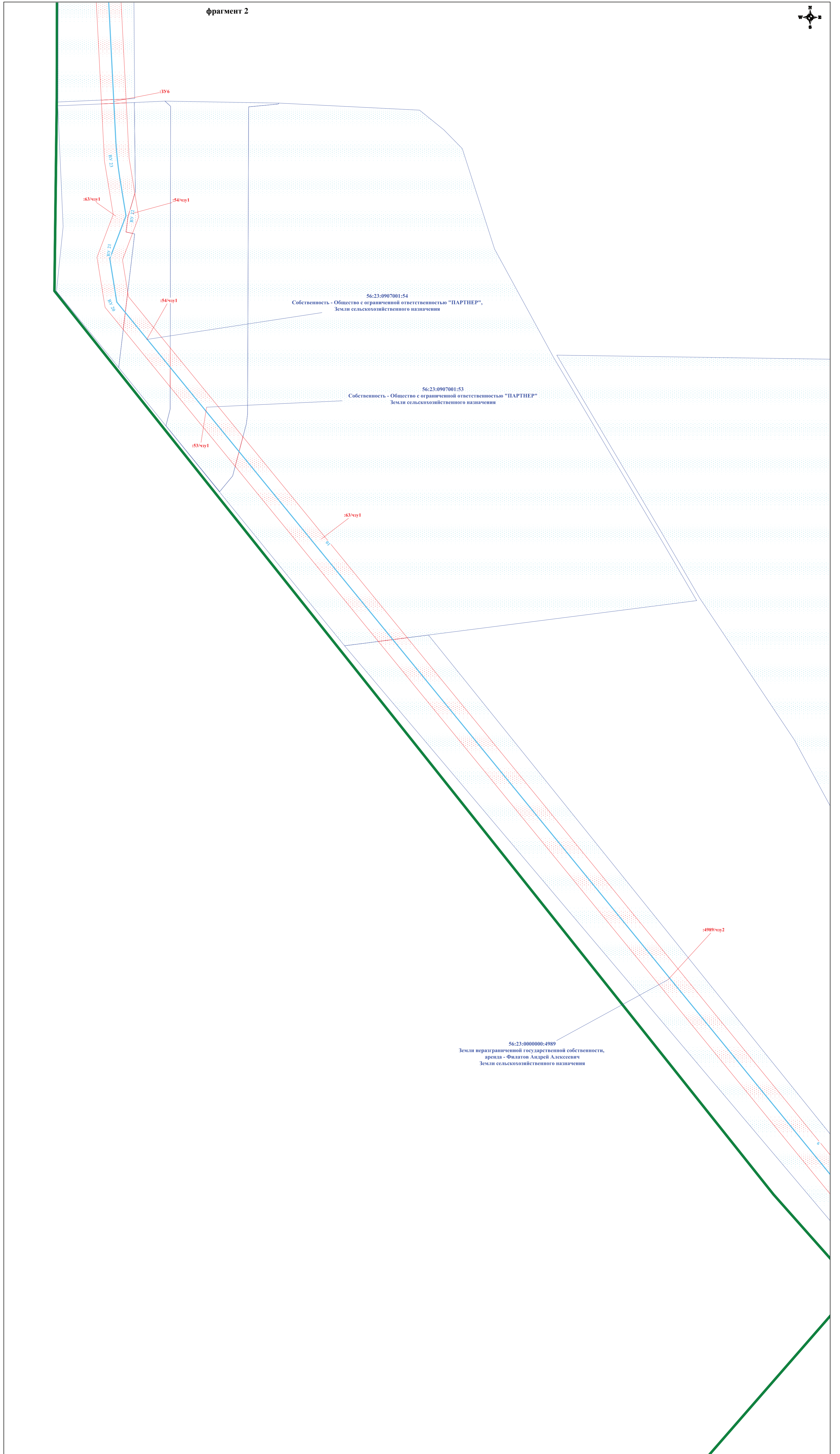
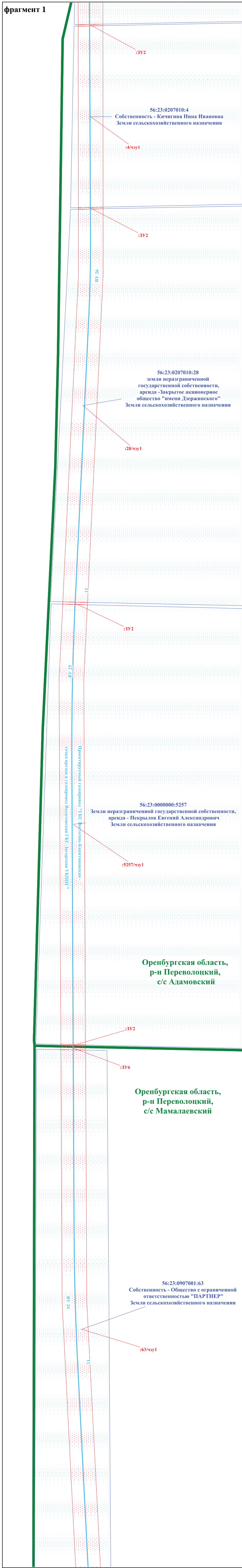

Схема расположения листов



Заказчик : АО «Оренбургнефть»				Проект межевания территории для строительства объекта АО "Оренбургнефть", 3634П «Создание комплекса объектов газовой инфраструктуры на территории муниципальных образований Адамовского, Мангалевского, Денецкого, Ключеварского сельсоветов и Переволочского поссовета Переволочского района Оренбургской области				
Изм.	Лист	№ документа	Подпись	Дата	Проект межевания территории. Графическая часть	Стадия	Лист	Листов
			Якина В.Б.	2018.05.15		П	1	20
Н.контроль				Чертеж межевания территории		ООО «СанарНИПнефть»		

фрагмент 1


фрагмент 2



Масштаб 1:2500

Заказчик : АО «Оренбургнефть»				Проект межевания территории для строительства объекта АО "Оренбургнефть". ЗСЗП «Проектирование комплекса объектов газовой инфраструктуры на Донечско-Суровиков и Восточно-Калитинской месторождениях, расположенных на территории муниципальных образований Адамовского, Мамалаевского, Донечского, Кинжуровского сельсоветов и Переволочского поселения Переволочского района Оренбургской области				
Изм.	Лист	№ документа	Подпись	Дата	Проект межевания территории. Графическая часть	Стадия	Лист	Листов
Разработал	Муралева С.В.		<i>С.В. Муралева</i>			п	2	20
Нач. отдела	Явчина В.В.		<i>В.В. Явчина</i>		Чертеж межевания территории	ООО «СанарНИПИнефть»		
Н. контроль								





Масштаб 1:2500

Заказчик : АО «Оренбургнефть»				Проект межевания территории для строительства объекта АО «Оренбургнефть», ЗСЗП «Горнолыжный комплекс объектов газовой инфраструктуры на Донецко-Сурябицком и Восточно-Калитинском месторождениях, расположенном на территории муниципальных образований Азововского, Мамалевацкого, Донецкого, Киндюрацкого сельсоветов и Переволочского поссовета Переволочского района Оренбургской области				
Изм.	Лист	№ документа	Подпись	Дата	Проект межевания территории, Графическая часть	Стадия	Лист	Листов
Разработал	Муралева О.В.		<i>Муралева</i>			п	3	20
Нач. отдела	Явчина В.Б.		<i>Явчина</i>		Чертеж межевания территории	ООО «СанарНИПИнефть»		
Н. контроль								



56:23:0907001:59  
Собственность - Веточкина Юлия Сергеевна,  
аренда - Общество с ограниченной ответственностью "ПАРТНЕР"  
Земли сельскохозяйственного назначения

56:23:0907001:18  
Собственность - Акашев Виктор Викторович  
Земли сельскохозяйственного назначения

56:23:0000000:211  
Земли общей долевой собственности,  
аренда - Фаткин Дмитрий Андреевич  
Земли сельскохозяйственного назначения

:33У6

:58УчУ1

:33У6

:18УчУ1

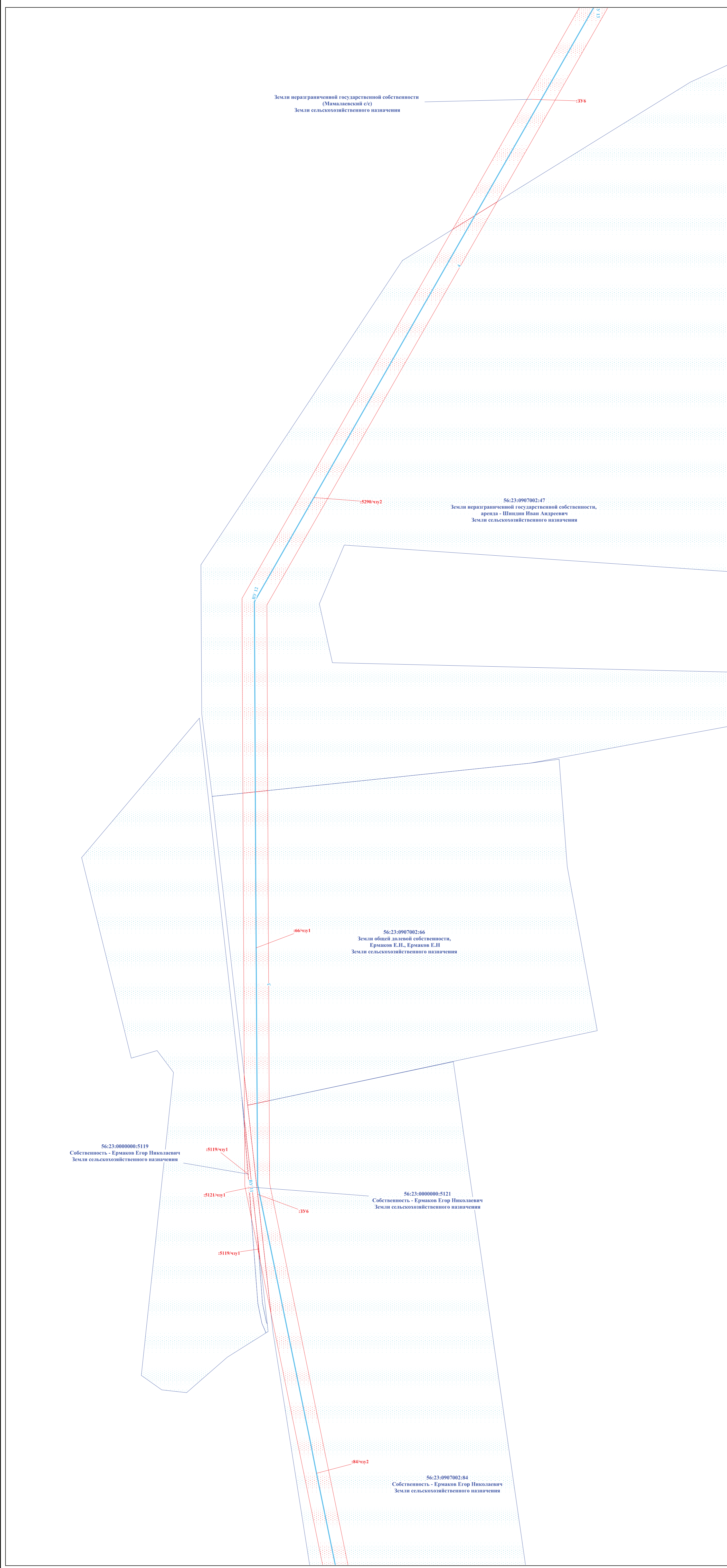
:33У6

:55УчУ1

:211УчУ1

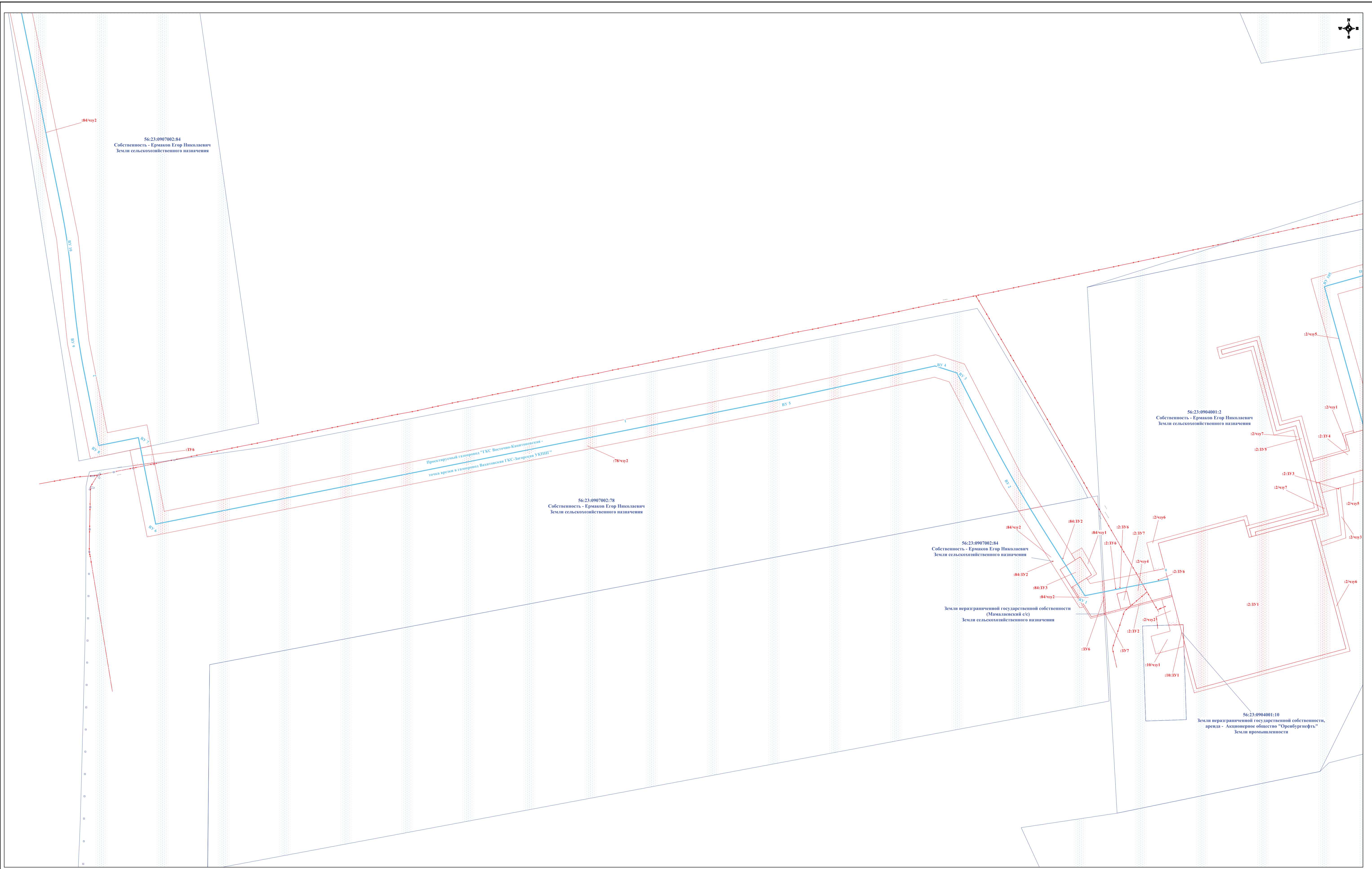
Масштаб 1:2500

Заказчик : АО «Оренбургнефть»				Проект межевания территории для строительства объекта АО «Оренбургнефть», 3834П «Планирование комплекса объектов газовой инфраструктуры на Демочкин-Сурябинском и Восточно-Калитинском месторождениях, расположенной на территории муниципальных образований Адамовского, Мангазейского, Донецкого, Киншаровского сельсоветов и Переволочского поселения Переволочского района Оренбургской области				
Изм.	Лист	№ документа	Подпись	Дата	Проект межевания территории, Графическая часть	Стадия	Лист	Листов
Разработал	Муралевская О.В.		<i>Муралевская</i>			п	4	20
Нач. отдела	Явчина В.В.		<i>Явчина</i>		Чертеж межевания территории	ООО «СанарНИПИнефть»		
Н. контроль								



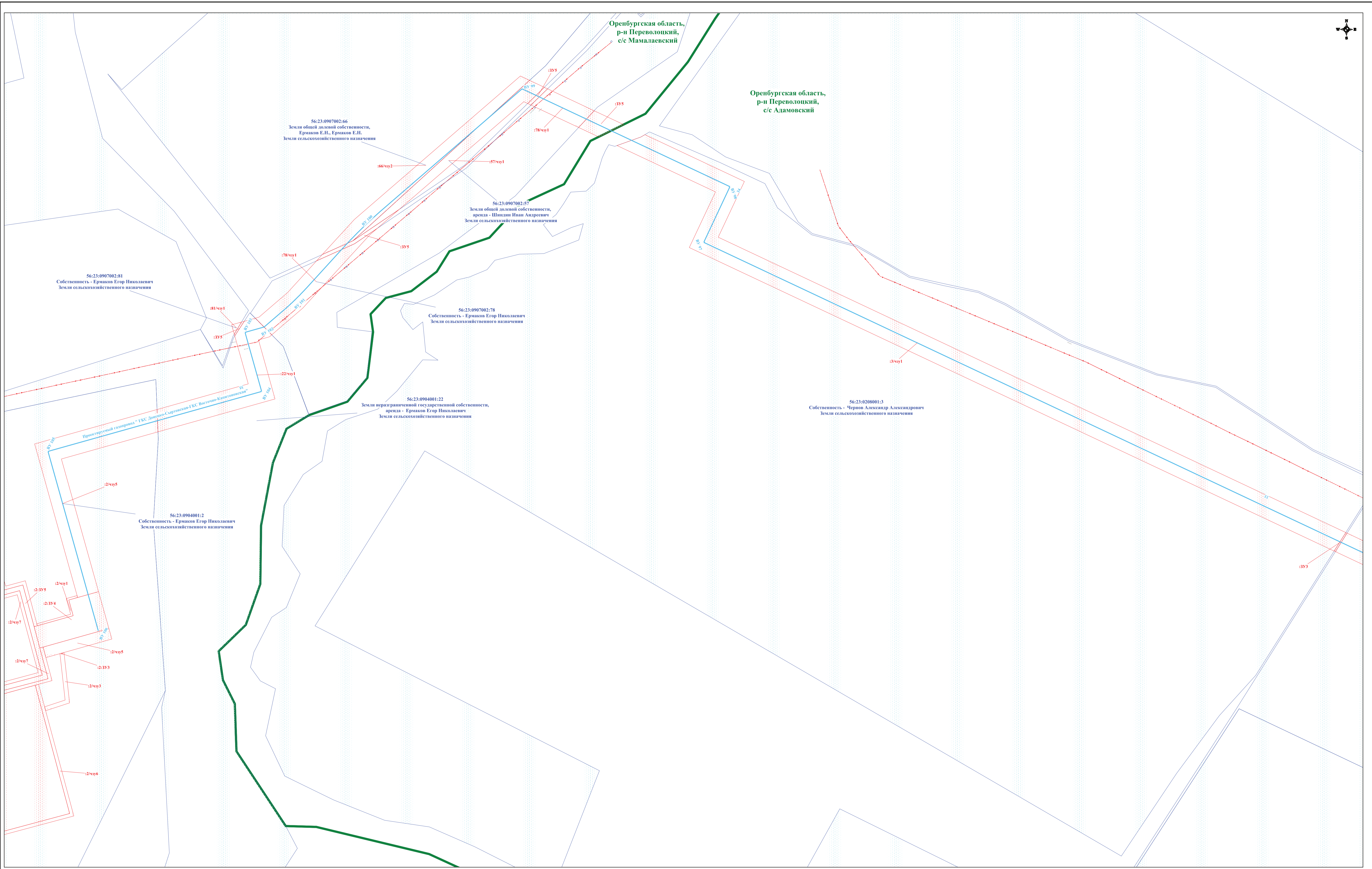
Заказчик : АО «Оренбургнефть»				Проект межевания территории для строительства объекта АО «Оренбургнефть», 3534П «Горнолыжный комплекс объектов газовой инфраструктуры на Донецко-Сурьяковск и Восточно-Калитинской месторождениях, расположенных на территории муниципальных образований Адамовского, Мамалевского, Донецкого, Кинжуровского сельсоветов и Переволочского поселения Переволочского района Оренбургской области			
Изм.	Лист	№ документа	Подпись	Дата	Стадия	Лист	Листов
Разработал	Муралева О.В.		<i>О.В. Муралева</i>		Проект межевания территории. Графическая часть	п	5 / 20
Нач. отдела	Явчина В.В.		<i>В.В. Явчина</i>				
Н. контроль					Чертеж межевания территории		ООО «СанарНИПИнефть»



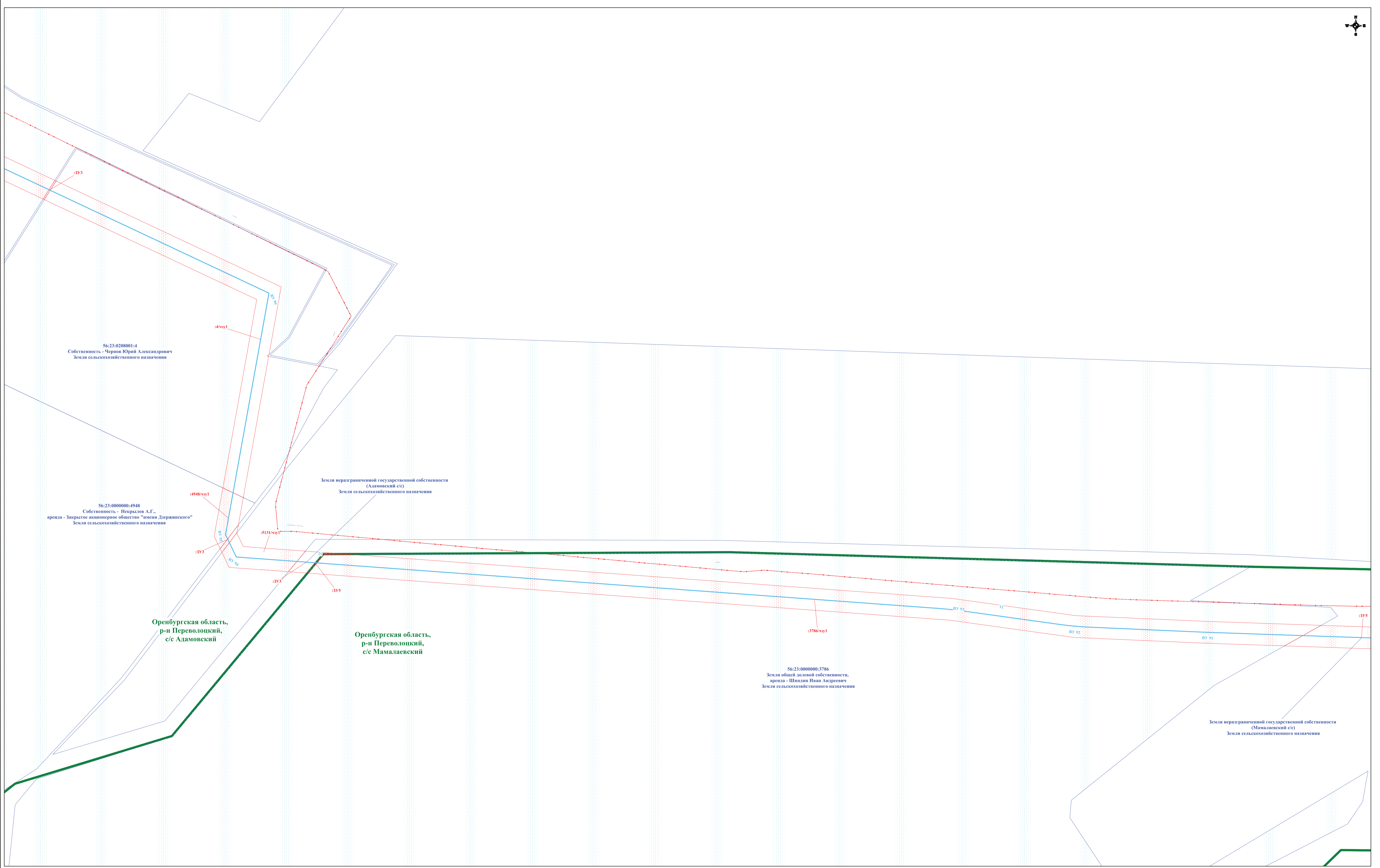


Заказчик : АО «Оренбургнефть»					Проект нежизненной территории для строительства объекта АО "Оренбургнефть", 3634п «Строительство комплекса объектов газовой инфраструктуры на территории Сырвадской и Восточно-Калитинской месторождений», расположенному на территории муниципальных образований Адамовского, Мамалейвского, Донецкого, Южноуральского сельсоветов и Первоуральского поссовета Первоуральского района Оренбургской области			
Изм.	Лист	№ документа	Подпись	Дата	Проект межевания территории. Графическая часть	Стандия	Лист	Листов
Разработал	Музалевская О.В.		<i>Музалевская О.В.</i>			П	6	20
Нач. отдела	Якина В.В.		<i>Якина В.В.</i>		Чертеж межевания территории	ООО «СанарНИПИнефть»		
Н.контр.оль								





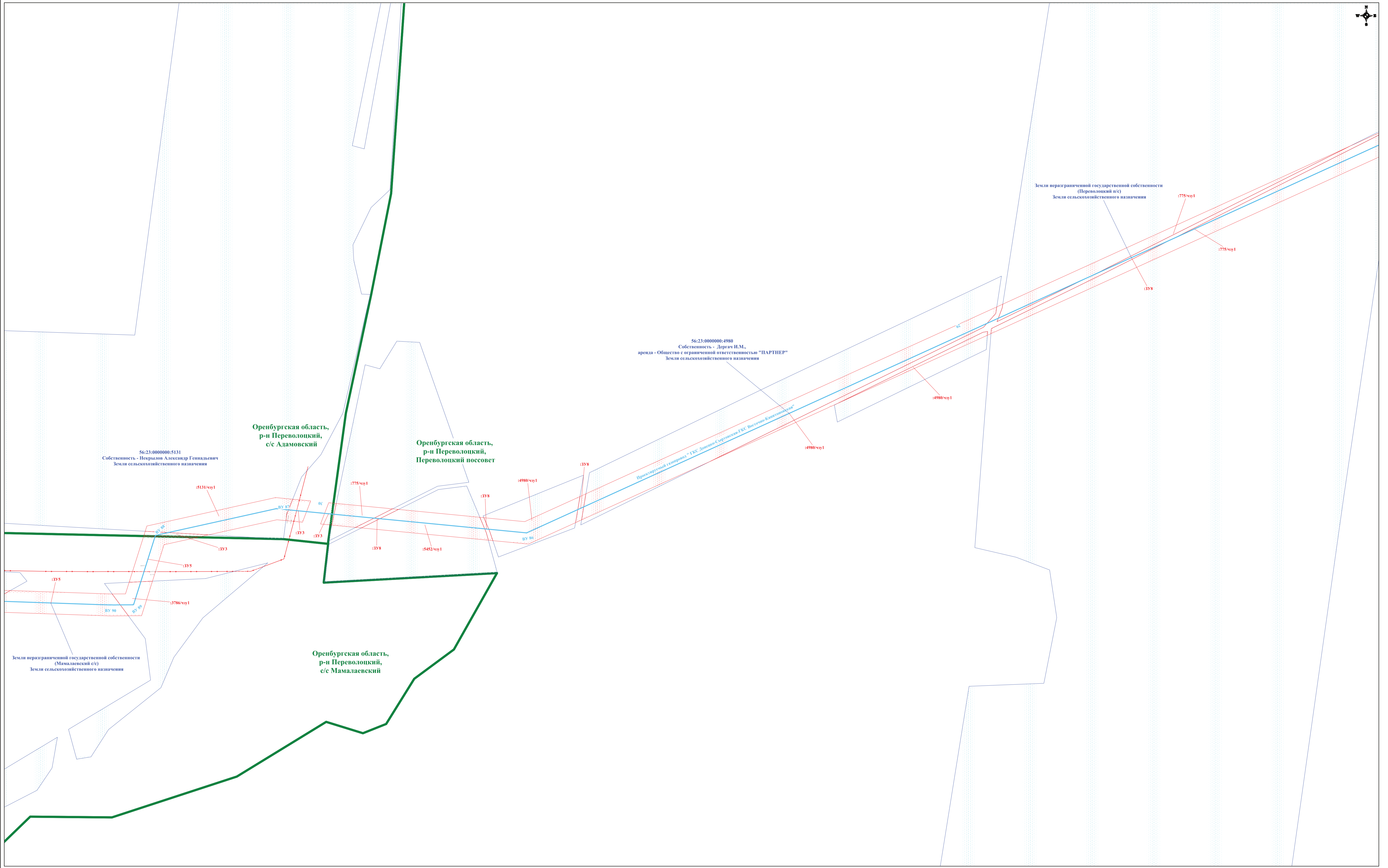
Заказчик : АО «Оренбургнефть»				Проект межевания территории для строительства объекта АО "Оренбургнефть" 3634П «Строительство комплекса объектов газовой инфраструктурой на территории муниципальных образований Адамовского, Мамалаевского, Денецкого, Южноуральского сельсоветов и Переволочского поссовета Переволочского района Оренбургской области				
Изм.	Лист	№ документа	Подпись	Дата	Проект межевания территории. Графическая часть	Стадия	Лист	Листов
Разработал		Музыльбека О.В.	<i>Музыльбека О.В.</i>			П	7	20
Нач. отдела		Якина В.В.	<i>Якина В.В.</i>		Чертеж межевания территории	ООО «СанарНИПИнефть»		
Н.контроль								



Масштаб 1:2500

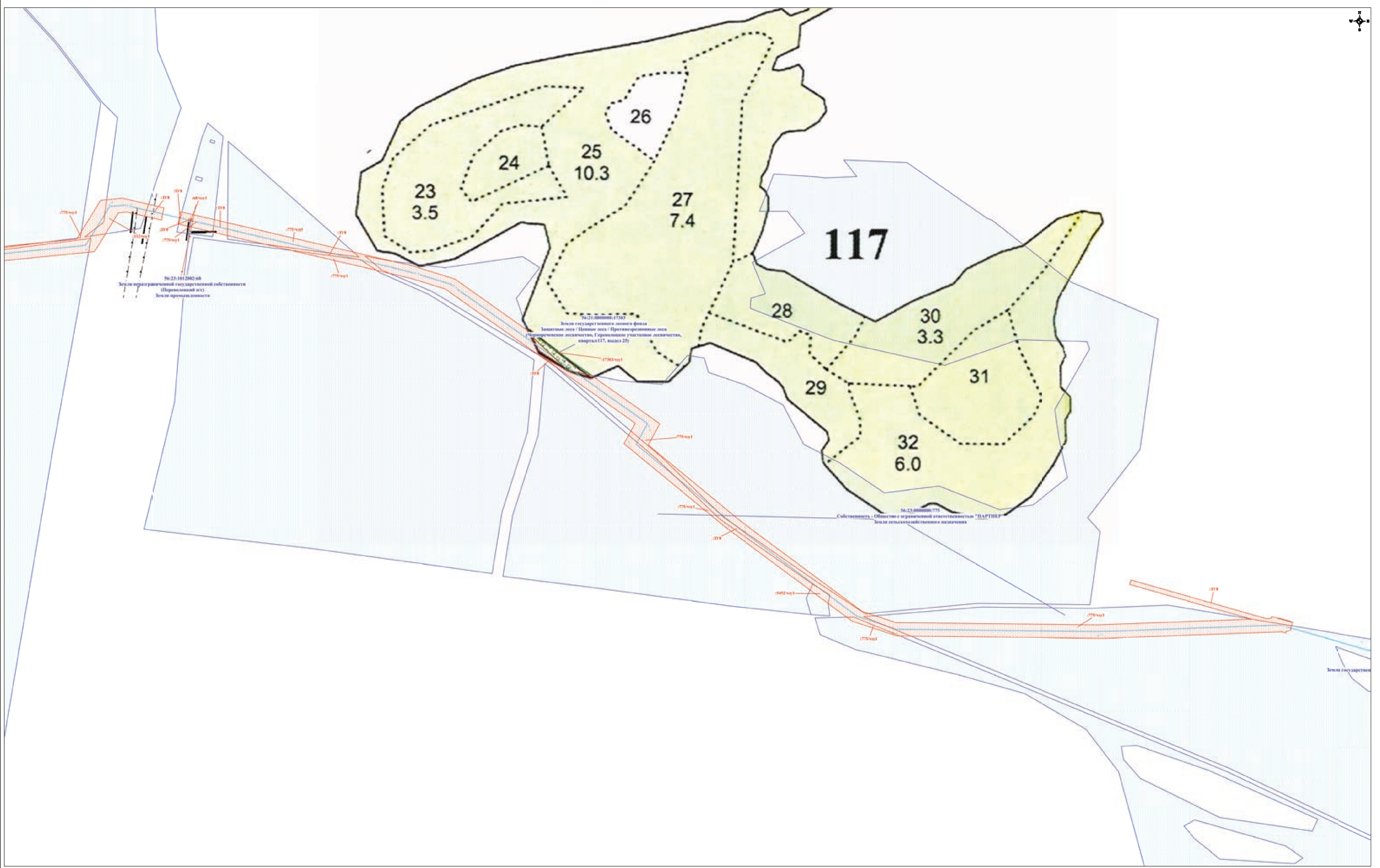
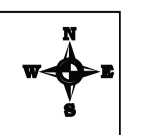
Заказчик : АО «Оренбургнефть»					Проект межевания территории для строительства объекта АО "Оренбургнефть": 363АП «Спрингфилд» комплекса объектов газовой инфраструктуры на Донецко-Сурьском и Восточно-Капitanовском месторождениях, расположенному на территории муниципальных образований Адамовского, Мамалаевского, Донецкого, Южноуральского сельсоветов и Переволочского поссовета Переволочкого района Оренбургской области			
Изм.	Лист	№ документа	Подпись	Дата	Проект межевания территории. Графическая часть	Стадия	Лист	Листов
Разработал		Музалевская О.В.	<i>Музалевская О.В.</i>			п	8	20
Нач. отдела		Якина В.В.	<i>Якина В.В.</i>		Чертеж межевания территории	000 «СанарНИПнефть»		
Н.контроль								





Масштаб 1:2500

Заказчик : АО «Оренбургнефть»					Проект межевания территории для строительства объекта АО "Оренбургнефть", 3634П «Строительство комплекса объектов газовой инфраструктуры на Давыдовском и Восточно-Камышловском месторождениях», расположенному на территории муниципальных образований Адамовского, Мамалаевского, Давыдовского, Южноуральского сельсоветов и Переволочного поссовета Переволочного района Оренбургской области			
Изм.	Лист	№ документа	Подпись	Дата	Проект межевания территории. Графическая часть	Стадия	Лист	Листов
Разработал	Музалевская О.В.		<i>Музалевская О.В.</i>			П	9	20
Нач. отдела	Якина В.Б.		<i>Якина В.Б.</i>		Чертеж межевания территории	ООО «СанарипИнефть»		
Н.контроль								



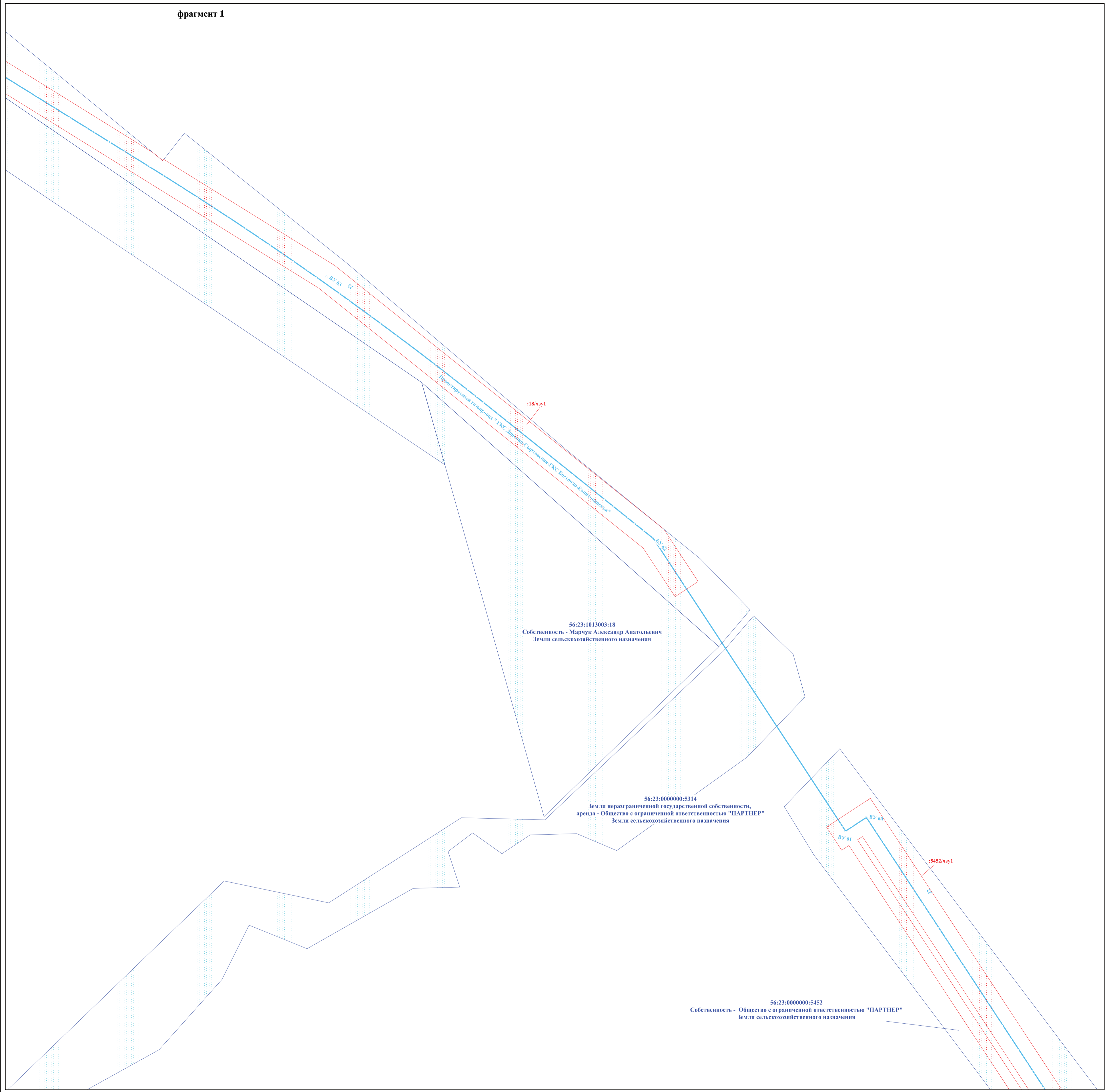
Масштаб 1:2500

Заказчик : АО «Оренбургнефть»				Проект межевания территории для строительства объекта АО «Оренбургнефть»: 3634П «Строительство комплекса объектов газовой инфраструктуры на Демченко-Суровском и Восточно-Калининском месторождениях», расположенному на территории муниципальных образований Авановского, Мамалиевского, Демченко, Южуральского сельсоветов и Переваловского поссовета Переваловского района Оренбургской области				
Изм.	Лист	№ документа	Подпись	Дата	Проект межевания территории. Графическая часть	Страницы	Лист	Листов
Разработал	Муколюбская О.В.	Якина В.В.	<i>[Signature]</i>			п	ю	20
Н.контроль					Чертеж межевания территории	ООО «СанарНИПнефть»		

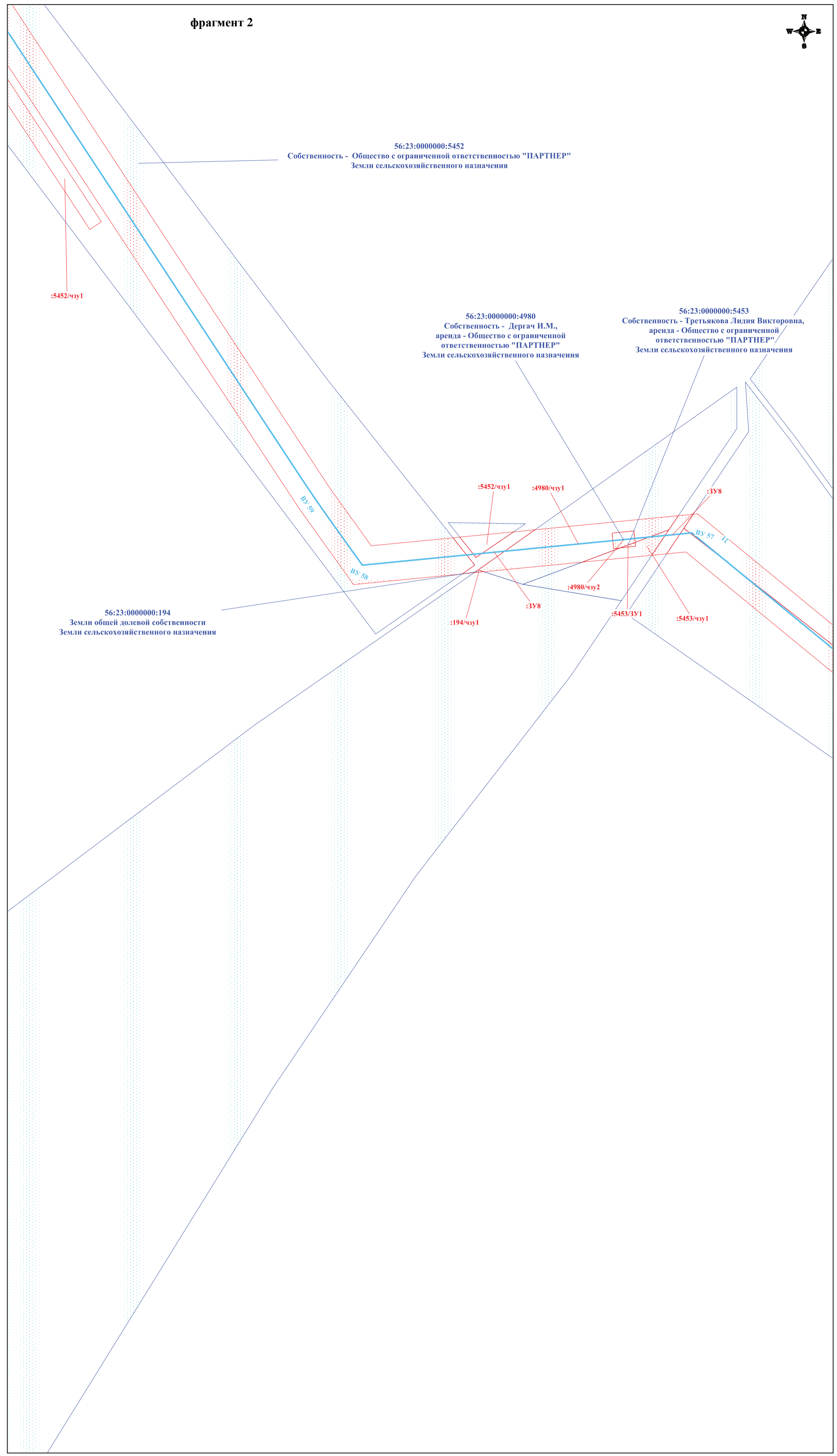




фрагмент 1



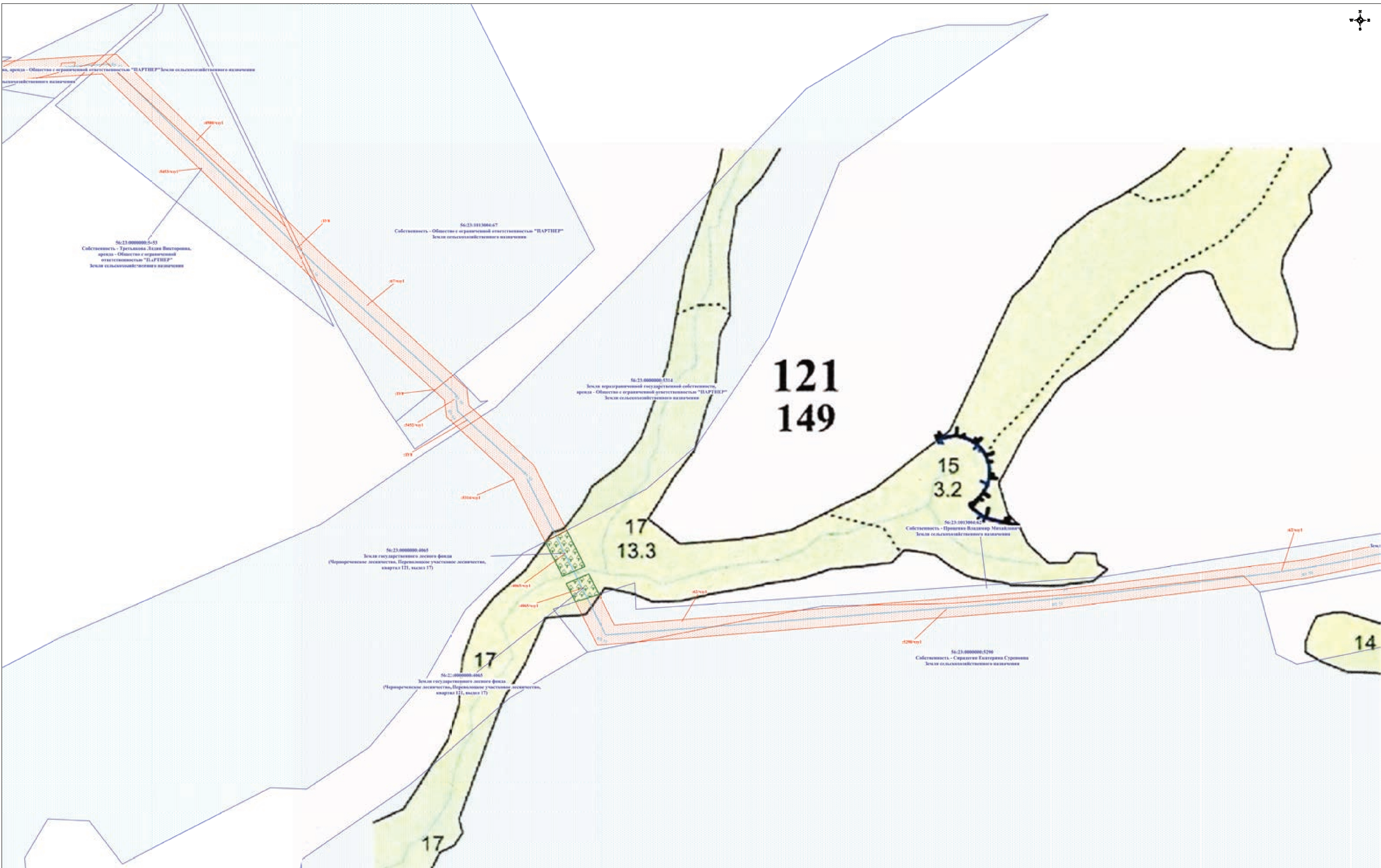
фрагмент 2



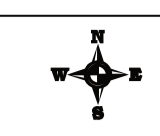
Масштаб 1:2500

Заказчик : АО «Оренбургнефть»				Проект межевания территории для строительства объекта АО «Оренбургнефть»: 3634П «Строительство комплекса объектов газовой инфраструктуры на территории муниципальных образований Адамовского, Мангазейского, Донецкого, Южноуральского сельсоветов и Первоуральского поссовета Первоуральского района Оренбургской области				
Изм.	Лист	№ документа	Подпись	Дата	Проект межевания территории. Графическая часть	Страница	Лист	Листов
Разработал	Муромская О.В.		<i>[Signature]</i>			п	22	20
Нач. отдела	Якина В.В.		<i>[Signature]</i>		Чертеж межевания территории	ООО «СанарНИПнефть»		
Н. контроль								





Заказчик : АО «Оренбургнефть»					Проект межевания территории для строительства объекта АО "Оренбургнефть": 36341 «Строительство комплекса объектов дорожной инфраструктуры на Донском-Суровском и Восточно-Каптоновском месторождениях», расположенному на территории муниципальных образований Адамовского, Мамалиевского, Донецкого, Южуральского сельсоветов и Переволоцкого поссовета Переволоцкого района Оренбургской области				
Изм.	Лист	№ документа	Подпись	Дата	Проект межевания территории. Графическая часть	Стадия	Лист	Листов	000 «СанарНИПнефть»
						п	13	20	
Н.контроль					Чертеж межевания территории				



№23-000000-0005  
 Земля государственного лесного фонда  
 Защитные леса / Шапталы леса / Прогнозируемые леса  
 (Червонодонецкое лесничество, Первомайское участковое лесничество,  
 кварталы 131, квартал 132)


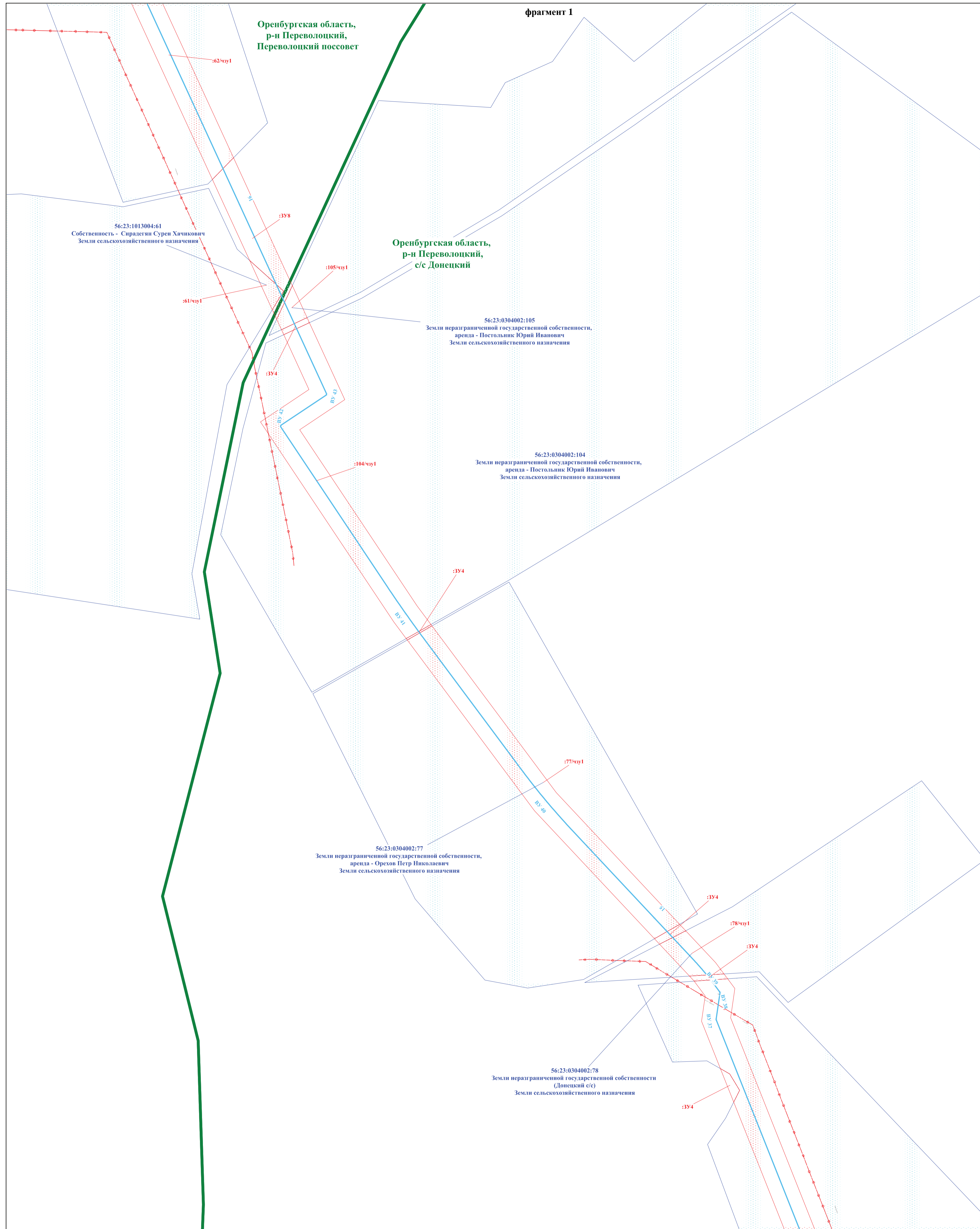
№23-001000-02  
 Собственность - Пашенко Владимир Михайлович  
 Земля сельскохозяйственного назначения

№23-000000-0290  
 Собственность - Сиралетин Екатерина Станиславна  
 Земля сельскохозяйственного назначения

Оренбургская область,  
 р-н Первомайский,  
 Первомайский поселок

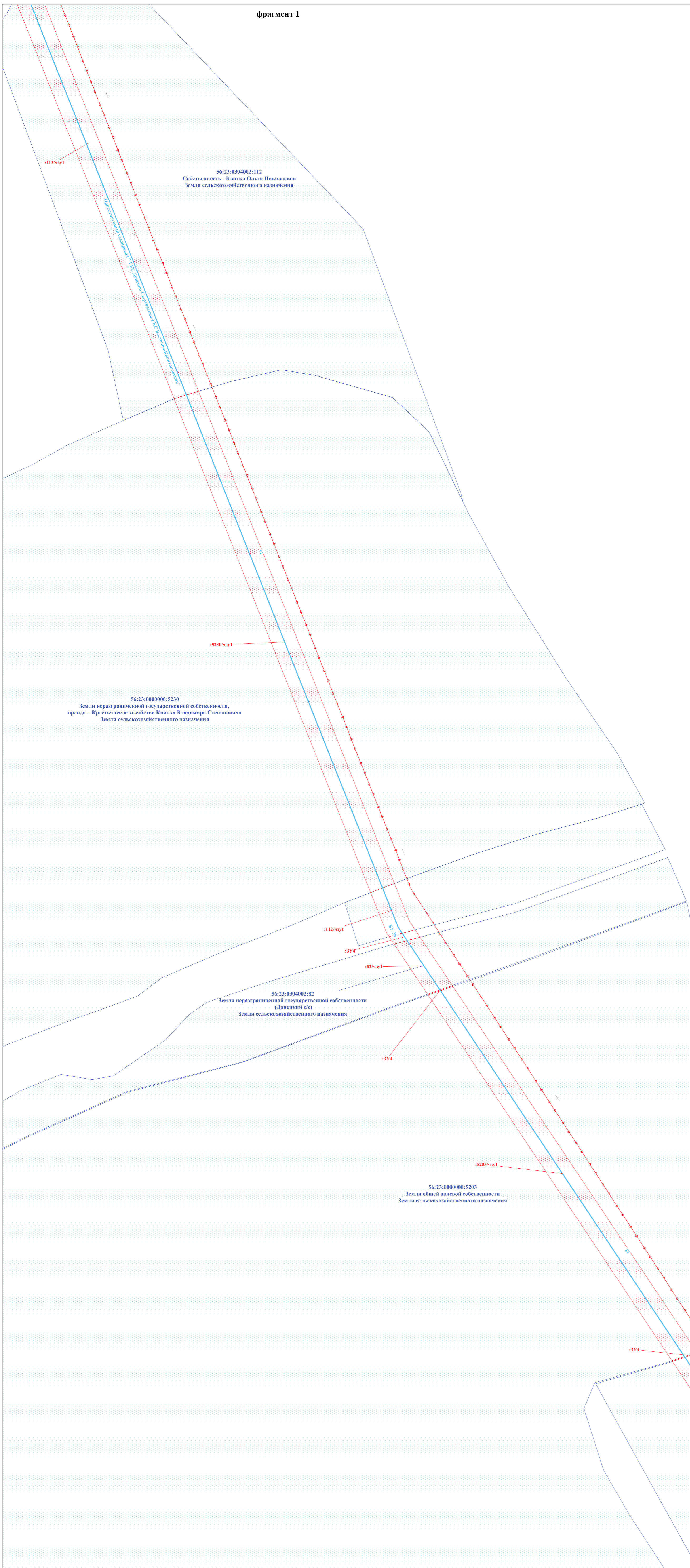
Заказчик : АО «Оренбургнефть»					Проект межевания территории для строительства объекта АО «Оренбургнефть» - 3634П «Строительство комплекса объектов газовой инфраструктуры на Донецко-Суровском и Восточно-Каптановском месторождениях», расположенному на территории муниципальных образований Адамовского, Манайловского, Донецкого, Южуральского сельсоветов и Первомайского поселка Первомайского района Оренбургской области			
Изм.	Лист	№ документа	Подпись	Дата	Проект межевания территории. Графическая часть	Страницы	Лист	Листов
Разработал	Мухометова О.В.		<i>[Подпись]</i>			п	14	20
Нач. отдела	Якина В.В.		<i>[Подпись]</i>		Чертеж межевания территории	ООО «СанарНИПнефть»		
Н.контроль								



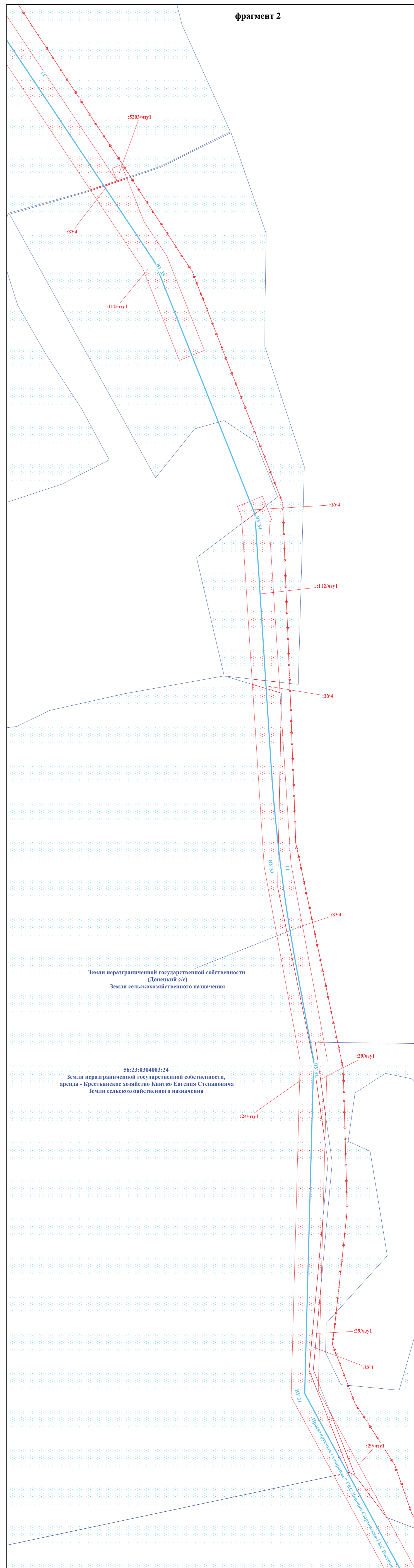


Заказчик : АО «Оренбурнефть»					Проект межевания территории для строительства объекта АО «Оренбурнефть» 3634П «Строительство комплекса объектов газовой инфраструктуры на территории Сиратовский и Восточно-Капitanовский месторождений», расположенному на территории муниципальных образований Адамовского, Мамлаевского, Донецкого, Южноуральского сельсоветов и Переволочского поссовета Переволочского района Оренбургской области			
Изм.	Лист	№ документа	Подпись	Дата	Проект межевания территории. Графическая часть	Стадия	Лист	Листов
Разработал	Музалевская О.В.		<i>Музалевская О.В.</i>			П	15	20
Нач. отдела	Явкина В.В.		<i>Явкина В.В.</i>		Чертеж межевания территории	ООО «СанарНИПнефть»		
Н.контроль								

фрагмент 1

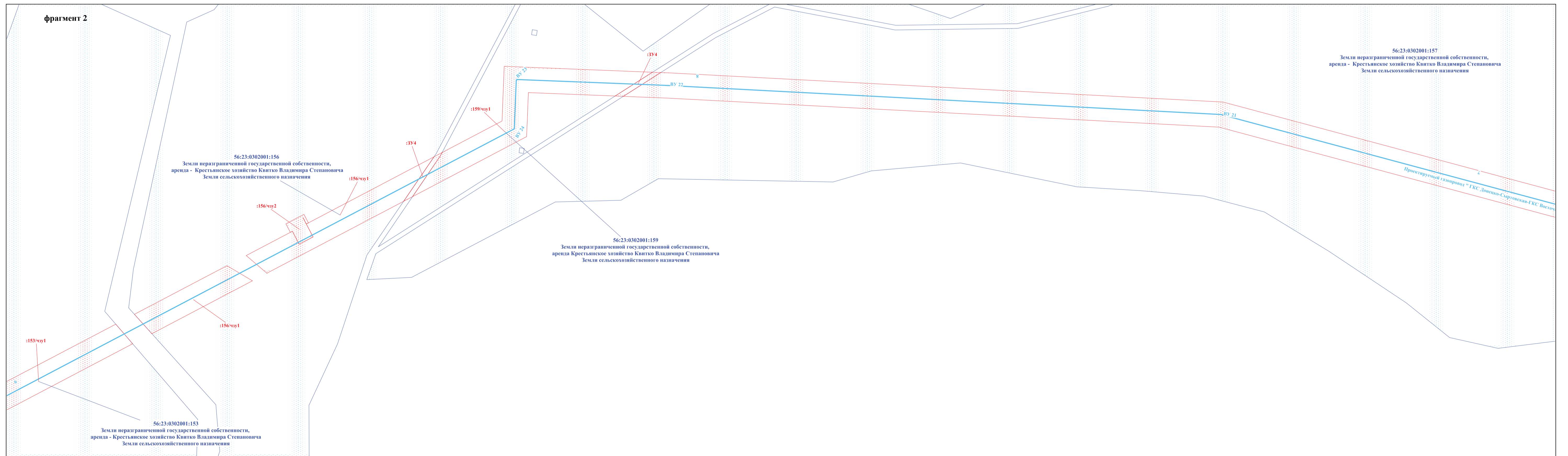



фрагмент 2




Заказчик : АО «Оренбургнефть»				Проект межевания территории для строительства объекта АО «Оренбургнефть»: 3634П «Строительство комплекса объектов газовой инфраструктуры на территории Сиряновской и Восточно-Калиновской месторождений», расположенному на территории муниципальных образований Адамовского, Мануйловского, Донецкого, Южнодонецкого сельсоветов и Перевольцкого поссовета Перевольцкого района Оренбургской области				
Изм.	Лист	№ документа	Подпись	Дата	Проект межевания территории. Графическая часть	Стандия	Лист	Листов
			Музалевская О.В.			П	16	20
Разработал		Якина В.В.			Чертеж межевания территории	ООО «СанарНИПИнефть»		
Нач. отдела								
Н. контроль								





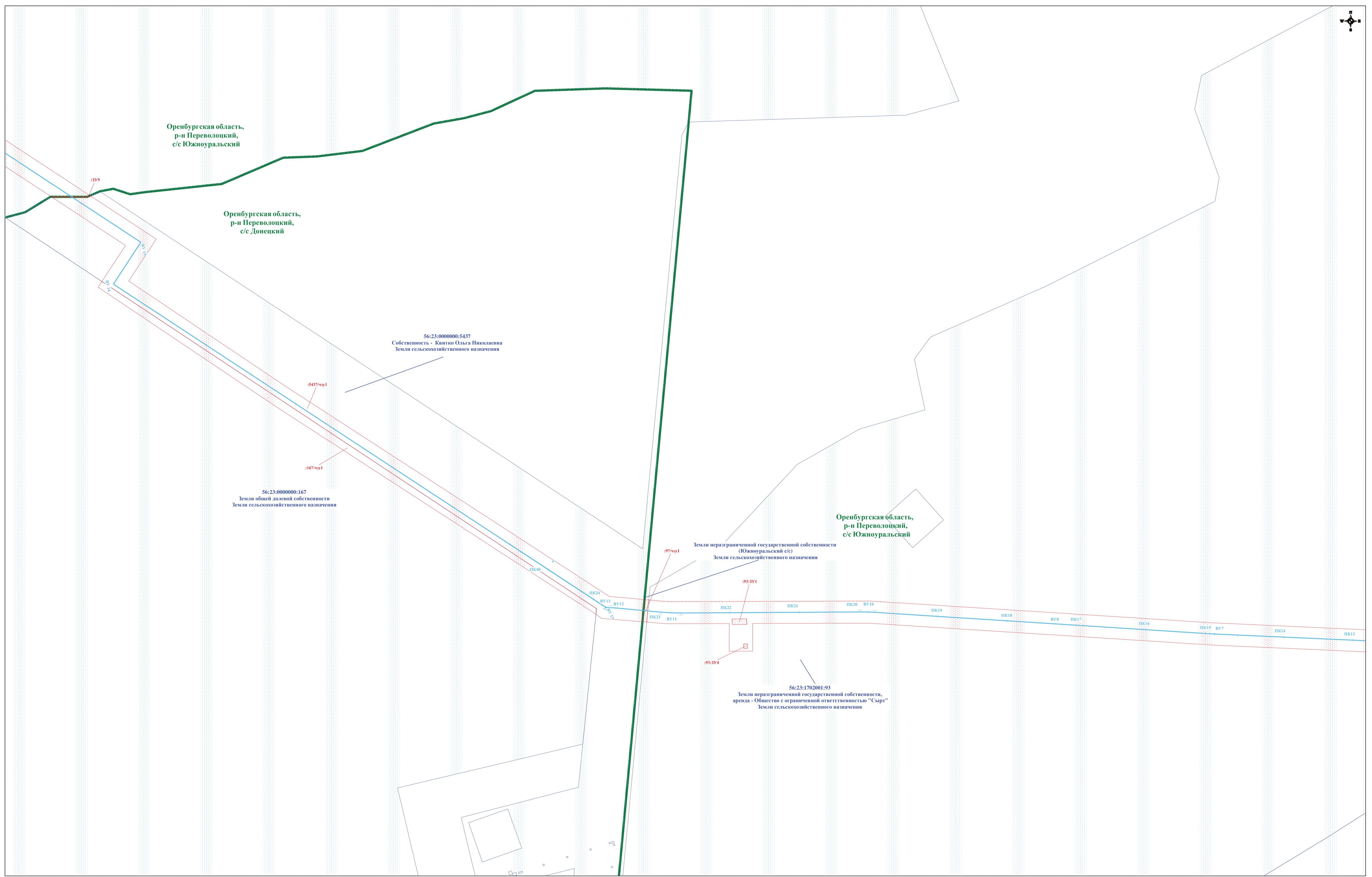
Заказчик : АО «Оренбургнефть»				Проект межевания территории для строительства объекта АО «Оренбургнефть» - 3634П «Строительство комплекса объектов газовой инфраструктуры на Донцко-Сиртовском и Восточно-Калитановском месторождениях», расположенному на территории муниципальных образований Адамовского, Мамалейского, Донецкого, Южнодонецкого сельсоветов и Первомайского района Первомайского района Оренбургской области				
Изм.	Лист	№ документа	Подпись	Дата	Проект межевания территории. Графическая часть	Страница	Лист	Листов
Разработал	Мизалева И.В.		<i>И.В. Мизалева</i>			п	17	20
Нач. отдела	Якина В.В.		<i>В.В. Якина</i>		Чертеж межевания территории	000 «СамараНИПИнефть»		
Н.контроль								



Масштаб 1:2500

Заказчик : АО «Оренбургнефть»				Проект межевания территории для строительства объекта АО "Оренбургнефть" 3634П «Строительство комплекса объектов газовой инфраструктуры на Донецко-Сиртовском и Восточно-Калтановском месторождениях», расположенному на территории муниципальных образований Адамовского, Мамалейского, Донецкого, Южноуральского сельсоветов и Переволочского поссовета Переволочского района Оренбургской области			
Изм. / Лист	№ документа	Подпись	Дата	Проект межевания территории. Графическая часть	Стадия	Лист	Листов
Разработал	Мизулевская О.В.	<i>О.В. Мизулевская</i>			П	18	20
Нач. отдела	Якина В.Б.	<i>В.Б. Якина</i>		Чертеж межевания территории	000 «СамараНИПИнефть»		
Н.контроль							





Масштаб 1:2500

Заказчик : АО «Оренбургнефть»				Проект межевания территории для строительства объекта АО «Оренбургнефть» 3634П «Строительство комплекса объектов газовой инфраструктуры на Донецко-Сиртовском и Восточно-Калтановском месторождениях», расположенному на территории муниципальных образований Адамовского, Мамалейского, Донецкого, Южноуральского сельсоветов и Перволюцкого поссовета Перволюцкого района Оренбургской области			
Изм. / Лист	№ документа	Подпись	Дата	Проект межевания территории. Графическая часть	Стадия	Лист	Листов
Разработал	Музалевская О.В.	<i>[Signature]</i>			П	19	20
Нач. отдела	Якина В.Б.	<i>[Signature]</i>		Чертеж межевания территории	000 «СамараНИПИнефть»		
Н.контр.							



Масштаб 1:2500

Заказчик : АО «Оренбургнефть»				Проект межевания территории для строительства объекта АО «Оренбургнефть» 3634П «Строительство комплекса объектов газовой инфраструктуры на Донецко-Сиртовской и Восточно-Калтановской месторождениях», расположенному на территории муниципальных образований Адамовского, Мамалиевского, Донецкого, Южноуральского сельсоветов и Первомайского поссовета Первомайского района Оренбургской области				
Изм.	Лист	№ документа	Подпись	Дата	Проект межевания территории. Графическая часть	Стадия	Лист	Листов
						П	20	20
Н.контр.						000 «СамараНИПИнефть»		

## **5.2 Перечень и сведения о площади образуемых земельных участков, в том числе возможные способы их образования**

Разработка проекта межевания предусмотрена с учетом фактически сложившихся на проектируемой территории имущественных комплексов объектов недвижимости и обеспечения условий эксплуатации объектов, с учетом сохранения ранее образованных земельных участков, зарегистрированных в ГКН

В соответствии с отменой ст. 31 Земельного Кодекса РФ (утратил силу с 1 марта 2015 года ФЗ от 23 июня 2014 года № 171-ФЗ) и согласно статье 11.3. ЗК РФ (действующая редакция от 08.03.2015) образование земельных участков из земель или земельных участков, находящихся в государственной или муниципальной собственности, осуществляется в соответствии с проектом межевания территории, утвержденным в соответствии с Градостроительным кодексом Российской Федерации.

Использование земельных участков сельскохозяйственного назначения, предоставляемых на период строительства линейных сооружений (линий электропередачи, газопровода), осуществляется при наличии утвержденного проекта рекультивации земель для нужд сельского хозяйства без перевода земель сельскохозяйственного назначения в земли иных категорий. Строительство проектируемых площадных сооружений потребует отвода земель из временного пользования в долгосрочное пользование с переводом земельного участка из одной категории в другую (земли промышленности).

Категория отводимых земельных участков под проектируемые объекты – земли промышленности, энергетики, транспорта, связи, радиовещания, телевидения, информатики, земли для обеспечения космической деятельности, земли обороны, безопасности и земли иного специального назначения. На изымаемых землях нет зданий и сооружений, которые необходимо сносить или переносить в другое место.

Проект межевания территории является неотъемлемой частью проекта планировки территории.

Территория, на которую разрабатывается проект межевания, расположена в границах муниципальных образований Адамовский, Мамалаевский, Донецкий, Южноуральский сельсоветы и Переволоцкий поссовет Переволоцкого района Оренбургской области.

В соответствии с кадастровыми сведениями трасса планируемого размещения линейного объекта проходит по кадастровым кварталам: 56:23:0904001, 56:23:1002001, 56:23:0208001, 56:23:0304002, 56:23:1012001, 56:23:0306001, 56:23:1012002, 56:23:0302001, 56:23:1704001, 56:23:1013004, 56:23:1009001, 56:23:1013003, 56:23:0907002, 56:23:1010001, 56:23:0207010, 56:23:0908001, 56:23:1702001, 56:23:0907001, 56:23:0304003.

### **Общая площадь отводимых земель:**

**1677451 кв.м, из них:**

- постоянный – 81279 кв.м;
- временный – 1596172 кв.м.

Таблица 5.1 - Экспликация земельных участков, отводимых в краткосрочное пользование на период строительства объекта

№	Кадастровый квартал	Кадастровый номер ЗУ	Образуемый ЗУ	Способ образования	Вид отвода	Наименование сооружения	Категория земель	Вид разрешенного использования	Вид разрешенного использования образуемого земельного участка	Правообладатель. Вид права	Местоположение ЗУ	Площадь кв.м.
1	56:23:1012002	56:23:1012002:68	:68/чзу1	Образование части земельного участка	Временный	Газопровод ГКС Донецко-Сыртовская - ГКС Восточно-Капитоновская	Земли промышленности	для размещения линий электропередач	-	неразграниченная государственная собственность	Оренбургская обл, р-н Переволоцкий, ВЛ-35 кВ "Переволоцк-Адамовка"	6
2	56:23:1702001	56:23:1702001:93	:93:3У6	Раздел земельного участка	Постоянный	Кабельная эстакада (на ГКС Донецко-Сыртовская)	Земли сельскохозяйственного назначения	сельскохозяйственное назначение	Недропользование	неразграниченная государственная собственность, аренда - Общество с ограниченной ответственностью "Сырт"	Оренбургская область, Переволоцкий район, земельный участок расположен в северо-западной части кадастрового квартала 56:23:1702001	72
3	56:23:0904001	56:23:0904001:2	:2:3У7	Раздел земельного участка	Постоянный	Блок местной автоматики (на ГКС Восточно-Капитоновская)	Земли сельскохозяйственного назначения	для сельскохозяйственного производства	Недропользование	Собственность - Ермаков Егор Николаевич	обл. Оренбургская, р-н Переволоцкий, земельный участок расположен в западной части кадастрового квартала 56:23:0904001	351
4	56:23:0907002	56:23:0907002:84	:84:3У3	Раздел земельного участка	Постоянный	Площадка узла запуска СОД УЗ-1 ПК1+54	Земли сельскохозяйственного назначения	Для сельскохозяйственного производства	Недропользование	Собственность - Ермаков Егор Николаевич	Российская Федерация, Оренбургская область, р-н Переволоцкий, с/с Мамалаевский	1104
5	56:23:0904001	56:23:0904001:2	:2:3У1	Раздел земельного участка	Постоянный	ГКС Восточно-Капитоновская	Земли сельскохозяйственного назначения	для сельскохозяйственного производства	Недропользование	Собственность - Ермаков Егор Николаевич	обл. Оренбургская, р-н Переволоцкий, земельный участок расположен в западной части кадастрового квартала 56:23:0904001	47857
6	56:23:0207010	56:23:0207010:8	:8/чзу1	Образование части земельного участка	Временный	Газопровод ГКС Восточно-Капитоновская-точка врезки	Земли сельскохозяйственного назначения	Для ведения крестьянского (фермерского) хозяйства	-	Собственность - Кандаев Сергей Сергеевич	Оренбургская обл, р-н Переволоцкий, с/с Адамовский	4361
7	56:23:0907002	56:23:0907002:81	:81/чзу1	Образование части земельного участка	Временный	Газопровод ГКС Донецко-Сыртовская - ГКС Восточно-Капитоновская	Земли сельскохозяйственного назначения	Для сельскохозяйственного производства	-	Собственность - Ермаков Егор Николаевич	Оренбургская область, р-н Переволоцкий, с/с Мамалаевский	107
8	56:23:1702001	56:23:1702001:93	:93/чзу1	Образование части земельного участка	Временный	Площадка узла запуска СОД УЗ-2 ПК1+56.4	Земли сельскохозяйственного назначения	сельскохозяйственное назначение	-	неразграниченная государственная собственность, аренда - Общество с ограниченной	Оренбургская область, Переволоцкий район, земельный участок расположен в северо-западной части	642



				участка						ответственностью "Сырт"	кадастрового квартала 56:23:1702001	
9	56:23:1702001	56:23:1702001:92	:92:3У5	Раздел земельного участка	Постоянный	Блок местной автоматики (на ГКС Донецко-Сыртовская)	Земли сельскохозяйственного назначения	сельскохозяйственное назначение	Недропользование	неразграниченная государственная собственность	Оренбургская область, Перволюцкий район, земельный участок расположен в северо-западной части кадастрового квартала 56:23:1702001	160
10	56:23:1702001	56:23:1702001:92	:92:3У1	Раздел земельного участка	Постоянный	ГКС Донецко-Сыртовская	Земли сельскохозяйственного назначения	сельскохозяйственное назначение	Недропользование	неразграниченная государственная собственность	Оренбургская область, Перволюцкий район, земельный участок расположен в северо-западной части кадастрового квартала 56:23:1702001	20770
11	56:23:0302001	56:23:0302001:153	:153/чзу1	Образование части земельного участка	Временный	Газопровод ГКС Донецко-Сыртовская - ГКС Восточно-Капитоновская	Земли сельскохозяйственного назначения	сельскохозяйственное производство	-	неразграниченная государственная собственность, аренда - Крестьянское хозяйство Квитко Владимира Степановича	Оренбургская область, Перволюцкий район, Донецкий сельсовет, участок расположен в северо-восточной части кадастрового квартала 56:23:0302001	8090
12	56:23:1702001	56:23:1702001:97	:97/чзу1	Образование части земельного участка	Временный	Газопровод ГКС Донецко-Сыртовская - ГКС Восточно-Капитоновская	Земли сельскохозяйственного назначения	Животноводство	-	Собственность - Общество с ограниченной ответственностью "Сырт"	Оренбургская область, Перволюцкий район, Южноуральский сельсовет, участок расположен в западной части кадастрового квартала 56:23:1702001	198
13	56:23:1702001	56:23:1702001:93	:93:3У1	Раздел земельного участка	Постоянный	Площадка конденсатосборника КС-1 ПК22+88	Земли сельскохозяйственного назначения	сельскохозяйственное назначение	Недропользование	неразграниченная государственная собственность, аренда - Общество с ограниченной ответственностью "Сырт"	Оренбургская область, Перволюцкий район, земельный участок расположен в северо-западной части кадастрового квартала 56:23:1702001	166
14	56:23:0000000	56:23:0000000:167	:167/чзу1	Образование части земельного участка	Временный	Газопровод ГКС Донецко-Сыртовская - ГКС Восточно-Капитоновская	Земли сельскохозяйственного назначения	Для сельскохозяйственного производства	-	Долевая собственность	Оренбургская обл, р-н Перволюцкий, Участок находится примерно в 4 км на северо-запад, в 3 км восточнее, в 6,5 км юго-восточнее, в 3 км южнее ориентира с.Донецкое Перволюцкого района, расположенного за пределами участка	8626
15	56:23:0000000	56:23:0000000:5453	:5453/3У1	Раздел земельного участка	Постоянный	Площадка узла запорной арматуры ЗА-2 ПК210+90	Земли сельскохозяйственного назначения	Для сельскохозяйственного назначения	Недропользование	Собственность - Третьякова Лидия Викторовна	Российская Федерация, Оренбургская область, Перволюцкий район, Перволюцкий поссовет, участок расположен в	22

								производства			кадастровом квартале 56:23:0000000	
16	56:23:1702001	56:23:1702001:61	:61/чзу4	Образование части земельного участка	Временный	Электрический кабель (на ГКС Донецко-Сыртовская)	Земли промышленности	для строительства УПН + факел Донецко-Сыртовского месторождения нефти	-	неограниченная государственная собственность, аренда АО "Оренбургнефть"	обл. Оренбургская, р-н Перволюцкий, с/с Южноуральский, земельный участок расположен в западной части кадастрового квартала 56:23:1702001	1048
17	56:23:1702001	56:23:1702001:61	:61/чзу1	Образование части земельного участка	Временный	Технологическая эстакада (на ГКС Донецко-Сыртовская)	Земли промышленности	для строительства УПН + факел Донецко-Сыртовского месторождения нефти	-	неограниченная государственная собственность, аренда АО "Оренбургнефть"	обл. Оренбургская, р-н Перволюцкий, с/с Южноуральский, земельный участок расположен в западной части кадастрового квартала 56:23:1702001	1161
18	56:23:1702001	56:23:1702001:61	:61/чзу2	Образование части земельного участка	Временный	Сети канализации (на ГКС Донецко-Сыртовская)	Земли промышленности	для строительства УПН + факел Донецко-Сыртовского месторождения нефти	-	неограниченная государственная собственность, аренда АО "Оренбургнефть"	обл. Оренбургская, р-н Перволюцкий, с/с Южноуральский, земельный участок расположен в западной части кадастрового квартала 56:23:1702001	2687
19	56:23:1702001	56:23:1702001:93	:93:3У2	Раздел земельного участка	Постоянный	Анодный заземлитель (на ГКС Донецко-Сыртовская)	Земли сельскохозяйственного назначения	сельскохозяйственное назначение	Недропользование	неограниченная государственная собственность, аренда - Общество с ограниченной ответственностью "Сырт"	Оренбургская область, Перволюцкий район, земельный участок расположен в северо-западной части кадастрового квартала 56:23:1702001	1
20	56:23:0000000	56:23:0000000:4948	:4948/чзу1	Образование части земельного участка	Временный	Газопровод ГКС Донецко-Сыртовская - ГКС Восточно-Капитуновская	Земли сельскохозяйственного назначения	Для сельскохозяйственного производства	-	Собственность- Некрылов А.Г. , аренда - Закрытое акционерное общество "имени Дзержинского"	Оренбургская область, р-н Перволюцкий, с/с Адамовский	2196
21	56:23:0000000	56:23:0000000:4079	:4076/чзу1	Образование части земельного участка	Временный	Газопровод ГКС Донецко-Сыртовская - ГКС Восточно-Капитуновская	Земли сельскохозяйственного назначения	Для сельскохозяйственного производства	-	Долевая собственность, аренда - Крестьянское хозяйство Карпова Александра Ивановича	Оренбургская область, Перволюцкий район, Южноуральский сельсовет	29379
22	56:23:1702001	56:23:1702001:92	:92:3У2	Раздел земельного участка	Постоянный	Кабельная эстакада (на ГКС Донецко-Сыртовская)	Земли сельскохозяйственного назначения	сельскохозяйственное назначение	Недропользование	неограниченная государственная собственность	Оренбургская область, Перволюцкий район, земельный участок расположен в северо-западной части кадастрового квартала 56:23:1702001	325
23	56:23:090400	56:23:0904001:2	:2:3У2	Раздел земельного участка	Постоянный	Кабельная эстакада (ГКС)	Земли сельскохозяйственного назначения	для сельскохозяйственного назначения	Недропользование	Собственность - Ермаков Егор	обл. Оренбургская, р-н Перволюцкий,	203

	1			участка		Восточно-Капитоновская)	назначения	нного производства	ие	Николаевич	земельный участок расположен в западной части кадастрового квартала 56:23:0904001	
24	56:23:1702001	56:23:1702001:92	:92:3У3	Раздел земельного участка	Постоянный	КИП	Земли сельскохозяйственного назначения	сельскохозяйственное назначение	Недропользован ие	неразграниченная государственная собственность	Оренбургская область, Переволоцкий район, земельный участок расположен в северо-западной части кадастрового квартала 56:23:1702001	1
25	56:23:0904001	56:23:0904001:2	:2:3У3	Раздел земельного участка	Постоянный	Анодный заземлитель (ГКС Восточно-Капитоновская)	Земли сельскохозяйственного назначения	для сельскохозяйственного производства	Недропользован ие	Собственность - Ермаков Егор Николаевич	обл. Оренбургская, р-н Переволоцкий, земельный участок расположен в западной части кадастрового квартала 56:23:0904001	1
26	56:23:0904001	56:23:0904001:2	:2/чзу1	Образование части земельного участка	Временный	Площадка узла приема СОД УП-2 и конденсатосборника КС-3 ПК355+42	Земли сельскохозяйственного назначения	для сельскохозяйственного производства	-	Собственность - Ермаков Егор Николаевич	обл. Оренбургская, р-н Переволоцкий, земельный участок расположен в западной части кадастрового квартала 56:23:0904001	277
27	56:23:1702001	56:23:1702001:1	:1/чзу1	Образование части земельного участка	Временный	Электрический кабель (на ГКС Донецко-Сыртовская)	Земли сельскохозяйственного назначения	сельскохозяйственное использование (код 1.0)	-	неразграниченная государственная собственность, аренда - ООО СХП "ХИРСИ"	обл. Оренбургская, р-н Переволоцкий, с/с Южноуральский	2545
28	56:23:1702001	56:23:1702001:61	:61/чзу3	Образование части земельного участка	Временный	Перенос нефтепровода (на ГКС Донецко-Сыртовская)	Земли промышленности	для строительства УПН + факел Донецко-Сыртовского месторождения нефти	-	неразграниченная государственная собственность, аренда АО "Оренбургнефть"	обл. Оренбургская, р-н Переволоцкий, с/с Южноуральский, земельный участок расположен в западной части кадастрового квартала 56:23:1702001	701
29	56:23:1702001	56:23:1702001:93	:93/чзу2	Образование части земельного участка	Временный	Анодный заземлитель (на ГКС Донецко-Сыртовская)	Земли сельскохозяйственного назначения	сельскохозяйственное назначение	-	неразграниченная государственная собственность, аренда - Общество с ограниченной ответственностью "Сырт"	Оренбургская область, Переволоцкий район, земельный участок расположен в северо-западной части кадастрового квартала 56:23:1702001	299
30	56:23:1702001	56:23:1702001:93	:93:3У3	Раздел земельного участка	Постоянный	Площадка узла запуска СОД УЗ-2 ПК1+56.4	Земли сельскохозяйственного назначения	сельскохозяйственное назначение	Недропользован ие	неразграниченная государственная собственность, аренда - Общество с ограниченной ответственностью "Сырт"	Оренбургская область, Переволоцкий район, земельный участок расположен в северо-западной части кадастрового квартала 56:23:1702001	985
31	56:23:0907001	56:23:0907001:18	:18/чзу1	Образование части земельного участка	Временный	Газопровод ГКС Восточно-Капитоновская-	Земли сельскохозяйственного назначения	для организации крестьянского	-	Собственность - Акашев Виктор	Оренбургская область, Переволоцкий район, а.о	1221

				участка		точка врезки	назначения	хозяйства		Вениаминович	День Урожая	
32	56:23:000000 0	56:23:0000000:213	:213/чзу1	Образование части земельного участка	Временный	Газопровод ГКС Восточно-Капитоновская-точка врезки	Земли сельскохозяйственного назначения	Для сельскохозяйственного производства	-	Долевая собственность	Оренбургская обл, р-н Переволоцкий, земельный участок расположен в западной части Переволоцкого кадастрового района 56:23	240
33	56:23:000000 0	56:23:0000000:5257	:5257/чзу1	Образование части земельного участка	Временный	Газопровод ГКС Восточно-Капитоновская-точка врезки	Земли сельскохозяйственного назначения	сельскохозяйственное использование (код 1.0)	-	неразграниченная государственная собственность, аренда - Некрылов Евгений Александрович	Российская Федерация, Оренбургская область, Переволоцкий район, Адамовский сельсовет, земельный участок расположен в центральной части кадастрового квартала 56:23:0	18229
34	56:23:090400 1	56:23:0904001:10	:10:3У1	Раздел земельного участка	Постоянный	ГКС Восточно-Капитоновская	Земли промышленности	для строительства скважины № 16, для размещения скважин №2, № 9, № 10 Восточно-Капитоновского месторождения	Недропользование	неразграниченная государственная собственность, аренда - Акционерное общество "Оренбургнефть"	Оренбургская область, Переволоцкий район, Мамалаевский сельсовет, земельный участок расположен в северной части кадастрового квартала 56:23:0904001	57
35	56:23:090700 2	56:23:0907002:78	:78/чзу2	Образование части земельного участка	Временный	Газопровод ГКС Восточно-Капитоновская-точка врезки	Земли сельскохозяйственного назначения	Для сельскохозяйственного производства	-	Собственность - Ермаков Егор Николаевич	Оренбургская область, Переволоцкий район, Мамалаевский сельсовет	48724
36	56:23:020701 0	56:23:0207010:27	:27/чзу1	Образование части земельного участка	Временный	Газопровод ГКС Восточно-Капитоновская-точка врезки	Земли сельскохозяйственного назначения	для ведения сельскохозяйственного производства	-	неразграниченная государственная собственность, аренда - Закрытое акционерное общество "имени Дзержинского"	обл. Оренбургская, р-н Переволоцкий, земельный участок расположен в юго-западной части кадастрового квартала 56:23:0207010	11410
37	56:23:000000 0	56:23:0000000:5290	:5290/чзу2	Образование части земельного участка	Временный	Газопровод ГКС Восточно-Капитоновская-точка врезки	Земли сельскохозяйственного назначения	Для сельскохозяйственного производства	-	Собственность - Сирадегян Екатерина Суреновна	Российская Федерация, Российская Федерация, Оренбургская обл., Переволоцкий р-н, Переволоцкий поссовет, участок расположен в кадастровом квартале 56:23:10	26172
38	56:23:020701 0	56:23:0207010:4	:4/чзу1	Образование части земельного участка	Временный	Газопровод ГКС Восточно-Капитоновская-точка врезки	Земли сельскохозяйственного назначения	Для ведения крестьянского (фермерского) хозяйства	-	Собственность - Кичигина Нина Ивановна	Оренбургская обл, р-н Переволоцкий, с/с Адамовский	7518
39	56:23:020701	56:23:0207010:26	:26/чзу1	Образование части земельного участка	Временный	Газопровод ГКС Восточно-Капитоновская-	Земли сельскохозяйственного назначения	для ведения сельскохозяйственного	-	неразграниченная государственная собственность, аренда	обл. Оренбургская, р-н Переволоцкий, земельный участок	35441

	0			участка		точка врезки	назначения	производства		- Закрытое акционерное общество "имени Дзержинского"	расположен в западной части кадастрового квартала 56:23:0207010	
40	56:23:000000 0	56:23:0000000:177	:177/чзу1	Образование части земельного участка	Временный	Газопровод ГКС Восточно-Капитоновская-точка врезки	Земли сельскохозяйственного назначения	Для ведения крестьянского (фермерского) хозяйства	-	Собственность - Неясов Анатолий Николаевич	Оренбургская обл, р-н Переволоцкий, с/с Адамовский	2066
41	56:23:000000 0	56:23:0000000:4818	:4818/чзу1	Образование части земельного участка	Временный	Газопровод ГКС Восточно-Капитоновская-точка врезки	Земли сельскохозяйственного назначения	Для сельскохозяйственного производства	-	Собственность - Некрылова Светлана Михайловна	Оренбургская область, Переволоцкий район, Адамовский сельсовет	14032
42	56:23:030400 2	56:23:0304002:104	:104/чзу1	Образование части земельного участка	Временный	Газопровод ГКС Донецко-Сыртовская - ГКС Восточно-Капитоновская	Земли сельскохозяйственного назначения	сельскохозяйственное производство	-	неразграниченная государственная собственность, аренда - Постольник Юрий Иванович	Оренбургская область, Переволоцкий район, Донецкий сельсовет, участок расположен в северо-западной части кадастрового квартала 56:23:0304002	13650
43	56:23:030400 2	56:23:0304002:78	:78/чзу1	Образование части земельного участка	Временный	Газопровод ГКС Донецко-Сыртовская - ГКС Восточно-Капитоновская	Земли сельскохозяйственного назначения	Для ведения сельскохозяйственного производства	-	неразграниченная государственная собственность	обл. Оренбургская, р-н Переволоцкий, земельный участок расположен в центральной части кадастрового квартала 56:23:0304002	1845
44	56:23:030400 3	56:23:0304003:30	:30/чзу1	Образование части земельного участка	Временный	Газопровод ГКС Донецко-Сыртовская - ГКС Восточно-Капитоновская	Земли сельскохозяйственного назначения	сельскохозяйственное производство	-	неразграниченная государственная собственность, аренда - Крестьянское хозяйство Квитко Владимира Степановича	Оренбургская обл., Переволоцкий район, Донецкий сельсовет, участок расположен в северо-восточной части кадастрового квартала 56:23:0304003	5641
45	56:23:030400 2	56:23:0304002:82	:82/чзу1	Образование части земельного участка	Временный	Газопровод ГКС Донецко-Сыртовская - ГКС Восточно-Капитоновская	Земли сельскохозяйственного назначения	Для ведения сельскохозяйственного производства	-	неразграниченная государственная собственность	обл. Оренбургская, р-н Переволоцкий, земельный участок расположен в юго-западной части кадастрового квартала 56:23:0304002	2379
46	56:23:020800 1	56:23:0208001:3	:3/чзу1	Образование части земельного участка	Временный	Газопровод ГКС Донецко-Сыртовская - ГКС Восточно-Капитоновская	Земли сельскохозяйственного назначения	для ведения крестьянского хозяйства	-	Собственность - Чернов Александр Александрович	Оренбургская обл., р-н Переволоцкий, с/с Адамовский, кфх "Чернов А.А."	41178
47	56:23:170200 1	56:23:1702001:61	:61:3У1	Раздел земельного участка	Постоянный	Технологическая эстакада (на ГКС Донецко-Сыртовская)	Земли промышленности	для строительства УПН + факел Донецко-Сыртовского месторождения	Недропользован ие	неразграниченная государственная собственность, аренда АО "Оренбургнефть"	обл. Оренбургская, р-н Переволоцкий, с/с Южноуральский, земельный участок расположен в западной части кадастрового	343

								нефти				квартала 56:23:1702001	
48	56:23:1702001	56:23:1702001:92	:92/чзу1	Образование части земельного участка	Временный	Перенос нефтепровода (на ГКС Донецко-Сыртовская)	Земли сельскохозяйственного назначения	сельскохозяйственное назначение	-	неразграниченная государственная собственность	Оренбургская область, Перволюцкий район, земельный участок расположен в северо-западной части кадастрового квартала 56:23:1702001	4271	
49	56:23:1702001	56:23:1702001:92	:92/чзу2	Образование части земельного участка	Временный	Блок местной автоматики (на ГКС Донецко-Сыртовская)	Земли сельскохозяйственного назначения	сельскохозяйственное назначение	-	неразграниченная государственная собственность	Оренбургская область, Перволюцкий район, земельный участок расположен в северо-западной части кадастрового квартала 56:23:1702001	790	
50	56:23:0000000	56:23:0000000:211	:211/чзу1	Образование части земельного участка	Временный	Газопровод ГКС Восточно-Капитоновская-точка врезки	Земли сельскохозяйственного назначения	Для сельскохозяйственного производства	-	Долевая собственность, аренда - Фаткин Дмитрий Андреевич	установлено ориентиром, расположенного за пределами участка. Ориентир здание администрации. Участок находится примерно в 10,8 км от ориентира по направлению на северо-восток.	24776	
51	56:23:0207010	56:23:0207010:28	:28/чзу1	Образование части земельного участка	Временный	Газопровод ГКС Восточно-Капитоновская-точка врезки	Земли сельскохозяйственного назначения	для ведения сельскохозяйственного производства	-	неразграниченная государственная собственность, аренда - Закрытое акционерное общество "имени Дзержинского"	обл. Оренбургская, р-н Перволюцкий, земельный участок расположен в юго-западной части кадастрового квартала 56:23:0207010	16294	
52	56:23:0000000	56:23:0000000:5169	:5169/чзу1	Образование части земельного участка	Временный	Газопровод ГКС Донецко-Сыртовская - ГКС Восточно-Капитоновская	Земли сельскохозяйственного назначения	Для сельскохозяйственного производства	-	Собственность - Муниципальное образование Южноуральский сельсовет Перволюцкого района Оренбургской области, аренда - Общество с ограниченной ответственностью "Сырт"	Оренбургская область, Перволюцкий район, Южноуральский сельсовет, участок расположен в центральной части кадастрового квартала 56:23:17	10715	
53	56:23:0302001	56:23:0302001:157	:157/чзу1	Образование части земельного участка	Временный	Газопровод ГКС Донецко-Сыртовская - ГКС Восточно-Капитоновская	Земли сельскохозяйственного назначения	сельскохозяйственное производство	-	неразграниченная государственная собственность, аренда - Крестьянское хозяйство Квитко Владимира Степановича	Оренбургская область, Перволюцкий район, Донецкий сельсовет, участок расположен в северо-восточной части кадастрового квартала 56:23:0302001	59270	

54	56:23:101300 4	56:23:1013004:61	:61/чзу1	Образование части земельного участка	Временный	Газопровод ГКС Донецко-Сыртовская - ГКС Восточно-Капитоновская	Земли сельскохозяйственного назначения	для сельскохозяйственного производства	-	Собственность - Сирадегян Сурен Хачикович	Российская Федерация, Оренбургская обл., Переволоцкий р-н, земельный участок расположен в кадастровом квартале 56:23:1013004	628
55	56:23:030400 2	56:23:0304002:77	:77/чзу1	Образование части земельного участка	Временный	Газопровод ГКС Донецко-Сыртовская - ГКС Восточно-Капитоновская	Земли сельскохозяйственного назначения	Для ведения сельскохозяйственного производства	-	неразграниченная государственная собственность, аренда - Орехов Петр Николаевич	обл. Оренбургская, р-н Переволоцкий, земельный участок расположен в западной части кадастрового квартала 56:23:0304002	14068
56	56:23:090700 2	56:23:0907002:84	:84/чзу1	Образование части земельного участка	Временный	Площадка узла запуская СОД УЗ-1 ПК1+54	Земли сельскохозяйственного назначения	Для сельскохозяйственного производства	-	Собственность - Ермаков Егор Николаевич	Российская Федерация, Оренбургская область, р-н Переволоцкий, с/с Мамалаевский	475
57	56:23:090700 2	56:23:0907002:84	:84:3У1	Образование части земельного участка	Постоянный	Кабельная эстакада (ГКС Восточно-Капитоновская)	Земли сельскохозяйственного назначения	Для сельскохозяйственного производства	Недропользование	Собственность - Ермаков Егор Николаевич	Российская Федерация, Оренбургская область, р-н Переволоцкий, с/с Мамалаевский	146
58	56:23:090400 1	56:23:0904001:2	:2/чзу2	Образование части земельного участка	Временный	Технический водовод (ГКС Восточно-Капитоновская)	Земли сельскохозяйственного назначения	для сельскохозяйственного производства	-	Собственность - Ермаков Егор Николаевич	обл. Оренбургская, р-н Переволоцкий, земельный участок расположен в западной части кадастрового квартала 56:23:0904001	659
59	56:23:090400 1	56:23:0904001:2	:2:3У4	Раздел земельного участка	Постоянный	Площадка узла приема СОД УП-2 и конденсатосборника КС-3 ПК355+42	Земли сельскохозяйственного назначения	для сельскохозяйственного производства	Недропользование	Собственность - Ермаков Егор Николаевич	обл. Оренбургская, р-н Переволоцкий, земельный участок расположен в западной части кадастрового квартала 56:23:0904001	4529
60	56:23:170200 1	56:23:1702001:92	:92/чзу3	Образование части земельного участка	Временный	Технический водовод (на ГКС Донецко-Сыртовская)	Земли сельскохозяйственного назначения	сельскохозяйственное назначение	-	неразграниченная государственная собственность	Оренбургская область, Переволоцкий район, земельный участок расположен в северо-западной части кадастрового квартала 56:23:1702001	681
61	56:23:170200 1	56:23:1702001:92	:92/чзу4	Образование части земельного участка	Временный	Сети канализации (на ГКС Донецко-Сыртовская)	Земли сельскохозяйственного назначения	сельскохозяйственное назначение	-	неразграниченная государственная собственность	Оренбургская область, Переволоцкий район, земельный участок расположен в северо-западной части кадастрового квартала 56:23:1702001	153
62	56:23:090400 1	56:23:0904001:10	:10/чзу1	Образование части земельного участка	Временный	Технический водовод (ГКС Восточно-	Земли промышленности	для строительства скважины № 16, для размещения скважин №2, № 9,	-	неразграниченная государственная собственность, аренда - Акционерное	Оренбургская область, Переволоцкий район, Мамалаевский сельсовет, земельный	1327

				участка		Капитоновская)		№ 10 Восточно-Капитоновского месторождения		общество "Оренбургнефть"	участок расположен в северной части кадастрового квартала 56:23:0904001	
63	56:23:0904001	56:23:0904001:2	:2/чзу3	Образование части земельного участка	Временный	Линия анодного заземления (ГКС Восточно-Капитоновская)	Земли сельскохозяйственного назначения	для сельскохозяйственного производства	-	Собственность - Ермаков Егор Николаевич	обл. Оренбургская, р-н Переволоцкий, земельный участок расположен в западной части кадастрового квартала 56:23:0904001	636
64	56:23:0304002	56:23:0304002:105	:105/чзу1	Образование части земельного участка	Временный	Газопровод ГКС Донецко-Сыртовская - ГКС Восточно-Капитоновская	Земли сельскохозяйственного назначения	сельскохозяйственное производство	-	неразграниченная государственная собственность, аренда - Постольник Юрий Иванович	Оренбургская область, Переволоцкий район, Донецкий сельсовет, участок расположен в северо-западной части кадастрового квартала 56:23:0304002	844
65	56:23:0302001	56:23:0302001:159	:159/чзу1	Образование части земельного участка	Временный	Газопровод ГКС Донецко-Сыртовская - ГКС Восточно-Капитоновская	Земли сельскохозяйственного назначения	сельскохозяйственное производство	-	неразграниченная государственная собственность, аренда - Крестьянское хозяйство Квитко Владимира Степановича	Оренбургская область, Переволоцкий район, Донецкий сельсовет, участок расположен в северо-восточной части кадастрового квартала 56:23:0302001	10744
66	56:23:1702001	56:23:1702001:92	:92/чзу5	Образование части земельного участка	Временный	Электрический кабель (на ГКС Донецко-Сыртовская)	Земли сельскохозяйственного назначения	сельскохозяйственное назначение	-	неразграниченная государственная собственность	Оренбургская область, Переволоцкий район, земельный участок расположен в северо-западной части кадастрового квартала 56:23:1702001	1293
67	56:23:1702001	56:23:1702001:92	:92:3У4	Раздел земельного участка	Постоянный	Технологическая эстакада (на ГКС Донецко-Сыртовская)	Земли сельскохозяйственного назначения	сельскохозяйственное назначение	Недропользован	неразграниченная государственная собственность	Оренбургская область, Переволоцкий район, земельный участок расположен в северо-западной части кадастрового квартала 56:23:1702001	699
68	56:23:0904001	56:23:0904001:2	:2:3У5	Раздел земельного участка	Постоянный	Технологическая эстакада (ГКС Восточно-Капитоновская)	Земли сельскохозяйственного назначения	для сельскохозяйственного производства	Недропользован	Собственность - Ермаков Егор Николаевич	обл. Оренбургская, р-н Переволоцкий, земельный участок расположен в западной части кадастрового квартала 56:23:0904001	3168
69	56:23:0904001	56:23:0904001:2	:2/чзу4	Образование части земельного участка	Временный	Газопровод ГКС Восточно-Капитоновская-точка врезки	Земли сельскохозяйственного назначения	для сельскохозяйственного производства	-	Собственность - Ермаков Егор Николаевич	обл. Оренбургская, р-н Переволоцкий, земельный участок расположен в западной части кадастрового квартала 56:23:0904001	3856



70	56:23:170200 1	56:23:1702001:92	:92/чзу6	Образование части земельного участка	Временный	Газопровод ГКС Донецко-Сыртовская - ГКС Восточно-Капитоновская	Земли сельскохозяйственного назначения	сельскохозяйственное назначение	-	неразграниченная государственная собственность	Оренбургский район, земельный участок расположен в северо-западной части кадастрового квартала 56:23:1702001	5495
71	56:23:030400 3	56:23:0304003:29	:29/чзу1	Образование части земельного участка	Временный	Газопровод ГКС Донецко-Сыртовская - ГКС Восточно-Капитоновская	Земли сельскохозяйственного назначения	сельскохозяйственное производство	-	неразграниченная государственная собственность, аренда - Крестьянское хозяйство Квитко Владимира Степановича	Оренбургская обл., Переволоцкий район, Донецкий сельсовет, участок расположен в северо-восточной части кадастрового квартала 56:23:0304003	42576
72	56:23:030400 3	56:23:0304003:24	:24/чзу1	Образование части земельного участка	Временный	Газопровод ГКС Донецко-Сыртовская - ГКС Восточно-Капитоновская	Земли сельскохозяйственного назначения	Для ведения сельскохозяйственного производства	-	неразграниченная государственная собственность, аренда - Крестьянское хозяйство Квитко Евгения Степановича	обл. Оренбургская, р-н Переволоцкий, земельный участок расположен в северной части кадастрового квартала 56:23:0304003	21728
73	56:23:000000 0	56:23:0000000:5437	:5437/чзу1	Образование части земельного участка	Временный	Газопровод ГКС Донецко-Сыртовская - ГКС Восточно-Капитоновская	Земли сельскохозяйственного назначения	Для сельскохозяйственного производства	-	Собственность - Квитко Ольга Николаевна	Российская Федерация, Оренбургская область, р-н Переволоцкий, с/с Донецкий, земельный участок расположен в восточной части кадастрового квартала 56:23:0000000	26429
74	56:23:101300 4	56:23:1013004:67	:67/чзу1	Образование части земельного участка	Временный	Газопровод ГКС Донецко-Сыртовская - ГКС Восточно-Капитоновская	Земли сельскохозяйственного назначения	для сельскохозяйственного производства	-	Собственность - Общество с ограниченной ответственностью "ПАРТНЕР"	Российская Федерация, Оренбургская область, р-н Переволоцкий, Переволоцкий п/с	11033
75	56:23:000000 0	56:23:0000000:4980	:4980/чзу2	Образование части земельного участка	Постоянный	Площадка узла запорной арматуры ЗА-2 ПК210+90	Земли сельскохозяйственного назначения	Для сельскохозяйственного производства	-	Собственность - Дергач И.М., аренда - Общество с ограниченной ответственностью "ПАРТНЕР"	Оренбургская обл, Переволоцкий р-н, Переволоцкий п/с, земельный участок расположен в центральной части кадастрового квартала 56:23:0000000	237
76	56:23:000000 0	56:23:0000000:194	:194/чзу1	Образование части земельного участка	Временный	Газопровод ГКС Донецко-Сыртовская - ГКС Восточно-Капитоновская	Земли сельскохозяйственного назначения	Для сельскохозяйственного производства	-	Долевая собственность	установлено относительно ориентира, расположенного за пределами участка. Ориентир строение. Участок находится примерно в 6 км от ориентира по направлению на северо-восток.	9

77	56:23:000000 0	56:23:0000000:5131	:5131/чзу1	Образование части земельного участка	Временный	Газопровод ГКС Донецко-Сыртовская - ГКС Восточно-Капитоновская	Земли сельскохозяйственного назначения	Для сельскохозяйственного производства	-	Собственность - Некрылов Александр Геннадьевич	Оренбургская область, Перволюцкий район, Адамовский сельсовет, участок расположен в южной части кадастрового квартала 56:23:02	9240
78	56:23:020800 1	56:23:0208001:4	:4/чзу1	Образование части земельного участка	Временный	Газопровод ГКС Донецко-Сыртовская - ГКС Восточно-Капитоновская	Земли сельскохозяйственного назначения	для ведения крестьянского хозяйства	-	Собственность - Чернов Юрий Александрович	Оренбургская обл., р-н Перволюцкий, с/с Адамовский	20838
79	56:23:090700 2	56:23:0907002:78	:78/чзу1	Образование части земельного участка	Временный	Газопровод ГКС Донецко-Сыртовская - ГКС Восточно-Капитоновская	Земли сельскохозяйственного назначения	Для сельскохозяйственного производства	-	Собственность - Ермаков Егор Николаевич	Оренбургская область, Перволюцкий район, Мамалаевский сельсовет	7670
80	56:23:090700 2	56:23:0907002:57	:57/чзу1	Образование части земельного участка	Временный	Газопровод ГКС Донецко-Сыртовская - ГКС Восточно-Капитоновская	Земли сельскохозяйственного назначения	Для сельскохозяйственного производства	-	Долевая собственность, аренда - Шиндин Иван Андреевич	Оренбургская область, Перволюцкий район, Мамалаевский сельсовет	4747
81	56:23:090700 2	56:23:0907002:66	:66/чзу2	Образование части земельного участка	Временный	Газопровод ГКС Донецко-Сыртовская - ГКС Восточно-Капитоновская	Земли сельскохозяйственного назначения	Для сельскохозяйственного производства	-	Долевая собственность, Ермаков Е.Н (4/5), Ермаков Е.Н. (1/5)	Оренбургская область, р-н Перволюцкий, Мамалаевский сельсовет	6739
82	56:23:090700 2		:3У7	Образование земельного участка	Постоянный	Кабельная эстакада (ГКС Восточно-Капитоновская)	Земли сельскохозяйственного назначения	для сельскохозяйственного производства	Недропользование	неразграниченная государственная собственность (Администрация Перволюцкого района Мамалаевский с/с)	Оренбургская область, Перволюцкий район	4
83	56:23:000000 0	56:23:0000000:5121	:5121/чзу1	Образование части земельного участка	Временный	Газопровод ГКС Восточно-Капитоновская-точка врезки	Земли сельскохозяйственного назначения	для сельскохозяйственного производства	-	Собственность - Ермаков Егор Николаевич	Российская Федерация, Оренбургская область, Перволюцкий район, земельный участок расположен в южной части кадастрового квартала 56:23:0907002	493
84	56:23:090700 2	56:23:0907002:66	:66/чзу1	Образование части земельного участка	Временный	Газопровод ГКС Восточно-Капитоновская-точка врезки	Земли сельскохозяйственного назначения	Для сельскохозяйственного производства	-	Долевая собственность, Ермаков Е.Н (4/5), Ермаков Е.Н. (1/5)	Оренбургская область, р-н Перволюцкий, Мамалаевский сельсовет	12758
85	56:23:000000 0	56:23:0000000:4966	:4966/чзу1	Образование части земельного участка	Временный	Газопровод ГКС Восточно-Капитоновская-точка врезки	Земли сельскохозяйственного назначения	Для сельскохозяйственного производства	-	Собственность - Муниципальное образование Мамалаевский сельсовет Перволюцкого района	Оренбургская область, Перволюцкий район, земельный участок расположен в западной части кадастрового	9825

										Оренбургской области, аренда - Общество с ограниченной ответственностью "ПАРТНЕР"	квартала 56:23	
86	56:23:090700 1		:3У1		Временный	Газопровод ГКС Восточно-Капитоновская-точка врезки	Земли сельскохозяйственного назначения	для сельскохозяйственного производства	Трубопроводный транспорт	неразграниченная государственная собственность (Администрация Перволюцкого района Мамалаевский с/с)	Оренбургская область, Перволюцкий район	6471
87	56:23:000000 0	56:23:0000000:4989	:4989/чзу2	Образование части земельного участка	Временный	Газопровод ГКС Восточно-Капитоновская-точка врезки	Земли сельскохозяйственного назначения	Для ведения сельскохозяйственного производства	-	неразграниченная государственная собственность, аренда - Филатов Андрей Алексеевич	Оренбургская область, Перволюцкий район, Перволюцкий поссовет, земельный участок расположен в центральной части кадастрового квартала 56:23:0	36137
88	56:23:090700 1	56:23:0907001:53	:53/чзу1	Образование части земельного участка	Временный	Газопровод ГКС Восточно-Капитоновская-точка врезки	Земли сельскохозяйственного назначения	для сельскохозяйственного производства	-	Собственность - Общество с ограниченной ответственностью "ПАРТНЕР"	Оренбургская область, Перволюцкий район, Мамалаевский сельсовет, земельный участок расположен в северо-западной части кадастрового квартала 56:23:0907001	4493
89	56:23:090700 1	56:23:0907001:54	:54/чзу1	Образование части земельного участка	Временный	Газопровод ГКС Восточно-Капитоновская-точка врезки	Земли сельскохозяйственного назначения	для сельскохозяйственного производства	-	Собственность - Общество с ограниченной ответственностью "ПАРТНЕР",	Оренбургская область, Перволюцкий район, Мамалаевский сельсовет, земельный участок расположен в северо-западной части кадастрового квартала 56:23:0907001	3383
90	56:21:000000 0	56:21:0000000:17303	:17303/чзу1	Образование части земельного участка	Временный	Газопровод ГКС Донецко-Сыртотская - ГКС Восточно-Капитоновская	Леса, расположенные в водоохраных зонах; противозерозийные леса	для строительства, реконструкции, эксплуатации линейных объектов	-	Земли лесного фонда (Чернореченское лесничество, Перволюцкое участковое лесничество, квартал 117, часть выдела 25)	Оренбургская область, Перволюцкий административный район, Чернореченское лесничество, Перволюцкое участковое лесничество, квартала 100-111, 112 (выдела 1-6, 16, 17, 22, 24-30, 60, 61), 113-115, 117, 118(выдела 5-17), 119, 120, 121(выдела 15, 18, 19, 28-39), 122(выдела 1-8, 10, 11), 123-131, 132(выдела 1, 28-41), 133, 134 (за исключением части выделов 17, 18), 135-137, 138 (выдела 1-7, 16-31, части выделов 32,	1537

											33-39), 139 (за исключением части выделов 1, 2, 5, 21 выделов 7-19), 140, 141 (за исключением части выделов 15-17, 24, 28), 142 (за исключением части выделов 1, 5, 15), 143 (за исключением части выделов 15, 35), 144 (за исключением выделов 2-5), 145 (за исключением выделов 13-24), 146 (за исключением выделов 20-31), 147	
91	56:23:000000 0	56:23:0000000:5290	:5290/чзу1	Образование части земельного участка	Временный	Газопровод ГКС Донецко-Сыртовская - ГКС Восточно-Капитоновская	Земли сельскохозяйственного назначения	Для сельскохозяйственного производства	-	Собственность - Сирадеган Екатерина Суреновна	Российская Федерация, Российская Федерация, Оренбургская обл., Перволюцкий р-н, Перволюцкий поссовет, участок расположен в кадастровом квартале 56:23:10	46361
92	56:23:000000 0	56:23:0000000:3786	:3786/чзу1	Образование части земельного участка	Временный	Газопровод ГКС Донецко-Сыртовская - ГКС Восточно-Капитоновская	Земли сельскохозяйственного назначения	Для сельскохозяйственного производства	-	Долевая собственность, аренда - Шиндин Иван Андреевич	Оренбургская обл, Перволюцкий район, Мамалаевский сельсовет	48039
93	56:23:000000 0	56:23:0000000:4980	:4980/чзу1	Образование части земельного участка	Временный	Газопровод ГКС Донецко-Сыртовская - ГКС Восточно-Капитоновская	Земли сельскохозяйственного назначения	Для сельскохозяйственного производства	-	Собственность - Дергач И.М., аренда - Общество с ограниченной ответственностью "ПАРТНЕР"	Оренбургская обл, Перволюцкий р-н, Перволюцкий п/с, земельный участок расположен в центральной части кадастрового квартала 56:23:0000000	40091
94	56:23:000000 0	56:23:0000000:4989	:4989/чзу1	Образование части земельного участка	Временный	Газопровод ГКС Донецко-Сыртовская - ГКС Восточно-Капитоновская	Земли сельскохозяйственного назначения	Для ведения сельскохозяйственного производства	-	неограниченная государственная собственность, аренда - Филатов Андрей Алексеевич	Оренбургская область, Перволюцкий район, Перволюцкий поссовет, земельный участок расположен в центральной части кадастрового квартала 56:23:0	12003
95	56:23:000000 0	56:23:0000000:5119	:5119/чзу1	Образование части земельного участка	Временный	Газопровод ГКС Восточно-Капитоновская-точка врезки	Земли сельскохозяйственного назначения	для сельскохозяйственного производства	-	Собственность - Ермаков Егор Николаевич	Российская Федерация, Оренбургская область, Перволюцкий район, земельный участок расположен в южной части кадастрового квартала 56:23:0907002	331

96	56:23:000000 0	56:23:0000000:5203	:5203/чзу1	Образование части земельного участка	Временный	Газопровод ГКС Донецко-Сыртовская - ГКС Восточно-Капитоновская	Земли сельскохозяйственного назначения	Для сельскохозяйственного использования	-	Долевая собственность	Оренбургская область, р-н Перволюцкий, с/с Донецкий	17868
97	56:23:000000 0	56:23:0000000:5230	:5230/чзу1	Образование части земельного участка	Временный	Газопровод ГКС Донецко-Сыртовская - ГКС Восточно-Капитоновская	Земли сельскохозяйственного назначения	Сельскохозяйственное использование (код 1.0)	-	неразграниченная государственная собственность, аренда - Крестьянское хозяйство Квитко Владимира Степановича	Российская Федерация, Оренбургская обл., Перволюцкий р-н, с. Донецкое, земельный участок расположен в центральной части кадастрового квартала 56:23:03	38520
98	56:23:000000 0	56:23:0000000:5314	:5314/чзу1	Образование части земельного участка	Временный	Газопровод ГКС Донецко-Сыртовская - ГКС Восточно-Капитоновская	Земли сельскохозяйственного назначения	сельскохозяйственное использование (код 1.0)	-	неразграниченная государственная собственность, аренда - Общество с ограниченной ответственностью "ПАРТНЕР"	Российская Федерация, Оренбургская область, р-н Перволюцкий, земельный участок расположен в центральной части кадастрового квартала 56:23:0	18758
99	56:23:000000 0	56:23:0000000:5452	:5452/чзу1	Образование части земельного участка	Временный	Газопровод ГКС Донецко-Сыртовская - ГКС Восточно-Капитоновская	Земли сельскохозяйственного назначения	Для сельскохозяйственного производства	-	Собственность - Общество с ограниченной ответственностью "ПАРТНЕР"	Российская Федерация, Оренбургская область, р-н Перволюцкий, Перволюцкий п/с	43042
100	56:23:000000 0	56:23:0000000:5453	:5453/чзу1	Образование части земельного участка	Временный	Газопровод ГКС Донецко-Сыртовская - ГКС Восточно-Капитоновская	Земли сельскохозяйственного назначения	Для сельскохозяйственного производства	-	Собственность - Третьякова Лидия Викторовна	Российская Федерация, Оренбургская область, Перволюцкий район, Перволюцкий поссовет, участок расположен в кадастровом квартале 56:23:0000000	19095
101	56:23:000000 0	56:23:0000000:775	:775/чзу1	Образование части земельного участка	Временный	Газопровод ГКС Донецко-Сыртовская - ГКС Восточно-Капитоновская	Земли сельскохозяйственного назначения	для сельскохозяйственного производства	-	Собственность - Общество с ограниченной ответственностью "ПАРТНЕР"	Оренбургская обл, р-н Перволюцкий, Перволюцкий поссовет	73742
102	56:23:030200 1	56:23:0302001:156	:156/чзу2	Образование части земельного участка	Временный	Площадка конденсатосборника КС-2 ПК86+00	Земли сельскохозяйственного назначения	сельскохозяйственное производство	-	неразграниченная государственная собственность, аренда - Крестьянское хозяйство Квитко Владимира Степановича	Оренбургская область, Перволюцкий район, Донецкий сельсовет, участок расположен в северо-восточной части кадастрового квартала 56:23:0302001	682
103	56:23:030200 1	56:23:0302001:156	:156/чзу1	Образование части земельного участка	Временный	Газопровод ГКС Донецко-Сыртовская - ГКС Восточно-Капитоновская	Земли сельскохозяйственного назначения	сельскохозяйственное производство	-	неразграниченная государственная собственность, аренда - Крестьянское хозяйство Квитко Владимира	Оренбургская область, Перволюцкий район, Донецкий сельсовет, участок расположен в северо-восточной части кадастрового квартала	11495

										Степановича	56:23:0302001	
10 4	56:23:030400 2	56:23:0304002:112	:112/чзу1	Образование части земельного участка	Временный	Газопровод ГКС Донецко-Сыртовская - ГКС Восточно-Капитоновская	Земли сельскохозяйственного назначения	Для сельскохозяйственного производства	-	Собственность - Квитко Ольга Николаевна	Российская Федерация, Оренбургская область, Перволюцкий район, земельный участок расположен в юго-западной части кадастрового квартала 56:23:0304002	40640
10 5	56:23:090400 1	56:23:0904001:2	:2/чзу5	Образование части земельного участка	Временный	Газопровод ГКС Донецко-Сыртовская - ГКС Восточно-Капитоновская	Земли сельскохозяйственного назначения	для сельскохозяйственного производства	-	Собственность - Ермаков Егор Николаевич	обл. Оренбургская, р-н Перволюцкий, земельный участок расположен в западной части кадастрового квартала 56:23:0904001	13979
10 6	56:23:090400 1	56:23:0904001:2	:2/чзу6	Образование части земельного участка	Временный	ГКС Восточно-Капитоновская	Земли сельскохозяйственного назначения	для сельскохозяйственного производства	-	Собственность - Ермаков Егор Николаевич	обл. Оренбургская, р-н Перволюцкий, земельный участок расположен в западной части кадастрового квартала 56:23:0904001	3917
10 7	56:23:090400 1	56:23:0904001:2	:2:3У6	Раздел земельного участка	Постоянный	КИП	Земли сельскохозяйственного назначения	для сельскохозяйственного производства	Недропользование	Собственность - Ермаков Егор Николаевич	обл. Оренбургская, р-н Перволюцкий, земельный участок расположен в западной части кадастрового квартала 56:23:0904001	3
10 8	56:23:090400 1	56:23:0904001:2	:2/чзу7	Образование части земельного участка	Временный	Технологическая эстакада (ГКС Восточно-Капитоновская)	Земли сельскохозяйственного назначения	для сельскохозяйственного производства	-	Собственность - Ермаков Егор Николаевич	обл. Оренбургская, р-н Перволюцкий, земельный участок расположен в западной части кадастрового квартала 56:23:0904001	4476
10 9	56:23:090400 1	56:23:0904001:22	:22/чзу1	Образование части земельного участка	Временный	Газопровод ГКС Донецко-Сыртовская - ГКС Восточно-Капитоновская	Земли сельскохозяйственного назначения	для сельскохозяйственного производства	-	неразграниченная государственная собственность, аренда - Ермаков Егор Николаевич	Оренбургская область, Перволюцкий район, Мамалаевский сельсовет	8755
11 0	56:23:090700 1	56:23:0907001:55	:55/чзу1	Образование части земельного участка	Временный	Газопровод ГКС Восточно-Капитоновская-точка врезки	Земли сельскохозяйственного назначения	Для сельскохозяйственного производства	-	Долевая собственность	Оренбургская область, Перволюцкий район, Мамалаевский сельсовет, участок расположен в центральной части кадастрового квартала 56:23:0907001	59371
11 1	56:23:090700 1	56:23:0907001:59	:59/чзу1	Образование части земельного участка	Временный	Газопровод ГКС Восточно-Капитоновская-точка врезки	Земли сельскохозяйственного назначения	Для сельскохозяйственного производства	-	Собственность - Ветошкина Юлия Сергеевна, аренда - Общество с ограниченной	Российская Федерация, Оренбургская область, Перволюцкий район, Мамалаевский сельсовет, участок	31346

										ответственностью "ПАРТНЕР"	расположен в кадастровом квартале 56:23:0907001	
11 2	56:23:090700 1	56:23:0907001:63	:63/чзу1	Образование части земельного участка	Временный	Газопровод ГКС Восточно-Капитоновская-точка врезки	Земли сельскохозяйственного назначения	для сельскохозяйственного производства	-	Собственность - Общество с ограниченной ответственностью "ПАРТНЕР"	Российская Федерация, Оренбургская обл., Переволоцкий р-н, с/с Мамалаевский, участок расположен в кадастровом квартале 56:23:0709001	41690
11 3	56:23:090700 2	56:23:0907002:84	:84/чзу2	Образование части земельного участка	Временный	Газопровод ГКС Восточно-Капитоновская-точка врезки	Земли сельскохозяйственного назначения	Для сельскохозяйственного производства	-	Собственность - Ермаков Егор Николаевич	Российская Федерация, Оренбургская область, р-н Переволоцкий, с/с Мамалаевский	35818
11 4	56:23:090700 2	56:23:0907002:84	:84:3У2	Раздел земельного участка	Постоянный	КИП	Земли сельскохозяйственного назначения	Для сельскохозяйственного производства	Недропользован ие	Собственность - Ермаков Егор Николаевич	Российская Федерация, Оренбургская область, р-н Переволоцкий, с/с Мамалаевский	2
11 5	56:23:101300 3	56:23:1013003:18	:18/чзу1	Образование части земельного участка	Временный	Газопровод ГКС Донецко-Сыртовская - ГКС Восточно-Капитоновская	Земли сельскохозяйственного назначения	Для сельскохозяйственного производства	-	Собственность - Марчук Александр Анатольевич	Российская Федерация, Оренбургская область, р-н Переволоцкий, п Переволоцкий	74600
11 6	56:23:101300 4	56:23:1013004:62	:62/чзу1	Образование части земельного участка	Временный	Газопровод ГКС Донецко-Сыртовская - ГКС Восточно-Капитоновская	Земли сельскохозяйственного назначения	Для сельскохозяйственного производства	-	Собственность - Проценко Владимир Михайлович	Российская Федерация, Оренбургская область, Переволоцкий район, Переволоцкий поссовет, земельный участок расположен в центральной части кадастрового квартала 56:23:1013004.	50341
11 7	56:23:170200 1	56:23:1702001:92	:92/чзу7	Образование части земельного участка	Временный	ГКС Донецко-Сыртовская	Земли сельскохозяйственного назначения	сельскохозяйственное назначение	-	неограниченная государственная собственность	Оренбургская область, Переволоцкий район, земельный участок расположен в северо-западной части кадастрового квартала 56:23:1702001	3989
11 8	56:23:170200 1	56:23:1702001:92	:92/чзу8	Образование части земельного участка	Временный	Линия анодного заземления (на ГКС Донецко-Сыртовская)	Земли сельскохозяйственного назначения	сельскохозяйственное назначение	-	неограниченная государственная собственность	Оренбургская область, Переволоцкий район, земельный участок расположен в северо-западной части кадастрового квартала 56:23:1702001	741
11 9	56:23:170200 1	56:23:1702001:92	:92/чзу9	Образование части земельного участка	Временный	Кабельная эстакада (на ГКС Донецко-Сыртовская)	Земли сельскохозяйственного назначения	сельскохозяйственное назначение	-	неограниченная государственная собственность	Оренбургская область, Переволоцкий район, земельный участок расположен в северо-западной части	788

											кадастрового квартала 56:23:1702001	
12 0	56:23:170200 1	56:23:1702001:92	:92/чзу10	Образование части земельного участка	Временный	Подъездная автодорога (на ГКС Донецко-Сыртовская)	Земли сельскохозяйственного назначения	сельскохозяйственное назначение	-	неограниченная государственная собственность	Оренбургская область, Перволюцкий район, земельный участок расположен в северо-западной части кадастрового квартала 56:23:1702001	1190
12 1	56:23:170200 1	56:23:1702001:92	:92/чзу11	Образование части земельного участка	Временный	Технологическая эстакада (на ГКС Донецко-Сыртовская)	Земли сельскохозяйственного назначения	сельскохозяйственное назначение	-	неограниченная государственная собственность	Оренбургская область, Перволюцкий район, земельный участок расположен в северо-западной части кадастрового квартала 56:23:1702001	1669
12 2	56:23:170200 1	56:23:1702001:93	:93/чзу3	Образование части земельного участка	Временный	Перенос нефтепровода (на ГКС Донецко-Сыртовская)	Земли сельскохозяйственного назначения	сельскохозяйственное назначение	-	неограниченная государственная собственность, аренда - Общество с ограниченной ответственностью "Сырт"	Оренбургская область, Перволюцкий район, земельный участок расположен в северо-западной части кадастрового квартала 56:23:1702001	3710
12 3	56:23:170200 1	56:23:1702001:93	:93:3У4	Раздел земельного участка	Постоянный	Продувочная свеча	Земли сельскохозяйственного назначения	сельскохозяйственное назначение	Недропользование	неограниченная государственная собственность, аренда - Общество с ограниченной ответственностью "Сырт"	Оренбургская область, Перволюцкий район, земельный участок расположен в северо-западной части кадастрового квартала 56:23:1702001	71
12 4	56:23:170200 1	56:23:1702001:93	:93:3У5	Раздел земельного участка	Постоянный	Опознавательный знак	Земли сельскохозяйственного назначения	сельскохозяйственное назначение	Недропользование	неограниченная государственная собственность, аренда - Общество с ограниченной ответственностью "Сырт"	Оренбургская область, Перволюцкий район, земельный участок расположен в северо-западной части кадастрового квартала 56:23:1702001	2
12 5	56:23:170200 1	56:23:1702001:93	:93/чзу4	Образование части земельного участка	Временный	Кабельная эстакада (на ГКС Донецко-Сыртовская)	Земли сельскохозяйственного назначения	сельскохозяйственное назначение	-	неограниченная государственная собственность, аренда - Общество с ограниченной ответственностью "Сырт"	Оренбургская область, Перволюцкий район, земельный участок расположен в северо-западной части кадастрового квартала 56:23:1702001	323
12 6	56:23:170200 1	56:23:1702001:93	:93/чзу5	Образование части земельного участка	Временный	Газопровод ГКС Донецко-Сыртовская - ГКС Восточно-Капитоновская	Земли сельскохозяйственного назначения	сельскохозяйственное назначение	-	неограниченная государственная собственность, аренда - Общество с ограниченной ответственностью "Сырт"	Оренбургская область, Перволюцкий район, земельный участок расположен в северо-западной части кадастрового квартала 56:23:1702001	78970



12 7	56:23:020800 1		:ЗУ3	Образование земельного участка	Временный	Газопровод ГКС Донецко-Сыртовская - ГКС Восточно-Капитоновская	Земли сельскохозяйственного назначения	для сельскохозяйственного производства	Трубопроводный транспорт	неразграниченная государственная собственность (Администрация Переволоцкого района Адамовский с/с)	Оренбургская область, Переволоцкий район	2973
12 8	56:23:020701 0		:ЗУ2	Образование земельного участка	Временный	Газопровод ГКС Восточно-Капитоновская-точка врезки	Земли сельскохозяйственного назначения	для сельскохозяйственного производства	Трубопроводный транспорт	неразграниченная государственная собственность (Администрация Переволоцкого района Адамовский с/с)	Оренбургская область, Переволоцкий район	9387
12 9	56:23:000000 0		:ЗУ4	Образование земельного участка	Временный	Газопровод ГКС Донецко-Сыртовская - ГКС Восточно-Капитоновская	Земли сельскохозяйственного назначения	для сельскохозяйственного производства	Трубопроводный транспорт	неразграниченная государственная собственность (Администрация Переволоцкого района Донецкий с/с)	Оренбургская область, Переволоцкий район	14615
13 0	56:23:000000 0		:ЗУ5	Образование земельного участка	Временный	Газопровод ГКС Донецко-Сыртовская - ГКС Восточно-Капитоновская	Земли сельскохозяйственного назначения	для сельскохозяйственного производства	Трубопроводный транспорт	неразграниченная государственная собственность (Администрация Переволоцкого района Мамалаевский с/с)	Оренбургская область, Переволоцкий район	10626
13 1	56:23:090700 1		:ЗУ6	Образование земельного участка	Временный	Газопровод ГКС Восточно-Капитоновская-точка врезки	Земли сельскохозяйственного назначения	для сельскохозяйственного производства	Трубопроводный транспорт	неразграниченная государственная собственность (Администрация Переволоцкого района Мамалаевский с/с)	Оренбургская область, Переволоцкий район	18443
13 2	56:23:170400 1		:ЗУ9	Образование земельного участка	Временный	Газопровод ГКС Донецко-Сыртовская - ГКС Восточно-Капитоновская	Земли сельскохозяйственного назначения	для сельскохозяйственного производства	Трубопроводный транспорт	неразграниченная государственная собственность (Администрация Переволоцкого района Южноуральский с/с)	Оренбургская область, Переволоцкий район	819
13 3	56:23:000000 0		:ЗУ8	Образование земельного участка	Временный	Газопровод ГКС Донецко-Сыртовская - ГКС Восточно-Капитоновская	Земли сельскохозяйственного назначения	для сельскохозяйственного производства	Трубопроводный транспорт	неразграниченная государственная собственность (Администрация Переволоцкого района Переволоцкий п/с)	Оренбургская область, Переволоцкий район	33617
13 4	56:23:000000 0	56:23:0000000:4065	:4065/чзу1	Образование части земельного участка	Временный	Газопровод ГКС Донецко-Сыртовская - ГКС Восточно-Капитоновская	Леса, расположенные в водоохраных зонах; противозонозные леса	для строительства, реконструкции, эксплуатации линейных объектов	-	Земли лесного фонда (Чернореченское лесничество, Переволоцкое участковое лесничество, квартал 121, часть выдела 17)	Оренбургская область, Переволоцкий административный район, ГУ "Чернореченское лесничество", Переволоцкое участковое лесничество, квартал №121, выдела	3602

											№1-14, 16, 17, 20-27, 40	
13 5	56:23:000000 0	56:23:0000000:4065	:4065/чзу2	Образование части земельного участка	Временный	Газопровод ГКС Донецко- Сыртвовская - ГКС Восточно- Капитоновская	Леса, расположенные в водоохранных зонах; противоэрозийные леса	для строительства, реконструкции, эксплуатации линейных объектов	-	Земли лесного фонда (Чернореченское лесничество, Переволоцкое участковое лесничество, квартал 121, часть выдела 13)	Оренбургская область, Переволоцкий административный район, ГУ "Чернореченское лесничество", Переволоцкое участковое лесничество, квартал №121, выдела №1-14, 16, 17, 20-27, 40	600

ИТОГО: 1677451 кв.м

### **5.3 Целевое назначение лесов, вид (виды) разрешенного использования лесного участка, количественные и качественные характеристики лесного участка, сведения о нахождении лесного участка в границах особо защищенных участков лесов**

Проектируемый объект частично расположен на землях лесного фонда в Оренбургской области (части № 90, 134, 135). Информация о лесных участках указана в таблице 5.3

Так же объект пересекает лесные участки Чернореченского лесничества, Переволоцкого участкового лесничества квартал 117 выдел 37, квартал 118 выдел 10, квартал 138 выдел 54, по которым запроектировано прохождение трассы методом ГНБ.

Таблица 5.3: «Сведения о лесных участках»

№ п/п	Условный номер образуемого земельного участка (многоконтурного земельного участка)	Целевое назначение лесов/ категория	Вид разрешенного использования	Сведения об особо защитных участках лесов	местоположение лесного участка			Общая площадь выдела ,га	Площадь, кв.м./ запас древесины , куб.м	количественные и качественные характеристики лесного участка					
					лесничество/участковое лесничество	лесной квартал	Лесотаксационный выдел			Преобладающая порода	Состав насаждений	Класс возраста	Бонитет	Полнота	запас насаждений, куб.м на 1 га
1	2	3	4	5	6	7	8	9	10	11	12	13	14	15	16
1	56:21:0000000:17303/чзу1	Защитные леса / Ценные леса / Противозорционные леса	Строительство, реконструкция, эксплуатация линейных объектов	Небольшие участки лесов среди безлесных пространств	Чернореченское лесничество, Переволоцкое участковое лесничество	117	25	10,3	1537 / 15,37	Осина	60С4Б	7	4	0,4	100

2	56:23:0000000:4065/чзУ1	Защитные леса / Леса, расположенные в водоохраных зонах	Строительство, реконструкция, эксплуатация линейных объектов	Берегозащитные участки лесов	Чернореченское лесничество, Переволоцкое участковое лесничество	121	17	13,3	3602 / 72,04	Ольха	60ЛЧ2Б2ИВД+ОС+КЛЯ	8	3	0,6	200
3	56:23:0000000:4065/чзУ2	Защитные леса / Ценные леса / Противозооанонные леса	Строительство, реконструкция, эксплуатация линейных объектов	Небольшие участки лесов среди безлесных пространств	Чернореченское лесничество, Переволоцкое участковое лесничество	121	13	0,6	600 / 3,6	Берёза	8Б2ОС+Б+ОС	7	3	0,3	60
ИТОГО:									5739 / 91						
<b>ИТОГО ПО ПРОЕКТУ:</b>									5739 / 91						

Использование лесов для строительства, реконструкции и эксплуатации линий электропередачи, линий связи, дорог, трубопроводов и других линейных объектов (далее – линейные объекты) регламентируется ст. 45 ЛК РФ. Лесные участки, находящиеся в государственной или муниципальной собственности, предоставляются гражданам и юридическим лицам в соответствии со ст. 9 ЛК РФ.

Имеющиеся в лесном фонде дороги можно подразделить на лесные дороги и дороги общего пользования. Лесные дороги относятся к объектам лесной инфраструктуры (см. ст. 13 ЛК РФ и раздел 1), а автомобильные и железные дороги общего пользования - к объектам, не связанным с созданием лесной инфраструктуры (см. ст. 21 ЛК РФ).

Линии электропередачи, линии связи, трубопроводы и иные линейные объекты считаются объектами, не связанными с созданием лесной инфраструктуры.

Строительство, реконструкция и эксплуатация линейных объектов, не связанных с созданием лесной инфраструктуры, разрешены не только на землях лесного фонда, но и на землях иных категорий, где располагаются леса, в случаях, определенных федеральными законами, в соответствии с целевым назначением этих земель (части 1 и 2 ст. 21 ЛК РФ).

При строительстве, реконструкции и эксплуатации линейных объектов, не связанных с созданием лесной инфраструктуры, допускается вырубка деревьев, кустарников, лиан, в том числе в охранных и санитарно-защитных зонах, предназначенных для обеспечения безопасности граждан и создания необходимых условий для эксплуатации соответствующих объектов (часть 5 ст. 21 ЛК РФ).

Земли, которые использовались для указанных строительства, реконструкции и эксплуатации, подлежат рекультивации (часть 6 ст. 21 ЛК РФ).

Если при использовании лесов для строительства, реконструкции и эксплуатации объектов, не связанных с созданием лесной инфраструктуры, потребуется заготовка древесины и иных лесных ресурсов, использование осуществляется одновременно для нескольких целей в соответствии с частью 2 ст. 25 ЛК РФ. Если заготовка древесины на землях лесного фонда не была оформлена по правилам статьи 29 ЛК РФ, на полученную древесину возникает право собственности Российской Федерации (часть 2 ст. 20 ЛК РФ).

При предоставлении гражданам и юридическим лицам лесных участков, находящихся в государственной или муниципальной собственности, для строительства линий электропередачи, линий связи, трубопроводов, дорог и других линейных объектов применяются правила не только лесного, но и земельного и гражданского законодательства.

По правилам лесного законодательства лесные участки предоставляются в аренду, а по правилам земельного и гражданского законодательства - в постоянное (бессрочное) пользование и безвозмездное срочное пользование. В соответствии с ЗК РФ и ГК РФ на эти лесные участки также могут устанавливаться публичные и частные сервитуты.

ЛК РФ предусматривает, что на указанных правах лесные участки, находящиеся в государственной или муниципальной собственности, должны предоставляться гражданам и юридическим лицам только для строительства линейных объектов.

ЛК РФ не определяет возможности предоставления лесных участков для эксплуатации линий электропередачи и иных линейных объектов, в том числе в целях установления охранных и санитарно-защитных зон, предназначенных для обеспечения безопасности граждан и создания необходимых условий для эксплуатации соответствующих объектов.

Особо следует отметить то обстоятельство, что правовой режим указанных охранных зон устанавливается не только в соответствии с ЛК РФ, но и ЗК РФ.

ЗК РФ допускает, что в пределах охранных зон могут находиться земельные участки разных собственников, землепользователей, землевладельцев и арендаторов (пункт 3 статьи 87).

Эти требования земельного законодательства распространяются и на охранные зоны, расположенные в лесах. Такой подход соответствует и сложившейся практике использования лесов. Например, лесные участки в пределах охранных зон могут предоставляться в аренду для заготовки пищевых лесных ресурсов, сбора лекарственных растений, сенокосения, пастбища сельскохозяйственных животных и т. д. При этом граждане и юридические лица, осуществляющие соответствующее использование лесов, обязаны соблюдать правовой режим охранных зон.

Вопрос об автомобильных и железных дорогах общего пользования, в том числе об их охранных зонах, подробно регламентируется в ст. 114 ЛК РФ (защитные полосы этих дорог признаются защитными лесами).

Для других линейных объектов - под их строительство и реконструкцию, а при необходимости - и для эксплуатации выделяются так называемые трассы коммуникаций.

В лесном хозяйстве трассами коммуникаций называют полосы, прорубаемые в лесу с целью прокладки линий электропередачи, телефонных линий, трубопроводов и т. д. Эти полосы расчищают от древесной растительности и поддерживают в состоянии, обеспечивающем их безопасность.

Правовой основой регулирования вопросов, касающихся линейных объектов, является ЗК РФ, а также федеральные законы и постановления Правительства РФ, определяющие особенности функционирования соответствующих отраслей экономики.

Статья 90 ЗК РФ устанавливает, что в целях обеспечения деятельности организаций и эксплуатации объектов трубопроводного транспорта могут предоставляться земельные участки для:

- размещения нефтепроводов, газопроводов, иных трубопроводов;
- установления охранных зон с особыми условиями использования земельных участков.

Границы охранных зон, на которых размещены объекты системы газоснабжения, определяются на основании строительных норм и правил, правил охраны магистральных трубопроводов, других утвержденных в установленном порядке нормативных документов. На указанных земельных участках при их хозяйственном использовании не допускается строительство каких бы то ни было зданий, строений, сооружений в пределах установленных минимальных расстояний до объектов системы газоснабжения. Не разрешается препятствовать организации - собственнику системы газоснабжения или уполномоченной ею организации в выполнении ими работ по обслуживанию и ремонту объектов системы газоснабжения, ликвидации последствий возникших на них аварий, катастроф.

В настоящее время для каждого вида трубопроводов ширина полос отвода и границы охранных зон чаще всего устанавливаются строительными нормами (СНиП).

Законодательством предусмотрены особенности использования земель, на которых расположены леса и где осуществляется строительство, реконструкция и эксплуатация трубопроводов.

Например, в соответствии со статьей 28 Федерального закона от 31.03.1999 № 69-ФЗ «О газоснабжении в Российской Федерации» организации, в ведении которых находятся объекты системы газоснабжения (к ним относятся газопроводы), расположенные в лесах, обязаны:

- содержать охранные зоны объектов системы газоснабжения в пожаробезопасном состоянии;
- проводить намеченные работы, вырубать деревья (кустарники) в охранных зонах объектов системы газоснабжения и за пределами таких зон в порядке, установленном лесным законодательством Российской Федерации.

В Правилах охраны газораспределительных сетей, утвержденных постановлением Правительства РФ от 20.11.2000 № 878, устанавливаются, в частности, следующие особенности использования лесов для строительства, реконструкции, эксплуатации объектов системы газоснабжения.

Охранные зоны устанавливаются вдоль трасс межпоселковых газопроводов, проходящих по лесам, - в виде просек шириной 6 м, по 3 м с каждой стороны газопровода. Для надземных участков газопроводов расстояние от деревьев до трубопровода должно быть не менее высоты деревьев в течение всего срока эксплуатации газопровода.

При прохождении охранных зон газораспределительных сетей по лесам эксплуатационные организации газораспределительных сетей обязаны за свой счет:

- содержать охранные зоны (просеки) газораспределительных сетей в пожаробезопасном состоянии;
- создавать минерализованные полосы по границам просек шириной не менее 1,4 м;
- устраивать через каждые 5 – 7 км переезды для противопожарной техники.

Проведение работ в таких охранных зонах и за их пределами должно производиться в порядке, установленном лесным законодательством Российской Федерации.

В аварийных ситуациях эксплуатационной организации разрешается подъезд к газораспределительной сети по кратчайшему маршруту для доставки техники и материалов с последующим оформлением акта. При проведении указанных работ на газопроводах, проходящих через леса, разрешается рубка деревьев с последующей очисткой мест рубки от порубочных остатков.

После выполнения работ по ремонту, обслуживанию или устранению последствий аварий газораспределительной сети на землях лесного фонда эксплуатационная организация должна привести эти земли в исходное состояние (рекультивировать) и передать их по акту собственнику, владельцу, пользователю земельного участка или уполномоченному им лицу.

Порядок эксплуатации газопроводов в охранных зонах при пересечении ими лесов должен согласовываться эксплуатационными организациями газораспределительных сетей с заинтересованными организациями, а также с собственниками, владельцами или пользователями земельных участков.

Правила использования лесов для строительства, реконструкции, эксплуатации линий электропередачи, линий связи, дорог, трубопроводов и других линейных объектов, утвержденные приказом МСХ России от 5 февраля 2010 г. № 28, дополняют установленное ЛК РФ правовое регулирование рассматриваемого вида использования лесов следующими нормами.

В целях строительства, реконструкции и эксплуатации линейных объектов используются, прежде всего, нелесные земли, а при отсутствии на лесном участке таких земель - участки невозобновившихся вырубок, гарей, пустошей, прогалины, а также площади, на которых произрастают низкополнотные и наименее ценные лесные насаждения,

Использование иных лесных участков для указанных целей допускается в случае отсутствия других вариантов возможного размещения линейных объектов.

При использовании лесов в целях строительства, реконструкции и эксплуатации автомобильных и железных дорог исключаются случаи, вызывающие нарушение поверхностного и внутрипочвенного стока вод, затопление или заболачивание лесных участков вдоль дорог.

На лесных участках, предоставленных в пользование в целях строительства, реконструкции и эксплуатации линейных объектов, рубка лесных насаждений осуществляется в соответствии с проектом освоения лесов.

В целях использования линейных объектов (в том числе в целях проведения аварийно-спасательных работ) допускается вырубка деревьев, кустарников, лиан, в том числе в охранных зонах и санитарно-защитных зонах, предназначенных для обеспечения безопасности граждан и создания необходимых условий для эксплуатации соответствующих объектов по согласованию с предоставившими в пользование лесной участок органами государственной власти или органами местного самоуправления в пределах их компетенции, определенной в соответствии со статьями 81 - 84 Лесного кодекса Российской Федерации (часть 5 статьи 21 ЛК РФ).

В защитных лесах предусмотренная настоящим пунктом Правил вырубка деревьев, кустарников, лиан допускается в случаях, если строительство, реконструкция, эксплуатация объектов, не связанных с созданием лесной инфраструктуры, для целей использования линейных объектов не запрещены или не ограничены в соответствии с законодательством Российской Федерации (часть 5.1 статьи 21 ЛК РФ).

В охранных зонах линий электропередачи и линий связи (за исключением кабельных линий), в целях снижения ущерба лесам и окружающей природной среде, должны создаваться компенсационные посадки деревьев и кустарников высотой, не приводящей к нарушению безопасной работы линейных объектов.

При использовании лесов в целях строительства, реконструкции и эксплуатации линейных объектов исключаются случаи:

- повреждения лесных насаждений, растительного покрова и почв за пределами предоставленного лесного участка;
- захламления прилегающих территорий за пределами предоставленного лесного участка строительным и бытовым мусором, отходами древесины, иными видами отходов;
- загрязнения площади предоставленного лесного участка и территории за его пределами химическими и радиоактивными веществами;
- проезда транспортных средств и иных механизмов по произвольным, неустановленным маршрутам за пределами предоставленного лесного участка.

Лица, осуществляющие использование лесов в целях строительства, реконструкции и эксплуатации линейных объектов, обеспечивают:

- регулярное проведение очистки предоставленного лесного участка, примыкающих опушек леса, искусственных и естественных водотоков от захламления строительными, лесосечными, бытовыми и иными отходами, от загрязнения отходами производства, токсичными веществами;
- восстановление нарушенных производственной деятельностью дорог, осушительных канав, дренажных систем, шлюзов, мостов, других гидромелиоративных сооружений, кварталных столбов, кварталных просек;
- принятие необходимых мер по устранению аварийных ситуаций и лесных пожаров, а также ликвидации их последствий, возникших по вине указанных лиц.



Земли, нарушенные или загрязненные при использовании лесов для строительства, реконструкции и эксплуатации линейных объектов, подлежат рекультивации.

По всей ширине охранных зон линейных объектов на участках с нарушенным почвенным покровом при угрозе развития эрозии должна проводиться рекультивация земель с посевом трав и (или) посадкой кустарников на склонах.

Допускается периодическая расчистка трасс линий электропередачи (далее - ЛЭП) и связи от древесной и кустарниковой растительности высотой более 4 метров путем ее вырубki, уничтожения химическим или комбинированным способом.

Отдельные деревья или группы деревьев, растущие вне просеки и угрожающие падением на провода или опоры ЛЭП и связи, должны своевременно вырубаться. В опушках леса, примыкающих к ЛЭП или линиям связи (охранных зонах), в обязательном порядке убираются зависшие деревья.

В соответствии с частью 2 статьи 20 Лесного кодекса Российской Федерации право собственности на древесину, которая получена при использовании лесов, расположенных на землях лесного фонда, в целях строительства, реконструкции, эксплуатации линейных объектов, принадлежит Российской Федерации. Реализация указанной древесины осуществляется в порядке, установленном Правилами реализации древесины, которая получена при использовании лесов, расположенных на землях лесного фонда, в соответствии со статьями 43 - 46 Лесного кодекса Российской Федерации, утвержденными постановлением Правительства Российской Федерации от 23 июля 2009 г. № 604. В соответствии с приказом МСХ РФ №543 от 06.11.2009 г. (п.35) для размещения линейных сооружений допускается прорубка полос шириной не более 25м, определенной в соответствии с требованиями технических (строительных) регламентов.

#### **5.4 Перечень и сведения о площади образуемых земельных участков, которые будут отнесены к территориям общего пользования или имуществу общего пользования, в том числе в отношении которых предполагаются резервирование и (или) изъятие для государственных или муниципальных нужд**

К *территориям общего пользования*, согласно п.12 ст.1 Градостроительного кодекса Российской Федерации, относятся территории, которыми беспрепятственно пользуется неограниченный круг лиц (в том числе площади, улицы, проезды, набережные, береговые полосы водных объектов общего пользования, скверы, бульвары).

В настоящем проекте межевания образование земельных участков, относящихся к территориям общего пользования, не предусмотрено.

Резервирование либо изъятие земельных участков для государственных или муниципальных нужд проектом не предполагается.

## 5.1 Вид разрешенного использования образуемых земельных участков в соответствии с проектом планировки территории

Согласно п.2 ст.7 Земельного кодекса, определение видов разрешенного использования земельных участков осуществляется в соответствии с «Классификатором видов разрешенного использования земельных участков», утвержденным приказом Минэкономразвития № 540 от 01.09.2014г.

В соответствии с письмом Минэкономразвития № Д23и-3029 от 30.06.2015г. «О применении классификатора видов разрешенного использования земельных участков», установление вида разрешенного использования зависит от вида территориальной зоны, принадлежности земельного участка к определенной категории земель и земельной политики органа местного самоуправления.

Настоящим проектом межевания территории для земельных участков, образуемых из земель неразграниченной государственной собственности предлагается установить вид разрешенного использования «сельскохозяйственное использование» – в соответствии с зонированием, предусмотренным документами территориального планирования муниципального образования, на территории которого размещается проектируемый объект.

Для всех остальных образуемых участков (частей) вид разрешенного использования определяется в соответствии с разрешенным использованием исходных земельных участков (п.3 ст.11.2 Земельного кодекса).

Информация о видах разрешенного использования образуемых участков (частей) указана в таблицах 5.1 и 5.2.

**Таблица 5.2 - Перечень координат характерных точек границ зон планируемого размещения линейных объектов с указанием площади образуемых земельных участков**

№ 1				
Кадастровый квартал:		56:23:1012002		
Кадастровый номер:		56:23:1012002:68		
Образуемый ЗУ:		:68/чз1		
Площадь кв.м.:		6		
Правообладатель. Вид права:		неразграниченная государственная собственность		
Разрешенное использование:		для размещения линий электропередач		
Назначение (сооружение):		Газопровод ГКС Донецко-Сыртовская - ГКС Восточно-Капитуновская		
№ точки (сквозной)	Дирекционный угол	Расстояние, м	Координаты	
			X	Y
1	81°54'20"	2,27	452845,67	2244800,69
2	353°4'54"	2,41	452847,92	2244801,01
3	263°22'45"	2,26	452847,63	2244803,40
4	173°28'49"	2,47	452845,39	2244803,14
1	81°54'20"	2,27	452845,67	2244800,69
№ 2				
Кадастровый квартал:		56:23:1702001		
Кадастровый номер:		56:23:1702001:93		
Образуемый ЗУ:		:93:ЗУ6		
Площадь кв.м.:		72		
Правообладатель. Вид права:		неразграниченная государственная собственность, аренда - Общество с ограниченной ответственностью "Сырт"		
Разрешенное использование:		сельскохозяйственное назначение		
Назначение (сооружение):		Кабельная эстакада (на ГКС Донецко-Сыртовская)		
№ точки (сквозной)	Дирекционный угол	Расстояние, м	Координаты	
			X	Y
5	197°43'10"	6,08	443602,90	2264255,14
6	105°40'39"	35,82	443601,05	2264249,35
7	16°15'37"	2	443635,54	2264239,67
8	285°40'41"	35,64	443636,10	2264241,59
9	15°48'37"	4,07	443601,79	2264251,22
5	197°43'10"	6,08	443602,90	2264255,14
№ 3				
Кадастровый квартал:		56:23:0904001		
Кадастровый номер:		56:23:0904001:2		
Образуемый ЗУ:		:2:ЗУ7		
Площадь кв.м.:		351		
Правообладатель. Вид права:		Собственность - Ермаков Егор Николаевич		
Разрешенное использование:		для сельскохозяйственного производства		
Назначение (сооружение):		Блок местной автоматики (на ГКС Восточно-Капитуновская)		
№ точки (сквозной)	Дирекционный угол	Расстояние, м	Координаты	
			X	Y
10	14°59'59"	15,15	452398,31	2238555,40
11	284°43'56"	23,16	452402,23	2238570,03
12	194°58'22"	15,13	452379,83	2238575,92
13	104°45'45"	23,15	452375,92	2238561,30

Основная часть проекта межевания территории

10	14°59'59"	15,15	452398,31	2238555,40
№ 4				
Кадастровый квартал:			56:23:0907002	
Кадастровый номер:			56:23:0907002:84	
Образуемый ЗУ:			:84:ЗУ3	
Площадь кв.м.:			1104	
Правообладатель. Вид права:			Собственность - Ермаков Егор Николаевич	
Разрешенное использование:			Для сельскохозяйственного производства	
Назначение (сооружение):			Площадка узла запуска СОД УЗ-1 ПК1+54	
№ точки (сквозной)	Дирекционный угол	Расстояние, м	Координаты	
			X	Y
14	32°16'18"	26,45	452433,90	2238471,71
15	32°14'14"	8,64	452448,02	2238494,07
16	302°23'45"	31,43	452452,63	2238501,38
17	212°17'19"	35,16	452426,09	2238518,22
18	122°16'12"	31,45	452407,31	2238488,50
14	32°16'18"	26,45	452433,90	2238471,71
№ 5				
Кадастровый квартал:			56:23:0904001	
Кадастровый номер:			56:23:0904001:2	
Образуемый ЗУ:			:2:ЗУ1	
Площадь кв.м.:			47857	
Правообладатель. Вид права:			Собственность - Ермаков Егор Николаевич	
Разрешенное использование:			для сельскохозяйственного производства	
Назначение (сооружение):			ГКС Восточно-Капитуновская	
№ точки (сквозной)	Дирекционный угол	Расстояние, м	Координаты	
			X	Y
19	195°0'5"	227,78	452317,51	2238892,95
20	104°47'8"	74,37	452258,55	2238672,93
21	91°53'41"	22,38	452330,46	2238653,95
22	181°53'53"	5,13	452352,83	2238653,21
23	104°47'14"	124,16	452352,66	2238648,08
24	15°18'9"	131,25	452472,71	2238616,39
25	285°40'59"	27,01	452507,35	2238742,99
26	15°15'41"	95,39	452481,35	2238750,29
27	285°0'1"	195,62	452506,46	2238842,32
19	195°0'5"	227,78	452317,51	2238892,95
№ 6				
Кадастровый квартал:			56:23:0207010	
Кадастровый номер:			56:23:0207010:8	
Образуемый ЗУ:			:8/чзу1	
Площадь кв.м.:			4361	
Правообладатель. Вид права:			Собственность - Кандаев Сергей Сергеевич	
Разрешенное использование:			Для ведения крестьянского (фермерского) хозяйства	
Назначение (сооружение):			Газопровод ГКС Восточно-Капитуновская-точка врезки	
№ точки (сквозной)	Дирекционный угол	Расстояние, м	Координаты	
			X	Y
28	89°15'12"	136,59	463355,44	2234134,47
29	359°48'59"	3,12	463492,02	2234136,25
30	359°46'54"	28,88	463492,01	2234139,37
31	269°15'15"	136	463491,90	2234168,25
32	180°49'30"	17,36	463355,91	2234166,48
33	180°51'37"	14,65	463355,66	2234149,12
28	89°15'12"	136,59	463355,44	2234134,47
№ 7				
Кадастровый квартал:			56:23:0907002	
Кадастровый номер:			56:23:0907002:81	
Образуемый ЗУ:			:81/чзу1	
Площадь кв.м.:			107	
Правообладатель. Вид права:			Собственность - Ермаков Егор Николаевич	
Разрешенное использование:			Для сельскохозяйственного производства	
Назначение (сооружение):			Газопровод ГКС Донецко-Сыртовская - ГКС Восточно-Капитуновская	
№ точки (сквозной)	Дирекционный угол	Расстояние, м	Координаты	
			X	Y
34	15°39'30"	15,08	453036,98	2239131,66
35	238°49'55"	20,67	453041,05	2239146,18
36	105°40'2"	14,15	453023,36	2239135,48
34	15°39'30"	15,08	453036,98	2239131,66
№ 8				
Кадастровый квартал:			56:23:1702001	
Кадастровый номер:			56:23:1702001:93	
Образуемый ЗУ:			:93/чзу1	
Площадь кв.м.:			642	
Правообладатель. Вид права:			неразграниченная государственная собственность, аренда - Общество с ограниченной ответственностью "Сырт"	
Разрешенное использование:			сельскохозяйственное назначение	
Назначение (сооружение):			Площадка узла запуска СОД УЗ-2 ПК1+56.4	
№ точки (сквозной)	Дирекционный угол	Расстояние, м	Координаты	
			X	Y

Основная часть проекта межевания территории

37	16°40'51"	3	443631,51	2264204,97
38	286°51'20"	5,97	443632,37	2264207,84
39	16°25'1"	11,85	443626,66	2264209,57
40	285°58'48"	36,25	443630,01	2264220,94
41	197°41'57"	29,31	443595,16	2264230,92
42	56°59'27"	19,6	443586,25	2264203,00
43	106°48'57"	30,11	443602,69	2264213,68
37	16°40'51"	3	443631,51	2264204,97
№ 9				
Кадастровый квартал:			56:23:1702001	
Кадастровый номер:			56:23:1702001:92	
Образуемый ЗУ:			:92:ЗУ5	
Площадь кв. м.:			160	
Правообладатель. Вид права:			неразграниченная государственная собственность	
Разрешенное использование:			сельскохозяйственное назначение	
Назначение (сооружение):			Блок местной автоматики (на ГКС Донецко-Сыртовская)	
№ точки	Дирекционный	Расстояние,	Координаты	
(сквозной)	угол	м	X	Y
44	15°39'22"	20,68	443601,23	2264256,59
45	286°11'21"	7,75	443606,81	2264276,50
46	195°39'53"	20,74	443599,37	2264278,66
47	105°43'19"	7,75	443593,77	2264258,69
44	15°39'22"	20,68	443601,23	2264256,59
№ 10				
Кадастровый квартал:			56:23:1702001	
Кадастровый номер:			56:23:1702001:92	
Образуемый ЗУ:			:92:ЗУ1	
Площадь кв. м.:			20770	
Правообладатель. Вид права:			неразграниченная государственная собственность	
Разрешенное использование:			сельскохозяйственное назначение	
Назначение (сооружение):			ГКС Донецко-Сыртовская	
№ точки	Дирекционный	Расстояние,	Координаты	
(сквозной)	угол	м	X	Y
48	195°7'36"	147,73	443516,56	2264519,46
49	105°35'2"	125,63	443478,01	2264376,85
50	15°32'10"	107,11	443599,02	2264343,10
51	105°20'14"	53,84	443627,71	2264446,30
52	15°27'43"	39,87	443679,63	2264432,06
53	285°44'40"	180,47	443690,26	2264470,49
48	195°7'36"	147,73	443516,56	2264519,46
№ 11				
Кадастровый квартал:			56:23:0302001	
Кадастровый номер:			56:23:0302001:153	
Образуемый ЗУ:			:153/чзу1	
Площадь кв. м.:			8090	
Правообладатель. Вид права:			неразграниченная государственная собственность, аренда - Крестьянское хозяйство Квитко Владимира Степановича	
Разрешенное использование:			сельскохозяйственное производство	
Назначение (сооружение):			Газопровод ГКС Донецко-Сыртовская - ГКС Восточно-Капитуновская	
№ точки	Дирекционный	Расстояние,	Координаты	
(сквозной)	угол	м	X	Y
54	72°12'20"	12,73	444913,47	2257406,75
55	27°43'33"	240,65	444925,59	2257410,64
56	310°44'22"	32,84	445037,55	2257623,66
57	207°43'31"	259,07	445012,67	2257645,09
58	112°53'59"	23,15	444892,14	2257415,76
54	72°12'20"	12,73	444913,47	2257406,75
№ 12				
Кадастровый квартал:			56:23:1702001	
Кадастровый номер:			56:23:1702001:97	
Образуемый ЗУ:			:97/чзу1	
Площадь кв. м.:			198	
Правообладатель. Вид права:			Собственность - Общество с ограниченной ответственностью "Сырт"	
Разрешенное использование:			Животноводство	
Назначение (сооружение):			Газопровод ГКС Донецко-Сыртовская - ГКС Восточно-Капитуновская	
№ точки	Дирекционный	Расстояние,	Координаты	
(сквозной)	угол	м	X	Y
59	84°42'10"	31,3	444033,70	2262140,10
60	84°48'20"	0,88	444064,87	2262142,99
61	354°59'24"	6,18	444065,75	2262143,07
62	264°36'45"	19,06	444065,21	2262149,23
63	264°39'4"	13,09	444046,23	2262147,44
64	175°19'46"	6,14	444033,20	2262146,22
59	84°42'10"	31,3	444033,70	2262140,10
№ 13				
Кадастровый квартал:			56:23:1702001	
Кадастровый номер:			56:23:1702001:93	
Образуемый ЗУ:			:93:ЗУ1	
Площадь кв. м.:			166	

Основная часть проекта межевания территории

Правообладатель. Вид права:			неразграниченная государственная собственность, аренда - Общество с ограниченной ответственностью "Сырт"	
Разрешенное использование:			сельскохозяйственное назначение	
Назначение (сооружение):			Площадка конденсатосборника КС-1 ПК22+88	
№ точки (сквозной)	Дирекционный угол	Расстояние, м	Координаты	
65	0°21'24"	20,89	X	Y
66	273°22'45"	7,97	444037,75	2262269,31
67	180°19'45"	20,89	444037,88	2262290,20
68	93°23'0"	7,96	444029,92	2262290,67
65	0°21'24"	20,89	444029,80	2262269,78
65	0°21'24"	20,89	444037,75	2262269,31
№ 14				
Кадастровый квартал:			56:23:0000000	
Кадастровый номер:			56:23:0000000:167	
Образуемый ЗУ:			:167/чзу1	
Площадь кв.м.:			8626	
Правообладатель. Вид права:			Долевая собственность	
Разрешенное использование:			Для сельскохозяйственного производства	
Назначение (сооружение):			Газопровод ГКС Донецко-Сыртовская - ГКС Восточно-Капитуновская	
№ точки (сквозной)	Дирекционный угол	Расстояние, м	Координаты	
69	326°31'28"	54,79	X	Y
70	326°31'26"	289,64	444524,21	2261360,55
71	326°31'45"	510,8	444493,99	2261406,25
72	264°10'15"	8,17	444334,23	2261647,84
73	144°45'16"	2,96	444052,52	2262073,93
74	147°2'3"	548,44	444044,39	2262073,10
75	146°8'44"	307,6	444046,10	2262070,68
76	56°43'30"	9,95	444344,53	2261610,54
69	326°31'28"	54,79	444515,89	2261355,09
69	326°31'28"	54,79	444524,21	2261360,55
№ 15				
Кадастровый квартал:			56:23:0000000	
Кадастровый номер:			56:23:0000000:5453	
Образуемый ЗУ:			:5453/ЗУ1	
Площадь кв.м.:			22	
Правообладатель. Вид права:			Собственность - Третьякова Лидия Викторовна	
Разрешенное использование:			Для сельскохозяйственного производства	
Назначение (сооружение):			Площадка узла запорной арматуры ЗА-2 ПК210+90	
№ точки (сквозной)	Дирекционный угол	Расстояние, м	Координаты	
77	20°29'11"	11,57	X	Y
78	20°31'26"	2,08	451581,01	2250139,05
79	275°40'35"	3,34	451585,06	2250149,89
80	186°20'59"	13,2	451585,79	2250151,84
77	20°29'11"	11,57	451582,47	2250152,17
77	20°29'11"	11,57	451581,01	2250139,05
№ 16				
Кадастровый квартал:			56:23:1702001	
Кадастровый номер:			56:23:1702001:61	
Образуемый ЗУ:			:61/чзу4	
Площадь кв.м.:			1048	
Правообладатель. Вид права:			неразграниченная государственная собственность, аренда АО "Оренбургнефть"	
Разрешенное использование:			для строительства УПН + факел Донецко-Сыртовского месторождения нефти	
Назначение (сооружение):			Электрический кабель (на ГКС Донецко-Сыртовская)	
№ точки (сквозной)	Дирекционный угол	Расстояние, м	Координаты	
81	12°20'31"	6,32	X	Y
82	300°40'31"	4,43	443487,02	2264555,35
83	287°6'13"	99,49	443488,37	2264561,52
84	311°45'9"	48,43	443484,56	2264563,78
85	281°59'50"	22,56	443389,47	2264593,04
86	189°29'26"	3,34	443353,34	2264625,29
87	189°27'44"	2,68	443331,27	2264629,98
88	101°58'58"	20,71	443330,72	2264626,69
89	131°45'1"	48,15	443330,28	2264624,05
90	107°6'2"	100,08	443350,54	2264619,75
91	120°42'18"	5,7	443386,46	2264587,69
81	12°20'31"	6,32	443482,12	2264558,26
81	12°20'31"	6,32	443487,02	2264555,35
№ 17				
Кадастровый квартал:			56:23:1702001	
Кадастровый номер:			56:23:1702001:61	
Образуемый ЗУ:			:61/чзу1	
Площадь кв.м.:			1161	
Правообладатель. Вид права:			неразграниченная государственная собственность, аренда АО "Оренбургнефть"	
Разрешенное использование:			для строительства УПН + факел Донецко-Сыртовского месторождения нефти	
Назначение (сооружение):			Технологическая эстакада (на ГКС Донецко-Сыртовская)	
№ точки (сквозной)	Дирекционный угол	Расстояние, м	Координаты	
92	12°48'15"	0,45	X	Y
93	12°16'12"	4,56	443424,32	2264269,23
93	12°16'12"	4,56	443424,42	2264269,67

Основная часть проекта межевания территории

94	285°29'18"	68,34	443425,39	2264274,13
95	345°30'37"	9,19	443359,53	2264292,38
96	285°24'6"	10,28	443357,23	2264301,28
97	225°32'41"	7,44	443347,32	2264304,01
98	285°29'40"	14,49	443342,01	2264298,80
99	13°47'38"	1,72	443328,05	2264302,67
100	105°29'20"	13,11	443328,46	2264304,34
101	45°27'47"	9,62	443341,09	2264300,84
102	105°35'0"	10,87	443347,95	2264307,59
103	165°29'41"	9,18	443358,42	2264304,67
104	105°29'36"	67,91	443360,72	2264295,78
105	12°39'9"	1,51	443426,16	2264277,64
106	12°12'33"	3,5	443426,49	2264279,11
107	285°29'53"	64,74	443427,23	2264282,53
108	345°29'41"	9,18	443364,84	2264299,83
109	285°30'20"	16,65	443362,54	2264308,72
110	225°30'20"	9,62	443346,50	2264313,17
111	285°29'3"	15,36	443339,64	2264306,43
112	193°49'22"	11,72	443324,84	2264310,53
113	105°29'57"	22,23	443322,04	2264299,15
114	45°26'9"	7,44	443343,46	2264293,21
115	105°32'40"	4,52	443348,76	2264298,43
116	165°29'41"	9,18	443353,11	2264297,22
117	105°29'31"	71,51	443355,41	2264288,33
92	12°48'15"	0,45	443424,32	2264269,23
<b>№ 18</b>				
Кадастровый квартал:			56:23:1702001	
Кадастровый номер:			56:23:1702001:61	
Образуемый ЗУ:			:61/чз2	
Площадь кв.м.:			2687	
Правообладатель. Вид права:			неразграниченная государственная собственность, аренда АО "Оренбургнефть"	
Разрешенное использование:			для строительства УПН + факел Донецко-Сыртовского месторождения нефти	
Назначение (сооружение):			Сети канализации (на ГКС Донецко-Сыртовская)	
№ точки	Дирекционный	Расстояние,	Координаты	
(сквозной)	угол	м	X	Y
118	12°21'56"	27,04	443445,88	2264367,64
119	285°24'17"	53,12	443451,67	2264394,05
120	196°28'1"	32,6	443400,46	2264408,16
121	285°29'56"	19,38	443391,22	2264376,90
122	203°17'1"	2,66	443372,54	2264382,08
123	285°29'39"	32,79	443371,49	2264379,64
124	195°28'23"	11,99	443339,89	2264388,40
125	105°29'59"	79,29	443336,69	2264376,84
126	16°27'1"	20,27	443413,10	2264355,65
127	105°24'14"	28,05	443418,84	2264375,09
118	12°21'56"	27,04	443445,88	2264367,64
<b>№ 19</b>				
Кадастровый квартал:			56:23:1702001	
Кадастровый номер:			56:23:1702001:93	
Образуемый ЗУ:			:93:ЗУ2	
Площадь кв.м.:			1	
Правообладатель. Вид права:			неразграниченная государственная собственность, аренда - Общество с ограниченной ответственностью "Сырт"	
Разрешенное использование:			сельскохозяйственное назначение	
Назначение (сооружение):			Анодный заземлитель (на ГКС Донецко-Сыртовская)	
№ точки	Дирекционный	Расстояние,	Координаты	
(сквозной)	угол	м	X	Y
128	90°0'0"	1	443756,78	2264306,02
129	0°0'0"	1	443757,78	2264306,02
130	270°0'0"	1	443757,78	2264307,02
131	180°0'0"	1	443756,78	2264307,02
128	90°0'0"	1	443756,78	2264306,02
<b>№ 20</b>				
Кадастровый квартал:			56:23:0000000	
Кадастровый номер:			56:23:0000000:4948	
Образуемый ЗУ:			:4948/чз1	
Площадь кв.м.:			2196	
Правообладатель. Вид права:			Собственность- Некрылов А.Г. , аренда - Закрытое акционерное общество "имени Дзержинского"	
Разрешенное использование:			Для сельскохозяйственного производства	
Назначение (сооружение):			Газопровод ГКС Донецко-Сыртовская - ГКС Восточно-Капитуновская	
№ точки	Дирекционный	Расстояние,	Координаты	
(сквозной)	угол	м	X	Y
132	334°40'16"	17,2	452280,70	2241019,20
133	334°39'20"	15,96	452273,34	2241034,75
134	259°48'34"	40,36	452266,51	2241049,17
135	232°39'21"	44,21	452226,79	2241042,03
136	115°48'49"	20,12	452191,64	2241015,21
137	79°48'45"	72,09	452209,75	2241006,45

Основная часть проекта межевания территории

132	334°40'16"	17,2	452280,70	2241019,20
№ 21				
Кадастровый квартал:			56:23:0000000	
Кадастровый номер:			56:23:0000000:4079	
Образуемый ЗУ:			:4076/чзу1	
Площадь кв.м.:			29379	
Правообладатель. Вид права:			Долевая собственность, аренда - Крестьянское хозяйство Карпова Александра Ивановича	
Разрешенное использование:			Для сельскохозяйственного производства	
Назначение (сооружение):			Газопровод ГКС Донецко-Сыртовская - ГКС Восточно-Капитоновская	
№ точки	Дирекционный угол	Расстояние,	Координаты	
(сквозной)		м	X	Y
138	77°33'31"	4,27	444970,19	2260114,01
139	77°35'9"	28,19	444974,36	2260114,93
140	337°54'50"	64,65	445001,89	2260120,99
141	343°55'7"	470,82	444977,58	2260180,90
142	349°55'8"	381,62	444847,16	2260633,30
143	260°57'31"	32,01	444780,36	2261009,03
144	169°55'10"	383,88	444748,75	2261004,00
145	163°55'2"	474,18	444815,94	2260626,05
146	157°55'2"	60,89	444947,30	2260170,43
138	77°33'31"	4,27	444970,19	2260114,01
№ 22				
Кадастровый квартал:			56:23:1702001	
Кадастровый номер:			56:23:1702001:92	
Образуемый ЗУ:			:92:ЗУ2	
Площадь кв.м.:			325	
Правообладатель. Вид права:			неразграниченная государственная собственность	
Разрешенное использование:			сельскохозяйственное назначение	
Назначение (сооружение):			Кабельная эстакада (на ГКС Донецко-Сыртовская)	
№ точки	Дирекционный угол	Расстояние,	Координаты	
(сквозной)		м	X	Y
147	15°40'46"	80,52	443602,97	2264255,41
148	285°40'28"	73,21	443624,73	2264332,93
149	15°41'24"	2,77	443554,24	2264352,71
150	285°37'52"	2	443554,99	2264355,38
151	195°39'55"	4,78	443553,06	2264355,92
152	105°40'1"	73,21	443551,77	2264351,32
153	195°40'25"	84,88	443622,26	2264331,55
154	105°40'46"	1,78	443599,33	2264249,83
6	17°39'57"	6,36	443601,04	2264249,35
147	15°40'46"	80,52	443602,97	2264255,41
№ 23				
Кадастровый квартал:			56:23:0904001	
Кадастровый номер:			56:23:0904001:2	
Образуемый ЗУ:			:2:ЗУ2	
Площадь кв.м.:			203	
Правообладатель. Вид права:			Собственность - Ермаков Егор Николаевич	
Разрешенное использование:			для сельскохозяйственного производства	
Назначение (сооружение):			Кабельная эстакада (ГКС Восточно-Капитоновская)	
№ точки	Дирекционный угол	Расстояние,	Координаты	
(сквозной)		м	X	Y
156	93°28'6"	1,32	452368,62	2238539,07
157	15°0'0"	101,07	452369,94	2238538,99
158	284°43'44"	2,01	452396,10	2238636,62
159	194°59'51"	101,48	452394,16	2238637,13
160	93°10'47"	0,72	452367,90	2238539,11
156	93°28'6"	1,32	452368,62	2238539,07
№ 24				
Кадастровый квартал:			56:23:1702001	
Кадастровый номер:			56:23:1702001:92	
Образуемый ЗУ:			:92:ЗУ3	
Площадь кв.м.:			1	
Правообладатель. Вид права:			неразграниченная государственная собственность	
Разрешенное использование:			сельскохозяйственное назначение	
Назначение (сооружение):			КИП	
№ точки	Дирекционный угол	Расстояние,	Координаты	
(сквозной)		м	X	Y
161	105°42'31"	1	443627,56	2264377,19
162	15°0'18"	1	443628,52	2264376,92
163	285°9'15"	0,99	443628,78	2264377,89
164	195°9'15"	0,99	443627,82	2264378,15
161	105°42'31"	1	443627,56	2264377,19
№ 25				
Кадастровый квартал:			56:23:0904001	
Кадастровый номер:			56:23:0904001:2	
Образуемый ЗУ:			:2:ЗУ3	
Площадь кв.м.:			1	
Правообладатель. Вид права:			Собственность - Ермаков Егор Николаевич	



Основная часть проекта межевания территории

Разрешенное использование:			для сельскохозяйственного производства	
Назначение (сооружение):			Анодный заземлитель (ГКС Восточно-Капитоновская)	
№ точки (сквозной)	Дирекционный угол	Расстояние, м	Координаты	
			X	Y
165	102°5'41"	1	452552,20	2238881,33
166	12°5'41"	1	452553,18	2238881,12
167	282°5'41"	1	452553,39	2238882,10
168	192°5'41"	1	452552,41	2238882,31
165	102°5'41"	1	452552,20	2238881,33
№ 26				
Кадастровый квартал:			56:23:0904001	
Кадастровый номер:			56:23:0904001:2	
Образуемый ЗУ:			:2/чз1	
Площадь кв.м.:			277	
Правообладатель. Вид права:			Собственность - Ермаков Егор Николаевич	
Разрешенное использование:			для сельскохозяйственного производства	
Назначение (сооружение):			Площадка узла приема СОД УП-2 и конденсатосборника КС-3 ПК355+42	
№ точки (сквозной)	Дирекционный угол	Расстояние, м	Координаты	
			X	Y
169	195°41'27"	13,61	452635,58	2238904,77
170	285°41'34"	23,99	452631,90	2238891,67
171	195°40'37"	54,81	452608,80	2238898,16
172	105°3'16"	3	452593,99	2238845,39
173	15°39'56"	51,77	452596,89	2238844,61
174	105°39'48"	24	452610,87	2238894,46
175	15°39'39"	16,6	452633,98	2238887,98
176	285°42'31"	2,99	452638,46	2238903,96
169	195°41'27"	13,61	452635,58	2238904,77
№ 27				
Кадастровый квартал:			56:23:1702001	
Кадастровый номер:			56:23:1702001:1	
Образуемый ЗУ:			:1/чз1	
Площадь кв.м.:			2545	
Правообладатель. Вид права:			неразграниченная государственная собственность, аренда - ООО СХП "ХИРСИ"	
Разрешенное использование:			сельскохозяйственное использование (код 1.0)	
Назначение (сооружение):			Электрический кабель (на ГКС Донецко-Сыртовская)	
№ точки (сквозной)	Дирекционный угол	Расстояние, м	Координаты	
			X	Y
88	9°27'44"	2,68	443330,28	2264624,05
87	9°19'16"	3,33	443330,72	2264626,69
86	282°0'56"	32,81	443331,26	2264629,98
178	250°45'44"	34,75	443299,17	2264636,81
179	283°24'51"	139,4	443266,36	2264625,36
180	278°55'11"	204,84	443130,76	2264657,70
181	331°2'18"	8,98	442928,40	2264689,46
182	241°2'18"	5,99	442924,05	2264697,32
183	151°6'48"	11,92	442918,81	2264694,42
184	98°55'13"	207,53	442924,57	2264683,98
185	103°24'47"	140,92	443129,59	2264651,80
186	70°45'32"	34,84	443266,67	2264619,11
187	102°1'6"	31,41	443299,56	2264630,59
88	9°27'44"	2,68	443330,28	2264624,05
№ 28				
Кадастровый квартал:			56:23:1702001	
Кадастровый номер:			56:23:1702001:61	
Образуемый ЗУ:			:61/чз3	
Площадь кв.м.:			701	
Правообладатель. Вид права:			неразграниченная государственная собственность, аренда АО "Оренбургнефть"	
Разрешенное использование:			для строительства УПН + факел Донецко-Сыртовского месторождения нефти	
Назначение (сооружение):			Перенос нефтепровода (на ГКС Донецко-Сыртовская)	
№ точки (сквозной)	Дирекционный угол	Расстояние, м	Координаты	
			X	Y
188	102°18'8"	18,91	443389,80	2264248,28
189	11°6'30"	28,44	443408,28	2264244,25
190	285°29'10"	24,16	443413,76	2264272,16
191	191°1'51"	29,79	443390,48	2264278,61
192	102°15'2"	5,14	443384,78	2264249,37
188	102°18'8"	18,91	443389,80	2264248,28
№ 29				
Кадастровый квартал:			56:23:1702001	
Кадастровый номер:			56:23:1702001:93	
Образуемый ЗУ:			:93/чз2	
Площадь кв.м.:			299	
Правообладатель. Вид права:			неразграниченная государственная собственность, аренда - Общество с ограниченной ответственностью "Сырт"	
Разрешенное использование:			сельскохозяйственное назначение	
Назначение (сооружение):			Анодный заземлитель (на ГКС Донецко-Сыртовская)	
№ точки (сквозной)	Дирекционный угол	Расстояние, м	Координаты	
			X	Y

Основная часть проекта межевания территории

193	17°34'38"	30	443756,67	2264291,53
194	287°34'59"	10	443765,73	2264320,13
195	197°35'44"	16,41	443756,20	2264323,15
196	197°34'4"	13,58	443751,24	2264307,51
197	107°38'16"	10	443747,14	2264294,56
193	17°34'38"	30	443756,67	2264291,53
128	90°0'0"	1	443756,78	2264306,02
129	0°0'0"	1	443757,78	2264306,02
130	270°0'0"	1	443757,78	2264307,02
131	180°0'0"	1	443756,78	2264307,02
128	90°0'0"	1	443756,78	2264306,02
№ 30				
Кадастровый квартал:			56:23:1702001	
Кадастровый номер:			56:23:1702001:93	
Образуемый ЗУ:			:93:ЗУ3	
Площадь кв.м.:			985	
Правообладатель. Вид права:			неразграниченная государственная собственность, аренда - Общество с ограниченной ответственностью "Сырт"	
Разрешенное использование:			сельскохозяйственное назначение	
Назначение (сооружение):			Площадка узла запуска СОД УЗ-2 ПК1+56.4	
№ точки	Дирекционный	Расстояние,	Координаты	
(сквозной)	угол	м	X	Y
8	196°25'35"	33,38	443636,10	2264241,59
39	106°49'16"	29,75	443626,66	2264209,57
198	14°44'52"	33,98	443655,14	2264200,96
199	285°40'28"	28,76	443663,79	2264233,82
8	196°25'35"	33,38	443636,10	2264241,59
№ 31				
Кадастровый квартал:			56:23:0907001	
Кадастровый номер:			56:23:0907001:18	
Образуемый ЗУ:			:18/чзу1	
Площадь кв.м.:			1221	
Правообладатель. Вид права:			Собственность - Акашев Виктор Вениаминович	
Разрешенное использование:			для организации крестьянского хозяйства	
Назначение (сооружение):			Газопровод ГКС Восточно-Капитоновская-точка врезки	
№ точки	Дирекционный	Расстояние,	Координаты	
(сквозной)	угол	м	X	Y
200	73°14'32"	32,84	456197,52	2236544,16
201	330°15'38"	39,73	456228,97	2236553,63
202	247°49'46"	32,28	456209,26	2236588,13
203	150°16'35"	36,61	456179,37	2236575,95
200	73°14'32"	32,84	456197,52	2236544,16
№ 32				
Кадастровый квартал:			56:23:0000000	
Кадастровый номер:			56:23:0000000:213	
Образуемый ЗУ:			:213/чзу1	
Площадь кв.м.:			240	
Правообладатель. Вид права:			Долевая собственность	
Разрешенное использование:			Для сельскохозяйственного производства	
Назначение (сооружение):			Газопровод ГКС Восточно-Капитоновская-точка врезки	
№ точки	Дирекционный	Расстояние,	Координаты	
(сквозной)	угол	м	X	Y
204	129°15'43"	45,48	457873,26	2235502,93
205	3°7'55"	12,63	457908,47	2235474,15
206	296°19'34"	11,79	457909,16	2235486,76
207	293°21'34"	27,59	457898,59	2235491,99
204	129°15'43"	45,48	457873,26	2235502,93
№ 33				
Кадастровый квартал:			56:23:0000000	
Кадастровый номер:			56:23:0000000:5257	
Образуемый ЗУ:			:5257/чзу1	
Площадь кв.м.:			18229	
Правообладатель. Вид права:			неразграниченная государственная собственность, аренда - Некрылов Евгений Александрович	
Разрешенное использование:			сельскохозяйственное использование (код 1.0)	
Назначение (сооружение):			Газопровод ГКС Восточно-Капитоновская-точка врезки	
№ точки	Дирекционный	Расстояние,	Координаты	
(сквозной)	угол	м	X	Y
208	358°35'7"	32	461139,30	2234090,17
209	267°16'26"	97,56	461138,51	2234122,16
210	270°16'19"	472,12	461041,06	2234117,52
211	178°44'49"	32,01	460568,95	2234119,76
212	90°16'19"	472,1	460569,65	2234087,76
213	87°16'16"	97,67	461041,74	2234085,52
208	358°35'7"	32	461139,30	2234090,17
№ 34				
Кадастровый квартал:			56:23:0904001	
Кадастровый номер:			56:23:0904001:10	

Основная часть проекта межевания территории

Образуемый ЗУ:		:10:ЗУ1		
Площадь кв.м.:		57		
Правообладатель. Вид права:		неразграниченная государственная собственность, аренда - Акционерное общество "Оренбургнефть"		
Разрешенное использование:		для строительства скважины № 16, для размещения скважин №2, № 9, № 10 Восточно- Капитоновского месторождения		
Назначение (сооружение):		ГКС Восточно-Капитоновская		
№ точки (сквозной)	Дирекционный угол	Расстояние, м	Координаты X Y	
23	1°53'53"	5,13	452352,66	2238648,08
22	271°53'47"	22,36	452352,83	2238653,21
214	104°49'25"	22,94	452330,48	2238653,95
23	1°53'53"	5,13	452352,66	2238648,08
№ 35				
Кадастровый квартал:		56:23:0907002		
Кадастровый номер:		56:23:0907002:78		
Образуемый ЗУ:		:78/чзу2		
Площадь кв.м.:		48724		
Правообладатель. Вид права:		Собственность - Ермаков Егор Николаевич		
Разрешенное использование:		Для сельскохозяйственного производства		
Назначение (сооружение):		Газопровод ГКС Восточно-Капитоновская-точка врезки		
№ точки (сквозной)	Дирекционный угол	Расстояние, м	Координаты X Y	
215	7°58'54"	14,19	452586,90	2237105,87
216	7°59'6"	17,85	452588,87	2237119,92
217	281°17'2"	73,13	452591,35	2237137,60
218	11°16'17"	929,52	452519,63	2237151,91
219	12°16'21"	230,1	452701,31	2238063,50
220	342°16'1"	44,65	452750,22	2238288,34
221	297°16'21"	184,76	452736,62	2238330,87
222	302°16'17"	54,11	452572,40	2238415,53
223	190°45'17"	34,4	452526,65	2238444,42
224	122°16'28"	42,89	452520,23	2238410,62
225	117°16'8"	172,91	452556,49	2238387,72
226	162°16'18"	22,82	452710,18	2238308,50
227	192°16'25"	221,8	452717,13	2238286,76
228	191°16'17"	961,8	452669,98	2238070,03
229	101°16'21"	102,01	452481,99	2237126,78
230	12°8'39"	0,81	452582,03	2237106,84
231	102°15'10"	2,03	452582,20	2237107,63
232	192°46'16"	0,77	452584,18	2237107,20
233	101°20'53"	2,95	452584,01	2237106,45
215	7°58'54"	14,19	452586,90	2237105,87
234	193°3'34"	1,99	452588,38	2237138,17
235	103°16'24"	2	452587,93	2237136,23
236	12°55'50"	2,01	452589,88	2237135,77
237	282°42'55"	2	452590,33	2237137,73
234	193°3'34"	1,99	452588,38	2237138,17
№ 36				
Кадастровый квартал:		56:23:0207010		
Кадастровый номер:		56:23:0207010:27		
Образуемый ЗУ:		:27/чзу1		
Площадь кв.м.:		11410		
Правообладатель. Вид права:		неразграниченная государственная собственность, аренда - Закрытое акционерное общество "имени Дзержинского"		
Разрешенное использование:		для ведения сельскохозяйственного производства		
Назначение (сооружение):		Газопровод ГКС Восточно-Капитоновская-точка врезки		
№ точки (сквозной)	Дирекционный угол	Расстояние, м	Координаты X Y	
238	89°9'21"	41,4	462204,93	2234109,86
239	0°42'45"	31,36	462246,33	2234110,47
240	270°2'59"	356,83	462246,72	2234141,83
241	181°4'44"	15,4	461889,89	2234142,14
242	181°6'16"	16,6	461889,60	2234126,74
243	90°3'3"	315,65	461889,28	2234110,14
238	89°9'21"	41,4	462204,93	2234109,86
№ 37				
Кадастровый квартал:		56:23:0000000		
Кадастровый номер:		56:23:0000000:5290		
Образуемый ЗУ:		:5290/чзу2		
Площадь кв.м.:		26172		
Правообладатель. Вид права:		Собственность - Сирадегян Екатерина Суменовна		
Разрешенное использование:		Для сельскохозяйственного производства		
Назначение (сооружение):		Газопровод ГКС Восточно-Капитоновская-точка врезки		
№ точки (сквозной)	Дирекционный угол	Расстояние, м	Координаты X Y	
244	31°46'21"	67,06	454679,86	2237153,02
245	240°16'19"	598,06	454715,17	2237210,03

Основная часть проекта межевания территории

246	270°16'15"	239,05	454195,82	2236913,46
247	185°56'41"	32,15	453956,77	2236914,59
248	90°16'27"	250,8	453953,44	2236882,61
249	60°16'15"	547,71	454204,24	2236881,41
244	31°46'21"	67,06	454679,86	2237153,02
№ 38				
Кадастровый квартал:			56:23:0207010	
Кадастровый номер:			56:23:0207010:4	
Образуемый ЗУ:			:4/чз1	
Площадь кв.м.:			7518	
Правообладатель. Вид права:			Собственность - Кичигина Нина Ивановна	
Разрешенное использование:			Для ведения крестьянского (фермерского) хозяйства	
Назначение (сооружение):			Газопровод ГКС Восточно-Капитоновская-точка врезки	
№ точки (сквозной)	Дирекционный угол	Расстояние, м	Координаты	
			X	Y
250	1°6'10"	10,39	461887,28	2234110,14
251	1°6'48"	21,61	461887,48	2234120,53
252	270°3'13"	234,87	461887,90	2234142,14
253	181°12'22"	25,66	461653,03	2234142,36
254	181°10'16"	6,36	461652,49	2234116,71
255	90°3'4"	234,92	461652,36	2234110,35
250	1°6'10"	10,39	461887,28	2234110,14
№ 39				
Кадастровый квартал:			56:23:0207010	
Кадастровый номер:			56:23:0207010:26	
Образуемый ЗУ:			:26/чз1	
Площадь кв.м.:			35441	
Правообладатель. Вид права:			нразграниченная государственная собственность, аренда - Закрытое акционерное общество "имени Дзержинского"	
Разрешенное использование:			для ведения сельскохозяйственного производства	
Назначение (сооружение):			Газопровод ГКС Восточно-Капитоновская-точка врезки	
№ точки (сквозной)	Дирекционный угол	Расстояние, м	Координаты	
			X	Y
28	0°51'37"	14,65	463355,44	2234134,47
33	0°49'30"	17,36	463355,66	2234149,12
32	269°15'2"	143,72	463355,91	2234166,48
256	269°42'40"	424,24	463212,20	2234164,60
257	267°22'17"	451,58	462787,97	2234162,46
258	270°3'7"	88,02	462336,87	2234141,75
259	180°47'15"	32,01	462248,85	2234141,83
260	90°3'5"	89,23	462248,41	2234109,82
261	87°22'11"	451,73	462337,64	2234109,74
262	89°42'38"	423,6	462788,89	2234130,47
263	89°15'17"	142,97	463212,48	2234132,61
28	0°51'37"	14,65	463355,44	2234134,47
№ 40				
Кадастровый квартал:			56:23:0000000	
Кадастровый номер:			56:23:0000000:177	
Образуемый ЗУ:			:177/чз1	
Площадь кв.м.:			2066	
Правообладатель. Вид права:			Собственность - Неясов Анатолий Николаевич	
Разрешенное использование:			Для ведения крестьянского (фермерского) хозяйства	
Назначение (сооружение):			Газопровод ГКС Восточно-Капитоновская-точка врезки	
№ точки (сквозной)	Дирекционный угол	Расстояние, м	Координаты	
			X	Y
31	179°46'54"	28,88	463491,90	2234168,25
30	179°48'59"	3,12	463492,01	2234139,37
29	89°15'8"	64,37	463492,02	2234136,25
264	0°25'46"	32,01	463556,38	2234137,09
265	269°14'51"	64,73	463556,62	2234169,10
31	179°46'54"	28,88	463491,90	2234168,25
№ 41				
Кадастровый квартал:			56:23:0000000	
Кадастровый номер:			56:23:0000000:4818	
Образуемый ЗУ:			:4818/чз1	
Площадь кв.м.:			14032	
Правообладатель. Вид права:			Собственность - Некрылова Светлана Михайловна	
Разрешенное использование:			Для сельскохозяйственного производства	
Назначение (сооружение):			Газопровод ГКС Восточно-Капитоновская-точка врезки	
№ точки (сквозной)	Дирекционный угол	Расстояние, м	Координаты	
			X	Y
266	89°47'7"	32	463970,31	2234124,37
267	359°15'1"	50,43	464002,31	2234124,49
268	269°15'2"	419,76	464001,65	2234174,92
269	180°34'22"	32,01	463581,93	2234169,43
270	89°15'8"	388,5	463581,61	2234137,42
271	179°16'22"	18,12	463970,08	2234142,49
266	89°47'7"	32	463970,31	2234124,37
№ 42				

Основная часть проекта межевания территории

Кадастровый квартал:		56:23:0304002		
Кадастровый номер:		56:23:0304002:104		
Образуемый ЗУ:		:104/чзу1		
Площадь кв.м.:		13650		
Правообладатель. Вид права:		неразграниченная государственная собственность, аренда - Постолюник Юрий Иванович		
Разрешенное использование:		сельскохозяйственное производство		
Назначение (сооружение):		Газопровод ГКС Донецко-Сыртовская - ГКС Восточно-Капитуновская		
№ точки	Дирекционный	Расстояние,	Координаты	
(сквозной)	угол	м	X	Y
272	25°4'17"	21,62	449443,71	2253986,53
273	25°3'37"	10,39	449452,87	2254006,11
274	294°41'28"	95,88	449457,27	2254015,52
275	213°41'34"	61,34	449370,16	2254055,57
276	303°41'29"	239,44	449336,13	2254004,53
277	306°41'17"	26,46	449136,91	2254137,35
278	209°36'6"	21,36	449115,69	2254153,16
279	209°36'5"	10,89	449105,14	2254134,59
280	126°40'59"	23,32	449099,76	2254125,12
281	123°41'33"	272,27	449118,46	2254111,19
282	33°41'24"	66,02	449345,00	2253960,15
283	114°41'37"	68,34	449381,62	2254015,08
272	25°4'17"	21,62	449443,71	2253986,53
№ 43				
Кадастровый квартал:		56:23:0304002		
Кадастровый номер:		56:23:0304002:78		
Образуемый ЗУ:		:78/чзу1		
Площадь кв.м.:		1845		
Правообладатель. Вид права:		неразграниченная государственная собственность		
Разрешенное использование:		Для ведения сельскохозяйственного производства		
Назначение (сооружение):		Газопровод ГКС Донецко-Сыртовская - ГКС Восточно-Капитуновская		
№ точки	Дирекционный	Расстояние,	Координаты	
(сквозной)	угол	м	X	Y
284	27°9'56"	14,94	448753,89	2254411,88
285	27°10'47"	18,35	448760,71	2254425,17
286	313°8'50"	49,42	448769,09	2254441,49
287	306°43'10"	16,01	448733,03	2254475,29
288	183°33'6"	21,79	448720,20	2254484,86
289	183°31'23"	17,41	448718,85	2254463,11
290	133°8'59"	49,49	448717,78	2254445,73
284	27°9'56"	14,94	448753,89	2254411,88
№ 44				
Кадастровый квартал:		56:23:0304003		
Кадастровый номер:		56:23:0304003:30		
Образуемый ЗУ:		:30/чзу1		
Площадь кв.м.:		5641		
Правообладатель. Вид права:		неразграниченная государственная собственность, аренда - Крестьянское хозяйство Квитко Владимира Степановича		
Разрешенное использование:		сельскохозяйственное производство		
Назначение (сооружение):		Газопровод ГКС Донецко-Сыртовская - ГКС Восточно-Капитуновская		
№ точки	Дирекционный	Расстояние,	Координаты	
(сквозной)	угол	м	X	Y
291	27°43'33"	178,57	444829,53	2257227,87
292	266°42'59"	16,24	444912,61	2257385,94
293	266°41'10"	21,11	444896,40	2257385,01
294	207°43'38"	173,97	444875,33	2257383,79
295	93°8'37"	35,19	444794,39	2257229,80
291	27°43'33"	178,57	444829,53	2257227,87
№ 45				
Кадастровый квартал:		56:23:0304002		
Кадастровый номер:		56:23:0304002:82		
Образуемый ЗУ:		:82/чзу1		
Площадь кв.м.:		2379		
Правообладатель. Вид права:		неразграниченная государственная собственность		
Разрешенное использование:		Для ведения сельскохозяйственного производства		
Назначение (сооружение):		Газопровод ГКС Донецко-Сыртовская - ГКС Восточно-Капитуновская		
№ точки	Дирекционный	Расстояние,	Координаты	
(сквозной)	угол	м	X	Y
296	14°40'7"	33,84	447387,08	2254972,11
297	303°41'32"	72,92	447395,65	2255004,85
298	199°22'4"	33,02	447334,98	2255045,30
299	123°41'39"	75,78	447324,03	2255014,15
296	14°40'7"	33,84	447387,08	2254972,11
№ 46				
Кадастровый квартал:		56:23:0208001		
Кадастровый номер:		56:23:0208001:3		
Образуемый ЗУ:		:3/чзу1		
Площадь кв.м.:		41178		
Правообладатель. Вид права:		Собственность - Чернов Александр Александрович		

Основная часть проекта межевания территории

Разрешенное использование:			для ведения крестьянского хозяйства	
Назначение (сооружение):			Газопровод ГКС Донецко-Сыртовская - ГКС Восточно-Капитуновская	
№ точки (сквозной)	Дирекционный угол	Расстояние, м	Координаты	
			X	Y
300	19°35'22"	37,19	453300,95	2239699,40
301	30°14'20"	7,05	453313,42	2239734,44
302	334°48'31"	161,92	453316,97	2239740,53
303	244°48'24"	90,61	453248,05	2239887,05
304	334°48'45"	1021,75	453166,06	2239848,48
305	237°44'39"	32,25	452731,22	2240773,08
306	154°48'45"	1049,78	452703,95	2240755,87
307	64°48'34"	90,62	453150,72	2239805,90
308	154°48'40"	160,31	453232,72	2239844,47
300	19°35'22"	37,19	453300,95	2239699,40
№ 47				
Кадастровый квартал:			56:23:1702001	
Кадастровый номер:			56:23:1702001:61	
Образуемый ЗУ:			:61:ЗУ1	
Площадь кв.м.:			343	
Правообладатель. Вид права:			неразграниченная государственная собственность, аренда АО "Оренбургнефть"	
Разрешенное использование:			для строительства УПН + факел Донецко-Сыртовского месторождения нефти	
Назначение (сооружение):			Технологическая эстакада (на ГКС Донецко-Сыртовская)	
№ точки (сквозной)	Дирекционный угол	Расстояние, м	Координаты	
			X	Y
105	285°29'36"	67,91	443426,16	2264277,64
104	345°29'41"	9,18	443360,72	2264295,78
103	285°35'0"	10,87	443358,42	2264304,67
102	225°27'47"	9,62	443347,95	2264307,59
101	285°29'20"	13,11	443341,09	2264300,84
100	193°47'38"	1,72	443328,46	2264304,34
99	105°29'40"	14,49	443328,05	2264302,67
98	45°32'41"	7,44	443342,01	2264298,80
97	105°24'6"	10,28	443347,32	2264304,01
96	165°30'37"	9,19	443357,23	2264301,28
95	105°29'18"	68,34	443359,53	2264292,38
94	12°22'23"	3,59	443425,39	2264274,13
105	285°29'36"	67,91	443426,16	2264277,64
№ 48				
Кадастровый квартал:			56:23:1702001	
Кадастровый номер:			56:23:1702001:92	
Образуемый ЗУ:			:92/чзу1	
Площадь кв.м.:			4271	
Правообладатель. Вид права:			неразграниченная государственная собственность	
Разрешенное использование:			сельскохозяйственное назначение	
Назначение (сооружение):			Перенос нефтепровода (на ГКС Донецко-Сыртовская)	
№ точки (сквозной)	Дирекционный угол	Расстояние, м	Координаты	
			X	Y
309	107°35'3"	24,06	443699,67	2264264,55
310	21°44'14"	167,22	443722,61	2264257,28
311	17°35'9"	10,03	443784,54	2264412,61
312	291°44'15"	23,28	443787,57	2264422,17
313	201°44'14"	178,97	443765,95	2264430,79
309	107°35'3"	24,06	443699,67	2264264,55
№ 49				
Кадастровый квартал:			56:23:1702001	
Кадастровый номер:			56:23:1702001:92	
Образуемый ЗУ:			:92/чзу2	
Площадь кв.м.:			790	
Правообладатель. Вид права:			неразграниченная государственная собственность	
Разрешенное использование:			сельскохозяйственное назначение	
Назначение (сооружение):			Блок местной автоматики (на ГКС Донецко-Сыртовская)	
№ точки (сквозной)	Дирекционный угол	Расстояние, м	Координаты	
			X	Y
314	286°7'3"	40,27	443604,74	2264280,22
315	156°15'48"	44,05	443566,05	2264291,40
316	105°41'46"	12,31	443583,78	2264251,08
317	15°41'11"	10,02	443595,63	2264247,75
318	285°45'47"	4,75	443598,34	2264257,40
47	15°39'53"	20,74	443593,77	2264258,69
46	106°8'40"	4,75	443599,37	2264278,66
319	15°42'31"	2,99	443603,93	2264277,34
314	286°7'3"	40,27	443604,74	2264280,22
№ 50				
Кадастровый квартал:			56:23:0000000	
Кадастровый номер:			56:23:0000000:211	
Образуемый ЗУ:			:211/чзу1	
Площадь кв.м.:			24776	
Правообладатель. Вид права:			Долевая собственность, аренда - Фаткин Дмитрий Андреевич	
Разрешенное использование:			Для сельскохозяйственного производства	

Основная часть проекта межевания территории

Назначение (сооружение):			Газопровод ГКС Восточно-Капитоновская-точка врезки	
№ точки	Дирекционный	Расстояние,	Координаты	
(сквозной)	угол	м	X	Y
320	16°45'39"	32,91	455678,39	2236907,08
321	300°16'18"	779,27	455687,88	2236938,59
322	181°28'45"	29,44	455014,87	2237331,42
323	181°27'30"	7,07	455014,11	2237301,99
324	120°16'18"	769,37	455013,93	2237294,92
320	16°45'39"	32,91	455678,39	2236907,08
№ 51				
Кадастровый квартал:			56:23:0207010	
Кадастровый номер:			56:23:0207010:28	
Образуемый ЗУ:			:28/чзу1	
Площадь кв.м.:			16294	
Правообладатель. Вид права:			нразграниченная государственная собственность, аренда - Закрытое акционерное общество "имени Дзержинского"	
Разрешенное использование:			для ведения сельскохозяйственного производства	
Назначение (сооружение):			Газопровод ГКС Восточно-Капитоновская-точка врезки	
№ точки	Дирекционный	Расстояние,	Координаты	
(сквозной)	угол	м	X	Y
325	87°16'18"	422,68	461142,24	2234090,31
326	90°3'12"	85,89	461564,44	2234110,43
327	1°7'4"	16,4	461650,33	2234110,35
328	1°6'4"	15,61	461650,65	2234126,75
329	270°2'46"	87,19	461650,95	2234142,36
330	267°16'18"	422,67	461563,76	2234142,43
331	178°48'2"	32,01	461141,57	2234122,31
325	87°16'18"	422,68	461142,24	2234090,31
№ 52				
Кадастровый квартал:			56:23:0000000	
Кадастровый номер:			56:23:0000000:5169	
Образуемый ЗУ:			:5169/чзу1	
Площадь кв.м.:			10715	
Правообладатель. Вид права:			Собственность - Муниципальное образование Южноуральский сельсовет Переволоцкого района Оренбургской области, аренда - Общество с ограниченной ответственностью "Сырт"	
Разрешенное использование:			Для сельскохозяйственного производства	
Назначение (сооружение):			Газопровод ГКС Донецко-Сыртговская - ГКС Восточно-Капитоновская	
№ точки	Дирекционный	Расстояние,	Координаты	
(сквозной)	угол	м	X	Y
332	80°58'21"	5,42	444748,22	2261006,96
333	80°58'37"	26,59	444753,57	2261007,81
334	349°54'34"	26,08	444779,83	2261011,98
335	347°43'51"	171,15	444775,26	2261037,66
336	326°43'47"	165,77	444738,89	2261204,90
337	203°18'4"	4,4	444647,95	2261343,50
338	180°5'20"	51,53	444646,21	2261339,46
339	146°43'51"	114,39	444646,13	2261287,93
340	167°43'36"	164,6	444708,88	2261192,29
341	169°55'41"	24,87	444743,87	2261031,45
332	80°58'21"	5,42	444748,22	2261006,96
№ 53				
Кадастровый квартал:			56:23:0302001	
Кадастровый номер:			56:23:0302001:157	
Образуемый ЗУ:			:157/чзу1	
Площадь кв.м.:			59270	
Правообладатель. Вид права:			неразграниченная государственная собственность, аренда - Крестьянское хозяйство Квитко Владимира Степановича	
Разрешенное использование:			сельскохозяйственное производство	
Назначение (сооружение):			Газопровод ГКС Донецко-Сыртговская - ГКС Восточно-Капитоновская	
№ точки	Дирекционный	Расстояние,	Координаты	
(сквозной)	угол	м	X	Y
342	32°26'55"	56,19	445326,19	2258266,96
343	357°42'8"	9,73	445356,34	2258314,38
344	356°59'22"	703,9	445355,95	2258324,10
345	344°59'25"	953,7	445318,98	2259027,03
346	337°55'11"	163,34	445071,99	2259948,19
347	261°18'33"	17,34	445010,59	2260099,55
348	261°18'45"	15,56	444993,45	2260096,93
349	157°55'13"	168,98	444978,07	2260094,58
350	164°59'25"	948,36	445041,59	2259937,99
351	176°59'22"	700,34	445287,20	2259021,99
352	177°43'34"	55,7	445323,98	2258322,62
342	32°26'55"	56,19	445326,19	2258266,96
№ 54				
Кадастровый квартал:			56:23:1013004	
Кадастровый номер:			56:23:1013004:61	
Образуемый ЗУ:			:61/чзу1	
Площадь кв.м.:			628	

Основная часть проекта межевания территории

Правообладатель. Вид права:			Собственность - Сирадегян Сурен Хачикович	
Разрешенное использование:			для сельскохозяйственного производства	
Назначение (сооружение):			Газопровод ГКС Донецко-Сыртовская - ГКС Восточно-Капитуновская	
№ точки	Дирекционный	Расстояние,	Координаты	
(сквозной)	угол	м	X	Y
353	317°58'9"	51,74	449527,76	2253947,89
354	238°48'48"	24,7	449493,12	2253986,32
355	114°41'25"	61,38	449471,99	2253973,53
353	317°58'9"	51,74	449527,76	2253947,89
№ 55				
Кадастровый квартал:			56:23:0304002	
Кадастровый номер:			56:23:0304002:77	
Образуемый ЗУ:			:77/чз1	
Площадь кв.м.:			14068	
Правообладатель. Вид права:			неразграниченная государственная собственность, аренда - Орехов Петр Николаевич	
Разрешенное использование:			Для ведения сельскохозяйственного производства	
Назначение (сооружение):			Газопровод ГКС Донецко-Сыртовская - ГКС Восточно-Капитуновская	
№ точки	Дирекционный	Расстояние,	Координаты	
(сквозной)	угол	м	X	Y
356	29°37'2"	32,25	449098,16	2254126,31
357	306°41'35"	235,27	449114,10	2254154,35
358	313°8'50"	204,28	448925,45	2254294,93
359	209°51'23"	13,4	448776,41	2254434,63
360	209°49'44"	19,48	448769,74	2254423,01
361	133°9'2"	198,52	448760,05	2254406,11
362	126°41'35"	241,04	448904,88	2254270,34
356	29°37'2"	32,25	449098,16	2254126,31
№ 56				
Кадастровый квартал:			56:23:0907002	
Кадастровый номер:			56:23:0907002:84	
Образуемый ЗУ:			:84/чз1	
Площадь кв.м.:			475	
Правообладатель. Вид права:			Собственность - Ермаков Егор Николаевич	
Разрешенное использование:			Для сельскохозяйственного производства	
Назначение (сооружение):			Площадка узла запуска СОД УЗ-1 ПК1+54	
№ точки	Дирекционный	Расстояние,	Координаты	
(сквозной)	угол	м	X	Y
363	30°49'30"	17,7	452456,78	2238488,54
364	299°54'12"	44,39	452465,85	2238503,74
365	212°15'29"	15,87	452427,37	2238525,87
366	122°18'35"	2,99	452418,90	2238512,45
367	32°18'18"	8,72	452421,43	2238510,85
17	122°23'45"	31,43	452426,09	2238518,22
16	212°14'14"	8,64	452452,63	2238501,38
15	122°15'48"	10,36	452448,02	2238494,07
363	30°49'30"	17,7	452456,78	2238488,54
№ 57				
Кадастровый квартал:			56:23:0907002	
Кадастровый номер:			56:23:0907002:84	
Образуемый ЗУ:			:84:ЗУ1	
Площадь кв.м.:			146	
Правообладатель. Вид права:			Собственность - Ермаков Егор Николаевич	
Разрешенное использование:			Для сельскохозяйственного производства	
Назначение (сооружение):			Кабельная эстакада (ГКС Восточно-Капитуновская)	
№ точки	Дирекционный	Расстояние,	Координаты	
(сквозной)	угол	м	X	Y
18	32°34'51"	2,01	452407,31	2238488,50
368	302°15'47"	52,12	452408,39	2238490,19
369	15°0'11"	19,55	452364,32	2238518,01
370	273°21'0"	2,05	452369,38	2238536,89
371	194°58'2"	20,6	452367,33	2238537,01
372	122°16'31"	53,58	452362,01	2238517,11
18	32°34'51"	2,01	452407,31	2238488,50
№ 58				
Кадастровый квартал:			56:23:0904001	
Кадастровый номер:			56:23:0904001:2	
Образуемый ЗУ:			:2/чз2	
Площадь кв.м.:			659	
Правообладатель. Вид права:			Собственность - Ермаков Егор Николаевич	
Разрешенное использование:			для сельскохозяйственного производства	
Назначение (сооружение):			Технический водовод (ГКС Восточно-Капитуновская)	
№ точки	Дирекционный	Расстояние,	Координаты	
(сквозной)	угол	м	X	Y
373	14°59'3"	16,13	452389,99	2238621,55
159	284°46'51"	42,92	452394,16	2238637,13
23	181°53'20"	9,41	452352,66	2238648,08
374	181°53'14"	6,98	452352,35	2238638,68
375	105°0'14"	39,21	452352,12	2238631,70
373	14°59'3"	16,13	452389,99	2238621,55



Основная часть проекта межевания территории

№ 59				
Кадастровый квартал:		56:23:0904001		
Кадастровый номер:		56:23:0904001:2		
Образуемый ЗУ:		:2:ЗУ4		
Площадь кв.м.:		4529		
Правообладатель. Вид права:		Собственность - Ермаков Егор Николаевич		
Разрешенное использование:		для сельскохозяйственного производства		
Назначение (сооружение):		Площадка узла приема СОД УП-2 и конденсатосборника КС-3 ПК355+42		
№ точки	Дирекционный	Расстояние,	Координаты	
(сквозной)	угол	м	X	Y
170	15°40'22"	45,61	452631,90	2238891,67
376	285°40'26"	56,52	452644,22	2238935,58
377	195°40'29"	105,78	452589,80	2238950,85
378	105°0'23"	32,52	452561,22	2238849,00
379	15°41'10"	59,81	452592,63	2238840,58
171	105°41'34"	23,99	452608,80	2238898,16
170	15°40'22"	45,61	452631,90	2238891,67
№ 60				
Кадастровый квартал:		56:23:1702001		
Кадастровый номер:		56:23:1702001:92		
Образуемый ЗУ:		:92/чзз3		
Площадь кв.м.:		681		
Правообладатель. Вид права:		неразграниченная государственная собственность		
Разрешенное использование:		сельскохозяйственное назначение		
Назначение (сооружение):		Технический водовод (на ГКС Донецко-Сыртовская)		
№ точки	Дирекционный	Расстояние,	Координаты	
(сквозной)	угол	м	X	Y
380	15°20'53"	27,01	443495,28	2264478,74
381	285°0'45"	25,9	443502,43	2264504,79
382	192°22'51"	9,65	443477,41	2264511,50
383	192°21'51"	17,37	443475,34	2264502,07
384	105°2'45"	24,5	443471,62	2264485,10
380	15°20'53"	27,01	443495,28	2264478,74
№ 61				
Кадастровый квартал:		56:23:1702001		
Кадастровый номер:		56:23:1702001:92		
Образуемый ЗУ:		:92/чзз4		
Площадь кв.м.:		153		
Правообладатель. Вид права:		неразграниченная государственная собственность		
Разрешенное использование:		сельскохозяйственное назначение		
Назначение (сооружение):		Сети канализации (на ГКС Донецко-Сыртовская)		
№ точки	Дирекционный	Расстояние,	Координаты	
(сквозной)	угол	м	X	Y
385	15°29'16"	27	443450,64	2264366,33
386	285°22'50"	6,41	443457,85	2264392,35
119	192°21'56"	27,04	443451,67	2264394,05
118	105°23'15"	4,94	443445,88	2264367,64
385	15°29'16"	27	443450,64	2264366,33
№ 62				
Кадастровый квартал:		56:23:0904001		
Кадастровый номер:		56:23:0904001:10		
Образуемый ЗУ:		:10/чзз1		
Площадь кв.м.:		1327		
Правообладатель. Вид права:		неразграниченная государственная собственность, аренда - Акционерное общество "Оренбургнефть"		
Разрешенное использование:		для строительства скважины № 16, для размещения скважин №2, № 9, № 10 Восточно- Капитоновского месторождения		
Назначение (сооружение):		Технический водовод (ГКС Восточно-Капитоновская)		
№ точки	Дирекционный	Расстояние,	Координаты	
(сквозной)	угол	м	X	Y
375	1°53'14"	6,98	452352,12	2238631,70
374	1°53'20"	9,41	452352,35	2238638,68
23	284°49'25"	22,94	452352,66	2238648,08
214	271°49'43"	9,71	452330,48	2238653,95
387	195°1'17"	43,02	452320,77	2238654,26
388	105°1'8"	27,01	452309,62	2238612,71
389	14°59'17"	29,35	452335,71	2238605,71
390	104°58'48"	9,13	452343,30	2238634,06
375	1°53'14"	6,98	452352,12	2238631,70
№ 63				
Кадастровый квартал:		56:23:0904001		
Кадастровый номер:		56:23:0904001:2		
Образуемый ЗУ:		:2/чзз3		
Площадь кв.м.:		636		
Правообладатель. Вид права:		Собственность - Ермаков Егор Николаевич		
Разрешенное использование:		для сельскохозяйственного производства		
Назначение (сооружение):		Линия анодного заземления (ГКС Восточно-Капитоновская)		
№ точки	Дирекционный	Расстояние,	Координаты	
(сквозной)	угол	м	X	Y

Основная часть проекта межевания территории

391	15°39'37"	6,08	452552,94	2238878,71
392	276°21'50"	74,61	452554,58	2238884,56
393	198°12'2"	37,11	452480,43	2238892,83
394	105°3'16"	6,01	452468,84	2238857,58
395	18°12'28"	31,91	452474,64	2238856,02
396	96°21'48"	68,75	452484,61	2238886,33
391	15°39'37"	6,08	452552,94	2238878,71
165	102°5'41"	1	452552,20	2238881,33
166	12°5'41"	1	452553,18	2238881,12
167	282°5'41"	1	452553,39	2238882,10
168	192°5'41"	1	452552,41	2238882,31
165	102°5'41"	1	452552,20	2238881,33
№ 64				
Кадастровый квартал:			56:23:0304002	
Кадастровый номер:			56:23:0304002:105	
Образуемый ЗУ:			:105/чз1	
Площадь кв.м.:			844	
Правообладатель. Вид права:			неразграниченная государственная собственность, аренда - Постолюник Юрий Иванович	
Разрешенное использование:			сельскохозяйственное производство	
Назначение (сооружение):			Газопровод ГКС Донецко-Сыртовская - ГКС Восточно-Капитуновская	
№ точки (сквозной)	Дирекционный угол	Расстояние, м	Координаты	
			X	Y
397	64°56'42"	2,72	449461,13	2253978,52
398	65°2'3"	39,26	449463,59	2253979,67
399	294°42'35"	39,78	449499,18	2253996,24
400	205°20'52"	32	449463,04	2254012,87
401	114°43'44"	12,98	449449,34	2253983,95
397	64°56'42"	2,72	449461,13	2253978,52
№ 65				
Кадастровый квартал:			56:23:0302001	
Кадастровый номер:			56:23:0302001:159	
Образуемый ЗУ:			:159/чз1	
Площадь кв.м.:			10744	
Правообладатель. Вид права:			неразграниченная государственная собственность, аренда - Крестьянское хозяйство Квитко Владимира Степановича	
Разрешенное использование:			сельскохозяйственное производство	
Назначение (сооружение):			Газопровод ГКС Донецко-Сыртовская - ГКС Восточно-Капитуновская	
№ точки (сквозной)	Дирекционный угол	Расстояние, м	Координаты	
			X	Y
402	55°41'1"	39,33	445199,13	2257999,86
403	55°39'40"	22,78	445231,61	2258022,03
404	62°5'28"	5,15	445250,42	2258034,88
405	27°44'1"	85,74	445254,97	2258037,29
406	87°43'14"	69,39	445294,87	2258113,18
407	357°43'39"	188,14	445364,21	2258115,94
408	212°28'21"	35,5	445356,75	2258303,93
409	212°28'55"	20,65	445337,69	2258273,98
410	177°43'43"	110,01	445326,60	2258256,56
411	267°43'59"	55,87	445330,96	2258146,64
412	207°43'51"	163,33	445275,13	2258144,43
402	55°41'1"	39,33	445199,13	2257999,86
№ 66				
Кадастровый квартал:			56:23:1702001	
Кадастровый номер:			56:23:1702001:92	
Образуемый ЗУ:			:92/чз5	
Площадь кв.м.:			1293	
Правообладатель. Вид права:			неразграниченная государственная собственность	
Разрешенное использование:			сельскохозяйственное назначение	
Назначение (сооружение):			Электрический кабель (на ГКС Донецко-Сыртовская)	
№ точки (сквозной)	Дирекционный угол	Расстояние, м	Координаты	
			X	Y
82	192°20'31"	6,32	443488,37	2264561,52
81	120°39'57"	86,43	443487,02	2264555,35
413	105°26'48"	128,9	443561,36	2264511,27
414	13°23'17"	6	443685,60	2264476,94
415	285°26'53"	127,87	443686,99	2264482,78
416	300°39'35"	87,62	443563,74	2264516,84
82	192°20'31"	6,32	443488,37	2264561,52
№ 67				
Кадастровый квартал:			56:23:1702001	
Кадастровый номер:			56:23:1702001:92	
Образуемый ЗУ:			:92:ЗУ4	
Площадь кв.м.:			699	
Правообладатель. Вид права:			неразграниченная государственная собственность	
Разрешенное использование:			сельскохозяйственное назначение	
Назначение (сооружение):			Технологическая эстакада (на ГКС Донецко-Сыртовская)	
№ точки	Дирекционный угол	Расстояние, м	Координаты	

Основная часть проекта межевания территории

(сквозной)	угол	м	X	Y
105	192°22'23"	3,59	443426,16	2264277,64
94	105°39'40"	4,7	443425,39	2264274,13
417	195°29'31"	1,91	443429,92	2264272,86
418	105°37'4"	3,6	443429,41	2264271,02
419	15°29'18"	78	443432,88	2264270,05
420	105°29'9"	2,4	443453,71	2264345,22
421	15°30'37"	13,2	443456,02	2264344,58
422	285°29'9"	2,4	443459,55	2264357,30
423	15°30'10"	70,22	443457,24	2264357,94
424	105°28'3"	14,66	443476,01	2264425,61
425	15°2'41"	3,58	443490,14	2264421,70
426	285°32'12"	14,63	443491,07	2264425,16
427	15°4'7"	0,81	443476,97	2264429,08
428	285°18'40"	3,6	443477,18	2264429,86
429	195°29'50"	160,3	443473,71	2264430,81
430	285°23'56"	4,9	443430,88	2264276,34
105	192°22'23"	3,59	443426,16	2264277,64
№ 68				
Кадастровый квартал:			56:23:0904001	
Кадастровый номер:			56:23:0904001:2	
Образуемый ЗУ:			:2:ЗУ5	
Площадь кв.м.:			3168	
Правообладатель. Вид права:			Собственность - Ермаков Егор Николаевич	
Разрешенное использование:			для сельскохозяйственного производства	
Назначение (сооружение):			Технологическая эстакада (ГКС Восточно-Капитоновская)	
№ точки (сквозной)	Дирекционный угол	Расстояние, м	Координаты X Y	
431	105°0'26"	12,16	452482,34	2238753,93
432	15°0'18"	105,45	452494,09	2238750,78
433	105°0'2"	128,7	452521,39	2238852,63
434	195°0'50"	29,99	452645,70	2238819,32
435	105°0'19"	129,51	452637,93	2238790,35
436	195°0'37"	47,8	452763,02	2238756,82
437	104°59'48"	6,8	452750,64	2238710,65
438	14°59'54"	54,6	452757,21	2238708,89
439	285°0'23"	129,5	452771,34	2238761,63
440	15°0'50"	29,99	452646,26	2238795,16
441	284°59'54"	143,01	452654,03	2238824,13
442	194°36'44"	105,44	452515,89	2238861,14
443	284°58'22"	5,34	452489,29	2238759,11
444	195°15'45"	6,8	452484,13	2238760,49
431	105°0'26"	12,16	452482,34	2238753,93
№ 69				
Кадастровый квартал:			56:23:0904001	
Кадастровый номер:			56:23:0904001:2	
Образуемый ЗУ:			:2/чз4	
Площадь кв.м.:			3856	
Правообладатель. Вид права:			Собственность - Ермаков Егор Николаевич	
Разрешенное использование:			для сельскохозяйственного производства	
Назначение (сооружение):			Газопровод ГКС Восточно-Капитоновская-точка врезки	
№ точки (сквозной)	Дирекционный угол	Расстояние, м	Координаты X Y	
157	93°15'2"	22,05	452369,94	2238538,99
445	93°14'23"	25,48	452391,95	2238537,74
446	11°16'41"	91,73	452417,39	2238536,30
447	284°47'35"	40,57	452435,33	2238626,26
158	195°0'17"	62,84	452396,10	2238636,62
12	104°43'56"	23,16	452379,83	2238575,92
11	194°59'59"	15,15	452402,23	2238570,03
10	284°45'45"	23,15	452398,31	2238555,40
13	195°0'18"	23,1	452375,92	2238561,30
157	93°15'2"	22,05	452369,94	2238538,99
448	102°5'41"	1	452418,21	2238616,13
449	12°5'41"	1	452419,19	2238615,92
450	281°25'16"	1,01	452419,40	2238616,90
451	191°39'1"	0,99	452418,41	2238617,10
448	102°5'41"	1	452418,21	2238616,13
452	101°39'1"	0,99	452405,67	2238553,17
453	12°5'41"	1	452406,64	2238552,97
454	281°32'5"	1	452406,85	2238553,95
455	191°32'5"	1	452405,87	2238554,15
452	101°39'1"	0,99	452405,67	2238553,17
456	101°58'34"	1,01	452406,88	2238559,54
457	11°32'5"	1	452407,87	2238559,33
458	281°32'5"	1	452408,07	2238560,31

Основная часть проекта межевания территории

459	192°12'57"	0,99	452407,09	2238560,51
456	101°58'34"	1,01	452406,88	2238559,54
№ 70				
Кадастровый квартал:			56:23:1702001	
Кадастровый номер:			56:23:1702001:92	
Образуемый ЗУ:			:92/чзуб	
Площадь кв.м.:			5495	
Правообладатель. Вид права:			неразграниченная государственная собственность	
Разрешенное использование:			сельскохозяйственное назначение	
Назначение (сооружение):			Газопровод ГКС Донецко-Сыртовская - ГКС Восточно-Капитуновская	
№ точки (сквозной)	Дирекционный угол	Расстояние, м	Координаты X Y	
460	107°34'49"	32,02	443652,48	2264279,50
461	15°40'16"	103,55	443683,00	2264269,83
462	285°41'44"	100,77	443710,97	2264369,53
463	195°33'24"	31,99	443613,96	2264396,79
464	105°42'55"	68,71	443605,38	2264365,97
465	195°40'23"	70,48	443671,52	2264347,36
460	107°34'49"	32,02	443652,48	2264279,50
161	105°42'31"	1	443627,56	2264377,19
162	15°0'18"	1	443628,52	2264376,92
163	285°9'15"	0,99	443628,78	2264377,89
164	195°9'15"	0,99	443627,82	2264378,15
161	105°42'31"	1	443627,56	2264377,19
№ 71				
Кадастровый квартал:			56:23:0304003	
Кадастровый номер:			56:23:0304003:29	
Образуемый ЗУ:			:29/чзу1	
Площадь кв.м.:			42576	
Правообладатель. Вид права:			неразграниченная государственная собственность, аренда - Крестьянское хозяйство Квитко Владимира Степановича	
Разрешенное использование:			сельскохозяйственное производство	
Назначение (сооружение):			Газопровод ГКС Донецко-Сыртовская - ГКС Восточно-Капитуновская	
№ точки (сквозной)	Дирекционный угол	Расстояние, м	Координаты X Y	
466	264°47'19"	101,51	445565,77	2255594,66
467	291°29'16"	16,63	445464,68	2255585,44
468	90°0'0"	0,01	445449,21	2255591,53
469	88°27'41"	116,56	445449,22	2255591,53
470	90°0'0"	0,03	445565,74	2255594,66
466	264°47'19"	101,51	445565,77	2255594,66
471	100°26'41"	20,52	445832,59	2255601,83
472	179°22'22"	2,74	445852,77	2255598,11
473	179°15'0"	7,64	445852,80	2255595,37
474	278°0'35"	33,01	445852,90	2255587,73
475	278°1'12"	55,19	445820,21	2255592,33
476	88°27'42"	67,05	445765,56	2255600,03
471	100°26'41"	20,52	445832,59	2255601,83
477	118°27'19"	142,51	445288,77	2255673,27
478	116°33'54"	0,02	445414,06	2255605,37
479	291°29'17"	80,81	445414,08	2255605,36
480	306°54'31"	62,24	445338,89	2255634,96
481	339°10'17"	0,98	445289,12	2255672,34
482	90°0'0"	0,01	445288,77	2255673,26
483	314°59'60"	0,01	445288,78	2255673,26
477	118°27'19"	142,51	445288,77	2255673,27
484	93°8'45"	28,06	444791,83	2257224,93
485	93°8'7"	7,13	444819,85	2257223,39
486	207°43'46"	106,96	444826,97	2257223,00
487	147°44'53"	17,24	444777,20	2257128,32
488	177°43'37"	943,73	444786,40	2257113,74
489	93°43'46"	87,79	444823,83	2256170,75
490	183°43'42"	145,02	444911,43	2256165,04
491	328°2'40"	54,89	444902,00	2256020,33
492	3°44'42"	68,44	444872,95	2256066,90
493	273°43'55"	49,16	444877,42	2256135,19
494	273°42'47"	3,4	444828,36	2256138,39
495	273°43'21"	32,04	444824,97	2256138,61
496	357°43'42"	51,72	444793,00	2256140,69
497	357°45'34"	6,39	444790,95	2256192,37
498	357°43'37"	905,85	444790,70	2256198,76
499	327°43'58"	27,14	444754,77	2257103,90
500	27°43'34"	110,8	444740,28	2257126,85
484	93°8'45"	28,06	444791,83	2257224,93
№ 72				

Основная часть проекта межевания территории

Кадастровый квартал:		56:23:0304003		
Кадастровый номер:		56:23:0304003:24		
Образуемый ЗУ:		:24/чзу1		
Площадь кв.м.:		21728		
Правообладатель. Вид права:		неразграниченная государственная собственность, аренда - Крестьянское хозяйство Квитко Евгения Степановича		
Разрешенное использование:		Для ведения сельскохозяйственного производства		
Назначение (сооружение):		Газопровод ГКС Донецко-Сыртовская - ГКС Восточно-Капитуновская		
№ точки	Дирекционный	Расстояние,	Координаты	
(сквозной)	угол	м	X	Y
501	111°29'21"	130,46	445342,57	2255628,14
502	84°47'3"	180,41	445463,96	2255580,35
503	90°0'0"	0,02	445643,62	2255596,75
504	88°27'10"	91,48	445643,64	2255596,75
505	98°9'6"	93,73	445735,09	2255599,22
506	101°34'24"	213,39	445827,87	2255585,93
507	88°52'7"	209,17	446036,92	2255543,12
508	93°40'49"	21,34	446246,05	2255547,25
509	163°16'14"	10,94	446267,35	2255545,88
510	163°17'29"	23,2	446270,50	2255535,40
511	273°41'32"	216,63	446277,17	2255513,18
512	280°27'38"	234,8	446060,99	2255527,13
513	268°27'33"	397,9	445830,09	2255569,76
514	298°27'38"	106,54	445432,33	2255559,06
515	11°58'17"	3,57	445338,67	2255609,83
516	12°2'12"	15,15	445339,41	2255613,32
501	192°3'17"	11,01	445342,57	2255628,14
517	12°0'14"	11,01	445340,27	2255617,37
501	90°0'0"	0,01	445342,56	2255628,14
501	111°29'21"	130,46	445342,57	2255628,14
№ 73				
Кадастровый квартал:		56:23:0000000		
Кадастровый номер:		56:23:0000000:5437		
Образуемый ЗУ:		:5437/чзу1		
Площадь кв.м.:		26429		
Правообладатель. Вид права:		Собственность - Квитко Ольга Николаевна		
Разрешенное использование:		Для сельскохозяйственного производства		
Назначение (сооружение):		Газопровод ГКС Донецко-Сыртовская - ГКС Восточно-Капитуновская		
№ точки	Дирекционный	Расстояние,	Координаты	
(сквозной)	угол	м	X	Y
61	175°0'46"	50,84	444065,75	2262143,07
519	251°33'54"	0,03	444070,17	2262092,42
520	147°1'58"	553,35	444070,14	2262092,41
521	146°8'48"	275,68	444371,25	2261628,16
522	56°43'30"	72,38	444524,82	2261399,22
523	146°43'42"	113,54	444585,33	2261438,93
524	203°10'60"	4,93	444647,62	2261344,00
525	179°57'58"	50,89	444645,68	2261339,47
526	326°43'42"	126,83	444645,71	2261288,58
527	236°43'37"	62,1	444576,13	2261394,62
69	326°31'26"	344,42	444524,21	2261360,55
71	326°31'45"	510,8	444334,23	2261647,84
72	264°10'15"	8,17	444052,52	2262073,93
73	324°41'27"	10,21	444044,39	2262073,10
528	355°19'57"	58,87	444038,49	2262081,43
59	84°42'10"	31,3	444033,70	2262140,10
60	84°48'20"	0,88	444064,87	2262142,99
61	175°0'46"	50,84	444065,75	2262143,07
№ 74				
Кадастровый квартал:		56:23:1013004		
Кадастровый номер:		56:23:1013004:67		
Образуемый ЗУ:		:67/чзу1		
Площадь кв.м.:		11033		
Правообладатель. Вид права:		Собственность - Общество с ограниченной ответственностью "ПАРТНЕР"		
Разрешенное использование:		для сельскохозяйственного производства		
Назначение (сооружение):		Газопровод ГКС Донецко-Сыртовская - ГКС Восточно-Капитуновская		
№ точки	Дирекционный	Расстояние,	Координаты	
(сквозной)	угол	м	X	Y
529	141°46'39"	302,29	451087,61	2250852,45
530	140°36'6"	103,37	451274,64	2250614,97
531	306°5'24"	38,35	451340,25	2250535,09
532	306°5'47"	87,86	451309,26	2250557,68
533	321°46'29"	285,14	451238,27	2250609,44
534	53°33'20"	4,04	451061,84	2250833,44
535	53°35'20"	27,98	451065,09	2250835,84
529	141°46'39"	302,29	451087,61	2250852,45
№ 75				
Кадастровый квартал:		56:23:0000000		
Кадастровый номер:		56:23:0000000:4980		

Основная часть проекта межевания территории

Образуемый ЗУ:		:4980/чзу2		
Площадь кв.м.:		237		
Правообладатель. Вид права:		Собственность - Дергач И.М., аренда - Общество с ограниченной ответственностью "ПАРТНЕР"		
Разрешенное использование:		Для сельскохозяйственного производства		
Назначение (сооружение):		Площадка узла запорной арматуры ЗА-2 ПК210+90		
№ точки	Дирекционный	Расстояние,	Координаты	
(сквозной)	угол	м	X	Y
79	95°33'25"	10,02	451585,79	2250151,84
536	185°34'38"	19,24	451595,76	2250150,87
537	275°34'5"	13,6	451593,89	2250131,72
538	6°17'16"	6,03	451580,35	2250133,04
539	0°0'0"	0,02	451581,01	2250139,03
77	20°29'11"	11,57	451581,01	2250139,05
78	20°31'26"	2,08	451585,06	2250149,89
79	95°33'25"	10,02	451585,79	2250151,84
№ 76				
Кадастровый квартал:		56:23:0000000		
Кадастровый номер:		56:23:0000000:194		
Образуемый ЗУ:		:194/чзу1		
Площадь кв.м.:		9		
Правообладатель. Вид права:		Долевая собственность		
Разрешенное использование:		Для сельскохозяйственного производства		
Назначение (сооружение):		Газопровод ГКС Донецко-Сыртовская - ГКС Восточно-Капитуновская		
№ точки	Дирекционный	Расстояние,	Координаты	
(сквозной)	угол	м	X	Y
540	162°8'28"	5,35	451560,25	2250020,54
541	214°47'13"	4,35	451561,89	2250015,45
542	5°33'11"	8,68	451559,41	2250011,88
543	0°0'0"	0,02	451560,25	2250020,52
540	162°8'28"	5,35	451560,25	2250020,54
№ 77				
Кадастровый квартал:		56:23:0000000		
Кадастровый номер:		56:23:0000000:5131		
Образуемый ЗУ:		:5131/чзу1		
Площадь кв.м.:		9240		
Правообладатель. Вид права:		Собственность - Некрылов Александр Геннадьевич		
Разрешенное использование:		Для сельскохозяйственного производства		
Назначение (сооружение):		Газопровод ГКС Донецко-Сыртовская - ГКС Восточно-Капитуновская		
№ точки	Дирекционный	Расстояние,	Координаты	
(сквозной)	угол	м	X	Y
544	175°48'48"	91,22	452188,11	2241140,22
545	115°48'34"	21,71	452194,77	2241049,24
546	80°4'26"	0,81	452214,31	2241039,79
547	232°37'0"	36,38	452215,11	2241039,93
548	295°49'13"	24,43	452186,20	2241017,84
549	355°48'43"	86,95	452164,21	2241028,48
550	50°24'21"	24,99	452157,86	2241115,20
551	50°24'19"	14,26	452177,12	2241131,13
544	175°48'48"	91,22	452188,11	2241140,22
552	174°28'47"	25,16	452212,51	2243039,19
553	192°28'31"	191,88	452214,93	2243014,15
554	252°29'33"	8,01	452173,48	2242826,80
555	356°44'58"	43,21	452165,84	2242824,39
556	356°45'21"	49,3	452163,39	2242867,53
557	12°28'41"	101,77	452160,60	2242916,75
558	354°28'46"	13,2	452182,59	2243016,12
559	82°34'16"	9,36	452181,32	2243029,26
560	68°17'52"	23,58	452190,60	2243030,47
552	174°28'47"	25,16	452212,51	2243039,19
№ 78				
Кадастровый квартал:		56:23:0208001		
Кадастровый номер:		56:23:0208001:4		
Образуемый ЗУ:		:4/чзу1		
Площадь кв.м.:		20838		
Правообладатель. Вид права:		Собственность - Чернов Юрий Александрович		
Разрешенное использование:		для ведения крестьянского хозяйства		
Назначение (сооружение):		Газопровод ГКС Донецко-Сыртовская - ГКС Восточно-Капитуновская		
№ точки	Дирекционный	Расстояние,	Координаты	
(сквозной)	угол	м	X	Y
561	154°48'43"	364,37	452575,29	2241104,65
562	237°46'7"	32,25	452730,36	2240774,93
563	334°48'45"	343,77	452703,08	2240757,73
564	259°48'47"	280,5	452556,78	2241068,81
132	334°40'16"	17,2	452280,70	2241019,20
133	334°39'20"	15,96	452273,34	2241034,75
134	79°48'49"	210,23	452266,51	2241049,17
565	169°9'55"	2,13	452473,43	2241086,35

Основная часть проекта межевания территории

566	42°27'37"	3,51	452473,83	2241084,26
567	90°0'0"	0,01	452476,20	2241086,85
568	79°48'55"	100,67	452476,21	2241086,85
561	154°48'43"	364,37	452575,29	2241104,65
№ 79				
Кадастровый квартал:			56:23:0907002	
Кадастровый номер:			56:23:0907002:78	
Образуемый ЗУ:			:78/чзу1	
Площадь кв.м.:			7670	
Правообладатель. Вид права:			Собственность - Ермаков Егор Николаевич	
Разрешенное использование:			Для сельскохозяйственного производства	
Назначение (сооружение):			Газопровод ГКС Донецко-Сыртовская - ГКС Восточно-Капитуновская	
№ точки	Дирекционный	Расстояние,	Координаты	
(сквозной)	угол	м	X	Y
569	214°6'29"	7,22	453178,80	2239345,96
570	214°4'20"	32,86	453174,75	2239339,98
571	204°12'51"	61,49	453156,34	2239312,76
572	227°34'44"	63,02	453131,12	2239256,68
573	220°40'18"	55,74	453084,60	2239214,17
574	195°45'32"	5,49	453048,27	2239171,89
575	314°39'44"	22,79	453046,78	2239166,61
576	314°41'9"	11,6	453030,57	2239182,63
577	40°40'21"	60,25	453022,32	2239190,79
578	47°34'44"	145,68	453061,59	2239236,49
579	40°48'26"	14,8	453169,13	2239334,76
569	214°6'29"	7,22	453178,80	2239345,96
580	131°20'52"	2	453045,88	2239211,80
581	221°33'44"	2	453047,38	2239210,48
582	310°56'36"	2	453046,05	2239208,98
583	41°35'11"	2,02	453044,54	2239210,29
580	131°20'52"	2	453045,88	2239211,80
584	130°19'15"	1,99	453064,27	2239233,38
585	220°8'8"	2	453065,79	2239232,09
586	310°19'15"	1,99	453064,50	2239230,56
587	40°6'3"	1,99	453062,98	2239231,85
588	45°0'0"	0,01	453064,26	2239233,37
584	130°19'15"	1,99	453064,27	2239233,38
589	128°55'39"	2,01	453083,48	2239256,34
590	218°55'39"	2,01	453085,04	2239255,08
591	308°53'4"	1,99	453083,78	2239253,52
592	38°31'34"	2,01	453082,23	2239254,77
589	128°55'39"	2,01	453083,48	2239256,34
593	154°48'39"	75,8	453352,16	2239665,71
594	224°17'20"	34,18	453384,42	2239597,12
595	334°49'56"	5,5	453360,55	2239572,65
596	40°54'52"	0,6	453358,21	2239577,63
597	311°48'15"	1,4	453358,60	2239578,08
598	334°48'40"	70,58	453357,56	2239579,01
599	47°9'36"	6,94	453327,52	2239642,88
600	47°11'23"	26,65	453332,61	2239647,60
593	154°48'39"	75,8	453352,16	2239665,71
601	129°54'57"	1,99	453376,23	2239601,73
602	219°43'56"	2	453377,76	2239600,45
603	309°57'6"	2,01	453376,48	2239598,91
604	40°8'8"	2	453374,94	2239600,20
601	129°54'57"	1,99	453376,23	2239601,73
№ 80				
Кадастровый квартал:			56:23:0907002	
Кадастровый номер:			56:23:0907002:57	
Образуемый ЗУ:			:57/чзу1	
Площадь кв.м.:			4747	
Правообладатель. Вид права:			Долевая собственность, аренда - Шиндин Иван Андреевич	
Разрешенное использование:			Для сельскохозяйственного производства	
Назначение (сооружение):			Газопровод ГКС Донецко-Сыртовская - ГКС Восточно-Капитуновская	
№ точки	Дирекционный	Расстояние,	Координаты	
(сквозной)	угол	м	X	Y
605	154°48'1"	24,03	453386,69	2239592,27
606	222°14'3"	351,24	453396,92	2239570,53
607	34°5'2"	81,89	453160,83	2239310,47
608	44°59'60"	0,01	453206,72	2239378,29
609	40°48'42"	242,91	453206,73	2239378,30
610	334°47'21"	6,24	453365,49	2239562,15
611	44°16'37"	34,18	453362,83	2239567,80
605	154°48'1"	24,03	453386,69	2239592,27

Основная часть проекта межевания территории

№ 81				
Кадастровый квартал:		56:23:0907002		
Кадастровый номер:		56:23:0907002:66		
Образуемый ЗУ:		:66/чз2		
Площадь кв.м.:		6739		
Правообладатель. Вид права:		Долевая собственность, Ермаков Е.Н (4/5), Ермаков Е.Н. (1/5)		
Разрешенное использование:		Для сельскохозяйственного производства		
Назначение (сооружение):		Газопровод ГКС Донецко-Сыртовская - ГКС Восточно-Капитуновская		
№ точки	Дирекционный	Расстояние,	Координаты	
(сквозной)	угол	м	X	Y
606	154°48'11"	14,99	453396,92	2239570,53
612	220°48'44"	323,13	453403,30	2239556,97
613	227°34'55"	70	453192,11	2239312,41
614	225°0'0"	0,01	453140,43	2239265,19
615	24°15'32"	49,68	453140,42	2239265,18
607	42°14'3"	351,24	453160,83	2239310,47
606	154°48'11"	14,99	453396,92	2239570,53
№ 82				
Кадастровый квартал:		56:23:0907002		
Кадастровый номер:				
Образуемый ЗУ:		:ЗУ7		
Площадь кв.м.:		4		
Правообладатель. Вид права:		неразграниченная государственная собственность (Администрация Переволоцкого района Мамалаевский с/с)		
Разрешенное использование:		для сельскохозяйственного производства		
Назначение (сооружение):		Кабельная эстакада (ГКС Восточно-Капитуновская)		
№ точки	Дирекционный	Расстояние,	Координаты	
(сквозной)	угол	м	X	Y
160	93°10'47"	0,72	452367,90	2238539,11
156	93°28'6"	1,32	452368,62	2238539,07
157	194°48'7"	2	452369,94	2238538,99
616	196°23'22"	0,18	452369,43	2238537,06
370	273°21'0"	2,05	452369,38	2238536,89
371	16°23'22"	0,18	452367,33	2238537,01
617	15°7'26"	0,77	452367,38	2238537,18
618	15°3'4"	1,23	452367,58	2238537,92
160	93°10'47"	0,72	452367,90	2238539,11
№ 83				
Кадастровый квартал:		56:23:0000000		
Кадастровый номер:		56:23:0000000:5121		
Образуемый ЗУ:		:5121/чз1		
Площадь кв.м.:		493		
Правообладатель. Вид права:		Собственность - Ермаков Егор Николаевич		
Разрешенное использование:		для сельскохозяйственного производства		
Назначение (сооружение):		Газопровод ГКС Восточно-Капитуновская-точка врезки		
№ точки	Дирекционный	Расстояние,	Координаты	
(сквозной)	угол	м	X	Y
619	94°14'14"	22,33	453359,50	2236903,10
620	96°23'27"	151,38	453381,77	2236901,45
621	270°0'0"	0,01	453532,21	2236884,60
621	270°17'14"	11,97	453532,20	2236884,60
623	274°37'43"	73,24	453520,23	2236884,66
624	274°14'42"	42,02	453447,23	2236890,57
625	281°36'54"	46,79	453405,33	2236893,68
619	94°14'14"	22,33	453359,50	2236903,10
№ 84				
Кадастровый квартал:		56:23:0907002		
Кадастровый номер:		56:23:0907002:66		
Образуемый ЗУ:		:66/чз1		
Площадь кв.м.:		12758		
Правообладатель. Вид права:		Долевая собственность, Ермаков Е.Н (4/5), Ермаков Е.Н. (1/5)		
Разрешенное использование:		Для сельскохозяйственного производства		
Назначение (сооружение):		Газопровод ГКС Восточно-Капитуновская-точка врезки		
№ точки	Дирекционный	Расстояние,	Координаты	
(сквозной)	угол	м	X	Y
626	90°16'21"	399,51	453557,26	2236916,49
247	185°56'41"	32,15	453956,77	2236914,59
248	270°0'0"	0,01	453953,44	2236882,61
248	270°16'15"	363,78	453953,43	2236882,61
628	276°33'60"	38,56	453589,65	2236884,33
629	12°2'33"	28,37	453551,34	2236888,74
626	90°16'21"	399,51	453557,26	2236916,49
№ 85				
Кадастровый квартал:		56:23:0000000		
Кадастровый номер:		56:23:0000000:4966		
Образуемый ЗУ:		:4966/чз1		
Площадь кв.м.:		9825		
Правообладатель. Вид права:		Собственность - Муниципальное образование Мамалаевский сельсовет Переволоцкого района Оренбургской области, аренда - Общество с ограниченной		



Основная часть проекта межевания территории

			ответственностью "ПАРТНЕР"	
Разрешенное использование:			Для сельскохозяйственного производства	
Назначение (сооружение):			Газопровод ГКС Восточно-Капитоновская-точка врезки	
№ точки	Дирекционный	Расстояние,	Координаты	
(сквозной)	угол	м	X	Y
630	129°17'27"	26,09	457932,80	2235495,60
631	285°0'21"	20,35	457952,99	2235479,08
632	357°18'10"	11,26	457933,33	2235484,35
630	129°17'27"	26,09	457932,80	2235495,60
633	129°16'22"	372,71	457512,45	2235839,31
634	270°24'30"	15,43	457800,98	2235603,38
635	291°3'17"	71,4	457785,55	2235603,49
636	309°16'21"	222,34	457718,92	2235629,14
637	333°40'35"	77,46	457546,80	2235769,88
633	129°16'22"	372,71	457512,45	2235839,31
№ 86				
Кадастровый квартал:			56:23:0907001	
Кадастровый номер:				
Образуемый ЗУ:			:ЗУ1	
Площадь кв.м.:			6471	
Правообладатель. Вид права:			неразграниченная государственная собственность (Администрация Переволоцкого района Мамалаевский с/с)	
Разрешенное использование:			для сельскохозяйственного производства	
Назначение (сооружение):			Газопровод ГКС Восточно-Капитоновская-точка врезки	
№ точки	Дирекционный	Расстояние,	Координаты	
(сквозной)	угол	м	X	Y
636	111°3'33"	11,33	457718,91	2235629,14
639	111°3'34"	60,08	457729,48	2235625,07
635	90°22'18"	15,42	457785,55	2235603,48
634	129°16'14"	170,27	457800,97	2235603,38
630	177°15'7"	11,26	457932,79	2235495,60
632	105°0'21"	20,35	457933,33	2235484,35
631	129°48'20"	0,16	457952,99	2235479,08
643	129°16'46"	12,13	457953,11	2235478,98
644	284°57'13"	49,84	457962,50	2235471,30
645	183°34'17"	14,13	457914,35	2235484,16
646	309°16'59"	6,46	457913,47	2235470,06
205	3°7'55"	12,63	457908,47	2235474,15
206	296°19'34"	11,79	457909,16	2235486,76
207	293°21'34"	27,59	457898,59	2235491,99
204	309°16'58"	18,24	457873,26	2235502,93
647	309°16'17"	181,14	457859,14	2235514,48
636	111°3'33"	11,33	457718,91	2235629,14
№ 87				
Кадастровый квартал:			56:23:0000000	
Кадастровый номер:			56:23:0000000:4989	
Образуемый ЗУ:			:4989/чзУ2	
Площадь кв.м.:			36137	
Правообладатель. Вид права:			неразграниченная государственная собственность, аренда - Филатов Андрей Алексеевич	
Разрешенное использование:			Для ведения сельскохозяйственного производства	
Назначение (сооружение):			Газопровод ГКС Восточно-Капитоновская-точка врезки	
№ точки	Дирекционный	Расстояние,	Координаты	
(сквозной)	угол	м	X	Y
648	129°16'18"	1123,51	458274,54	2235216,16
649	90°0'0"	0,01	459144,31	2234504,98
650	187°18'35"	37,73	459144,32	2234504,98
651	314°59'60"	0,01	459139,52	2234467,56
652	309°16'18"	1134,97	459139,51	2234467,57
653	24°23'19"	32,5	458260,87	2235186,00
654	24°3'26"	0,61	458274,29	2235215,60
648	129°16'18"	1123,51	458274,54	2235216,16
№ 88				
Кадастровый квартал:			56:23:0907001	
Кадастровый номер:			56:23:0907001:53	
Образуемый ЗУ:			:53/чзУ1	
Площадь кв.м.:			4493	
Правообладатель. Вид права:			Собственность - Общество с ограниченной ответственностью "ПАРТНЕР"	
Разрешенное использование:			для сельскохозяйственного производства	
Назначение (сооружение):			Газопровод ГКС Восточно-Капитоновская-точка врезки	
№ точки	Дирекционный	Расстояние,	Координаты	
(сквозной)	угол	м	X	Y
655	135°0'0"	0,01	459403,95	2234292,68
656	129°16'11"	148,3	459403,96	2234292,67
657	269°56'1"	25,93	459518,77	2234198,80
658	269°55'48"	24,55	459492,84	2234198,77
659	309°16'15"	132,53	459468,29	2234198,74
660	270°0'0"	0,01	459365,69	2234282,63

Основная часть проекта межевания территории

660	75°17'9"	39,57	459365,68	2234282,63
655	135°0'0"	0,01	459403,95	2234292,68
№ 89				
Кадастровый квартал:			56:23:0907001	
Кадастровый номер:			56:23:0907001:54	
Образуемый ЗУ:			:54/чзу1	
Площадь кв.м.:			3383	
Правообладатель. Вид права:			Собственность - Общество с ограниченной ответственностью "ПАРТНЕР",	
Разрешенное использование:			для сельскохозяйственного производства	
Назначение (сооружение):			Газопровод ГКС Восточно-Капитуновская-точка врезки	
№ точки	Дирекционный	Расстояние,	Координаты	
(сквозной)	угол	м	X	Y
662	99°16'36"	30,95	459687,82	2234158,03
663	253°38'42"	31,71	459718,37	2234153,04
664	262°49'54"	19,63	459687,94	2234144,11
665	347°34'23"	8,55	459668,46	2234141,66
666	69°16'42"	22,67	459666,62	2234150,01
662	99°16'36"	30,95	459687,82	2234158,03
657	129°16'15"	85,21	459518,77	2234198,80
667	99°17'48"	6,25	459584,74	2234144,86
668	90°0'0"	0,01	459590,91	2234143,85
669	263°11'18"	26,98	459590,92	2234143,85
670	263°10'7"	21,77	459564,13	2234140,65
671	309°16'6"	95,87	459542,51	2234138,06
659	89°55'48"	24,55	459468,29	2234198,74
658	89°56'1"	25,93	459492,84	2234198,77
657	129°16'15"	85,21	459518,77	2234198,80
№ 90				
Кадастровый квартал:			56:21:0000000	
Кадастровый номер:			56:21:0000000:17303	
Образуемый ЗУ:			:17303/чзу1	
Площадь кв.м.:			1537	
Правообладатель. Вид права:			Земли лесного фонда (Чернореченское лесничество, Переволоцкое участковое лесничество, квартал 117, часть выдела 25)	
Разрешенное использование:			для строительства, реконструкции, эксплуатации линейных объектов	
Назначение (сооружение):			Газопровод ГКС Донецко-Сыртовская - ГКС Восточно-Капитуновская	
№ точки	Дирекционный	Расстояние,	Координаты	
(сквозной)	угол	м	X	Y
672	317°9'13"	124,18	452719,62	2245297,00
673	178°35'44"	34,27	452635,17	2245388,05
674	125°42'33"	95,48	452636,01	2245353,79
675	99°53'23"	6,17	452713,54	2245298,06
672	317°9'13"	124,18	452719,62	2245297,00
№ 91				
Кадастровый квартал:			56:23:0000000	
Кадастровый номер:			56:23:0000000:5290	
Образуемый ЗУ:			:5290/чзу1	
Площадь кв.м.:			46361	
Правообладатель. Вид права:			Собственность - Сирадегян Екатерина Суменовна	
Разрешенное использование:			Для сельскохозяйственного производства	
Назначение (сооружение):			Газопровод ГКС Донецко-Сыртовская - ГКС Восточно-Капитуновская	
№ точки	Дирекционный	Расстояние,	Координаты	
(сквозной)	угол	м	X	Y
676	189°41'32"	274,24	450766,01	2252108,70
677	186°46'39"	588,4	450719,84	2251838,37
678	15°22'38"	160,84	450650,40	2251254,08
679	14°4'51"	62,52	450693,05	2251409,16
680	6°46'36"	90,76	450708,26	2251469,80
681	8°7'48"	0,07	450718,97	2251559,93
682	2°37'36"	41,89	450718,98	2251560,00
683	2°37'39"	83,11	450720,90	2251601,85
684	6°33'45"	197,75	450724,71	2251684,87
685	9°1'19"	212,61	450747,31	2251881,32
686	319°55'24"	22,74	450780,65	2252091,30
676	189°41'32"	274,24	450766,01	2252108,70
687	204°48'10"	4,36	450302,74	2253552,48
688	189°35'40"	40,68	450300,91	2253548,52
689	117°41'32"	372,61	450294,13	2253508,41
690	99°41'34"	189,35	450624,06	2253335,25
691	189°41'28"	639,43	450810,71	2253303,37
692	150°41'4"	63,74	450703,07	2252673,07
693	9°21'38"	38,92	450734,28	2252617,49
694	4°38'8"	13,73	450740,61	2252655,89
695	330°42'35"	10,63	450741,72	2252669,58
696	9°41'39"	67,46	450736,52	2252678,85
697	4°38'41"	166,35	450747,88	2252745,35
698	5°3'8"	169,65	450761,35	2252911,15

Основная часть проекта межевания территории

699	11°51'14"	231,82	450776,29	2253080,14
700	289°28'47"	123,49	450823,91	2253307,02
701	282°52'20"	88,11	450707,49	2253348,20
702	11°53'19"	4,47	450621,59	2253367,83
703	314°59'60"	0,01	450622,51	2253372,20
704	297°41'31"	334,29	450622,50	2253372,21
705	24°42'48"	18,13	450326,50	2253527,56
706	285°5'22"	32,46	450334,08	2253544,03
687	204°48'10"	4,36	450302,74	2253552,48
№ 92				
Кадастровый квартал:			56:23:0000000	
Кадастровый номер:			56:23:0000000:3786	
Образуемый ЗУ:			:3786/чзу1	
Площадь кв.м.:			48039	
Правообладатель. Вид права:			Долевая собственность, аренда - Шиндин Иван Андреевич	
Разрешенное использование:			Для сельскохозяйственного производства	
Назначение (сооружение):			Газопровод ГКС Донецко-Сыртовская - ГКС Восточно-Капитуновская	
№ точки (сквозной)	Дирекционный угол	Расстояние, м	Координаты	
			X	Y
707	178°2'34"	166,3	452079,41	2242627,94
708	177°29'16"	193,46	452085,09	2242461,74
709	172°5'7"	182,93	452093,57	2242268,47
710	175°48'42"	879,86	452118,76	2242087,28
711	180°19'46"	43,47	452183,02	2241209,77
712	230°15'18"	35,13	452182,77	2241166,30
713	355°48'47"	942,58	452155,76	2241143,84
714	352°4'50"	183,41	452086,94	2242083,90
715	357°29'8"	195,12	452061,67	2242265,56
716	358°2'48"	113,83	452053,11	2242460,49
717	29°20'7"	18,04	452049,23	2242574,25
718	29°20'36"	43,55	452058,07	2242589,98
707	178°2'34"	166,3	452079,41	2242627,94
719	182°46'53"	19,78	452093,14	2242834,99
720	182°47'55"	14,34	452092,18	2242815,23
721	252°28'40"	17,67	452091,48	2242800,91
722	180°28'26"	19,34	452074,63	2242795,59
723	306°32'31"	23,41	452074,47	2242776,25
724	306°33'4"	16,17	452055,66	2242790,19
725	0°28'32"	19,28	452042,67	2242799,82
726	72°28'18"	52,76	452042,83	2242819,10
719	182°46'53"	19,78	452093,14	2242834,99
№ 93				
Кадастровый квартал:			56:23:0000000	
Кадастровый номер:			56:23:0000000:4980	
Образуемый ЗУ:			:4980/чзу1	
Площадь кв.м.:			40091	
Правообладатель. Вид права:			Собственность - Дергач И.М., аренда - Общество с ограниченной ответственностью "ПАРТНЕР"	
Разрешенное использование:			Для сельскохозяйственного производства	
Назначение (сооружение):			Газопровод ГКС Донецко-Сыртовская - ГКС Восточно-Капитуновская	
№ точки (сквозной)	Дирекционный угол	Расстояние, м	Координаты	
			X	Y
727	204°27'50"	88,43	452216,43	2243457,51
728	174°28'35"	59,74	452179,81	2243377,02
729	292°58'56"	21,9	452185,56	2243317,56
730	288°53'17"	13,99	452165,40	2243326,11
731	354°28'8"	52,08	452152,16	2243330,64
732	24°28'50"	75,37	452147,14	2243382,48
733	80°23'46"	38,6	452178,37	2243451,07
727	204°27'50"	88,43	452216,43	2243457,51
734	189°19'38"	6,97	452456,84	2244051,24
735	206°6'4"	204,36	452455,71	2244044,36
736	206°6'26"	29,66	452365,80	2243860,84
737	24°28'18"	238	452352,75	2243834,21
738	85°47'9"	4,76	452451,34	2244050,83
739	85°25'34"	0,75	452456,09	2244051,18
734	189°19'38"	6,97	452456,84	2244051,24
740	204°28'23"	657,36	452492,71	2244064,47
741	260°32'16"	38,56	452220,39	2243466,17
742	24°28'27"	206,31	452182,35	2243459,83
743	23°11'55"	0,15	452267,82	2243647,60
744	26°8'22"	442,53	452267,88	2243647,74
745	48°17'58"	27,03	452462,84	2244045,01
746	81°18'58"	9,8	452483,02	2244062,99
740	204°28'23"	657,36	452492,71	2244064,47

Основная часть проекта межевания территории

747	185°36'24"	125,08	451608,97	2250189,29
748	180°0'0"	0,01	451596,75	2250064,81
749	215°14'12"	60,42	451596,75	2250064,80
541	342°8'28"	5,35	451561,89	2250015,45
540	5°36'58"	85,73	451560,25	2250020,54
750	0°0'0"	0,04	451568,64	2250105,86
751	20°28'28"	35,36	451568,64	2250105,90
539	186°17'16"	6,03	451581,01	2250139,03
538	95°34'5"	13,6	451580,35	2250133,04
537	5°34'38"	19,24	451593,89	2250131,72
536	275°33'25"	10,02	451595,76	2250150,87
79	20°27'49"	31,18	451585,79	2250151,84
752	56°8'17"	14,79	451596,69	2250181,05
747	185°36'24"	125,08	451608,97	2250189,29
753	126°5'15"	28,71	451329,71	2250536,59
754	180°0'0"	0,01	451352,91	2250519,68
755	140°36'5"	405,98	451352,91	2250519,67
756	185°35'26"	3,8	451610,59	2250205,95
757	236°7'32"	14,66	451610,22	2250202,17
758	321°52'3"	200,77	451598,05	2250194,00
759	321°58'58"	234,41	451474,08	2250351,92
753	126°5'15"	28,71	451329,71	2250536,59
760	114°41'32"	75,67	450178,38	2253683,96
761	114°46'31"	0,14	450247,13	2253652,35
762	117°26'20"	66,86	450247,26	2253652,29
763	117°26'17"	43,45	450306,60	2253621,48
764	196°17'42"	44,12	450345,16	2253601,46
765	289°23'55"	24,63	450332,78	2253559,11
766	24°41'0"	19,2	450309,55	2253567,29
767	294°41'29"	200,66	450317,57	2253584,74
768	270°0'0"	0,01	450135,26	2253668,56
768	70°21'6"	28,07	450135,25	2253668,56
770	70°20'54"	17,72	450161,69	2253678,00
760	114°41'32"	75,67	450178,38	2253683,96
771	118°28'5"	206,6	449892,62	2253795,11
772	294°41'30"	206,71	450074,24	2253696,63
773	27°2'8"	13,62	449886,43	2253782,98
771	118°28'5"	206,6	449892,62	2253795,11
№ 94				
Кадастровый квартал:			56:23:0000000	
Кадастровый номер:			56:23:0000000:4989	
Образуемый ЗУ:			:4989/чзу1	
Площадь кв.м.:			12003	
Правообладатель. Вид права:			неразграниченная государственная собственность, аренда - Филатов Андрей Алексеевич	
Разрешенное использование:			Для ведения сельскохозяйственного производства	
Назначение (сооружение):			Газопровод ГКС Донецко-Сыртовская - ГКС Восточно-Капитуновская	
№ точки	Дирекционный	Расстояние,	Координаты	
(сквозной)	угол	м	X	Y
774	103°17'53"	32	452329,58	2246973,08
775	193°10'24"	92,94	452360,72	2246965,72
776	103°11'20"	26,74	452339,54	2246875,23
777	109°25'38"	65	452365,57	2246869,13
778	199°26'3"	124,22	452426,87	2246847,51
779	259°25'26"	87,12	452385,54	2246730,37
780	351°59'56"	32,04	452299,90	2246714,38
781	79°25'50"	67,22	452295,44	2246746,11
782	19°25'48"	73,74	452361,52	2246758,44
783	289°25'55"	31,26	452386,05	2246827,98
784	283°10'40"	56,98	452356,57	2246838,38
785	13°10'29"	125	452301,09	2246851,37
774	103°17'53"	32	452329,58	2246973,08
№ 95				
Кадастровый квартал:			56:23:0000000	
Кадастровый номер:			56:23:0000000:5119	
Образуемый ЗУ:			:5119/чзу1	
Площадь кв.м.:			331	
Правообладатель. Вид права:			Собственность - Ермаков Егор Николаевич	
Разрешенное использование:			для сельскохозяйственного производства	
Назначение (сооружение):			Газопровод ГКС Восточно-Капитуновская-точка врезки	
№ точки	Дирекционный	Расстояние,	Координаты	
(сквозной)	угол	м	X	Y
786	94°14'49"	42	453405,35	2236893,68
624	94°37'54"	73,19	453447,23	2236890,57
787	270°16'7"	72,56	453520,18	2236884,66
788	281°36'15"	43,15	453447,62	2236885,00

Основная часть проекта межевания территории

786	94°14'49"	42	453405,35	2236893,68
789	96°23'11"	31,47	453350,50	2236904,95
620	274°14'14"	22,33	453381,77	2236901,45
619	288°26'6"	0,03	453359,50	2236903,10
790	281°35'32"	9,16	453359,47	2236903,11
789	96°23'11"	31,47	453350,50	2236904,95
<b>№ 96</b>				
Кадастровый квартал:			56:23:0000000	
Кадастровый номер:			56:23:0000000:5203	
Образуемый ЗУ:			:5203/чзу1	
Площадь кв.м.:			17868	
Правообладатель. Вид права:			Долевая собственность	
Разрешенное использование:			Для сельскохозяйственного использования	
Назначение (сооружение):			Газопровод ГКС Донецко-Сыртовская - ГКС Восточно-Капитуновская	
№ точки (сквозной)	Дирекционный угол	Расстояние, м	Координаты	
			X	Y
791	123°41'33"	552,52	446874,21	2255352,51
792	199°9'51"	33,05	447333,92	2255046,01
793	303°41'33"	552,12	447323,07	2255014,79
794	18°30'2"	33,15	446863,69	2255321,07
791	123°41'33"	552,52	446874,21	2255352,51
795	111°41'35"	16,69	446878,08	2255364,07
796	201°42'46"	12	446893,59	2255357,90
797	291°40'55"	16,02	446889,15	2255346,75
798	18°31'31"	12,02	446874,26	2255352,67
795	111°41'35"	16,69	446878,08	2255364,07
<b>№ 97</b>				
Кадастровый квартал:			56:23:0000000	
Кадастровый номер:			56:23:0000000:5230	
Образуемый ЗУ:			:5230/чзу1	
Площадь кв.м.:			38520	
Правообладатель. Вид права:			неразграниченная государственная собственность, аренда - Крестьянское хозяйство Квитко Владимира Степановича	
Разрешенное использование:			Сельскохозяйственное использование (код 1.0)	
Назначение (сооружение):			Газопровод ГКС Донецко-Сыртовская - ГКС Восточно-Капитуновская	
№ точки (сквозной)	Дирекционный угол	Расстояние, м	Координаты	
			X	Y
799	111°41'35"	665,31	447463,22	2254972,59
800	196°55'11"	30,86	448081,41	2254726,67
801	203°15'33"	1,24	448072,43	2254697,15
802	180°0'0"	0,01	448071,94	2254696,01
802	291°41'34"	667,54	448071,94	2254696,00
804	270°0'0"	0,01	447451,68	2254942,74
804	21°9'11"	32,01	447451,67	2254942,74
799	111°41'35"	665,31	447463,22	2254972,59
806	101°20'31"	28,17	444863,45	2255920,80
807	101°19'41"	18,53	444891,07	2255915,26
808	135°0'0"	0,01	444909,24	2255911,62
809	123°43'36"	312,34	444909,25	2255911,61
810	118°27'49"	136,19	445169,02	2255738,19
811	116°33'54"	0,02	445288,75	2255673,28
477	159°22'35"	0,99	445288,77	2255673,27
481	126°54'31"	62,24	445289,12	2255672,34
480	151°42'51"	7,74	445338,89	2255634,96
501	191°59'59"	15,15	445342,56	2255628,14
516	191°58'17"	3,57	445339,41	2255613,32
515	298°27'31"	211,8	445338,67	2255609,83
812	303°43'39"	348,78	445152,46	2255710,76
813	3°44'55"	11,62	444862,38	2255904,42
814	3°42'38"	4,79	444863,14	2255916,02
806	101°20'31"	28,17	444863,45	2255920,80
<b>№ 98</b>				
Кадастровый квартал:			56:23:0000000	
Кадастровый номер:			56:23:0000000:5314	
Образуемый ЗУ:			:5314/чзу1	
Площадь кв.м.:			18758	
Правообладатель. Вид права:			неразграниченная государственная собственность, аренда - Общество с ограниченной ответственностью "ПАРТНЕР"	
Разрешенное использование:			сельскохозяйственное использование (код 1.0)	
Назначение (сооружение):			Газопровод ГКС Донецко-Сыртовская - ГКС Восточно-Капитуновская	
№ точки (сквозной)	Дирекционный угол	Расстояние, м	Координаты	
			X	Y
815	193°10'43"	206,42	452488,75	2247556,56
816	103°11'29"	10,03	452441,69	2247355,58
817	193°10'52"	130,33	452451,46	2247353,29
818	283°11'36"	31,98	452421,74	2247226,39

Основная часть проекта межевания территории

819	13°10'27"	98,33	452390,60	2247233,69
820	283°10'44"	60,79	452413,01	2247329,43
821	348°20'4"	63,21	452353,82	2247343,29
822	13°10'59"	7,98	452341,04	2247405,19
823	45°27'11"	59,92	452342,86	2247412,96
824	193°10'40"	84	452385,56	2247454,99
825	103°10'43"	65,31	452366,41	2247373,20
826	193°10'38"	99,31	452430,00	2247358,31
827	13°10'42"	286,73	452407,36	2247261,61
828	45°27'2"	22,48	452472,73	2247540,79
815	193°10'43"	206,42	452488,75	2247556,56
829	126°46'46"	134,42	450833,39	2251095,04
830	141°46'53"	127,55	450941,05	2251014,56
831	224°59'60"	32,22	451019,96	2250914,35
832	321°46'41"	127,14	450997,18	2250891,57
833	306°46'27"	130,57	450918,52	2250991,45
834	37°26'8"	32,01	450813,93	2251069,62
829	126°46'46"	134,42	450833,39	2251095,04
№ 99				
Кадастровый квартал:			56:23:0000000	
Кадастровый номер:			56:23:0000000:5452	
Образуемый ЗУ:			:5452/чзу1	
Площадь кв. м.:			43042	
Правообладатель. Вид права:			Собственность - Общество с ограниченной ответственностью "ПАРТНЕР"	
Разрешенное использование:			Для сельскохозяйственного производства	
Назначение (сооружение):			Газопровод ГКС Донецко-Сыртовская - ГКС Восточно-Капитуновская	
№ точки	Дирекционный угол	Расстояние, м	Координаты	
(сквозной)			X	Y
835	105°19'15"	11,47	452152,79	2243324,11
836	112°47'16"	24,17	452163,85	2243321,08
837	174°28'27"	119,11	452186,13	2243311,72
838	206°32'7"	60,28	452197,60	2243193,16
839	354°28'33"	185,73	452170,67	2243139,23
835	0°0'0"	0,01	452152,79	2243324,10
835	105°19'15"	11,47	452152,79	2243324,11
841	141°24'53"	31,27	452191,46	2245723,56
842	253°42'49"	16,62	452210,96	2245699,12
843	315°13'53"	36,76	452195,01	2245694,46
844	82°21'6"	22,54	452169,12	2245720,56
841	141°24'53"	31,27	452191,46	2245723,56
845	128°26'20"	30,39	451565,98	2250012,58
846	185°36'13"	71,38	451589,78	2249993,69
847	125°36'1"	61,83	451582,81	2249922,65
848	123°19'5"	742,76	451633,08	2249886,66
849	213°19'50"	28,74	452253,76	2249478,67
850	213°10'43"	32	452237,97	2249454,66
851	303°18'49"	32,08	452220,46	2249427,88
852	33°19'28"	9,99	452193,65	2249445,50
853	303°19'7"	409	452199,14	2249453,85
854	33°18'22"	12	451857,37	2249678,51
855	123°19'4"	409,01	451863,96	2249688,54
856	33°18'46"	6,74	452205,74	2249463,88
857	303°19'5"	711,4	452209,44	2249469,51
858	305°36'10"	80,94	451614,97	2249860,27
859	5°36'12"	94,73	451549,16	2249907,39
860	34°45'19"	13,28	451558,41	2250001,67
845	128°26'20"	30,39	451565,98	2250012,58
861	185°36'9"	46,91	451594,94	2250046,30
862	308°27'11"	22,51	451590,36	2249999,61
863	34°11'34"	39,52	451572,73	2250013,61
861	185°36'9"	46,91	451594,94	2250046,30
864	141°45'34"	11,96	451031,04	2250900,29
865	111°45'56"	29,66	451038,44	2250890,90
866	141°45'55"	34,93	451065,99	2250879,90
867	180°0'0"	0,01	451087,61	2250852,46
529	233°34'32"	27,27	451087,61	2250852,45
868	233°38'10"	4,76	451065,67	2250836,26
534	321°45'37"	25,35	451061,84	2250833,44
869	291°49'35"	29,67	451046,15	2250853,35
870	321°45'4"	17,2	451018,61	2250864,38
871	45°51'24"	32,16	451007,96	2250877,89
864	141°45'34"	11,96	451031,04	2250900,29
№ 100				
Кадастровый квартал:			56:23:0000000	

Основная часть проекта межевания территории

Кадастровый номер:		56:23:0000000:5453			
Образуемый ЗУ:		:5453/чзу1			
Площадь кв.м.:		19095			
Правообладатель. Вид права:		Собственность - Третьякова Лидия Викторовна			
Разрешенное использование:		Для сельскохозяйственного производства			
Назначение (сооружение):		Газопровод ГКС Донецко-Сыртовская - ГКС Восточно-Капитуновская			
№ точки	Дирекционный	Расстояние,	Координаты		
(сквозной)	угол	м	X	Y	
752	200°27'49"	31,18	451596,69	2250181,05	
79	275°40'35"	3,34	451585,79	2250151,84	
80	186°20'59"	13,2	451582,47	2250152,17	
77	180°0'0"	0,02	451581,01	2250139,05	
539	200°28'28"	35,36	451581,01	2250139,03	
751	5°35'55"	60,58	451568,64	2250105,90	
872	0°0'0"	0,01	451574,55	2250166,19	
873	56°8'56"	26,66	451574,55	2250166,20	
752	200°27'49"	31,18	451596,69	2250181,05	
874	126°5'31"	99	451249,71	2250594,91	
753	141°58'58"	234,41	451329,71	2250536,59	
759	141°52'3"	200,77	451474,08	2250351,92	
758	236°9'42"	26,78	451598,05	2250194,00	
875	5°36'45"	16,87	451575,81	2250179,09	
876	320°36'5"	516,38	451577,46	2250195,88	
874	126°5'31"	99	451249,71	2250594,91	
762	114°41'46"	124,1	450247,26	2253652,29	
877	204°41'41"	48,23	450360,01	2253600,44	
878	289°22'35"	7,51	450339,86	2253556,62	
765	16°17'42"	44,12	450332,78	2253559,11	
764	297°26'17"	43,45	450345,16	2253601,46	
763	297°26'20"	66,86	450306,60	2253621,48	
762	114°41'46"	124,1	450247,26	2253652,29	
879	114°41'32"	305,31	449900,99	2253811,50	
760	250°20'54"	17,72	450178,38	2253683,96	
770	250°21'6"	28,07	450161,69	2253678,00	
768	294°42'15"	67,07	450135,25	2253668,56	
880	296°33'54"	0,09	450074,32	2253696,59	
772	298°28'5"	206,6	450074,24	2253696,63	
771	27°3'9"	18,4	449892,62	2253795,11	
879	114°41'32"	305,31	449900,99	2253811,50	
№ 101					
Кадастровый квартал:		56:23:0000000			
Кадастровый номер:		56:23:0000000:775			
Образуемый ЗУ:		:775/чзу1			
Площадь кв.м.:		73742			
Правообладатель. Вид права:		Собственность - Общество с ограниченной ответственностью "ПАРТНЕР"			
Разрешенное использование:		для сельскохозяйственного производства			
Назначение (сооружение):		Газопровод ГКС Донецко-Сыртовская - ГКС Восточно-Капитуновская			
№ точки	Дирекционный	Расстояние,	Координаты		
(сквозной)	угол	м	X	Y	
881	174°28'20"	82,32	452198,43	2243184,59	
882	258°15'26"	32,18	452206,36	2243102,65	
883	354°28'47"	35,03	452174,85	2243096,10	
884	26°41'7"	29,84	452171,48	2243130,97	
885	26°41'2"	30,17	452184,88	2243157,63	
881	174°28'20"	82,32	452198,43	2243184,59	
886	198°26'6"	0,03	452726,58	2244578,30	
887	204°28'23"	554,86	452726,57	2244578,27	
888	261°9'45"	5,73	452496,71	2244073,26	
889	249°9'40"	21,34	452491,05	2244072,38	
890	25°55'37"	166,23	452471,11	2244064,79	
891	26°39'50"	407,33	452543,79	2244214,29	
886	198°26'6"	0,03	452726,58	2244578,30	
892	249°28'10"	18,51	452769,55	2244635,85	
893	26°39'59"	5,06	452752,22	2244629,36	
894	82°32'51"	15,19	452754,49	2244633,88	
892	249°28'10"	18,51	452769,55	2244635,85	
895	206°33'3"	18,12	452757,50	2244649,88	
896	206°43'57"	467,07	452749,40	2244633,67	
897	206°3'41"	178,04	452539,30	2244216,52	
898	265°39'38"	7,4	452461,08	2244056,58	
899	24°28'24"	628,94	452453,70	2244056,02	
900	24°28'53"	17,71	452714,25	2244628,45	
901	81°35'19"	36,3	452721,59	2244644,57	

Основная часть проекта межевания территории

895	206°33'3"	18,12	452757,50	2244649,88
902	174°28'18"	24,7	452858,20	2244837,65
903	174°27'30"	23,61	452860,58	2244813,06
904	258°50'50"	32,16	452862,86	2244789,56
905	354°27'58"	23,54	452831,31	2244783,34
906	354°27'45"	27,67	452829,04	2244806,77
907	84°0'35"	32	452826,37	2244834,31
902	174°28'18"	24,7	452858,20	2244837,65
908	173°7'56"	6,36	452849,38	2244805,62
909	261°52'12"	6,29	452850,14	2244799,31
910	353°34'21"	6,52	452843,91	2244798,42
911	83°22'33"	6,24	452843,18	2244804,90
908	173°7'56"	6,36	452849,38	2244805,62
912	128°32'56"	12,9	452828,17	2245051,80
913	174°28'28"	187,45	452838,26	2245043,76
914	267°12'36"	32,05	452856,31	2244857,18
915	354°28'41"	55,6	452824,30	2244855,62
916	3°44'44"	141,14	452818,95	2244910,96
912	128°32'56"	12,9	452828,17	2245051,80
917	139°6'22"	29,73	452802,97	2245076,10
918	184°1'20"	103,65	452822,43	2245053,63
919	354°28'5"	126,45	452815,16	2244950,24
917	139°6'22"	29,73	452802,97	2245076,10
842	137°35'14"	178,9	452210,96	2245699,12
920	125°54'40"	151,93	452331,62	2245567,04
921	129°57'33"	61,64	452454,67	2245477,93
922	251°8'39"	24,54	452501,92	2245438,34
923	311°9'17"	216,88	452478,70	2245430,41
924	315°13'14"	170,92	452315,40	2245573,14
843	73°42'49"	16,62	452195,01	2245694,46
842	137°35'14"	178,9	452210,96	2245699,12
925	165°16'21"	9,05	452161,89	2245779,71
926	135°13'33"	245,79	452164,19	2245770,96
927	131°9'2"	197,28	452337,30	2245596,48
928	71°8'54"	61,31	452485,85	2245466,66
929	137°8'57"	134,25	452543,87	2245486,47
673	178°35'44"	34,27	452635,17	2245388,05
674	125°42'33"	95,48	452636,01	2245353,79
675	99°53'23"	6,17	452713,54	2245298,06
672	137°8'50"	141,17	452719,62	2245297,00
930	167°8'58"	63,53	452815,63	2245193,51
931	174°28'21"	29,28	452829,76	2245131,57
932	185°9'0"	2,34	452832,58	2245102,43
933	178°48'49"	19,8	452832,37	2245100,10
934	178°50'6"	19,67	452832,78	2245080,30
935	311°11'47"	36,45	452833,18	2245060,63
936	336°42'20"	11,76	452805,75	2245084,64
937	354°28'27"	31,15	452801,10	2245095,44
938	347°9'14"	52,89	452798,10	2245126,45
939	317°9'9"	182,99	452786,34	2245178,02
940	323°58'31"	16,27	452661,90	2245312,18
941	309°58'14"	15,57	452652,33	2245325,34
942	317°9'29"	155,67	452640,40	2245335,34
943	251°8'9"	22,79	452534,55	2245449,48
944	309°57'42"	68,12	452512,98	2245442,11
945	305°14'14"	150,08	452460,77	2245485,86
946	318°4'0"	179,09	452338,19	2245572,45
947	319°53'2"	90,95	452218,51	2245705,68
948	23°50'37"	4,9	452159,91	2245775,23
925	165°16'21"	9,05	452161,89	2245779,71
949	158°2'9"	73,2	452119,27	2245825,12
950	198°38'54"	11,04	452146,65	2245757,23
951	315°13'23"	10,9	452143,12	2245746,77
952	345°13'45"	68,29	452135,44	2245754,51
953	15°10'51"	4,74	452118,03	2245820,54
954	0°0'0"	0,01	452119,27	2245825,11
949	158°2'9"	73,2	452119,27	2245825,12
955	180°44'51"	59,02	452316,91	2246416,16
956	199°25'59"	248,36	452316,14	2246357,15
957	195°13'38"	313,54	452233,51	2246122,94
958	165°13'31"	31,8	452151,16	2245820,41



Основная часть проекта межевания территории

959	203°0'47"	19,06	452159,27	2245789,66
960	337°57'9"	74,83	452151,82	2245772,12
961	15°13'39"	301,58	452123,73	2245841,48
962	19°25'59"	284,09	452202,94	2246132,47
963	349°27'24"	6,45	452297,46	2246400,38
964	85°25'34"	1	452296,28	2246406,72
965	85°48'54"	2,47	452297,28	2246406,80
966	35°10'8"	8,49	452299,74	2246406,98
967	79°39'44"	12,48	452304,63	2246413,92
955	180°44'51"	59,02	452316,91	2246416,16
968	171°41'16"	32,03	452294,47	2246745,93
969	259°26'19"	27,17	452299,10	2246714,24
970	169°11'44"	1,33	452272,39	2246709,26
971	259°43'21"	32	452272,64	2246707,95
972	349°26'19"	33,17	452241,15	2246702,24
973	79°26'2"	60,42	452235,07	2246734,85
968	171°41'16"	32,03	452294,47	2246745,93
<b>№ 102</b>				
Кадастровый квартал:			56:23:0302001	
Кадастровый номер:			56:23:0302001:156	
Образуемый ЗУ:			:156/чзу2	
Площадь кв.м.:			682	
Правообладатель. Вид права:			неразграниченная государственная собственность, аренда - Крестьянское хозяйство Квитко Владимира Степановича	
Разрешенное использование:			сельскохозяйственное производство	
Назначение (сооружение):			Площадка конденсатосборника КС-2 ПК86+00	
№ точки	Дирекционный	Расстояние,	Координаты	
(сквозной)	угол	м	X	Y
974	117°28'52"	9,23	445148,00	2257873,72
975	117°30'27"	18,49	445156,19	2257869,46
976	297°31'8"	9,13	445172,59	2257860,92
977	27°25'13"	3	445164,49	2257865,14
978	117°29'34"	12,15	445165,87	2257867,80
979	207°44'9"	25,83	445176,65	2257862,19
980	297°28'22"	12,14	445164,63	2257839,33
981	27°45'31"	3,01	445153,86	2257844,93
982	297°28'32"	18,58	445155,26	2257847,59
983	27°42'7"	19,83	445138,78	2257856,16
974	117°28'52"	9,23	445148,00	2257873,72
<b>№ 103</b>				
Кадастровый квартал:			56:23:0302001	
Кадастровый номер:			56:23:0302001:156	
Образуемый ЗУ:			:156/чзу1	
Площадь кв.м.:			11495	
Правообладатель. Вид права:			неразграниченная государственная собственность, аренда - Крестьянское хозяйство Квитко Владимира Степановича	
Разрешенное использование:			сельскохозяйственное производство	
Назначение (сооружение):			Газопровод ГКС Донецко-Сыртовская - ГКС Восточно-Капитуновская	
№ точки	Дирекционный	Расстояние,	Координаты	
(сквозной)	угол	м	X	Y
984	149°9'43"	37,51	445092,46	2257796,89
985	207°43'49"	132,6	445111,69	2257764,68
986	312°2'50"	7,82	445049,99	2257647,31
987	312°1'28"	25,2	445044,18	2257652,55
988	27°43'37"	144,01	445025,46	2257669,42
984	149°9'43"	37,51	445092,46	2257796,89
989	207°43'35"	182,91	445249,59	2258027,05
977	297°29'19"	18,59	445164,49	2257865,14
974	207°42'7"	19,83	445148,00	2257873,72
983	117°27'41"	18,58	445138,78	2257856,16
990	207°44'1"	66,23	445155,27	2257847,59
991	319°38'21"	34,62	445124,45	2257788,97
992	138°21'59"	0,12	445102,03	2257815,35
993	27°43'31"	195,69	445102,11	2257815,26
994	55°39'7"	68,36	445193,15	2257988,48
989	207°43'35"	182,91	445249,59	2258027,05
<b>№ 104</b>				
Кадастровый квартал:			56:23:0304002	
Кадастровый номер:			56:23:0304002:112	
Образуемый ЗУ:			:112/чзу1	
Площадь кв.м.:			40640	
Правообладатель. Вид права:			Собственность - Квитко Ольга Николаевна	
Разрешенное использование:			Для сельскохозяйственного производства	
Назначение (сооружение):			Газопровод ГКС Донецко-Сыртовская - ГКС Восточно-Капитуновская	
№ точки	Дирекционный	Расстояние,	Координаты	
(сквозной)	угол	м	X	Y
995	174°28'2"	39,1	452867,64	2244740,10

Основная часть проекта межевания территории

996	204°29'3"	25,99	452871,41	2244701,18
997	263°9'15"	58,05	452860,64	2244677,53
998	236°1'4"	53,83	452803,00	2244670,61
999	28°6'57"	35,86	452758,36	2244640,52
1000	69°28'32"	61,49	452775,26	2244672,15
1001	24°29'15"	14,19	452832,85	2244693,71
1002	354°28'26"	26,27	452838,73	2244706,62
1003	76°53'13"	6,17	452836,20	2244732,77
1004	76°52'26"	26,11	452842,21	2244734,17
995	174°28'2"	39,1	452867,64	2244740,10
800	111°41'32"	634,03	448081,41	2254726,67
1005	81°40'26"	33,49	448670,54	2254492,32
1006	126°43'13"	13,8	448703,68	2254497,17
1007	184°3'21"	24,74	448714,74	2254488,92
1008	184°3'51"	13,26	448712,99	2254464,24
1009	306°43'42"	21,04	448712,05	2254451,01
1010	261°40'54"	28,82	448695,19	2254463,59
1011	291°40'59"	57,6	448666,67	2254459,42
1012	330°14'16"	12,27	448613,15	2254480,70
1013	300°58'22"	21,65	448607,06	2254491,35
1014	243°21'58"	14,9	448588,50	2254502,49
1015	291°41'34"	541,6	448575,18	2254495,81
802	0°0'0"	0,01	448071,94	2254696,00
802	23°15'33"	1,24	448071,94	2254696,01
801	16°55'11"	30,86	448072,43	2254697,15
800	111°41'32"	634,03	448081,41	2254726,67
1016	123°41'24"	12,91	447404,94	2254998,66
1017	111°41'28"	51,16	447415,68	2254991,50
799	201°9'11"	32,01	447463,22	2254972,59
804	291°42'9"	54,82	447451,67	2254942,74
1018	303°39'35"	5,25	447400,74	2254963,01
1019	14°40'7"	33,84	447396,37	2254965,92
1016	123°41'24"	12,91	447404,94	2254998,66
1020	111°42'22"	120,64	446673,39	2255456,29
1021	123°41'36"	48,11	446785,48	2255411,67
1022	111°41'10"	55,42	446825,51	2255384,98
1023	198°23'22"	11,95	446877,01	2255364,50
1024	195°56'43"	0,07	446873,24	2255353,16
1025	198°23'26"	20,41	446873,22	2255353,09
1026	198°22'40"	12,69	446866,78	2255333,72
1027	303°41'35"	110,86	446862,78	2255321,68
1028	291°41'14"	117,44	446770,54	2255383,18
1029	21°57'39"	32,03	446661,41	2255426,58
1020	111°42'22"	120,64	446673,39	2255456,29
1030	93°41'27"	190,3	446279,78	2255545,07
1031	20°51'39"	3,96	446469,69	2255532,82
1032	110°50'55"	12,84	446471,10	2255536,52
1033	111°40'25"	6,66	446483,10	2255531,95
1034	216°18'49"	1,03	446489,29	2255529,49
1035	216°32'2"	31,03	446488,68	2255528,66
1036	216°27'9"	3,57	446470,21	2255503,73
1037	273°41'28"	185	446468,09	2255500,86
1038	353°28'58"	32,51	446283,47	2255512,77
1030	93°41'27"	190,3	446279,78	2255545,07
<b>№ 105</b>				
Кадастровый квартал:			56:23:0904001	
Кадастровый номер:			56:23:0904001:2	
Образуемый ЗУ:			:2/чз5	
Площадь кв.м.:			13979	
Правообладатель. Вид права:			Собственность - Ермаков Егор Николаевич	
Разрешенное использование:			для сельскохозяйственного производства	
Назначение (сооружение):			Газопровод ГКС Донецко-Сыртовская - ГКС Восточно-Капитуновская	
№ точки	Дирекционный	Расстояние,	Координаты	
(сквозной)	угол	м	X Y	
1039	105°39'37"	16	452574,39 2238955,17	
377	195°40'28"	100,79	452589,80 2238950,85	
1040	285°1'33"	16,01	452562,57 2238853,81	
1041	15°40'32"	100,97	452547,11 2238857,96	
1039	105°39'37"	16	452574,39 2238955,17	
1042	92°22'54"	10,83	452879,45 2239023,08	
1043	92°21'55"	22,05	452890,27 2239022,63	
1044	195°40'19"	187,36	452912,30 2239021,72	
1045	285°40'21"	234,84	452861,69 2238841,33	
169	15°39'54"	32	452635,58 2238904,77	

Основная часть проекта межевания территории

376	105°40'26"	202,84	452644,22	2238935,58
1046	15°40'28"	147,8	452839,52	2238880,78
1042	92°22'54"	10,83	452879,45	2239023,08
№ 106				
Кадастровый квартал:			56:23:0904001	
Кадастровый номер:			56:23:0904001:2	
Образуемый ЗУ:			:2/чзуб	
Площадь кв.м.:			3917	
Правообладатель. Вид права:			Собственность - Ермаков Егор Николаевич	
Разрешенное использование:			для сельскохозяйственного производства	
Назначение (сооружение):			ГКС Восточно-Капитуновская	
№ точки (сквозной)	Дирекционный угол	Расстояние, м	Координаты X Y	
1047	105°42'6"	14,85	452499,18	2238750,48
1048	195°18'3"	152,53	452513,48	2238746,46
1049	284°46'30"	42,51	452473,23	2238599,34
1050	11°15'18"	16,4	452432,13	2238610,18
447	104°47'28"	38,66	452435,33	2238626,26
24	15°18'9"	131,25	452472,71	2238616,39
25	285°38'56"	9,82	452507,35	2238742,99
1051	14°55'27"	5,01	452497,89	2238745,64
1047	105°42'6"	14,85	452499,18	2238750,48
1052	105°0'1"	200,64	452313,98	2238899,07
1053	195°18'56"	5	452507,78	2238847,14
27	285°0'1"	195,62	452506,46	2238842,32
19	195°0'5"	227,78	452317,51	2238892,95
20	104°47'8"	74,37	452258,55	2238672,93
21	271°52'16"	16,54	452330,46	2238653,95
1054	271°51'37"	5,85	452313,93	2238654,49
1055	284°47'48"	57,56	452308,08	2238654,68
1056	15°0'4"	237,79	452252,43	2238669,38
1052	105°0'1"	200,64	452313,98	2238899,07
№ 107				
Кадастровый квартал:			56:23:0904001	
Кадастровый номер:			56:23:0904001:2	
Образуемый ЗУ:			:2:ЗУ6	
Площадь кв.м.:			3	
Правообладатель. Вид права:			Собственность - Ермаков Егор Николаевич	
Разрешенное использование:			для сельскохозяйственного производства	
Назначение (сооружение):			КИП	
№ точки (сквозной)	Дирекционный угол	Расстояние, м	Координаты X Y	
455	101°32'5"	1	452405,87	2238554,15
454	192°5'41"	1	452406,85	2238553,95
453	281°39'1"	0,99	452406,64	2238552,97
452	11°32'5"	1	452405,67	2238553,17
455	101°32'5"	1	452405,87	2238554,15
459	101°32'5"	1	452407,09	2238560,51
458	191°32'5"	1	452408,07	2238560,31
457	281°58'34"	1,01	452407,87	2238559,33
456	12°12'57"	0,99	452406,88	2238559,54
459	101°32'5"	1	452407,09	2238560,51
451	101°25'16"	1,01	452418,41	2238617,10
450	192°5'41"	1	452419,40	2238616,90
449	282°5'41"	1	452419,19	2238615,92
448	11°39'1"	0,99	452418,21	2238616,13
451	101°25'16"	1,01	452418,41	2238617,10
№ 108				
Кадастровый квартал:			56:23:0904001	
Кадастровый номер:			56:23:0904001:2	
Образуемый ЗУ:			:2/чзуб	
Площадь кв.м.:			4476	
Правообладатель. Вид права:			Собственность - Ермаков Егор Николаевич	
Разрешенное использование:			для сельскохозяйственного производства	
Назначение (сооружение):			Технологическая эстакада (ГКС Восточно-Капитуновская)	
№ точки (сквозной)	Дирекционный угол	Расстояние, м	Координаты X Y	
433	105°0'2"	128,7	452521,39	2238852,63
434	195°0'50"	29,99	452645,70	2238819,32
435	105°0'19"	129,51	452637,93	2238790,35
436	195°0'37"	47,8	452763,02	2238756,82
437	104°59'48"	6,8	452750,64	2238710,65
438	14°59'54"	54,6	452757,21	2238708,89
439	285°0'23"	129,5	452771,34	2238761,63
440	15°0'50"	29,99	452646,26	2238795,16
441	284°59'53"	63,57	452654,03	2238824,13

Основная часть проекта межевания территории

379	15°47'17"	5	452592,63	2238840,58
172	104°59'38"	68,49	452593,99	2238845,39
1057	195°0'32"	30	452660,15	2238827,67
1058	105°0'3"	129,5	452652,38	2238798,69
1059	194°59'52"	64,61	452777,47	2238765,17
1060	285°0'14"	16,8	452760,75	2238702,76
1061	14°59'44"	47,81	452744,52	2238707,11
1062	285°0'8"	129,49	452756,89	2238753,29
1063	14°59'26"	30	452631,81	2238786,81
1064	284°59'59"	118,69	452639,57	2238815,79
1065	195°0'4"	104,43	452524,92	2238846,51
1051	285°42'9"	17,18	452497,89	2238745,64
26	15°12'55"	3,77	452481,35	2238750,29
431	105°0'26"	12,16	452482,34	2238753,93
432	15°0'18"	105,45	452494,09	2238750,78
433	105°0'2"	128,7	452521,39	2238852,63
1066	105°0'5"	51,11	452513,20	2238867,04
1040	195°40'39"	5	452562,57	2238853,81
378	284°59'34"	46,93	452561,22	2238849,00
442	194°36'44"	105,44	452515,89	2238861,14
443	284°58'22"	5,34	452489,29	2238759,11
444	15°15'38"	110,44	452484,13	2238760,49
1066	105°0'5"	51,11	452513,20	2238867,04
<b>№ 109</b>				
Кадастровый квартал:			56:23:0904001	
Кадастровый номер:			56:23:0904001:22	
Образуемый ЗУ:			:22/чз1	
Площадь кв.м.:			8755	
Правообладатель. Вид права:			неразграниченная государственная собственность, аренда -Ермаков Егор Николаевич	
Разрешенное использование:			для сельскохозяйственного производства	
Назначение (сооружение):			Газопровод ГКС Донецко-Сыртовская - ГКС Восточно-Капитуновская	
№ точки (сквозной)	Дирекционный угол	Расстояние, м	Координаты	
			X	Y
1067	105°40'12"	90,34	452927,83	2239195,52
1068	15°41'3"	16,87	453014,81	2239171,12
1069	40°41'9"	4,42	453019,37	2239187,36
1070	41°11'9"	0,11	453022,25	2239190,71
577	134°41'9"	11,6	453022,32	2239190,79
576	134°40'48"	22,8	453030,57	2239182,63
575	195°56'43"	0,29	453046,78	2239166,60
1072	195°39'34"	16,78	453046,70	2239166,32
1073	236°57'38"	13,92	453042,17	2239150,16
1074	236°58'41"	11,65	453030,50	2239142,57
1075	285°40'35"	73,46	453020,73	2239136,22
1076	195°40'29"	139,54	452950,00	2239156,07
1044	272°21'55"	22,05	452912,30	2239021,72
1043	272°22'54"	10,83	452890,27	2239022,63
1042	15°40'19"	179,1	452879,45	2239023,08
1067	105°40'12"	90,34	452927,83	2239195,52
<b>№ 110</b>				
Кадастровый квартал:			56:23:0907001	
Кадастровый номер:			56:23:0907001:55	
Образуемый ЗУ:			:55/чз1	
Площадь кв.м.:			59371	
Правообладатель. Вид права:			Долевая собственность	
Разрешенное использование:			Для сельскохозяйственного производства	
Назначение (сооружение):			Газопровод ГКС Восточно-Капитуновская-точка врезки	
№ точки (сквозной)	Дирекционный угол	Расстояние, м	Координаты	
			X	Y
1077	90°32'14"	32	456211,92	2236248,69
1078	180°16'17"	143,54	456243,92	2236248,39
1079	90°16'18"	931,74	456243,24	2236104,85
1080	84°16'22"	85,38	457174,97	2236100,43
1081	174°15'59"	69,17	457259,92	2236108,95
1082	129°15'57"	8,56	457266,83	2236040,13
1083	271°42'8"	38,38	457273,46	2236034,71
1084	354°17'11"	38,27	457235,10	2236035,85
1085	264°15'26"	55,07	457231,29	2236073,93
1086	270°16'19"	965,42	457176,50	2236068,42
1087	0°16'14"	175,69	456211,09	2236073,00
1077	90°32'14"	32	456211,92	2236248,69
321	120°16'17"	557,95	455687,88	2236938,59
1088	150°16'5"	76,66	456169,75	2236657,33
1089	247°49'8"	25,51	456207,77	2236590,76
1090	247°49'19"	6,78	456184,15	2236581,13
1091	330°16'31"	63,85	456177,87	2236578,57

Основная часть проекта межевания территории

1092	300°16'17"	541,68	456146,21	2236634,02
320	16°45'39"	32,91	455678,39	2236907,08
321	120°16'17"	557,95	455687,88	2236938,59
<b>№ 111</b>				
Кадастровый квартал:			56:23:0907001	
Кадастровый номер:			56:23:0907001:59	
Образуемый ЗУ:			:59/чз1	
Площадь кв.м.:			31346	
Правообладатель. Вид права:			Собственность - Ветошкина Юлия Сергеевна, аренда - Общество с ограниченной ответственностью "ПАРТНЕР"	
Разрешенное использование:			Для сельскохозяйственного производства	
Назначение (сооружение):			Газопровод ГКС Восточно-Капитоновская-точка врезки	
№ точки (сквозной)	Дирекционный угол	Расстояние, м	Координаты	
			X	Y
645	104°57'13"	49,84	457914,35	2235484,16
644	134°59'60"	0,01	457962,50	2235471,30
1093	129°16'14"	397,99	457962,51	2235471,29
1094	203°54'4"	33,2	458270,62	2235219,37
1095	309°16'21"	443,97	458257,17	2235189,02
646	3°34'17"	14,13	457913,47	2235470,06
645	104°57'13"	49,84	457914,35	2235484,16
1096	91°24'55"	43,32	457235,55	2236031,36
1097	129°16'17"	301,71	457278,86	2236030,29
1098	116°33'54"	0,02	457512,43	2235839,31
1099	153°40'35"	40,34	457512,45	2235839,30
1100	153°42'4"	8,67	457530,34	2235803,14
1101	153°40'41"	28,46	457534,18	2235795,37
1102	309°16'19"	401,07	457546,80	2235769,86
1103	354°18'15"	7,66	457236,31	2236023,74
1096	91°24'55"	43,32	457235,55	2236031,36
1104	150°16'10"	29,72	456230,49	2236550,96
1105	180°16'20"	166,35	456245,23	2236525,15
1106	270°25'47"	32	456244,44	2236358,80
1107	0°16'21"	157,68	456212,44	2236359,04
1108	330°16'48"	28,52	456213,19	2236516,72
1109	73°14'14"	32,84	456199,05	2236541,49
1104	150°16'10"	29,72	456230,49	2236550,96
<b>№ 112</b>				
Кадастровый квартал:			56:23:0907001	
Кадастровый номер:			56:23:0907001:63	
Образуемый ЗУ:			:63/чз1	
Площадь кв.м.:			41690	
Правообладатель. Вид права:			Собственность - Общество с ограниченной ответственностью "ПАРТНЕР"	
Разрешенное использование:			для сельскохозяйственного производства	
Назначение (сооружение):			Газопровод ГКС Восточно-Капитоновская-точка врезки	
№ точки (сквозной)	Дирекционный угол	Расстояние, м	Координаты	
			X	Y
1110	92°56'23"	397,4	459840,33	2234141,71
1111	90°16'17"	325,03	460237,21	2234121,33
1112	178°58'45"	32	460562,24	2234119,79
1113	270°16'13"	326,49	460562,81	2234087,80
1114	272°56'19"	397,92	460236,32	2234089,34
1115	2°32'41"	1,8	459838,92	2234109,74
1116	2°31'27"	30,2	459839,00	2234111,54
1110	92°56'23"	397,4	459840,33	2234141,71
1117	99°15'4"	45,91	459718,38	2234153,04
1118	92°56'50"	71,76	459763,69	2234145,66
1119	182°29'22"	32	459835,36	2234141,97
1120	272°56'11"	73,79	459833,97	2234110,00
1121	279°16'22"	70,07	459760,28	2234113,78
1122	249°16'10"	59,21	459691,13	2234125,07
1123	279°15'45"	65,48	459635,75	2234104,11
1124	309°17'30"	36,97	459571,12	2234114,65
671	83°10'7"	21,77	459542,51	2234138,06
670	83°11'18"	26,98	459564,13	2234140,65
669	99°15'39"	42,07	459590,92	2234143,85
1125	69°16'44"	36,54	459632,44	2234137,08
666	167°34'23"	8,55	459666,62	2234150,01
665	82°49'54"	19,63	459668,46	2234141,66
664	73°38'42"	31,71	459687,94	2234144,11
663	90°0'0"	0,01	459718,37	2234153,04
1117	99°15'4"	45,91	459718,38	2234153,04
650	129°16'23"	335,38	459144,32	2234504,98
655	255°17'9"	39,57	459403,95	2234292,68
660	309°16'22"	292,14	459365,68	2234282,63

Основная часть проекта межевания территории

651	7°18'35"	37,73	459139,52	2234467,56
650	129°16'23"	335,38	459144,32	2234504,98
№ 113				
Кадастровый квартал:			56:23:0907002	
Кадастровый номер:			56:23:0907002:84	
Образуемый ЗУ:			:84/чз2	
Площадь кв.м.:			35818	
Правообладатель. Вид права:			Собственность - Ермаков Егор Николаевич	
Разрешенное использование:			Для сельскохозяйственного производства	
Назначение (сооружение):			Газопровод ГКС Восточно-Капитоновская-точка врезки	
№ точки (сквозной)	Дирекционный угол	Расстояние, м	Координаты X Y	
1126	101°17'19"	31,67	452615,96	2237132,72
1127	191°16'6"	59,57	452647,02	2237126,52
1128	101°16'25"	138,98	452635,38	2237068,10
1129	95°53'10"	153,1	452771,68	2237040,93
1130	101°36'25"	537,98	452923,97	2237025,23
1131	90°16'10"	106,28	453450,95	2236916,99
1132	191°58'60"	28,37	453557,23	2236916,49
629	276°22'54"	269,37	453551,34	2236888,74
1133	281°36'28"	372,15	453283,64	2236918,68
1134	275°53'22"	153,01	452919,10	2236993,56
1135	281°16'20"	172,97	452766,90	2237009,26
1136	11°46'54"	59,55	452597,27	2237043,07
1137	11°45'58"	32,02	452609,43	2237101,37
1126	101°17'19"	31,67	452615,96	2237132,72
1138	122°16'30"	65,13	452378,83	2238506,49
14	32°16'18"	26,45	452433,90	2238471,71
15	122°16'12"	92,99	452448,02	2238494,07
223	190°45'17"	34,4	452526,65	2238444,42
224	302°16'18"	168,62	452520,23	2238410,62
1139	11°19'44"	5,96	452377,66	2238500,65
1138	122°16'30"	65,13	452378,83	2238506,49
1140	122°44'7"	1	452445,97	2238461,72
1141	212°44'7"	1	452446,81	2238461,18
1142	302°25'39"	1,01	452446,27	2238460,34
1143	33°12'55"	1	452445,42	2238460,88
1140	122°44'7"	1	452445,97	2238461,72
1144	122°44'7"	1	452450,19	2238476,60
1145	213°12'55"	1	452451,03	2238476,06
1146	303°2'53"	0,99	452450,48	2238475,22
1147	32°44'7"	1	452449,65	2238475,76
1144	122°44'7"	1	452450,19	2238476,60
370	93°11'52"	47,68	452369,38	2238536,89
1148	191°17'52"	18,63	452416,99	2238534,23
1149	122°16'42"	9,57	452413,34	2238515,96
367	212°15'32"	24,43	452421,43	2238510,85
368	302°15'47"	52,12	452408,39	2238490,19
369	15°0'11"	19,55	452364,32	2238518,01
370	93°11'52"	47,68	452369,38	2238536,89
№ 114				
Кадастровый квартал:			56:23:0907002	
Кадастровый номер:			56:23:0907002:84	
Образуемый ЗУ:			:84:ЗУ2	
Площадь кв.м.:			2	
Правообладатель. Вид права:			Собственность - Ермаков Егор Николаевич	
Разрешенное использование:			Для сельскохозяйственного производства	
Назначение (сооружение):			КИП	
№ точки (сквозной)	Дирекционный угол	Расстояние, м	Координаты X Y	
1140	122°44'7"	1	452445,97	2238461,72
1141	212°44'7"	1	452446,81	2238461,18
1142	302°25'39"	1,01	452446,27	2238460,34
1143	33°12'55"	1	452445,42	2238460,88
1140	122°44'7"	1	452445,97	2238461,72
1144	122°44'7"	1	452450,19	2238476,60
1145	213°12'55"	1	452451,03	2238476,06
1146	303°2'53"	0,99	452450,48	2238475,22
1147	32°44'7"	1	452449,65	2238475,76
1144	122°44'7"	1	452450,19	2238476,60
№ 115				
Кадастровый квартал:			56:23:1013003	
Кадастровый номер:			56:23:1013003:18	
Образуемый ЗУ:			:18/чз1	

Основная часть проекта межевания территории

Площадь кв.м.:			74600	
Правообладатель. Вид права:			Собственность - Марчук Александр Анатольевич	
Разрешенное использование:			Для сельскохозяйственного производства	
Назначение (сооружение):			Газопровод ГКС Донецко-Сыртовская - ГКС Восточно-Капитуновская	
№ точки (сквозной)	Дирекционный угол	Расстояние, м	Координаты	
			X	Y
1150	103°11'29"	12,01	452489,43	2247612,13
1151	193°10'35"	25,05	452501,12	2247609,39
1152	226°57'1"	21,61	452495,41	2247585,00
1153	13°10'60"	43,01	452479,62	2247570,25
1150	103°11'29"	12,01	452489,43	2247612,13
1154	123°19'17"	72,41	452504,77	2249279,29
1155	141°19'4"	488,56	452565,28	2249239,51
1156	148°10'34"	232,94	452870,63	2248858,13
1157	231°51'35"	1,89	452993,46	2248660,21
1158	140°38'25"	14,32	452991,97	2248659,04
1159	148°10'32"	309,17	453001,05	2248647,97
1160	178°11'43"	39,69	453164,08	2248385,28
1161	223°10'36"	1112,46	453165,33	2248345,61
1162	193°9'59"	45,53	452404,13	2247534,35
1163	226°56'35"	57,56	452393,76	2247490,02
1164	13°10'33"	91,91	452351,70	2247450,72
1165	13°9'56"	10,05	452372,65	2247540,21
1166	43°10'23"	31,5	452374,94	2247550,00
1167	43°10'35"	1076,28	452396,49	2247572,97
1168	358°10'16"	17,86	453132,93	2248357,85
1169	328°15'48"	2,03	453132,36	2248375,70
1170	328°10'29"	24,63	453131,29	2248377,43
1171	328°10'35"	519,34	453118,30	2248398,36
1172	321°18'60"	481,57	452844,45	2248839,63
1173	303°18'20"	67,36	452543,46	2249215,55
1174	33°21'27"	32,03	452487,16	2249252,54
1154	123°19'17"	72,41	452504,77	2249279,29
№ 116				
Кадастровый квартал:			56:23:1013004	
Кадастровый номер:			56:23:1013004:62	
Образуемый ЗУ:			:62/чз1	
Площадь кв.м.:			50341	
Правообладатель. Вид права:			Собственность - Проценко Владимир Михайлович	
Разрешенное использование:			Для сельскохозяйственного производства	
Назначение (сооружение):			Газопровод ГКС Донецко-Сыртовская - ГКС Восточно-Капитуновская	
№ точки (сквозной)	Дирекционный угол	Расстояние, м	Координаты	
			X	Y
680	180°0'0"	0,03	450708,26	2251469,80
1175	186°46'37"	260,08	450708,26	2251469,77
1176	126°47'44"	63,13	450677,57	2251211,51
1177	204°0'31"	32,79	450728,12	2251173,70
1178	306°46'23"	88,85	450714,78	2251143,75
1179	6°46'36"	57,54	450643,61	2251196,94
678	15°22'38"	160,84	450650,40	2251254,08
679	14°4'51"	62,52	450693,05	2251409,16
680	180°0'0"	0,03	450708,26	2251469,80
1180	195°41'32"	192,96	450862,15	2252361,68
1181	189°41'37"	347,08	450809,96	2252175,91
1182	186°46'40"	275,72	450751,52	2251833,79
682	2°37'36"	41,89	450718,98	2251560,00
683	2°37'39"	83,11	450720,90	2251601,85
684	6°33'45"	197,75	450724,71	2251684,87
685	9°1'19"	212,61	450747,31	2251881,32
686	319°55'24"	22,74	450780,65	2252091,30
676	9°41'28"	75,32	450766,01	2252108,70
1183	15°41'47"	122,64	450778,69	2252182,95
1184	128°13'28"	1,44	450811,87	2252301,02
1185	38°36'31"	78,77	450813,00	2252300,13
1180	195°41'32"	192,96	450862,15	2252361,68
695	150°41'32"	263,84	450741,72	2252669,58
1186	277°28'3"	15,77	450870,87	2252439,51
1187	277°31'57"	6,1	450855,23	2252441,56
1188	277°28'16"	18,07	450849,18	2252442,36
1189	330°41'5"	8,11	450831,26	2252444,71
1190	330°41'38"	190,02	450827,29	2252451,78
693	9°21'30"	38,93	450734,28	2252617,48
694	4°38'8"	13,73	450740,61	2252655,89
695	150°41'32"	263,84	450741,72	2252669,58
703	117°40'3"	13,48	450622,51	2253372,20

Основная часть проекта межевания территории

1192	99°41'38"	216,29	450634,45	2253365,94
1193	189°41'32"	592,62	450847,65	2253329,52
1194	4°38'42"	166,34	450747,88	2252745,36
698	5°3'8"	169,65	450761,35	2252911,15
699	11°51'14"	231,82	450776,29	2253080,14
700	289°28'47"	123,49	450823,91	2253307,02
701	282°52'20"	88,11	450707,49	2253348,20
702	11°53'19"	4,47	450621,59	2253367,83
703	117°40'3"	13,48	450622,51	2253372,20
688	189°35'40"	40,68	450300,91	2253548,52
689	297°42'2"	10,61	450294,13	2253508,41
1195	24°41'3"	38,7	450284,74	2253513,34
1196	26°33'54"	0,02	450300,90	2253548,50
688	189°35'40"	40,68	450300,91	2253548,52
1197	114°41'37"	282,93	449643,92	2253929,70
879	207°2'43"	32,02	449900,98	2253811,50
773	294°41'36"	293,85	449886,42	2253782,98
1200	45°36'54"	34,25	449619,44	2253905,74
1197	114°41'37"	282,93	449643,92	2253929,70
<b>№ 117</b>				
Кадастровый квартал:			56:23:1702001	
Кадастровый номер:			56:23:1702001:92	
Образуемый ЗУ:			:92/чз7	
Площадь кв.м.:			3989	
Правообладатель. Вид права:			неразграниченная государственная собственность	
Разрешенное использование:			сельскохозяйственное назначение	
Назначение (сооружение):			ГКС Донецко-Сыртовская	
№ точки	Дирекционный	Расстояние,	Координаты	
(сквозной)	угол	м	X	Y
1201	105°26'54"	10,14	443480,37	2264424,40
425	195°8'2"	46,46	443490,14	2264421,70
49	105°34'58"	77,91	443478,01	2264376,85
151	195°40'55"	7,77	443553,06	2264355,92
1202	285°39'53"	32,52	443550,96	2264348,44
1203	195°26'35"	4,54	443519,65	2264357,22
1204	285°23'33"	55,65	443518,44	2264352,84
1205	15°20'29"	58,89	443464,79	2264367,61
1201	105°26'54"	10,14	443480,37	2264424,40
1206	105°26'40"	195,23	443508,23	2264525,95
1207	195°28'19"	49,86	443696,41	2264473,96
1208	285°20'14"	53,84	443683,11	2264425,91
1209	195°31'29"	46,4	443631,19	2264440,15
1210	285°40'39"	5	443618,77	2264395,44
463	15°31'16"	51,38	443613,96	2264396,79
51	105°20'14"	53,84	443627,71	2264446,30
52	15°27'43"	39,87	443679,63	2264432,06
53	285°44'40"	180,47	443690,26	2264470,49
48	195°7'34"	97,68	443516,56	2264519,46
426	285°36'11"	10,11	443491,07	2264425,16
1211	15°20'19"	101,69	443481,33	2264427,88
1206	105°26'40"	195,23	443508,23	2264525,95
<b>№ 118</b>				
Кадастровый квартал:			56:23:1702001	
Кадастровый номер:			56:23:1702001:92	
Образуемый ЗУ:			:92/чз8	
Площадь кв.м.:			741	
Правообладатель. Вид права:			неразграниченная государственная собственность	
Разрешенное использование:			сельскохозяйственное назначение	
Назначение (сооружение):			Линия анодного заземления (на ГКС Донецко-Сыртовская)	
№ точки	Дирекционный	Расстояние,	Координаты	
(сквозной)	угол	м	X	Y
1212	157°19'41"	10,14	443751,01	2264328,49
1213	197°34'31"	9,27	443754,92	2264319,13
1214	337°16'8"	11,1	443752,12	2264310,29
1215	21°46'36"	8,57	443747,83	2264320,53
1212	157°19'41"	10,14	443751,01	2264328,49
1216	157°19'46"	113,72	443693,95	2264465,06
1217	201°42'52"	8,57	443737,78	2264360,13
1218	337°19'45"	112,21	443734,61	2264352,17
1219	15°28'59"	9,7	443691,36	2264455,71
1216	157°19'46"	113,72	443693,95	2264465,06
<b>№ 119</b>				
Кадастровый квартал:			56:23:1702001	
Кадастровый номер:			56:23:1702001:92	
Образуемый ЗУ:			:92/чз9	



Основная часть проекта межевания территории

Площадь кв.м.:			788	
Правообладатель. Вид права:			неразграниченная государственная собственность	
Разрешенное использование:			сельскохозяйственное назначение	
Назначение (сооружение):			Кабельная эстакада (на ГКС Донецко-Сыртовская)	
№ точки (сквозной)	Дирекционный угол	Расстояние, м	Координаты	
			X	Y
318	105°39'25"	3	443598,34	2264257,40
44	195°41'56"	7,02	443601,23	2264256,59
154	105°40'46"	1,78	443599,33	2264249,83
6	197°39'0"	3	443601,04	2264249,35
1220	285°38'32"	4,67	443600,13	2264246,49
317	15°41'11"	10,02	443595,63	2264247,75
318	105°39'25"	3	443598,34	2264257,40
152	105°40'1"	73,21	443551,77	2264351,32
153	195°40'37"	57,18	443622,26	2264331,55
45	286°15'37"	3	443606,81	2264276,50
319	15°41'22"	54,14	443603,93	2264277,34
1221	285°40'51"	70,22	443618,57	2264329,46
1202	15°42'31"	2,99	443550,96	2264348,44
152	105°40'1"	73,21	443551,77	2264351,32
150	105°35'2"	45,71	443554,99	2264355,38
50	105°22'49"	30,5	443599,02	2264343,10
1222	195°40'23"	45,68	443628,43	2264335,01
1223	287°33'37"	1,66	443616,09	2264291,03
1224	197°43'5"	37,92	443614,51	2264291,53
147	15°40'46"	80,52	443602,97	2264255,41
148	285°40'28"	73,21	443624,73	2264332,93
149	15°41'24"	2,77	443554,24	2264352,71
150	105°35'2"	45,71	443554,99	2264355,38
№ 120				
Кадастровый квартал:			56:23:1702001	
Кадастровый номер:			56:23:1702001:92	
Образуемый ЗУ:			:92/чзу10	
Площадь кв.м.:			1190	
Правообладатель. Вид права:			неразграниченная государственная собственность	
Разрешенное использование:			сельскохозяйственное назначение	
Назначение (сооружение):			Подъездная автодорога (на ГКС Донецко-Сыртовская)	
№ точки (сквозной)	Дирекционный угол	Расстояние, м	Координаты	
			X	Y
1225	120°40'17"	43,34	443524,08	2264533,38
413	285°26'50"	41,86	443561,36	2264511,27
1226	15°38'53"	11,38	443521,01	2264522,42
1225	120°40'17"	43,34	443524,08	2264533,38
1227	111°59'3"	39,03	443509,34	2264572,68
1228	193°58'31"	27,33	443545,53	2264558,07
1229	300°39'10"	41,72	443538,93	2264531,55
1230	17°36'0"	20,84	443503,04	2264552,82
1227	111°59'3"	39,03	443509,34	2264572,68
№ 121				
Кадастровый квартал:			56:23:1702001	
Кадастровый номер:			56:23:1702001:92	
Образуемый ЗУ:			:92/чзу11	
Площадь кв.м.:			1669	
Правообладатель. Вид права:			неразграниченная государственная собственность	
Разрешенное использование:			сельскохозяйственное назначение	
Назначение (сооружение):			Технологическая эстакада (на ГКС Донецко-Сыртовская)	
№ точки (сквозной)	Дирекционный угол	Расстояние, м	Координаты	
			X	Y
424	105°30'38"	4,52	443476,01	2264425,61
1201	195°20'29"	58,89	443480,37	2264424,40
1205	195°19'42"	105,62	443464,79	2264367,61
1231	285°29'54"	13,02	443436,87	2264265,75
92	12°48'15"	0,45	443424,32	2264269,23
93	12°16'12"	4,56	443424,42	2264269,67
94	105°39'40"	4,7	443425,39	2264274,13
417	195°29'31"	1,91	443429,92	2264272,86
418	105°37'4"	3,6	443429,41	2264271,02
419	15°29'18"	78	443432,88	2264270,05
420	105°29'9"	2,4	443453,71	2264345,22
421	15°30'37"	13,2	443456,02	2264344,58
422	285°29'9"	2,4	443459,55	2264357,30
423	15°30'10"	70,22	443457,24	2264357,94
424	105°30'38"	4,52	443476,01	2264425,61
1232	105°29'20"	13,11	443470,23	2264436,97
1233	195°18'26"	5,8	443482,86	2264433,47

Основная часть проекта межевания территории

1211	285°23'18"	4,52	443481,33	2264427,88
427	15°4'7"	0,81	443476,97	2264429,08
428	285°18'40"	3,6	443477,18	2264429,86
429	195°29'50"	160,3	443473,71	2264430,81
430	285°23'56"	4,9	443430,88	2264276,34
105	12°39'9"	1,51	443426,16	2264277,64
106	12°22'9"	3,5	443426,49	2264279,11
1234	15°33'18"	160,31	443427,24	2264282,53
1232	105°29'20"	13,11	443470,23	2264436,97
№ 122				
Кадастровый квартал:			56:23:1702001	
Кадастровый номер:			56:23:1702001:93	
Образуемый ЗУ:			:93/чз3	
Площадь кв.м.:			3710	
Правообладатель. Вид права:			неразграниченная государственная собственность, аренда - Общество с ограниченной ответственностью "Сырт"	
Разрешенное использование:			сельскохозяйственное назначение	
Назначение (сооружение):			Перенос нефтепровода (на ГКС Донецко-Сыртовская)	
№ точки	Дирекционный	Расстояние,	Координаты	
(сквозной)	угол	м	X	Y
192	102°15'2"	5,14	443384,78	2264249,37
188	102°18'8"	18,91	443389,80	2264248,28
189	191°6'9"	36,3	443408,28	2264244,25
1235	285°40'27"	24,1	443401,29	2264208,63
1236	11°3'31"	34,88	443378,09	2264215,14
192	102°15'2"	5,14	443384,78	2264249,37
309	107°35'3"	24,06	443699,67	2264264,55
310	201°44'9"	103,64	443722,61	2264257,28
1237	255°41'3"	35,31	443684,23	2264161,01
1238	15°40'53"	27,71	443650,02	2264152,28
1239	75°42'29"	9,24	443657,51	2264178,96
1240	21°44'2"	89,69	443666,46	2264181,24
309	107°35'3"	24,06	443699,67	2264264,55
№ 123				
Кадастровый квартал:			56:23:1702001	
Кадастровый номер:			56:23:1702001:93	
Образуемый ЗУ:			:93:ЗУ4	
Площадь кв.м.:			71	
Правообладатель. Вид права:			неразграниченная государственная собственность, аренда - Общество с ограниченной ответственностью "Сырт"	
Разрешенное использование:			сельскохозяйственное назначение	
Назначение (сооружение):			Продувочная свеча	
№ точки	Дирекционный	Расстояние,	Координаты	
(сквозной)	угол	м	X	Y
1241	180°0'0"	5,69	444001,56	2262291,54
1242	270°0'0"	6,22	444001,56	2262285,85
1243	0°0'0"	5,69	443995,34	2262285,85
1244	90°0'0"	6,22	443995,34	2262291,54
1241	180°0'0"	5,69	444001,56	2262291,54
1245	180°0'0"	5,69	443658,88	2264139,34
1246	270°0'0"	6,22	443658,88	2264133,65
1247	0°0'0"	5,69	443652,66	2264133,65
1248	90°0'0"	6,22	443652,66	2264139,34
1245	180°0'0"	5,69	443658,88	2264139,34
№ 124				
Кадастровый квартал:			56:23:1702001	
Кадастровый номер:			56:23:1702001:93	
Образуемый ЗУ:			:93:ЗУ5	
Площадь кв.м.:			2	
Правообладатель. Вид права:			неразграниченная государственная собственность, аренда - Общество с ограниченной ответственностью "Сырт"	
Разрешенное использование:			сельскохозяйственное назначение	
Назначение (сооружение):			Опознавательный знак	
№ точки	Дирекционный	Расстояние,	Координаты	
(сквозной)	угол	м	X	Y
1249	180°0'0"	1	443641,01	2264162,77
1250	270°0'0"	1,01	443641,01	2264161,77
1251	0°0'0"	1	443640,00	2264161,77
1252	90°0'0"	1,01	443640,00	2264162,77
1249	180°0'0"	1	443641,01	2264162,77
1253	180°0'0"	1	443639,72	2264167,04
1254	270°0'0"	1,01	443639,72	2264166,04
1255	0°0'0"	1	443638,71	2264166,04
1256	90°0'0"	1,01	443638,71	2264167,04
1253	180°0'0"	1	443639,72	2264167,04
№ 125				

Основная часть проекта межевания территории

Кадастровый квартал:		56:23:1702001		
Кадастровый номер:		56:23:1702001:93		
Образуемый ЗУ:		:93/чзу4		
Площадь кв.м.:		323		
Правообладатель. Вид права:		неразграниченная государственная собственность, аренда - Общество с ограниченной ответственностью "Сырт"		
Разрешенное использование:		сельскохозяйственное назначение		
Назначение (сооружение):		Кабельная эстакада (на ГКС Донецко-Сыртовская)		
№ точки	Дирекционный угол	Расстояние, м	Координаты	
(сквозной)			X	Y
6	105°40'39"	35,82	443601,05	2264249,35
7	196°26'36"	3	443635,54	2264239,67
1257	285°40'40"	35,9	443634,69	2264236,79
1220	17°49'55"	3	443600,13	2264246,49
6	105°40'39"	35,82	443601,05	2264249,35
1224	107°33'37"	1,66	443614,51	2264291,53
1223	195°41'33"	39,19	443616,09	2264291,03
1258	105°40'31"	38,16	443605,49	2264253,30
1259	195°39'25"	3	443642,23	2264242,99
1260	285°40'26"	41,16	443641,42	2264240,10
9	15°48'37"	4,07	443601,79	2264251,22
5	17°41'42"	38,2	443602,90	2264255,14
1224	107°33'37"	1,66	443614,51	2264291,53
№ 126				
Кадастровый квартал:		56:23:1702001		
Кадастровый номер:		56:23:1702001:93		
Образуемый ЗУ:		:93/чзу5		
Площадь кв.м.:		78970		
Правообладатель. Вид права:		неразграниченная государственная собственность, аренда - Общество с ограниченной ответственностью "Сырт"		
Разрешенное использование:		сельскохозяйственное назначение		
Назначение (сооружение):		Газопровод ГКС Донецко-Сыртовская - ГКС Восточно-Капитуновская		
№ точки	Дирекционный угол	Расстояние, м	Координаты	
(сквозной)			X	Y
460	107°34'49"	32,02	443652,48	2264279,50
461	195°40'8"	122,08	443683,00	2264269,83
1261	75°41'47"	9,88	443650,03	2264152,29
1262	155°29'32"	852,81	443659,60	2264154,73
1263	177°25'30"	414	444013,36	2263378,75
1264	176°20'42"	229,18	444031,96	2262965,17
1265	176°21'37"	268,26	444046,57	2262736,46
1266	180°9'33"	291,72	444063,60	2262468,74
1267	175°1'23"	27,9	444062,79	2262177,02
62	264°36'45"	19,06	444065,21	2262149,23
63	264°39'4"	13,09	444046,23	2262147,44
64	355°19'59"	29,01	444033,20	2262146,22
1268	0°9'9"	90,22	444030,84	2262175,13
1269	269°48'47"	39,84	444031,08	2262265,35
1270	0°13'12"	33,86	443991,24	2262265,22
1271	90°0'0"	39,8	443991,37	2262299,08
1272	0°9'24"	168,36	444031,17	2262299,08
1273	356°21'24"	267,52	444031,63	2262467,44
1274	356°21'5"	231,79	444014,63	2262734,42
1275	357°28'15"	405,86	443999,88	2262965,74
1276	335°29'16"	852,35	443981,97	2263371,20
1277	75°39'56"	22,38	443628,34	2264146,73
1238	255°40'23"	89,88	443650,02	2264152,27
1279	285°40'25"	200,33	443562,94	2264130,03
1280	14°31'52"	32	443370,06	2264184,15
1281	105°40'21"	192,38	443378,09	2264215,13
1282	75°40'19"	62,83	443563,32	2264163,16
1283	15°40'1"	30,25	443624,20	2264178,71
38	106°48'44"	23,79	443632,37	2264207,84
198	14°44'52"	33,98	443655,14	2264200,96
199	285°40'52"	23,23	443663,79	2264233,82
1260	15°40'48"	40,92	443641,42	2264240,10
460	107°34'49"	32,02	443652,48	2264279,50
67	93°22'45"	7,97	444029,92	2262290,67
66	180°21'24"	20,89	444037,88	2262290,20
65	273°23'0"	7,96	444037,75	2262269,31
68	0°19'45"	20,89	444029,80	2262269,78
67	93°22'45"	7,97	444029,92	2262290,67
1241	180°0'0"	5,69	444001,56	2262291,54
1242	270°0'0"	6,22	444001,56	2262285,85
1243	0°0'0"	5,69	443995,34	2262285,85
1244	90°0'0"	6,22	443995,34	2262291,54

Основная часть проекта межевания территории

1241	180°0'0"	5,69	444001,56	2262291,54
1245	180°0'0"	5,69	443658,88	2264139,34
1246	270°0'0"	6,22	443658,88	2264133,65
1247	0°0'0"	5,69	443652,66	2264133,65
1248	90°0'0"	6,22	443652,66	2264139,34
1245	180°0'0"	5,69	443658,88	2264139,34
1253	180°0'0"	1	443639,72	2264167,04
1254	270°0'0"	1,01	443639,72	2264166,04
1255	0°0'0"	1	443638,71	2264166,04
1256	90°0'0"	1,01	443638,71	2264167,04
1253	180°0'0"	1	443639,72	2264167,04
1249	180°0'0"	1	443641,01	2264162,77
1250	270°0'0"	1,01	443641,01	2264161,77
1251	0°0'0"	1	443640,00	2264161,77
1252	90°0'0"	1,01	443640,00	2264162,77
1249	180°0'0"	1	443641,01	2264162,77
№ 127				
Кадастровый квартал:			56:23:0208001	
Кадастровый номер:				
Образуемый ЗУ:			:ЗУ3	
Площадь кв.м.:			2973	
Правообладатель. Вид права:			неразграниченная государственная собственность (Администрация Переволоцкого района Адамовский с/с)	
Разрешенное использование:			для сельскохозяйственного производства	
Назначение (сооружение):			Газопровод ГКС Донецко-Сыртовская - ГКС Восточно-Капитуновская	
№ точки (сквозной)	Дирекционный угол	Расстояние, м	Координаты	
			X	Y
562	155°4'5"	2,04	452730,36	2240774,93
305	237°44'39"	32,25	452731,22	2240773,08
306	334°55'57"	2,05	452703,95	2240755,87
563	57°46'7"	32,25	452703,08	2240757,73
562	155°4'5"	2,04	452730,36	2240774,93
135	232°38'53"	44,21	452226,78	2241042,03
136	295°48'6"	6,04	452191,64	2241015,21
548	52°37'0"	36,38	452186,20	2241017,84
547	79°47'56"	11,86	452215,11	2241039,93
135	232°38'53"	44,21	452226,78	2241042,03
1285	175°48'43"	59,02	452183,80	2241199,08
544	230°24'19"	14,26	452188,11	2241140,22
551	230°24'21"	24,99	452177,12	2241131,13
550	355°48'38"	27,92	452157,86	2241115,20
1286	50°15'34"	36,18	452155,82	2241143,05
1287	0°16'43"	32,9	452183,64	2241166,18
1285	175°48'43"	59,02	452183,80	2241199,08
1288	176°45'16"	49,28	452160,60	2242916,73
556	176°44'58"	43,21	452163,39	2242867,53
555	252°30'7"	7,35	452165,84	2242824,39
1289	358°45'54"	78,87	452158,83	2242822,18
1290	12°27'47"	16,08	452157,13	2242901,03
1288	176°45'16"	49,28	452160,60	2242916,73
1291	174°27'23"	26,29	452209,97	2243065,36
552	248°17'52"	23,58	452212,51	2243039,19
560	262°34'16"	9,36	452190,60	2243030,47
559	354°28'32"	24,2	452181,32	2243029,26
1292	68°48'37"	33,23	452178,99	2243053,35
1291	174°27'23"	26,29	452209,97	2243065,36
882	174°25'60"	5,15	452206,36	2243102,65
1293	174°26'6"	5,88	452206,86	2243097,52
1294	248°49'57"	33,23	452207,43	2243091,67
1295	354°30'17"	14,31	452176,44	2243079,67
1296	354°15'49"	2,2	452175,07	2243093,91
883	78°15'26"	32,18	452174,85	2243096,10
882	174°25'60"	5,15	452206,36	2243102,65
№ 128				
Кадастровый квартал:			56:23:0207010	
Кадастровый номер:				
Образуемый ЗУ:			:ЗУ2	
Площадь кв.м.:			9387	
Правообладатель. Вид права:			неразграниченная государственная собственность (Администрация Переволоцкого района Адамовский с/с)	
Разрешенное использование:			для сельскохозяйственного производства	

Основная часть проекта межевания территории

Назначение (сооружение):			Газопровод ГКС Восточно-Капитуновская-точка врезки	
№ точки	Дирекционный	Расстояние,	Координаты	
(сквозной)	угол	м	X	Y
1297	90°15'59"	2,15	460566,80	2234119,77
211	178°44'49"	32,01	460568,95	2234119,76
212	270°14'30"	2,37	460569,65	2234087,76
1298	359°8'26"	32	460567,28	2234087,77
1297	90°15'59"	2,15	460566,80	2234119,77
331	178°48'2"	32,01	461141,57	2234122,31
325	267°16'25"	2,94	461142,24	2234090,31
208	358°35'7"	32	461139,30	2234090,17
209	87°11'37"	3,06	461138,51	2234122,16
331	178°48'2"	32,01	461141,57	2234122,31
1299	93°11'47"	145,09	464296,71	2234125,13
1300	89°29'42"	145,21	464441,57	2234117,04
1301	267°28'34"	367,65	464586,77	2234118,32
1302	269°59'19"	248,88	464219,48	2234102,13
1303	359°15'17"	22,29	463970,60	2234102,08
266	89°47'7"	32	463970,31	2234124,37
267	179°17'20"	7,25	464002,31	2234124,49
1304	89°14'49"	78,38	464002,40	2234117,24
1305	88°10'50"	216,05	464080,77	2234118,27
1299	93°11'47"	145,09	464296,71	2234125,13
259	180°47'15"	32,01	462248,85	2234141,83
260	270°3'10"	43,38	462248,41	2234109,82
1306	89°9'14"	41,3	462205,03	2234109,86
239	0°42'45"	31,36	462246,33	2234110,47
240	90°0'0"	2,13	462246,72	2234141,83
259	180°47'15"	32,01	462248,85	2234141,83
241	181°4'44"	15,4	461889,89	2234142,14
242	181°6'16"	16,6	461889,60	2234126,74
243	270°0'0"	2	461889,28	2234110,14
250	1°6'10"	10,39	461887,28	2234110,14
251	1°6'48"	21,61	461887,48	2234120,53
252	90°0'0"	1,99	461887,90	2234142,14
241	181°4'44"	15,4	461889,89	2234142,14
253	181°12'22"	25,66	461653,03	2234142,36
254	181°10'16"	6,36	461652,49	2234116,71
255	270°0'0"	2,03	461652,36	2234110,35
327	1°7'4"	16,4	461650,33	2234110,35
328	1°6'4"	15,61	461650,65	2234126,75
329	90°0'0"	2,08	461650,95	2234142,36
253	181°12'22"	25,66	461653,03	2234142,36
269	180°34'22"	32,01	463581,93	2234169,43
270	269°15'2"	25,23	463581,61	2234137,42
264	0°25'46"	32,01	463556,38	2234137,09
265	89°15'11"	25,31	463556,62	2234169,10
269	180°34'22"	32,01	463581,93	2234169,43
№ 129			56:23:0000000	
Кадастровый квартал:			56:23:0000000	
Кадастровый номер:				
Образуемый ЗУ:			:ЗУ4	
Площадь кв.м.:			14615	
Правообладатель. Вид права:			неразграниченная государственная собственность (Администрация Переволоцкого района Донецкий с/с)	
Разрешенное использование:			для сельскохозяйственного производства	
Назначение (сооружение):			Газопровод ГКС Донецко-Сыртовская - ГКС Восточно-Капитуновская	
№ точки	Дирекционный	Расстояние,	Координаты	
(сквозной)	угол	м	X	Y
274	114°42'21"	6,34	449457,27	2254015,52
400	205°20'52"	32	449463,03	2254012,87
401	294°39'31"	6,18	449449,33	2253983,95
272	25°4'17"	21,62	449443,71	2253986,53
273	25°3'37"	10,39	449452,87	2254006,11
274	114°42'21"	6,34	449457,27	2254015,52
357	126°48'44"	1,99	449114,10	2254154,35
278	209°36'6"	21,36	449115,69	2254153,16
279	209°36'5"	10,89	449105,14	2254134,59
280	306°38'24"	1,99	449099,76	2254125,12
356	29°37'2"	32,25	449098,16	2254126,31
357	126°48'44"	1,99	449114,10	2254154,35

Основная часть проекта межевания территории

286	133°8'31"	10,03	448769,09	2254441,49
359	209°51'23"	13,4	448776,41	2254434,63
360	209°52'8"	19,48	448769,74	2254423,01
1309	313°7'28"	8,43	448760,04	2254406,12
284	27°9'56"	14,94	448753,89	2254411,88
285	27°10'47"	18,35	448760,71	2254425,17
286	133°8'31"	10,03	448769,09	2254441,49
1007	126°38'3"	6,8	448714,74	2254488,92
288	183°33'6"	21,79	448720,20	2254484,86
289	183°31'23"	17,41	448718,85	2254463,11
290	313°9'47"	7,28	448717,78	2254445,73
1310	305°32'16"	0,52	448712,47	2254450,71
1009	4°3'51"	13,26	448712,05	2254451,01
1008	4°3'21"	24,74	448712,99	2254464,24
1007	126°38'3"	6,8	448714,74	2254488,92
1014	120°58'22"	21,65	448588,50	2254502,49
1013	150°14'16"	12,27	448607,06	2254491,35
1012	291°41'60"	40,87	448613,15	2254480,70
1015	63°21'58"	14,9	448575,18	2254495,81
1014	120°58'22"	21,65	448588,50	2254502,49
297	123°40'33"	11,16	447395,65	2255004,85
1016	194°40'7"	33,84	447404,94	2254998,66
1019	303°40'33"	11,16	447396,37	2254965,92
296	14°40'7"	33,84	447387,08	2254972,11
297	123°40'33"	11,16	447395,65	2255004,85
792	123°48'53"	1,28	447333,92	2255046,01
298	199°22'4"	33,02	447334,98	2255045,30
299	303°41'24"	1,15	447324,03	2255014,15
793	19°9'51"	33,05	447323,07	2255014,79
792	123°48'53"	1,28	447333,92	2255046,01
1023	111°53'37"	1,15	446877,01	2255364,50
795	198°31'31"	12,02	446878,08	2255364,07
798	291°39'57"	0,79	446874,26	2255352,67
1311	123°29'43"	0,82	446873,53	2255352,96
791	198°30'2"	33,15	446874,21	2255352,51
794	303°50'6"	1,1	446863,69	2255321,07
1027	18°22'40"	12,69	446862,78	2255321,68
1026	18°23'26"	20,41	446866,78	2255333,72
1025	15°56'43"	0,07	446873,22	2255353,09
1024	18°23'22"	11,95	446873,24	2255353,16
1023	111°53'37"	1,15	446877,01	2255364,50
1034	111°58'23"	11,79	446489,29	2255529,49
1312	202°4'4"	31,94	446500,22	2255525,08
1313	291°41'47"	13,17	446488,22	2255495,48
1314	273°41'54"	7,91	446475,98	2255500,35
1037	36°27'9"	3,57	446468,09	2255500,86
1036	36°32'2"	31,03	446470,21	2255503,73
1035	36°18'49"	1,03	446488,68	2255528,66
1034	111°58'23"	11,79	446489,29	2255529,49
509	93°43'42"	12,46	446267,35	2255545,88
1030	173°28'58"	32,51	446279,78	2255545,07
1038	273°43'46"	6,3	446283,47	2255512,77
1315	343°16'4"	23,2	446277,18	2255513,18
510	343°16'14"	10,94	446270,50	2255535,40
509	93°43'42"	12,46	446267,35	2255545,88
476	98°1'7"	55,2	445765,55	2255600,03
475	98°0'35"	33,01	445820,21	2255592,33
474	90°0'0"	0,01	445852,90	2255587,73
1317	359°10'30"	7,64	445852,91	2255587,73
473	359°22'22"	2,74	445852,80	2255595,37
472	100°27'45"	215,76	445852,77	2255598,11
1318	93°41'24"	181,49	446064,94	2255558,93
508	268°52'7"	209,17	446246,05	2255547,25
507	281°34'24"	213,39	446036,92	2255543,12
506	278°9'22"	93,68	445827,87	2255585,93
1319	88°28'27"	30,42	445735,14	2255599,22
476	98°1'7"	55,2	445765,55	2255600,03
480	111°29'17"	80,81	445338,89	2255634,96
479	118°27'21"	29,55	445414,08	2255605,36
1320	88°26'6"	9,15	445440,06	2255591,28

Основная часть проекта межевания территории

468	111°29'16"	16,63	445449,21	2255591,53
467	84°47'19"	101,51	445464,68	2255585,44
466	88°27'44"	77,88	445565,77	2255594,66
503	264°47'3"	180,41	445643,62	2255596,75
502	291°29'35"	130,46	445463,96	2255580,35
1321	180°0'0"	0,01	445342,57	2255628,15
501	270°0'0"	0,01	445342,57	2255628,14
501	331°42'51"	7,74	445342,56	2255628,14
480	111°29'17"	80,81	445338,89	2255634,96
1322	148°2'0"	54,87	444872,95	2256066,88
491	183°40'4"	3,13	444902,00	2256020,33
1323	183°43'55"	96,63	444901,80	2256017,21
1324	123°43'12"	10,59	444895,51	2255920,78
1325	123°41'24"	5,91	444904,32	2255914,90
808	281°19'41"	18,53	444909,24	2255911,62
807	281°20'31"	28,17	444891,07	2255915,26
806	3°43'32"	142,66	444863,45	2255920,80
1326	3°32'17"	3,73	444872,72	2256063,16
1322	148°2'0"	54,87	444872,95	2256066,88
295	93°8'37"	35,19	444794,39	2257229,80
291	207°43'46"	5,5	444829,53	2257227,87
486	273°8'7"	7,13	444826,97	2257223,00
485	273°8'45"	28,06	444819,85	2257223,39
484	27°43'46"	5,5	444791,83	2257224,93
295	93°8'37"	35,19	444794,39	2257229,80
405	207°43'1"	11,57	445254,97	2258037,29
989	235°39'40"	68,34	445249,59	2258027,05
1327	27°43'31"	12,81	445193,16	2257988,50
1328	55°40'4"	39,34	445199,12	2257999,84
403	55°40'31"	22,79	445231,61	2258022,03
1329	62°2'20"	5,14	445250,43	2258034,88
405	207°43'1"	11,57	445254,97	2258037,29
343	177°45'11"	10,46	445356,34	2258314,38
408	212°28'21"	35,5	445356,75	2258303,93
409	212°28'55"	20,65	445337,69	2258273,98
410	357°44'25"	10,4	445326,60	2258256,56
342	32°26'35"	56,2	445326,19	2258266,95
343	177°45'11"	10,46	445356,34	2258314,38
№ 130				
Кадастровый квартал:			56:23:0000000	
Кадастровый номер:				
Образуемый ЗУ:			:ЗУ5	
Площадь кв.м.:			10626	
Правообладатель. Вид права:			неразграниченная государственная собственность (Администрация Переволоцкого района Мамалаевский с/с)	
Разрешенное использование:			для сельскохозяйственного производства	
Назначение (сооружение):			Газопровод ГКС Донецко-Сыртовская - ГКС Восточно-Капитоновская	
№ точки (сквозной)	Дирекционный угол	Расстояние, м	Координаты	
			X	Y
1073	195°43'1"	4,13	453042,17	2239150,16
35	238°49'55"	20,67	453041,05	2239146,18
36	285°42'54"	2,73	453023,36	2239135,48
1075	56°58'41"	11,65	453020,73	2239136,22
1074	56°57'38"	13,92	453030,50	2239142,57
1073	195°43'1"	4,13	453042,17	2239150,16
608	214°5'2"	81,89	453206,72	2239378,29
607	204°15'32"	49,68	453160,83	2239310,47
615	227°34'24"	12,6	453140,42	2239265,18
572	24°13'22"	61,49	453131,12	2239256,68
1331	34°3'28"	32,86	453156,35	2239312,76
570	34°7'45"	7,24	453174,75	2239339,98
1332	40°48'44"	42,7	453178,81	2239345,97
608	214°5'2"	81,89	453206,72	2239378,29
594	154°55'6"	5,35	453384,42	2239597,12
605	224°16'37"	34,18	453386,69	2239592,27
611	334°49'18"	5,36	453362,83	2239567,80
595	44°17'20"	34,18	453360,55	2239572,65
594	154°55'6"	5,35	453384,42	2239597,12
1333	154°48'46"	47,79	453331,82	2239708,96
593	227°11'23"	26,65	453352,16	2239665,71
600	227°9'36"	6,94	453332,61	2239647,60
599	334°49'34"	32,42	453327,52	2239642,88

Основная часть проекта межевания территории

1334	26°12'53"	40,95	453313,73	2239672,22
1333	154°48'46"	47,79	453331,82	2239708,96
1335	175°49'8"	10,7	452183,02	2241209,75
1285	180°16'43"	32,9	452183,80	2241199,08
1287	230°15'34"	36,18	452183,64	2241166,18
1286	355°36'5"	0,78	452155,82	2241143,05
713	50°14'33"	35,13	452155,76	2241143,83
712	0°19'47"	43,45	452182,77	2241166,30
1335	175°49'8"	10,7	452183,02	2241209,75
725	126°33'4"	16,17	452042,67	2242799,82
724	126°32'31"	23,41	452055,66	2242790,19
723	180°25'17"	2,72	452074,47	2242776,25
1337	178°2'56"	145,67	452074,45	2242773,53
707	209°20'36"	43,55	452079,41	2242627,94
718	209°20'7"	18,04	452058,07	2242589,98
717	358°2'51"	198,99	452049,23	2242574,25
1338	0°28'20"	26,7	452042,45	2242773,12
725	126°33'4"	16,17	452042,67	2242799,82
1290	178°45'54"	78,87	452157,13	2242901,03
1289	252°28'24"	70,63	452158,83	2242822,18
721	2°47'55"	14,34	452091,48	2242800,91
720	2°46'53"	19,78	452092,18	2242815,23
719	72°28'47"	55,67	452093,14	2242834,99
1339	12°28'20"	50,47	452146,23	2242851,75
1290	178°45'54"	78,87	452157,13	2242901,03
№ 131				
Кадастровый квартал:			56:23:0907001	
Кадастровый номер:				
Образуемый ЗУ:			:ЗУ6	
Площадь кв.м.:			18443	
Правообладатель. Вид права:			неразграниченная государственная собственность (Администрация Переволоцкого района Мамалаевский с/с)	
Разрешенное использование:			для сельскохозяйственного производства	
Назначение (сооружение):			Газопровод ГКС Восточно-Капитоновская-точка врезки	
№ точки	Дирекционный	Расстояние,	Координаты	
(сквозной)	угол	м	X	Y
1112	90°15'5"	4,56	460562,24	2234119,79
1297	179°8'26"	32	460566,80	2234119,77
1298	270°23'4"	4,47	460567,28	2234087,77
1113	358°58'45"	32	460562,81	2234087,80
1112	90°15'5"	4,56	460562,24	2234119,79
1119	92°59'41"	4,98	459835,36	2234141,97
1110	182°31'27"	30,2	459840,33	2234141,71
1116	182°32'41"	1,8	459839,00	2234111,54
1115	273°0'24"	4,96	459838,92	2234109,74
1120	2°29'22"	32	459833,97	2234110,00
1119	92°59'41"	4,98	459835,36	2234141,97
1094	129°18'48"	5,07	458270,62	2235219,37
648	204°3'26"	0,61	458274,54	2235216,16
654	204°23'19"	32,5	458274,29	2235215,60
653	309°13'19"	4,78	458260,87	2235186,00
1095	23°54'4"	33,2	458257,17	2235189,02
1094	129°18'48"	5,07	458270,62	2235219,37
1084	91°42'8"	38,38	457235,10	2236035,85
1083	129°18'3"	6,98	457273,46	2236034,71
1097	271°25'42"	43,32	457278,86	2236030,29
1340	354°15'51"	4,5	457235,55	2236031,37
1084	91°42'8"	38,38	457235,10	2236035,85
1107	90°25'47"	32	456212,44	2236359,04
1106	180°16'11"	110,41	456244,44	2236358,80
1078	270°32'14"	32	456243,92	2236248,39
1077	0°16'12"	110,35	456211,92	2236248,69
1107	90°25'47"	32	456212,44	2236359,04
201	150°20'52"	3,07	456228,97	2236553,63
1104	253°14'14"	32,84	456230,49	2236550,96
1109	330°11'9"	3,08	456199,05	2236541,49
200	73°14'32"	32,84	456197,52	2236544,16
201	150°20'52"	3,07	456228,97	2236553,63
1089	150°22'23"	3,01	456207,77	2236590,76
1341	247°48'47"	32,28	456209,26	2236588,14



Основная часть проекта межевания территории

203	330°12'29"	3,02	456179,37	2236575,95
1091	67°49'19"	6,78	456177,87	2236578,57
1090	67°49'8"	25,51	456184,15	2236581,13
1089	150°22'23"	3,01	456207,77	2236590,76
1342	96°22'49"	269,33	453283,68	2236918,67
629	96°34'12"	38,54	453551,34	2236888,74
1343	270°16'10"	57,42	453589,63	2236884,33
621	276°23'27"	151,38	453532,21	2236884,60
620	276°23'11"	31,47	453381,77	2236901,45
789	281°36'11"	68,21	453350,50	2236904,95
1342	96°22'49"	269,33	453283,68	2236918,67
217	101°12'57"	25,09	452591,35	2237137,60
1126	191°45'58"	32,02	452615,96	2237132,72
1137	281°17'43"	22,98	452609,43	2237101,37
215	7°58'54"	14,19	452586,90	2237105,87
216	7°59'6"	17,85	452588,87	2237119,92
217	101°12'57"	25,09	452591,35	2237137,60
1344	120°16'23"	49,65	454971,78	2237356,57
1345	181°22'48"	36,54	455014,66	2237331,54
1346	300°16'3"	48,83	455013,78	2237295,01
1347	240°16'19"	335,97	454971,61	2237319,62
244	31°46'21"	67,06	454679,86	2237153,02
245	60°16'16"	295,5	454715,17	2237210,03
1344	120°16'23"	49,65	454971,78	2237356,57
157	93°15'2"	22,05	452369,94	2238538,99
445	93°14'23"	25,48	452391,95	2238537,74
446	191°1'38"	1,99	452417,39	2238536,30
1348	189°27'44"	0,12	452417,01	2238534,35
1148	273°11'52"	47,68	452416,99	2238534,23
370	15°31'27"	0,19	452369,38	2238536,89
1349	14°52'32"	1,99	452369,43	2238537,07
157	93°15'2"	22,05	452369,94	2238538,99
№ 132				
Кадастровый квартал:			56:23:1704001	
Кадастровый номер:				
Образуемый ЗУ:			:ЗУ9	
Площадь кв.м.:			819	
Правообладатель. Вид права:			неразграниченная государственная собственность (Администрация Переволоцкого района Южноуральский с/с)	
Разрешенное использование:			для сельскохозяйственного производства	
Назначение (сооружение):			Газопровод ГКС Донецко-Сыртовская - ГКС Восточно-Капитуновская	
№ точки (сквозной)	Дирекционный угол	Расстояние, м	Координаты	
			X	Y
140	157°55'8"	22,82	445001,89	2260120,99
1350	261°17'27"	32,89	445010,47	2260099,84
1351	337°54'56"	20,67	444977,96	2260094,86
138	77°33'31"	4,27	444970,19	2260114,01
139	77°35'9"	28,19	444974,36	2260114,93
140	157°55'8"	22,82	445001,89	2260120,99
334	169°48'53"	3	444779,83	2261011,98
143	260°57'31"	32,01	444780,36	2261009,03
144	349°50'55"	3,01	444748,75	2261004,00
332	80°58'21"	5,42	444748,22	2261006,96
333	80°58'37"	26,59	444753,57	2261007,81
334	169°48'53"	3	444779,83	2261011,98
524	146°34'31"	0,6	444647,62	2261344,00
337	203°18'4"	4,4	444647,95	2261343,50
338	180°5'20"	51,53	444646,21	2261339,46
339	327°7'53"	0,77	444646,13	2261287,93
526	359°57'58"	50,89	444645,71	2261288,58
525	23°10'60"	4,93	444645,68	2261339,47
524	146°34'31"	0,6	444647,62	2261344,00
№ 133				
Кадастровый квартал:			3	
Кадастровый номер:				
Образуемый ЗУ:			:ЗУ8	
Площадь кв.м.:			33617	
Правообладатель. Вид права:			неразграниченная государственная собственность (Администрация Переволоцкого района Переволоцкий п/с)	
Разрешенное использование:			для сельскохозяйственного производства	
Назначение (сооружение):			Газопровод ГКС Донецко-Сыртовская - ГКС Восточно-Капитуновская	
№ точки (сквозной)	Дирекционный угол	Расстояние, м	Координаты	
			X	Y

Основная часть проекта межевания территории

1352	174°27'42"	8,6	452197,60	2243193,15
881	206°41'2"	30,17	452198,43	2243184,59
885	206°41'7"	29,84	452184,88	2243157,63
884	354°23'33"	8,29	452171,48	2243130,97
839	26°32'7"	60,28	452170,67	2243139,22
1352	174°27'42"	8,6	452197,60	2243193,15
1354	108°50'58"	13,99	452152,16	2243330,63
730	112°58'56"	21,9	452165,40	2243326,11
729	174°25'32"	5,87	452185,56	2243317,56
837	292°47'16"	24,17	452186,13	2243311,72
836	285°19'15"	11,47	452163,85	2243321,08
835	354°28'51"	6,55	452152,79	2243324,11
1354	108°50'58"	13,99	452152,16	2243330,63
741	204°34'24"	9,52	452220,39	2243466,17
727	260°23'46"	38,6	452216,43	2243457,51
733	24°27'32"	9,61	452178,37	2243451,07
1355	80°31'23"	38,57	452182,35	2243459,82
741	204°34'24"	9,52	452220,39	2243466,17
997	204°28'20"	10,04	452860,64	2244677,53
1356	249°28'40"	92,82	452856,48	2244668,39
892	262°32'51"	15,19	452769,55	2244635,85
894	206°39'59"	5,06	452754,49	2244633,88
893	249°30'33"	3,09	452752,22	2244629,36
1357	204°28'27"	54,91	452749,33	2244628,28
886	206°39'50"	407,33	452726,58	2244578,30
891	205°55'37"	166,23	452543,79	2244214,29
890	69°9'40"	21,34	452471,11	2244064,79
889	81°9'45"	5,73	452491,05	2244072,38
888	204°28'7"	9,66	452496,71	2244073,26
740	261°18'58"	9,8	452492,71	2244064,47
746	228°17'58"	27,03	452483,02	2244062,99
745	206°8'22"	442,53	452462,84	2244045,01
744	24°28'19"	189,06	452267,88	2243647,74
1358	32°6'13"	3,71	452346,20	2243819,82
1359	282°39'9"	0,5	452348,17	2243822,96
1360	24°27'48"	12,19	452347,68	2243823,07
1361	26°6'28"	29,7	452352,73	2243834,17
736	26°6'13"	204,37	452365,80	2243860,84
1362	9°19'38"	6,97	452455,72	2244044,36
1363	270°0'0"	0,01	452456,85	2244051,24
734	265°25'34"	0,75	452456,84	2244051,24
739	265°47'9"	4,76	452456,09	2244051,18
738	24°27'8"	5,7	452451,34	2244050,83
899	85°39'38"	7,4	452453,70	2244056,02
898	26°3'41"	178,04	452461,08	2244056,58
897	26°43'57"	467,07	452539,30	2244216,52
896	26°33'3"	18,12	452749,40	2244633,67
895	261°35'19"	36,3	452757,50	2244649,88
901	24°28'21"	9,92	452721,59	2244644,57
1364	69°28'32"	52,91	452725,70	2244653,60
1000	208°6'6"	35,86	452775,25	2244672,15
999	56°1'4"	53,83	452758,36	2244640,52
998	83°9'15"	58,05	452803,00	2244670,61
997	204°28'20"	10,04	452860,64	2244677,53
1366	174°27'14"	12,83	452865,43	2244762,92
1367	174°28'54"	10,09	452866,67	2244750,15
1368	256°51'9"	26,11	452867,64	2244740,11
1004	256°53'13"	6,17	452842,21	2244734,17
1003	354°28'54"	10,09	452836,20	2244732,77
1369	354°28'21"	15,26	452835,23	2244742,81
1370	81°10'10"	32,05	452833,76	2244758,00
1366	174°27'14"	12,83	452865,43	2244762,92
904	174°30'28"	2,09	452862,86	2244789,56
1371	261°1'42"	32,06	452863,06	2244787,48
1372	354°41'8"	0,86	452831,39	2244782,48
905	78°50'50"	32,16	452831,31	2244783,34
904	174°30'28"	2,09	452862,86	2244789,56
908	173°7'56"	6,36	452849,38	2244805,62
909	261°52'12"	6,29	452850,14	2244799,31
910	353°34'21"	6,52	452843,91	2244798,42
911	83°22'33"	6,24	452843,18	2244804,90
908	173°7'56"	6,36	452849,38	2244805,62

Основная часть проекта межевания территории

3	173°4'54"	2,41	452847,63	2244803,40
2	261°54'20"	2,27	452847,92	2244801,01
1	353°28'49"	2,47	452845,67	2244800,69
4	83°22'45"	2,26	452845,39	2244803,14
3	173°4'54"	2,41	452847,63	2244803,40
914	174°28'21"	19,62	452856,31	2244857,18
902	264°0'35"	32	452858,20	2244837,65
907	354°27'7"	21,41	452826,37	2244834,31
915	87°12'36"	32,05	452824,30	2244855,62
914	174°28'21"	19,62	452856,31	2244857,18
932	174°29'25"	39,47	452832,58	2245102,43
1373	174°25'38"	19,46	452836,37	2245063,14
1374	308°30'51"	12,9	452838,26	2245043,77
912	183°44'46"	141,12	452828,17	2245051,80
1375	354°28'59"	39,42	452818,95	2244910,98
1376	4°1'17"	103,67	452815,16	2244950,22
918	319°7'7"	29,73	452822,43	2245053,63
1377	354°28'28"	19,42	452802,97	2245076,11
937	156°42'20"	11,76	452801,10	2245095,44
936	131°11'47"	36,45	452805,75	2245084,64
935	358°50'6"	19,67	452833,18	2245060,63
934	358°48'49"	19,8	452832,78	2245080,30
933	5°9'0"	2,34	452832,37	2245100,10
932	174°29'25"	39,47	452832,58	2245102,43
1378	129°54'2"	15,43	452640,49	2245335,24
941	143°58'59"	16,26	452652,33	2245325,34
1379	317°7'33"	31,45	452661,89	2245312,19
1378	129°54'2"	15,43	452640,49	2245335,24
961	157°57'9"	74,83	452123,73	2245841,48
960	23°0'47"	19,06	452151,82	2245772,12
959	165°14'53"	10,29	452159,27	2245789,66
925	203°50'37"	4,9	452161,89	2245779,71
948	139°53'2"	90,95	452159,91	2245775,23
947	138°4'0"	179,09	452218,51	2245705,68
946	125°14'14"	150,08	452338,19	2245572,45
945	129°57'42"	68,12	452460,77	2245485,86
944	251°10'39"	11,68	452512,98	2245442,11
922	309°57'33"	61,64	452501,92	2245438,34
921	305°54'40"	151,93	452454,67	2245477,93
920	317°35'14"	178,9	452331,62	2245567,04
842	321°24'53"	31,27	452210,96	2245699,12
841	262°21'6"	22,54	452191,46	2245723,56
844	315°13'50"	36,92	452169,12	2245720,56
951	18°38'54"	11,04	452143,12	2245746,77
950	338°2'9"	73,2	452146,65	2245757,23
949	15°14'57"	16,96	452119,27	2245825,12
961	157°57'9"	74,83	452123,73	2245841,48
1380	169°25'30"	20,49	452326,73	2246417,96
1381	199°26'24"	1,98	452330,49	2246397,82
1382	349°26'2"	21	452329,83	2246395,95
1383	169°26'20"	21,01	452325,98	2246416,59
1384	169°29'24"	8,99	452329,83	2246395,94
1385	259°26'53"	5,19	452331,47	2246387,10
1386	199°25'54"	7,63	452326,37	2246386,15
1387	169°26'47"	203,38	452323,83	2246378,95
1388	259°26'20"	12	452361,08	2246179,01
1389	349°26'47"	182,58	452349,28	2246176,81
1390	19°26'24"	0,9	452315,84	2246356,30
956	0°44'18"	27,16	452316,14	2246357,15
1391	0°44'57"	30,59	452316,49	2246384,31
1392	0°54'34"	1,26	452316,89	2246414,90
955	79°36'47"	9,98	452316,91	2246416,16
1380	169°25'30"	20,49	452326,73	2246417,96
781	171°59'56"	32,04	452295,44	2246746,11
780	260°4'26"	0,81	452299,90	2246714,38
969	351°41'16"	32,03	452299,10	2246714,24
968	79°29'15"	0,99	452294,47	2246745,93
781	171°59'56"	32,04	452295,44	2246746,11
822	168°20'4"	63,21	452341,04	2247405,19
821	283°10'3"	26,56	452353,82	2247343,29
1393	13°10'52"	57,36	452327,96	2247349,34
822	168°20'4"	63,21	452341,04	2247405,19

Основная часть проекта межевания территории

1163	193°10'21"	16,89	452393,76	2247490,02
1394	193°10'37"	19,08	452389,91	2247473,57
824	225°27'11"	59,92	452385,56	2247454,99
823	13°10'19"	22,03	452342,86	2247412,96
1395	13°10'54"	16,75	452347,88	2247434,41
1164	46°56'35"	57,56	452351,70	2247450,72
1163	193°10'21"	16,89	452393,76	2247490,02
1152	193°10'48"	29,21	452495,41	2247585,00
815	225°27'2"	22,48	452488,75	2247556,56
828	13°9'49"	30,25	452472,73	2247540,79
1153	46°57'1"	21,61	452479,62	2247570,25
1152	193°10'48"	29,21	452495,41	2247585,00
749	185°35'16"	18,59	451596,75	2250064,80
861	214°11'34"	39,52	451594,94	2250046,30
863	128°27'11"	22,51	451572,73	2250013,61
862	185°35'44"	5,95	451590,36	2249999,61
846	308°26'20"	30,39	451589,78	2249993,69
845	214°45'19"	13,28	451565,98	2250012,58
860	5°35'38"	10,26	451558,41	2250001,67
542	34°47'13"	4,35	451559,41	2250011,88
541	35°14'12"	60,42	451561,89	2250015,45
749	185°35'16"	18,59	451596,75	2250064,80
757	185°32'35"	12,94	451610,22	2250202,17
747	236°8'17"	14,79	451608,97	2250189,29
752	236°8'56"	26,66	451596,69	2250181,05
873	5°35'14"	12,94	451574,55	2250166,20
875	56°8'38"	26,78	451575,81	2250179,08
758	56°7'32"	14,66	451598,05	2250194,00
757	185°32'35"	12,94	451610,22	2250202,17
1397	126°5'42"	87,84	451238,28	2250609,43
532	126°5'24"	38,35	451309,26	2250557,68
531	140°35'43"	19,94	451340,25	2250535,09
754	306°5'15"	28,71	451352,91	2250519,68
753	306°5'31"	99	451329,71	2250536,59
874	321°47'26"	18,48	451249,71	2250594,91
1397	126°5'42"	87,84	451238,28	2250609,43
868	233°38'10"	4,76	451065,67	2250836,26
534	53°33'20"	4,04	451061,84	2250833,44
535	54°5'25"	0,72	451065,09	2250835,84
868	233°38'10"	4,76	451065,67	2250836,26
831	141°44'1"	7,96	451019,96	2250914,35
1398	141°46'53"	9,94	451024,89	2250908,10
864	225°51'24"	32,16	451031,04	2250900,29
871	321°46'13"	9,78	451007,96	2250877,89
1399	321°45'0"	7,64	451001,91	2250885,57
832	44°59'60"	32,22	450997,18	2250891,57
831	141°44'1"	7,96	451019,96	2250914,35
1188	97°31'57"	6,1	450849,18	2252442,36
1187	97°28'3"	15,77	450855,23	2252441,56
1186	150°40'48"	17,4	450870,87	2252439,51
1400	177°59'26"	1,14	450879,39	2252424,34
1401	195°41'21"	63,9	450879,43	2252423,20
1180	218°36'31"	78,77	450862,15	2252361,68
1185	308°13'28"	1,44	450813,00	2252300,13
1184	15°42'11"	75,37	450811,87	2252301,02
1402	42°26'10"	14,23	450832,27	2252373,58
1403	18°33'26"	11,85	450841,87	2252384,08
1404	25°4'9"	14,56	450845,64	2252395,31
1405	351°39'55"	10,69	450851,81	2252408,50
1406	5°15'15"	16,49	450850,26	2252419,08
1407	339°18'57"	7,33	450851,77	2252435,50
1188	97°31'57"	6,1	450849,18	2252442,36
766	109°23'55"	24,63	450309,55	2253567,29
765	109°22'35"	7,51	450332,78	2253559,11
878	204°39'35"	13,85	450339,86	2253556,62
706	285°5'22"	32,46	450334,08	2253544,03
687	24°41'39"	16,3	450302,74	2253552,48
766	109°23'55"	24,63	450309,55	2253567,29
1408	114°41'11"	5,87	449499,19	2253996,24

Основная часть проекта межевания территории

1409	114°41'27"	153,43	449504,52	2253993,79
1197	225°36'54"	34,25	449643,92	2253929,70
1200	294°41'26"	100,91	449619,44	2253905,74
353	317°58'9"	51,74	449527,76	2253947,89
354	238°48'48"	24,7	449493,12	2253986,32
355	294°43'3"	6,24	449471,99	2253973,53
1410	294°38'6"	5,71	449466,32	2253976,14
397	64°56'42"	2,72	449461,13	2253978,52
398	65°2'25"	39,27	449463,59	2253979,67
1408	114°41'11"	5,87	449499,19	2253996,24
№ 134				
Кадастровый квартал:			56:23:0000000	
Кадастровый номер:			56:23:0000000:4065	
Образуемый ЗУ:			:4065/чзу1	
Площадь кв.м.:			3602	
Правообладатель. Вид права:			Земли лесного фонда (Чернореченское лесничество, Переволоцкое участковое лесничество, квартал 121, часть выдела 17)	
Разрешенное использование:			для строительства, реконструкции, эксплуатации линейных объектов	
Назначение (сооружение):			Газопровод ГКС Донецко-Сыртовская - ГКС Восточно-Капитоновская	
№ точки (сквозной)	Дирекционный угол	Расстояние, м	Координаты	
			X	Y
1411	126°46'22"	74,27	450773,91	2251139,51
1412	217°26'20"	32,03	450833,40	2251095,05
834	306°47'4"	71,06	450813,93	2251069,62
1413	31°42'24"	32,14	450757,02	2251112,17
1411	126°46'22"	74,27	450773,91	2251139,51
1414	126°47'38"	42,21	450728,14	2251173,72
1415	212°3'23"	32,11	450761,94	2251148,44
1416	306°47'4"	37,61	450744,90	2251121,23
1178	24°1'35"	32,81	450714,78	2251143,75
1414	126°47'38"	42,21	450728,14	2251173,72
№ 135				
Кадастровый квартал:			56:23:0000000	
Кадастровый номер:			56:23:0000000:4065	
Образуемый ЗУ:			:4065/чзу2	
Площадь кв.м.:			600	
Правообладатель. Вид права:			Земли лесного фонда (Чернореченское лесничество, Переволоцкое участковое лесничество, квартал 121, часть выдела 13)	
Разрешенное использование:			для строительства, реконструкции, эксплуатации линейных объектов	
Назначение (сооружение):			Газопровод ГКС Донецко-Сыртовская - ГКС Восточно-Капитоновская	
№ точки (сквозной)	Дирекционный угол	Расстояние, м	Координаты	
			X	Y
1402	42°26'10"	14,23	450832,27	2252373,58
1403	18°33'26"	11,85	450841,87	2252384,08
1404	25°4'9"	14,56	450845,64	2252395,31
1405	351°39'55"	10,69	450851,81	2252408,50
1406	5°15'15"	16,49	450850,26	2252419,08
1407	339°18'57"	7,33	450851,77	2252435,50
1188	277°28'16"	18,07	450849,18	2252442,36
1189	150°42'56"	28,56	450831,26	2252444,71
1417	195°39'48"	48	450845,23	2252419,80
1402	42°26'10"	14,23	450832,27	2252373,58