



ОБЩЕСТВО С ОГРАНИЧЕННОЙ ОТВЕТСТВЕННОСТЬЮ
«САМАРСКИЙ НАУЧНО-ИССЛЕДОВАТЕЛЬСКИЙ И ПРОЕКТНЫЙ ИНСТИТУТ НЕФТЕДОБЫЧИ»
ООО «СамНИИ-Нефть»

5660П «Сбор нефти и газа со скважин №№ 812, 813, 814, 815, 816, 817, 820, 821, 822, 823, 824, 825, 826 Мамалаевского месторождения» на территории муниципальных образований Адамовский, Мамалаевский сельсоветы и Переволоцкий поссовет Переволоцкий район Оренбургской области.

Проект межевания территории. 5660П.

раздел 5 «Основная часть проекта межевания территории»
раздел 6 «Материалы по обоснованию проекта межевания территории»

5660П-ПП-137.000.000-ПЗУ-3



ОБЩЕСТВО С ОГРАНИЧЕННОЙ ОТВЕТСТВЕННОСТЬЮ
«САМАРСКИЙ НАУЧНО-ИССЛЕДОВАТЕЛЬСКИЙ И ПРОЕКТНЫЙ ИНСТИТУТ НЕФТЕДОБЫЧИ»
ООО «СамНИИНефть»

5660П «Сбор нефти и газа со скважин №№ 812, 813, 814, 815, 816, 817, 820, 821, 822, 823, 824, 825, 826 Мамалаевского месторождения» на территории муниципальных образований Адамовский, Мамалаевский сельсоветы и Переволоцкий поссовет Переволоцкий район Оренбургской области.

Проект межевания территории. 5660П.

раздел 5 «Основная часть проекта межевания территории»
раздел 6 «Материалы по обоснованию проекта межевания территории»

5660П-ПП-137.000.000-ПЗУ-3

Главный инженер

Главный инженер проекта



Д.В. Кашлев

Л.С. Тумасова

2020

В разработке технической документации (основных проектных решений) принимали участие специалисты:

Отдел землеустроительных работ:

Начальник отдела




В.Б. Явкина

Исполнитель



О.В. Музалевская

Взам. инв. №							5660П-ПП-137.000.000-ПЗУ-3	Стадия	Лист	Листов
Подпись и дата	Изм.	Копуч	Лист	№док	Подп.	Дата	Проект межевания территории. 5660П			
Инв. № подл.							 САМАРДИПИНСОТЪ			
	Н.контроль									
	ГИП						Явкина			

Состав документации по планировке территории

Номер тома	Обозначение	Наименование
1	5660П-ПП-137.000.000-ПЗУ-1	Проект планировки территории Основная часть Раздел 1. Проект планировки территории. Графические материалы
2	5660П-ПП-137.000.000-ПЗУ-2	Раздел 2. Положение о размещении линейного объекта Материалы по обоснованию Раздел 3. Материалы по обоснованию проекта планировки территории. Графические материалы
3	5660П-ПП-137.000.000-ПЗУ-3	Раздел 4. Материалы по обоснованию проекта планировки территории. Пояснительная записка Проект межевания территории Основная часть Раздел 5. Основная часть. Чертеж межевания территории основной части Материалы по обоснованию Раздел 6. Чертеж межевания территории материалов по обоснованию

Содержание

5 Основная часть проекта межевания территории	5.3
5.1 Графическая часть проекта межевания территории	5.3
5.2 Перечень и сведения о площади образуемых земельных участков, в том числе возможные способы их образования	5.4
5.3 Перечень и сведения о площади образуемых земельных участков, которые будут отнесены к территориям общего пользования или имуществу общего пользования, в том числе в отношении которых предполагаются резервирование и (или) изъятие для государственных или муниципальных нужд	5.1
5.1 Вид разрешенного использования образуемых земельных участков в соответствии с проектом планировки территории	5.2

5 Основная часть проекта межевания территории

5.1 Графическая часть проекта межевания территории

№ п/п	Наименование документа в составе графической части	Количество листов	Примечание
1	Чертеж межевания территории	1	–

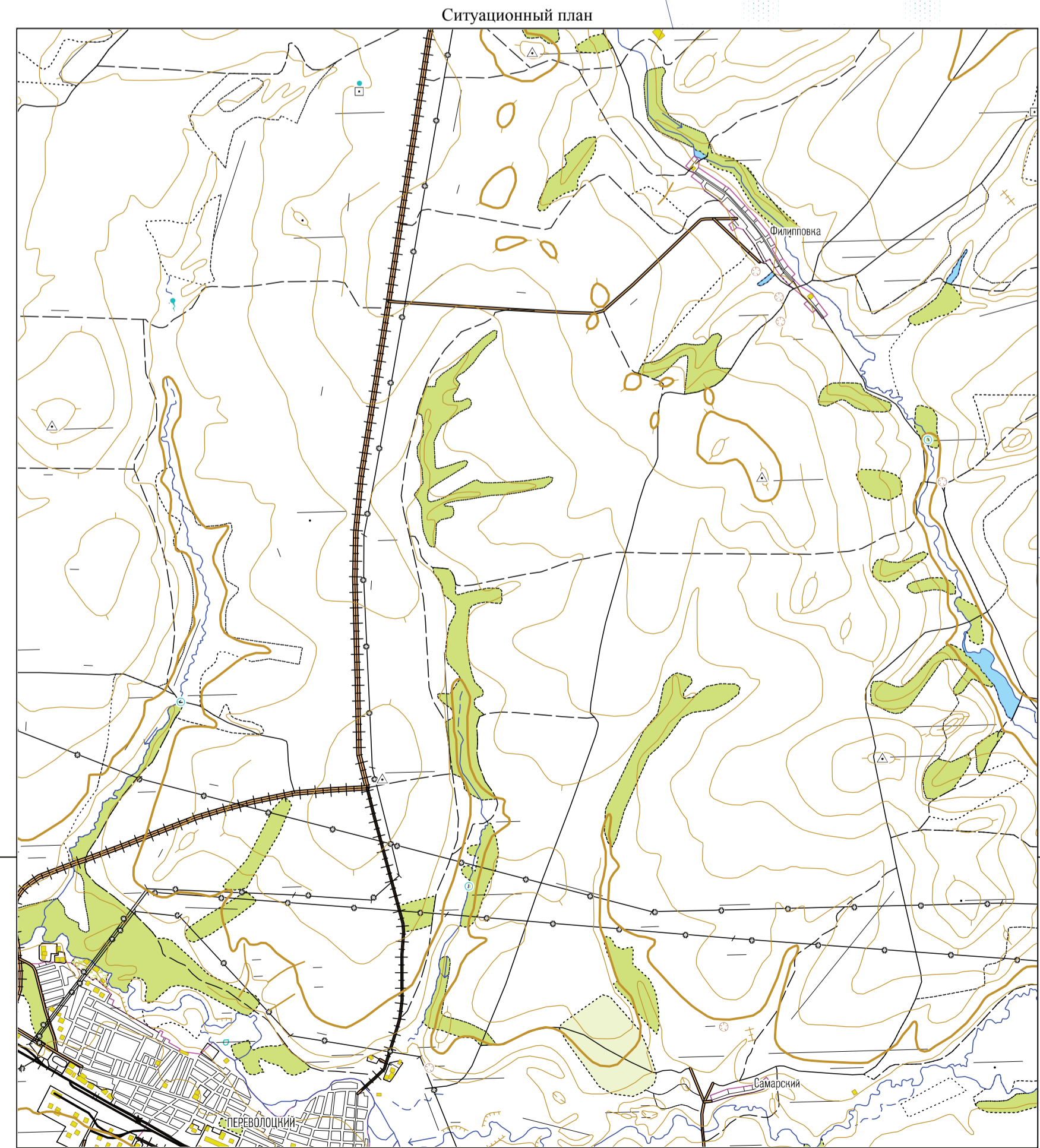


Масштаб 1:2500

Условные обозначения:

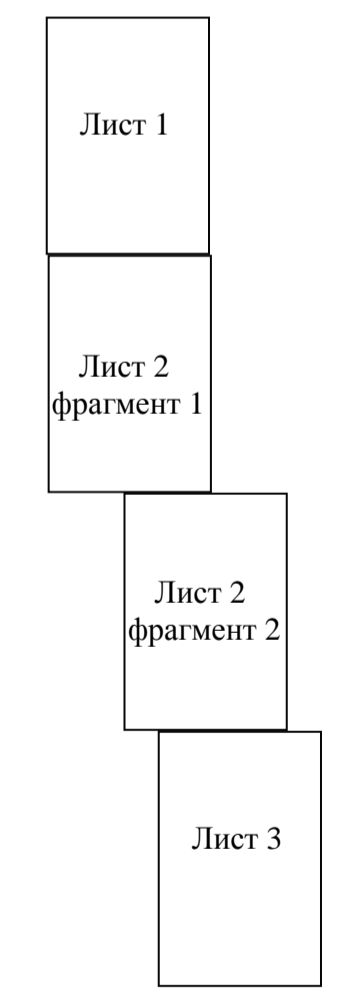
	- Границы образуемых земельных участков и их частей;
	- Границы и номер земельного участка, учтенного в ЕЗН;
	- Проектные отметки В.С.и.В.Б;
	- Проектные данные оптоволоконной сети;
	- Проектные данные с покрытием.

Заказчик: АО «Орбразинформ»		Проект: инженерная документация для строительства объектов АО «Орбразинформ».					
Един. / Лист	№ документа	Пробис	Дата	16807 «Сеть связи и линия связи ИТБ 812, 813, 814, 815, 816, 817, 818, 819, 820, 821, 822, 823, 824, 825, 826. Мышкетерское месторождение на территории муниципального образования Абанский район Республики Хакасия и территории поселка городского типа Тамбовский Абанский район Республики Хакасия».			
Разработка	Исполнитель	АО		Проект: инженерная документация	Строчка	Лист	Листов
Исполнитель	Имя	И.В.		Графическая часть	п	1	3
Исполнитель	Имя			Чертеж некабинетной территории	ООО «СанрайзИнформ»		



Масштаб 1:2500

Схема расположения листов



Заказчик : АО «Оренбургнефть»				Проект межевания территории для строительства объекта АО «Оренбургнефть» - 56607 «Стар-нефть и газ» со скважинами №№ 822, 823, 824, 825, 826, 827, 828, 829, 821, 822, 823, 824, 825, 826 Мамалиевского месторождения» на территории муниципальных образований Амандаевский, Мамалиевский сельсоветы и Переволоцкий поссовет Переволоцкий район Оренбургской области.				
Изм.	Лист	№ документа	Подпись	Дата	Проект межевания территории. Графическая часть	Стандия	Лист	Листов
Разработал	Музалевская О.В.					п	1	3
Нач. отдела	Явчина В.В.				Чертеж межевания территории	ООО «СамарНИПИнефть»		
Н.контр.								

5.2 Перечень и сведения о площади образуемых земельных участков, в том числе возможные способы их образования

Разработка проекта межевания предусмотрена с учетом фактически сложившихся на проектируемой территории имущественных комплексов объектов недвижимости и обеспечения условий эксплуатации объектов, с учетом сохранения ранее образованных земельных участков, зарегистрированных в ГКН

В соответствии с отменой ст. 31 Земельного Кодекса РФ (утратил силу с 1 марта 2015 года ФЗ от 23 июня 2014 года № 171-ФЗ) и согласно статье 11.3. ЗК РФ (действующая редакция от 08.03.2015) образование земельных участков из земель или земельных участков, находящихся в государственной или муниципальной собственности, осуществляется в соответствии с проектом межевания территории, утвержденным в соответствии с Градостроительным кодексом Российской Федерации.

Использование земельных участков сельскохозяйственного назначения, предоставляемых на период строительства линейных сооружений (линий электропередачи, газопровода), осуществляется при наличии утвержденного проекта рекультивации земель для нужд сельского хозяйства без перевода земель сельскохозяйственного назначения в земли иных категорий. Строительство проектируемых площадных сооружений потребует отвода земель из временного пользования в долгосрочное пользование с переводом земельного участка из одной категории в другую (земли промышленности).

Категория отводимых земельных участков под проектируемые объекты – земли сельскохозяйственного назначения. На изымаемых землях нет зданий и сооружений, которые необходимо сносить или переносить в другое место.

Проект межевания территории является неотъемлемой частью проекта планировки территории.

Территория, на которую разрабатывается проект межевания, расположена в границах Адамовский, Мамалаевский сельсоветы и Переволоцкий поссовет Переволоцкий район Оренбургской области.

В соответствии с кадастровыми сведениями трасса планируемого размещения линейного объекта проходит по кадастровым кварталам: 56:23:0208001, 56:23:0908001, 56:23:1012002, 56:23:1012001, 56:23:1012003.

Общая площадь отводимых земель:

378616 кв.м, из них:

- постоянный – 38717 кв.м;
- временный – 339899 кв.м.

Таблица 5.1 - Экспликация земельных участков, отводимых в краткосрочное пользование на период строительства объекта

№	Кадастровый квартал	Кадастровый номер ЗУ	Образуемый ЗУ	Способ образования	Вид отвода	Наименование сооружения	Категория земель	Вид разрешенного использования исходного земельного участка	Вид разрешенного использования образуемого земельного участка	Правообладатель. Вид права	Местоположение ЗУ	Площадь кв.м.
1	56:23:0000000	56:23:0000000:4980	:4980:3У2	Раздел земельного участка	постоянный	Контрольно-измерительный пункт	Земли сельскохозяйственного назначения	Для сельскохозяйственного производства	недропользование	Собственность Дергач И.М., аренда ООО "Партнер"	Оренбургская обл, Переволоцкий р-н, Переволоцкий п/с, земельный участок расположен в центральной части кадастрового квартала 56:23:0000000	1
2	56:23:0000000	56:23:0000000:5131	:5131:3У1	Раздел земельного участка	постоянный	Контрольно-измерительный пункт	Земли сельскохозяйственного назначения	Для сельскохозяйственного производства	недропользование	Собственность Некрылов А.Г.	Оренбургская область, Переволоцкий район, Адамовский сельсовет, участок расположен в южной части кадастрового квартала 56:23:02	1
3	56:23:1012003	56:23:1012003:126	:126:3У21	Раздел земельного участка	постоянный	Скважина № 817	Земли сельскохозяйственного назначения	Для сельскохозяйственного производства	недропользование	Собственность ООО "Партнер"	Оренбургская область, Переволоцкий район, Переволоцкий поссовет	590
4	56:23:1012003		:3У24	Образование земельного участка	временный	Площадка входа 30*30	Земли сельскохозяйственного назначения	для сельскохозяйственного производства	Трубопроводный транспорт	Земли неразграниченной государственной собственности	Оренбургская обл, р-н Переволоцкий	258
5	56:23:1012003		:3У13	Образование земельного участка	постоянный	Гребенка распределительная (ГР-1)	Земли сельскохозяйственного назначения	для сельскохозяйственного производства	недропользование	Земли неразграниченной государственной собственности	Оренбургская обл, р-н Переволоцкий	9
6	56:23:1012003	56:23:1012003:126	:126:3У1	Раздел земельного участка	постоянный	Узел пуска ОУ	Земли сельскохозяйственного назначения	Для сельскохозяйственного производства	недропользование	Собственность ООО "Партнер"	Оренбургская область, Переволоцкий район, Переволоцкий поссовет	57
7	56:23:1012003	56:23:1012003:126	:126:3У2	Раздел земельного участка	постоянный	Установка измерительная (блок контроля и управления)	Земли сельскохозяйственного назначения	Для сельскохозяйственного производства	недропользование	Собственность ООО "Партнер"	Оренбургская область, Переволоцкий район, Переволоцкий поссовет	65
8	56:23:1012003	56:23:1012003:126	:126:3У3	Раздел земельного участка	постоянный	Емкость дренажная АГЗУ-1	Земли сельскохозяйственного назначения	Для сельскохозяйственного производства	недропользование	Собственность ООО "Партнер"	Оренбургская область, Переволоцкий район, Переволоцкий поссовет	33
9	56:23:1012003	56:23:1012003:126	:126:3У4	Раздел земельного участка	постоянный	Установка измерительная (технологический блок)	Земли сельскохозяйственного назначения	Для сельскохозяйственного производства	недропользование	Собственность ООО "Партнер"	Оренбургская область, Переволоцкий район, Переволоцкий поссовет	138

10	56:23:1012003	56:23:1012003:127	:127:3У11	Раздел земельного участка	постоянный	Обустройство площадки СКЗ	Земли сельскохозяйственного назначения	Животноводство (код 1.7)	недропользование	Земли неразграниченной государственной собственности, аренда Ивлиев А. И.	Оренбургская область, Перволюцкий район, земельный участок расположен в юго-западной части кадастрового квартала 56:23:1012003	15
11	56:23:1012003	56:23:1012003:127	:127:3У1	Раздел земельного участка	постоянный	Обустройство площадки АГЗУ-2	Земли сельскохозяйственного назначения	Животноводство (код 1.7)	недропользование	Земли неразграниченной государственной собственности, аренда Ивлиев А. И.	Оренбургская область, Перволюцкий район, земельный участок расположен в юго-западной части кадастрового квартала 56:23:1012003	226
12	56:23:1012003	56:23:1012003:126	:126/чзу1	Образование части земельного участка	временный	Трубопровод выкидной от скважины № 82	Земли сельскохозяйственного назначения	Для сельскохозяйственного производства	-	Собственность ООО "Партнер"	Оренбургская область, Перволюцкий район, Перволюцкий поссовет	399
13	56:23:1012003	56:23:1012003:126	:126/чзу2	Образование части земельного участка	временный	Кабель ЭХЗ в траншее	Земли сельскохозяйственного назначения	Для сельскохозяйственного производства	-	Собственность ООО "Партнер"	Оренбургская область, Перволюцкий район, Перволюцкий поссовет	859
14	56:23:1012003	56:23:1012003:126	:126/чзу3	Образование части земельного участка	временный	Обустройство подъездной дороги к скважинам № 812, 813, 814, 815, 816, 817	Земли сельскохозяйственного назначения	Для сельскохозяйственного производства	-	Собственность ООО "Партнер"	Оренбургская область, Перволюцкий район, Перволюцкий поссовет	56
15	56:23:1012003	56:23:1012003:127	:127/чзу1	Образование части земельного участка	временный	Кабель ЭХЗ в траншее	Земли сельскохозяйственного назначения	Животноводство (код 1.7)	-	Земли неразграниченной государственной собственности, аренда Ивлиев А. И.	Оренбургская область, Перволюцкий район, земельный участок расположен в юго-западной части кадастрового квартала 56:23:1012003	625
16	56:23:1012003	56:23:1012003:127	:127/чзу2	Образование части земельного участка	временный	Кабель электрический силовой в траншее	Земли сельскохозяйственного назначения	Животноводство (код 1.7)	-	Земли неразграниченной государственной собственности, аренда Ивлиев А. И.	Оренбургская область, Перволюцкий район, земельный участок расположен в юго-западной части кадастрового квартала 56:23:1012003	182
17	56:23:1012003	56:23:1012003:127	:127/чзу3	Образование части земельного участка	временный	Площадка выхода 30*30	Земли сельскохозяйственного назначения	Животноводство (код 1.7)	-	Земли неразграниченной государственной собственности, аренда Ивлиев А. И.	Оренбургская область, Перволюцкий район, земельный участок расположен в юго-западной части кадастрового квартала 56:23:1012003	180
18	56:23:1012003	56:23:1012003:127	:127:3У2	Раздел земельного участка	постоянный	Подъездная дорога к АГЗУ-2,	Земли сельскохозяйственного назначения	Животноводство	недропользование	Земли неразграниченной	Оренбургская область, Перволюцкий район,	3958

				участка		СКЗ, скважинам № 820, 821, 822, 823, 824, 825, 826	ного назначения	(код 1.7)		государственной собственности, аренда Ивлиев А. И.	земельный участок расположен в юго-западной части кадастрового квартала 56:23:1012003	
19	56:23:1012001	56:23:1012001:51	:51:3У1	Раздел земельного участка	постоянный	Опознавательный знак	Земли сельскохозяйственного назначения	Для ведения сельскохозяйственного производства	недропользование	Земли неразграниченной государственной собственности, аренда Канакова И. В.	Оренбургская область, Перволюцкий район, земельный участок расположен в северной части кадастрового квартала 56:23:1012001	1
20	56:23:0000000	56:23:0000000:4980	:4980:3У1	Раздел земельного участка	постоянный	Опознавательный знак	Земли сельскохозяйственного назначения	Для сельскохозяйственного производства	недропользование	Собственность Дергач И.М., аренда ООО "Партнер"	Оренбургская обл, Перволюцкий р-н, Перволюцкий п/с, земельный участок расположен в центральной части кадастрового квартала 56:23:0000000	1
21	56:23:0208001		:3У11	Образование земельного участка	постоянный	Опознавательный знак	Земли сельскохозяйственного назначения	для сельскохозяйственного производства	Недропользование	Земли неразграниченной государственной собственности	Оренбургская обл, р-н Перволюцкий	1
22	56:23:0208001		:3У7	Образование земельного участка	постоянный	Опознавательный знак	Земли сельскохозяйственного назначения	для сельскохозяйственного производства	Недропользование	Земли неразграниченной государственной собственности	Оренбургская обл, р-н Перволюцкий	1
23	56:23:1012001	56:23:1012001:51	:51/чзу1	Образование части земельного участка	временный	Площадка выхода 30*30	Земли сельскохозяйственного назначения	Для ведения сельскохозяйственного производства	-	Земли неразграниченной государственной собственности аренда Канакова И. В.	Оренбургская область, Перволюцкий район, земельный участок расположен в северной части кадастрового квартала 56:23:1012001	65
24	56:23:1012003		:3У14	Образование земельного участка	временный	Трубопровод нефтегазосборный от ГР-1 до точки врезки	Земли сельскохозяйственного назначения	для сельскохозяйственного производства	Трубопроводный транспорт	Земли неразграниченной государственной собственности	Оренбургская обл, р-н Перволюцкий	54
25	56:23:0000000	56:23:0000000:5452	:5452/чзу5	Образование части земельного участка	временный	Трубопровод выкидной от скважины № 812, 813, 814, 815, 816, 817 в параллельном следовании	Земли сельскохозяйственного назначения	Для сельскохозяйственного производства	-	Собственность ООО "Партнер"	Российская Федерация, Оренбургская область, р-н Перволюцкий, Перволюцкий п/с	30
26	56:23:1012003	56:23:1012003:127	:127:3У3	Раздел земельного участка	постоянный	Установка измерительная (блок контроля и управления)	Земли сельскохозяйственного назначения	Животноводство (код 1.7)	недропользование	Земли неразграниченной государственной собственности, аренда Ивлиев А. И.	Оренбургская область, Перволюцкий район, земельный участок расположен в юго-западной части кадастрового квартала	48

											56:23:1012003	
27	56:23:1012003	56:23:1012003:126	:126:3У5	Раздел земельного участка	постоянный	Скважина № 816	Земли сельскохозяйственного назначения	Для сельскохозяйственного производства	недропользование	Собственность ООО "Партнер"	Оренбургская область, Переволоцкий район, Переволоцкий поссовет	591
28	56:23:1012003	56:23:1012003:126	:126/чзУ4	Образование части земельного участка	временный	Площадка выхода 30*30	Земли сельскохозяйственного назначения	Для сельскохозяйственного производства	-	Собственность ООО "Партнер"	Оренбургская область, Переволоцкий район, Переволоцкий поссовет	900
29	56:23:0000000	56:23:0000000:5466	:5466:3У3	Раздел земельного участка	постоянный	Подъездная дорога к АГЗУ-1, ГР-1, скважинам № 812, 813, 814, 815, 816	Земли сельскохозяйственного назначения	Для сельскохозяйственного производства	недропользование	Собственность ООО "Партнер"	Российская Федерация, Оренбургская обл., Переволоцкий р-н, п. Переволоцкий, участок расположен в кадастровом квартале 56:23:0	456
30	56:23:0000000	56:23:0000000:5452	:5452:3У1	Раздел земельного участка	постоянный	Гребенка распределительная (ГР-1)	Земли сельскохозяйственного назначения	Для сельскохозяйственного производства	недропользование	Собственность ООО "Партнер"	Российская Федерация, Оренбургская область, р-н Переволоцкий, Переволоцкий п/с	23
31	56:23:0000000	56:23:0000000:5466	:5466/чзУ1	Образование части земельного участка	временный	Площадка входа 30*30	Земли сельскохозяйственного назначения	Для сельскохозяйственного производства	-	Собственность ООО "Партнер"	Российская Федерация, Оренбургская обл., Переволоцкий р-н, п. Переволоцкий, участок расположен в кадастровом квартале 56:23:0	149
32	56:23:1012003	56:23:1012003:126	:126/чзУ5	Образование части земельного участка	временный	Площадка входа 30*30	Земли сельскохозяйственного назначения	Для сельскохозяйственного производства	-	Собственность ООО "Партнер"	Оренбургская область, Переволоцкий район, Переволоцкий поссовет	493
33	56:23:0000000	56:23:0000000:5466	:5466/чзУ2	Образование части земельного участка	временный	Площадка выхода 30*30	Земли сельскохозяйственного назначения	Для сельскохозяйственного производства	-	Собственность ООО "Партнер"	Российская Федерация, Оренбургская обл., Переволоцкий р-н, п. Переволоцкий, участок расположен в кадастровом квартале 56:23:0	243
34	56:23:1012003	56:23:1012003:127	:127/чзУ4	Образование части земельного участка	временный	Площадка выхода 30*30	Земли сельскохозяйственного назначения	Животноводство (код 1.7)	-	Земли неразграниченной государственной собственности, аренда Ивлиев А. И.	Оренбургская область, Переволоцкий район, земельный участок расположен в юго-западной части кадастрового квартала 56:23:1012003	476
35	56:23:1012003	56:23:1012003:126	:126/чзУ6	Образование части земельного участка	временный	Протектор	Земли сельскохозяйственного назначения	Для сельскохозяйственного производства	-	Собственность ООО "Партнер"	Оренбургская область, Переволоцкий район, Переволоцкий поссовет	144

36	56:23:0208001		:3У5	Образование земельного участка	постоянный	Контрольно-измерительный пункт	Земли сельскохозяйственного назначения	для сельскохозяйственного производства	недропользование	Земли неразграниченной государственной собственности	Оренбургская обл, р-н Переволоцкий	1
37	56:23:1012003	56:23:1012003:126	:126:3У6	Раздел земельного участка	постоянный	Скважина № 812	Земли сельскохозяйственного назначения	Для сельскохозяйственного производства	недропользование	Собственность ООО "Партнер"	Оренбургская область, Переволоцкий район, Переволоцкий поссовет	2405
38	56:23:1012003	56:23:1012003:126	:126:3У7	Раздел земельного участка	постоянный	Подстанция трансформаторная комплектная	Земли сельскохозяйственного назначения	Для сельскохозяйственного производства	недропользование	Собственность ООО "Партнер"	Оренбургская область, Переволоцкий район, Переволоцкий поссовет	118
39	56:23:1012003	56:23:1012003:126	:126:3У8	Раздел земельного участка	постоянный	Скважина 814	Земли сельскохозяйственного назначения	Для сельскохозяйственного производства	недропользование	Собственность ООО "Партнер"	Оренбургская область, Переволоцкий район, Переволоцкий поссовет	1197
40	56:23:1012003	56:23:1012003:126	:126:3У9	Раздел земельного участка	постоянный	Скважина № 815	Земли сельскохозяйственного назначения	Для сельскохозяйственного производства	недропользование	Собственность ООО "Партнер"	Оренбургская область, Переволоцкий район, Переволоцкий поссовет	579
41	56:23:1012003	56:23:1012003:126	:126/чзУ7	Образование части земельного участка	временный	Обустройство подъездной дороги	Земли сельскохозяйственного назначения	Для сельскохозяйственного производства	-	Собственность ООО "Партнер"	Оренбургская область, Переволоцкий район, Переволоцкий поссовет	47
42	56:23:1012003	56:23:1012003:127	:127/чзУ5	Образование части земельного участка	временный	Обустройство площадки СКЗ	Земли сельскохозяйственного назначения	Животноводство (код 1.7)	-	Земли неразграниченной государственной собственности, аренда Ивлиев А. И.	Оренбургская область, Переволоцкий район, земельный участок расположен в юго-западной части кадастрового квартала 56:23:1012003	698
43	56:23:1012003		:3У15	Образование земельного участка	постоянный	Обустройство гребенки распределительной (ГР-1)	Земли сельскохозяйственного назначения	для сельскохозяйственного производства	недропользование	Земли неразграниченной государственной собственности	Оренбургская обл, р-н Переволоцкий	7
44	56:23:0208001		:3У1	Образование земельного участка	постоянный	Узел приема ОУ	Земли сельскохозяйственного назначения	для сельскохозяйственного производства	недропользование	Земли неразграниченной государственной собственности	Оренбургская обл, р-н Переволоцкий	57
45	56:23:0208001		:3У2	Образование земельного участка	постоянный	Емкость дренажная узла приема ОУ	Земли сельскохозяйственного назначения	для сельскохозяйственного производства	недропользование	Земли неразграниченной государственной собственности	Оренбургская обл, р-н Переволоцкий	29
46	56:23:1012003	56:23:1012003:127	:127:3У4	Раздел земельного участка	постоянный	Скважины № 820, 821, 822, 823, 824, 825, 826	Земли сельскохозяйственного назначения	Животноводство (код 1.7)	недропользование	Земли неразграниченной государственной собственности, аренда Ивлиев А. И.	Оренбургская область, Переволоцкий район, земельный участок расположен в юго-западной части кадастрового квартала 56:23:1012003	9938

47	56:23:1012003	56:23:1012003:127	:127/чзу6	Образование части земельного участка	временный	Линия воздушная ВЛ-6кВ	Земли сельскохозяйственного назначения	Животноводство (код 1.7)	-	Земли неразграниченной государственной собственности, аренда Ивлиев А. И.	Оренбургская область, Переволоцкий район, земельный участок расположен в юго-западной части кадастрового квартала 56:23:1012003	1
48	56:23:1012003	56:23:1012003:126	:126/чзу8	Образование части земельного участка	временный	Площадка раскладки плетей	Земли сельскохозяйственного назначения	Для сельскохозяйственного производства	-	Собственность ООО "Партнер"	Оренбургская область, Переволоцкий район, Переволоцкий поссовет	2399
49	56:23:0000000	56:23:0000000:5131	:5131/чзу1	Образование части земельного участка	временный	Трубопровод нефтегазосборный от ГР-1 до точки врезки	Земли сельскохозяйственного назначения	Для сельскохозяйственного производства	-	Собственность Некрылов А.Г.	Оренбургская область, Переволоцкий район, Адамовский сельсовет, участок расположен в южной части кадастрового квартала 56:23:02	306
50	56:23:0000000	56:23:0000000:5466	:5466/чзу3	Образование части земельного участка	временный	Трубопровод нефтегазосборный от ГР-1 до точки врезки	Земли сельскохозяйственного назначения	Для сельскохозяйственного производства	-	Собственность ООО "Партнер"	Российская Федерация, Оренбургская обл., Переволоцкий р-н, п. Переволоцкий, участок расположен в кадастровом квартале 56:23:0	1239
51	56:23:0000000	56:23:0000000:5452	:5452/чзу1	Образование части земельного участка	временный	Трубопровод дренажный узла приема ОУ	Земли сельскохозяйственного назначения	Для сельскохозяйственного производства	-	Собственность ООО "Партнер"	Российская Федерация, Оренбургская область, р-н Переволоцкий, Переволоцкий п/с	60
52	56:23:1012001	56:23:1012001:51	:51/чзу2	Образование части земельного участка	временный	Трубопровод нефтегазосборный от ГР-1 до точки врезки	Земли сельскохозяйственного назначения	Для ведения сельскохозяйственного производства	-	Земли неразграниченной государственной собственности, аренда Канакова И. В.	Оренбургская область, Переволоцкий район, земельный участок расположен в северной части кадастрового квартала 56:23:1012001	1554
53	56:23:0000000	56:23:0000000:5452	:5452/чзу2	Образование части земельного участка	временный	Обустройство АГЗУ-1, гребенки распределительной (ГР-1)	Земли сельскохозяйственного назначения	Для сельскохозяйственного производства	-	Собственность ООО "Партнер"	Российская Федерация, Оренбургская область, р-н Переволоцкий, Переволоцкий п/с	129
54	56:23:1012003	56:23:1012003:126	:126:3У10	Раздел земельного участка	постоянный	Обустройство гребенки распределительной (ГР-1)	Земли сельскохозяйственного назначения	Для сельскохозяйственного производства	недропользование	Собственность ООО "Партнер"	Оренбургская область, Переволоцкий район, Переволоцкий поссовет	16
55	56:23:1012003	56:23:1012003:126	:126:3У11	Раздел земельного участка	постоянный	Подъездная дорога к АГЗУ-1, ГР-1, скважинам № 812, 813, 814, 815, 816	Земли сельскохозяйственного назначения	Для сельскохозяйственного производства	недропользование	Собственность ООО "Партнер"	Оренбургская область, Переволоцкий район, Переволоцкий поссовет	3142
56	56:23:1012003	56:23:1012003:126	:126:3У12	Раздел земельного участка	постоянный	Скважина № 813	Земли сельскохозяйственного назначения	Для сельскохозяйственного производства	недропользование	Собственность ООО "Партнер"	Оренбургская область, Переволоцкий район,	625

				участка			ного назначения	ого производства			Переволоцкий поссовет	
57	56:23:1012003		:3У16	Образование земельного участка	временный	Протектор	Земли сельскохозяйственного назначения	для сельскохозяйственного производства	Трубопроводный транспорт	Земли неразграниченной государственной собственности	Оренбургская обл, р-н Переволоцкий	121
58	56:23:1012003		:3У17	Образование земельного участка	временный	Трубопровод выкидной от скважины № 812, 813, 814, 815, 816, 817 в параллельном следовании	Земли сельскохозяйственного назначения	для сельскохозяйственного производства	Трубопроводный транспорт	Земли неразграниченной государственной собственности	Оренбургская обл, р-н Переволоцкий	976
59	56:23:0000000	56:23:0000000:5466	:5466/чзу4	Образование части земельного участка	временный	Обустройство КТП скважин № 820, 821, 822, 823, 824, 825, 826	Земли сельскохозяйственного назначения	Для сельскохозяйственного производства	-	Собственность ООО "Партнер"	Российская Федерация, Оренбургская обл., Переволоцкий р-н, п. Переволоцкий, участок расположен в кадастровом квартале 56:23:0	272
60	56:23:0000000	56:23:0000000:5452	:5452/чзу3	Образование части земельного участка	временный	Трубопровод нефтегазосборный от АГЗУ-2 до ГР-1	Земли сельскохозяйственного назначения	Для сельскохозяйственного производства	-	Собственность ООО "Партнер"	Российская Федерация, Оренбургская область, р-н Переволоцкий, Переволоцкий п/с	11944
61	56:23:0000000	56:23:0000000:4980	:4980/чзу1	Образование части земельного участка	временный	Трубопровод нефтегазосборный от ГР-1 до точки врезки	Земли сельскохозяйственного назначения	Для сельскохозяйственного производства	-	Собственность Дергач И.М., аренда ООО "Партнер"	Оренбургская обл, Переволоцкий р-н, Переволоцкий п/с, земельный участок расположен в центральной части кадастрового квартала 56:23:0000000	1142
62	56:23:1012003	56:23:1012003:126	:126/чзу9	Образование части земельного участка	временный	Трубопровод нефтегазосборный от АГЗУ-2 до ГР-1	Земли сельскохозяйственного назначения	Для сельскохозяйственного производства	-	Собственность ООО "Партнер"	Оренбургская область, Переволоцкий район, Переволоцкий поссовет	17405
63	56:23:1012003	56:23:1012003:126	:126/чзу10	Образование части земельного участка	временный	Обустройство скважин № 812, 813, 814, 815, 816, 817	Земли сельскохозяйственного назначения	Для сельскохозяйственного производства	-	Собственность ООО "Партнер"	Оренбургская область, Переволоцкий район, Переволоцкий поссовет	5739
64	56:23:1012003	56:23:1012003:127	:127/чзу7	Образование части земельного участка	временный	Площадка для анодного заземления 50*80	Земли сельскохозяйственного назначения	Животноводство (код 1.7)	-	Земли неразграниченной государственной собственности, аренда Ивлиев А. И.	Оренбургская область, Переволоцкий район, земельный участок расположен в юго-западной части кадастрового квартала 56:23:1012003	3700
65	56:23:1012003	56:23:1012003:126	:126/чзу11	Образование части земельного участка	временный	Трубопровод выкидной от скважины № 811	Земли сельскохозяйственного назначения	Для сельскохозяйственного производства	-	Собственность ООО "Партнер"	Оренбургская область, Переволоцкий район, Переволоцкий поссовет	2361

				участка								
66	56:23:1012003	56:23:1012003:126	:126/чзУ12	Образование части земельного участка	временный	Площадка для анодного заземления 50*80	Земли сельскохозяйственного назначения	Для сельскохозяйственного производства	-	Собственность ООО "Партнер"	Оренбургская область, Переволоцкий район, Переволоцкий поссовет	3700
67	56:23:0000000	56:23:0000000:5466	:5466/чзУ5	Образование части земельного участка	временный	Площадка раскладки плетей	Земли сельскохозяйственного назначения	Для сельскохозяйственного производства	-	Собственность ООО "Партнер"	Российская Федерация, Оренбургская обл., Переволоцкий р-н, п. Переволоцкий, участок расположен в кадастровом квартале 56:23:0	699
68	56:23:1012003	56:23:1012003:126	:126/чзУ13	Образование части земельного участка	временный	Трубопровод выкидной от скважины № 81	Земли сельскохозяйственного назначения	Для сельскохозяйственного производства	-	Собственность ООО "Партнер"	Оренбургская область, Переволоцкий район, Переволоцкий поссовет	3062
69	56:23:0000000	56:23:0000000:775	:775/чзУ7	Образование части земельного участка	временный	Обустройство площадки узла приема ОУ	Земли сельскохозяйственного назначения	для сельскохозяйственного производства	-	Собственность ООО "Партнер"	Оренбургская обл, р-н Переволоцкий, Переволоцкий поссовет	180
70	56:23:1012003	56:23:1012003:126	:126:3У13	Раздел земельного участка	постоянный	Подъездная дорога к площадке АГЗУ-1	Земли сельскохозяйственного назначения	Для сельскохозяйственного производства	недропользование	Собственность ООО "Партнер"	Оренбургская область, Переволоцкий район, Переволоцкий поссовет	1938
71	56:23:0000000	56:23:0000000:4980	:4980/чзУ2	Образование части земельного участка	временный	Площадка выхода 30*30	Земли сельскохозяйственного назначения	Для сельскохозяйственного производства	-	Собственность Дергач И.М., аренда ООО "Партнер"	Оренбургская обл, Переволоцкий р-н, Переволоцкий п/с, земельный участок расположен в центральной части кадастрового квартала 56:23:0000000	833
72	56:23:0208001		:3У8	Образование земельного участка	временный	Площадка раскладки плетей	Земли сельскохозяйственного назначения	для сельскохозяйственного производства	Трубопроводный транспорт	Земли неразграниченной государственной собственности	Оренбургская обл, р-н Переволоцкий	45
73	56:23:0000000	56:23:0000000:4980	:4980/чзУ3	Образование части земельного участка	временный	Площадка раскладки плетей	Земли сельскохозяйственного назначения	Для сельскохозяйственного производства	-	Собственность Дергач И.М., аренда ООО "Партнер"	Оренбургская обл, Переволоцкий р-н, Переволоцкий п/с, земельный участок расположен в центральной части кадастрового квартала 56:23:0000000	2050
74	56:23:0000000	56:23:0000000:5452	:5452:3У2	Раздел земельного участка	постоянный	Опознавательный знак	Земли сельскохозяйственного назначения	Для сельскохозяйственного производства	недропользование	Собственность ООО "Партнер"	Российская Федерация, Оренбургская область, р-н Переволоцкий, Переволоцкий п/с	7

75	56:23:0000000	56:23:0000000:5452	:5452:3У3	Раздел земельного участка	постоянный	Контрольно-измерительный пункт	Земли сельскохозяйственного назначения	Для сельскохозяйственного производства	недропользование	Собственность ООО "Партнер"	Российская Федерация, Оренбургская область, р-н Переволоцкий, Переволоцкий п/с	3
76	56:23:0000000	56:23:0000000:5452	:5452:чзУ4	Образование части земельного участка	временный	Трубопровод нефтегазосборный от ГР-1 до точки врезки	Земли сельскохозяйственного назначения	Для сельскохозяйственного производства	-	Собственность ООО "Партнер"	Российская Федерация, Оренбургская область, р-н Переволоцкий, Переволоцкий п/с	7236
77	56:23:0000000	56:23:0000000:5466	:5466:3У1	Раздел земельного участка	постоянный	Опознавательный знак	Земли сельскохозяйственного назначения	Для сельскохозяйственного производства	недропользование	Собственность ООО "Партнер"	Российская Федерация, Оренбургская обл., Переволоцкий р-н, п. Переволоцкий, участок расположен в кадастровом квартале 56:23:0	2
78	56:23:0000000	56:23:0000000:5466	:5466:3У2	Раздел земельного участка	постоянный	Опора ВЛ-6кВ	Земли сельскохозяйственного назначения	Для сельскохозяйственного производства	недропользование	Собственность ООО "Партнер"	Российская Федерация, Оренбургская обл., Переволоцкий р-н, п. Переволоцкий, участок расположен в кадастровом квартале 56:23:0	58
79	56:23:0000000	56:23:0000000:5466	:5466:чзУ6	Образование части земельного участка	временный	Линия воздушная ВЛ-6кВ	Земли сельскохозяйственного назначения	Для сельскохозяйственного производства	-	Собственность ООО "Партнер"	Российская Федерация, Оренбургская обл., Переволоцкий р-н, п. Переволоцкий, участок расположен в кадастровом квартале 56:23:0	568
80	56:23:0000000	56:23:0000000:5466	:5466:чзУ7	Образование части земельного участка	временный	Трубопровод нефтегазосборный от АГЗУ-2 до ГР-1	Земли сельскохозяйственного назначения	Для сельскохозяйственного производства	-	Собственность ООО "Партнер"	Российская Федерация, Оренбургская обл., Переволоцкий р-н, п. Переволоцкий, участок расположен в кадастровом квартале 56:23:0	10374
81	56:23:0000000	56:23:0000000:5466	:5466:чзУ8	Образование части земельного участка	временный	Протектор	Земли сельскохозяйственного назначения	Для сельскохозяйственного производства	-	Собственность ООО "Партнер"	Российская Федерация, Оренбургская обл., Переволоцкий р-н, п. Переволоцкий, участок расположен в кадастровом квартале 56:23:0	57
82	56:23:0000000	56:23:0000000:775	:775:3У1	Раздел земельного участка	постоянный	Опознавательный знак	Земли сельскохозяйственного назначения	для сельскохозяйственного производства	недропользование	Собственность ООО "Партнер"	Оренбургская обл, р-н Переволоцкий, Переволоцкий поссовет	10
83	56:23:0000000	56:23:0000000:775	:775:3У2	Раздел земельного участка	постоянный	Контрольно-измерительный пункт	Земли сельскохозяйственного назначения	для сельскохозяйственного производства	недропользование	Собственность ООО "Партнер"	Оренбургская обл, р-н Переволоцкий, Переволоцкий поссовет	10

84	56:23:0000000	56:23:0000000:775	:775/чзу1	Образование части земельного участка	временный	Площадка входа 30*30	Земли сельскохозяйственного назначения	для сельскохозяйственного производства	-	Собственность ООО "Партнер"	Оренбургская обл, р-н Переволоцкий, Переволоцкий поссовет	3599
85	56:23:0000000	56:23:0000000:775	:775/чзу2	Образование части земельного участка	временный	Трубопровод дренажный узла приема ОУ	Земли сельскохозяйственного назначения	для сельскохозяйственного производства	-	Собственность ООО "Партнер"	Оренбургская обл, р-н Переволоцкий, Переволоцкий поссовет	159
86	56:23:0000000	56:23:0000000:775	:775/чзу3	Образование части земельного участка	временный	Площадка раскладки плетей	Земли сельскохозяйственного назначения	для сельскохозяйственного производства	-	Собственность ООО "Партнер"	Оренбургская обл, р-н Переволоцкий, Переволоцкий поссовет	4774
87	56:23:0000000	56:23:0000000:775	:775/чзу4	Образование части земельного участка	временный	Трубопровод нефтегазосборный от ГР-1 до точки врезки	Земли сельскохозяйственного назначения	для сельскохозяйственного производства	-	Собственность ООО "Партнер"	Оренбургская обл, р-н Переволоцкий, Переволоцкий поссовет	77929
88	56:23:0000000	56:23:0000000:775	:775/чзу5	Образование части земельного участка	временный	Площадка выхода 30*30	Земли сельскохозяйственного назначения	для сельскохозяйственного производства	-	Собственность ООО "Партнер"	Оренбургская обл, р-н Переволоцкий, Переволоцкий поссовет	1799
89	56:23:0000000	56:23:0000000:775	:775/чзу6	Образование части земельного участка	временный	Протектор	Земли сельскохозяйственного назначения	для сельскохозяйственного производства	-	Собственность ООО "Партнер"	Оренбургская обл, р-н Переволоцкий, Переволоцкий поссовет	500
90	56:23:0208001		:ЗУ9	Образование земельного участка	временный	Трубопровод нефтегазосборный от ГР-1 до точки врезки	Земли сельскохозяйственного назначения	для сельскохозяйственного производства	Трубопроводный транспорт	Земли неограниченной государственной собственности	Оренбургская обл, р-н Переволоцкий	1927
91	56:23:0208001		:ЗУ3	Образование земельного участка	временный	Трубопровод дренажный узла приема ОУ	Земли сельскохозяйственного назначения	для сельскохозяйственного производства	Трубопроводный транспорт	Земли неограниченной государственной собственности	Оренбургская обл, р-н Переволоцкий	394
92	56:23:0208001		:ЗУ10	Образование земельного участка	временный	Обустройство площадки узла приема ОУ	Земли сельскохозяйственного назначения	для сельскохозяйственного производства	Трубопроводный транспорт	Земли неограниченной государственной собственности	Оренбургская обл, р-н Переволоцкий	573
93	56:23:0208001		:ЗУ4	Образование земельного участка	постоянный	Подъездная дорога к площадке узла приема ОУ	Земли сельскохозяйственного назначения	для сельскохозяйственного производства	недропользование	Земли неограниченной государственной собственности	Оренбургская обл, р-н Переволоцкий	610
94	56:23:0208001		:ЗУ6	Образование земельного участка	временный	Подъездная дорога к площадке узла приема ОУ	Земли сельскохозяйственного назначения	для сельскохозяйственного производства	Трубопроводный транспорт	Земли неограниченной государственной собственности	Оренбургская обл, р-н Переволоцкий	119
95	56:23:1012002		:ЗУ12	Образование земельного участка	постоянный	Опознавательный знак	Земли сельскохозяйственного назначения	для сельскохозяйственного производства	недропользование	Земли неограниченной государственной собственности	Оренбургская обл, р-н Переволоцкий	6

				участка			ного назначения	ого производства		собственности		
96	56:23:1012003		:3У18	Образование земельного участка	постоянный	Опознавательный знак	Земли сельскохозяйственного назначения	для сельскохозяйственного производства	недропользование	Земли неразграниченной государственной собственности	Оренбургская обл, р-н Переволоцкий	5
97	56:23:1012003		:3У19	Образование земельного участка	постоянный	Контрольно-измерительный пункт	Земли сельскохозяйственного назначения	для сельскохозяйственного производства	недропользование	Земли неразграниченной государственной собственности	Оренбургская обл, р-н Переволоцкий	2
98	56:23:1012003		:3У20	Образование земельного участка	постоянный	Подъездная дорога к АГЗУ-1, ГР-1, скважинам № 812, 813, 814, 815, 816	Земли сельскохозяйственного назначения	для сельскохозяйственного производства	недропользование	Земли неразграниченной государственной собственности	Оренбургская обл, р-н Переволоцкий	510
99	56:23:1012003		:3У21	Образование земельного участка	постоянный	Подъездная дорога к АГЗУ-2, СКЗ, скважинам № 820, 821, 822, 823, 824, 825, 826	Земли сельскохозяйственного назначения	для сельскохозяйственного производства	недропользование	Земли неразграниченной государственной собственности	Оренбургская обл, р-н Переволоцкий	1849
100	56:23:1012003		:3У22	Образование земельного участка	временный	Обустройство АГЗУ-1, гребенки распределительной (ГР-1)	Земли сельскохозяйственного назначения	для сельскохозяйственного производства	Трубопроводный транспорт	Земли неразграниченной государственной собственности	Оренбургская обл, р-н Переволоцкий	145
101	56:23:1012003		:3У23	Образование земельного участка	временный	Трубопровод нефтегазосборный от АГЗУ-2 до ГР-1	Земли сельскохозяйственного назначения	для сельскохозяйственного производства	Трубопроводный транспорт	Земли неразграниченной государственной собственности	Оренбургская обл, р-н Переволоцкий	3846
102	56:23:1012003	56:23:1012003:126	:126:3У14	Раздел земельного участка	постоянный	Контрольно-замерный пункт	Земли сельскохозяйственного назначения	Для сельскохозяйственного производства	недропользование	Собственность ООО "Партнер"	Оренбургская область, Переволоцкий район, Переволоцкий поссовет	288
103	56:23:1012003	56:23:1012003:126	:126:3У15	Раздел земельного участка	постоянный	Опознавательный знак	Земли сельскохозяйственного назначения	Для сельскохозяйственного производства	недропользование	Собственность ООО "Партнер"	Оренбургская область, Переволоцкий район, Переволоцкий поссовет	42
104	56:23:1012003	56:23:1012003:126	:126/чзу14	Образование части земельного участка	временный	Кабель электрический силовой в траншее	Земли сельскохозяйственного назначения	Для сельскохозяйственного производства	-	Собственность ООО "Партнер"	Оренбургская область, Переволоцкий район, Переволоцкий поссовет	1162
105	56:23:1012003	56:23:1012003:126	:126/чзу15	Образование части земельного участка	временный	Линия воздушная ВЛ-6кВ	Земли сельскохозяйственного назначения	Для сельскохозяйственного производства	-	Собственность ООО "Партнер"	Оренбургская область, Переволоцкий район, Переволоцкий поссовет	4572
106	56:23:1012003	56:23:1012003:126	:126/чзу16	Образование части земельного участка	временный	Обустройство подъездной дороги к КТП, АГЗУ-1, скважинам № 812, 813, 814, 815, 816,	Земли сельскохозяйственного назначения	Для сельскохозяйственного производства	-	Собственность ООО "Партнер"	Оренбургская область, Переволоцкий район, Переволоцкий поссовет	1295

						817						
107	56:23:1012003	56:23:1012003:126	:126:3У16	Раздел земельного участка	постоянный	Радиомачта	Земли сельскохозяйственного назначения	Для сельскохозяйственного производства	недропользование	Собственность ООО "Партнер"	Оренбургская область, Перволоцкий район, Перволоцкий поссовет	39
108	56:23:1012003	56:23:1012003:126	:126:3У17	Раздел земельного участка	постоянный	Подстанция трансформаторная комплектная	Земли сельскохозяйственного назначения	Для сельскохозяйственного производства	недропользование	Собственность ООО "Партнер"	Оренбургская область, Перволоцкий район, Перволоцкий поссовет	256
109	56:23:1012003	56:23:1012003:126	:126/чзу17	Образование части земельного участка	временный	Обустройство подстанции трансформаторной комплектной	Земли сельскохозяйственного назначения	Для сельскохозяйственного производства	-	Собственность ООО "Партнер"	Оренбургская область, Перволоцкий район, Перволоцкий поссовет	342
110	56:23:1012003	56:23:1012003:126	:126/чзу18	Образование части земельного участка	временный	Трубопровод выкидной от скважины № 812, 813, 814, 815, 816, 817 в параллельном следовании	Земли сельскохозяйственного назначения	Для сельскохозяйственного производства	-	Собственность ООО "Партнер"	Оренбургская область, Перволоцкий район, Перволоцкий поссовет	9949
111	56:23:1012003	56:23:1012003:126	:126/чзу19	Образование части земельного участка	временный	Обустройство КТП скважин № 812, 813, 814, 815, 816, 817	Земли сельскохозяйственного назначения	Для сельскохозяйственного производства	-	Собственность ООО "Партнер"	Оренбургская область, Перволоцкий район, Перволоцкий поссовет	2071
112	56:23:1012003	56:23:1012003:126	:126/чзу20	Образование части земельного участка	временный	Анодный заземлитель	Земли сельскохозяйственного назначения	Для сельскохозяйственного производства	-	Собственность ООО "Партнер"	Оренбургская область, Перволоцкий район, Перволоцкий поссовет	297
113	56:23:1012003	56:23:1012003:126	:126:3У18	Раздел земельного участка	постоянный	Подъездная дорога к скважинам № 812, 813, 814, 815, 816, 817	Земли сельскохозяйственного назначения	Для сельскохозяйственного производства	недропользование	Собственность ООО "Партнер"	Оренбургская область, Перволоцкий район, Перволоцкий поссовет	878
114	56:23:1012003	56:23:1012003:126	:126/чзу21	Образование части земельного участка	временный	Трубопровод выкидной от скважины № 811	Земли сельскохозяйственного назначения	Для сельскохозяйственного производства	-	Собственность ООО "Партнер"	Оренбургская область, Перволоцкий район, Перволоцкий поссовет	3058
115	56:23:1012003	56:23:1012003:126	:126/чзу22	Образование части земельного участка	временный	Обустройство установки измерительной (блок контроля и управления)	Земли сельскохозяйственного назначения	Для сельскохозяйственного производства	-	Собственность ООО "Партнер"	Оренбургская область, Перволоцкий район, Перволоцкий поссовет	509
116	56:23:1012003	56:23:1012003:126	:126/чзу23	Образование части земельного участка	временный	Обустройство АГЗУ-1, гребенки распределительной (ГР-1)	Земли сельскохозяйственного назначения	Для сельскохозяйственного производства	-	Собственность ООО "Партнер"	Оренбургская область, Перволоцкий район, Перволоцкий поссовет	923
117	56:23:1012003	56:23:1012003:126	:126/чзу24	Образование части земельного участка	временный	Трубопровод нефтегазосборный от ГР-1 до точки	Земли сельскохозяйственного назначения	Для сельскохозяйственного производства	-	Собственность ООО "Партнер"	Оренбургская область, Перволоцкий район,	119464

				участка		врезки	ного назначения	ого производства			Перволюцкий поссовет	
11 8	56:23:1012003	56:23:1012003:126	:126:3У18	Раздел земельного участка	постоянный	Подъездная дорога к КТП, скважинам № 812, 813, 814, 815, 816, 817	Земли сельскохозяйственного назначения	Для сельскохозяйственного производства	недропользование	Собственность ООО "Партнер"	Оренбургская область, Перволюцкий район, Перволюцкий поссовет	2196
11 9	56:23:1012003	56:23:1012003:126	:126:3У20	Раздел земельного участка	постоянный	Контрольно-измерительный пункт	Земли сельскохозяйственного назначения	Для сельскохозяйственного производства	недропользование	Собственность ООО "Партнер"	Оренбургская область, Перволюцкий район, Перволюцкий поссовет	2
12 0	56:23:1012003	56:23:1012003:127	:127:3У5	Раздел земельного участка	постоянный	Контрольно-измерительный пункт	Земли сельскохозяйственного назначения	Животноводство (код 1.7)	недропользование	Земли неразграниченной государственной собственности, аренда Ивлиев А. И.	Оренбургская область, Перволюцкий район, земельный участок расположен в юго-западной части кадастрового квартала 56:23:1012003	16
12 1	56:23:1012003	56:23:1012003:127	:127:3У6	Раздел земельного участка	постоянный	Опознавательный знак	Земли сельскохозяйственного назначения	Животноводство (код 1.7)	недропользование	Земли неразграниченной государственной собственности, аренда Ивлиев А. И.	Оренбургская область, Перволюцкий район, земельный участок расположен в юго-западной части кадастрового квартала 56:23:1012003	14
12 2	56:23:1012003	56:23:1012003:127	:127:3У7	Раздел земельного участка	постоянный	Контрольно-замерный пункт	Земли сельскохозяйственного назначения	Животноводство (код 1.7)	недропользование	Земли неразграниченной государственной собственности, аренда Ивлиев А. И.	Оренбургская область, Перволюцкий район, земельный участок расположен в юго-западной части кадастрового квартала 56:23:1012003	3
12 3	56:23:1012003	56:23:1012003:127	:127:3У8	Раздел земельного участка	постоянный	Опора ВЛ-6кВ	Земли сельскохозяйственного назначения	Животноводство (код 1.7)	недропользование	Земли неразграниченной государственной собственности, аренда Ивлиев А. И.	Оренбургская область, Перволюцкий район, земельный участок расположен в юго-западной части кадастрового квартала 56:23:1012003	46
12 4	56:23:1012003	56:23:1012003:127	:127:3У9	Раздел земельного участка	постоянный	Подъездная дорога к КТП, скважинам № 820, 821, 822, 823, 824, 825, 826	Земли сельскохозяйственного назначения	Животноводство (код 1.7)	недропользование	Земли неразграниченной государственной собственности, аренда Ивлиев А. И.	Оренбургская область, Перволюцкий район, земельный участок расположен в юго-западной части кадастрового квартала 56:23:1012003	5139
12 5	56:23:1012003	56:23:1012003:127	:127:3У10	Раздел земельного участка	постоянный	Подстанция трансформаторная комплектная	Земли сельскохозяйственного назначения	Животноводство (код 1.7)	недропользование	Земли неразграниченной государственной собственности, аренда Ивлиев А. И.	Оренбургская область, Перволюцкий район, земельный участок расположен в юго-западной части кадастрового квартала	459

											56:23:1012003	
12 6	56:23:1012003	56:23:1012003:127	:127/чзу8	Образование части земельного участка	временный	Анодный заземлитель	Земли сельскохозяйственного назначения	Животноводство (код 1.7)	-	Земли неразграниченной государственной собственности, аренда Ивлиев А. И.	Оренбургская область, Переволоцкий район, земельный участок расположен в юго-западной части кадастрового квартала 56:23:1012003	297
12 7	56:23:1012003	56:23:1012003:127	:127/чзу9	Образование части земельного участка	временный	Трубопровод выкидной от скважин № 821, 822, 823, 824, 825, 826 в параллельном следовании	Земли сельскохозяйственного назначения	Животноводство (код 1.7)	-	Земли неразграниченной государственной собственности, аренда Ивлиев А. И.	Оренбургская область, Переволоцкий район, земельный участок расположен в юго-западной части кадастрового квартала 56:23:1012003	8099
12 8	56:23:1012003	56:23:1012003:127	:127/чзу10	Образование части земельного участка	временный	Обустройство КТП скважин № 820, 821, 822, 823, 824, 825, 826	Земли сельскохозяйственного назначения	Животноводство (код 1.7)	-	Земли неразграниченной государственной собственности, аренда Ивлиев А. И.	Оренбургская область, Переволоцкий район, земельный участок расположен в юго-западной части кадастрового квартала 56:23:1012003	2062
12 9	56:23:1012003	56:23:1012003:127	:127/чзу11	Образование части земельного участка	временный	Протектор	Земли сельскохозяйственного назначения	Животноводство (код 1.7)	-	Земли неразграниченной государственной собственности, аренда Ивлиев А. И.	Оренбургская область, Переволоцкий район, земельный участок расположен в юго-западной части кадастрового квартала 56:23:1012003	195
13 0	56:23:1012003	56:23:1012003:127	:127/чзу12	Образование части земельного участка	временный	Трубопровод дренажный	Земли сельскохозяйственного назначения	Животноводство (код 1.7)	-	Земли неразграниченной государственной собственности, аренда Ивлиев А. И.	Оренбургская область, Переволоцкий район, земельный участок расположен в юго-западной части кадастрового квартала 56:23:1012003	790
13 1	56:23:1012003	56:23:1012003:127	:127/чзу13	Образование части земельного участка	временный	Трубопровод нефтегазосборный от АГЗУ-2 до ГР-1	Земли сельскохозяйственного назначения	Животноводство (код 1.7)	-	Земли неразграниченной государственной собственности, аренда Ивлиев А. И.	Оренбургская область, Переволоцкий район, земельный участок расположен в юго-западной части кадастрового квартала 56:23:1012003	1233
13 2	56:23:1012003	56:23:1012003:127	:127/чзу14	Образование части земельного участка	временный	Обустройство площадки АГЗУ-2	Земли сельскохозяйственного назначения	Животноводство (код 1.7)	-	Земли неразграниченной государственной собственности, аренда Ивлиев А. И.	Оренбургская область, Переволоцкий район, земельный участок расположен в юго-западной части кадастрового квартала 56:23:1012003	271

13 3	56:23:1012003	56:23:1012003:127	:127/чзу15	Образование части земельного участка	временный	Обустройство скважин № 820, 821, 822, 823, 824, 825, 826	Земли сельскохозяйственного назначения	Животноводство (код 1.7)	-	Земли неразграниченной государственной собственности, аренда Ивлиев А. И.	Оренбургская область, Перволюцкий район, земельный участок расположен в юго-западной части кадастрового квартала 56:23:1012003	1750
13 4	56:23:1012003	56:23:1012003:127	:127/чзу16	Образование части земельного участка	временный	Линия воздушная ВЛ-6кВ	Земли сельскохозяйственного назначения	Животноводство (код 1.7)	-	Земли неразграниченной государственной собственности, аренда Ивлиев А. И.	Оренбургская область, Перволюцкий район, земельный участок расположен в юго-западной части кадастрового квартала 56:23:1012003	128
13 5	56:23:1012003	56:23:1012003:127	:127/чзу17	Образование части земельного участка	временный	Площадка раскладки плетей	Земли сельскохозяйственного назначения	Животноводство (код 1.7)	-	Земли неразграниченной государственной собственности, аренда Ивлиев А. И.	Оренбургская область, Перволюцкий район, земельный участок расположен в юго-западной части кадастрового квартала 56:23:1012003	1658

ИТОГО: 378616 кв.м

5.3 Перечень и сведения о площади образуемых земельных участков, которые будут отнесены к территориям общего пользования или имуществу общего пользования, в том числе в отношении которых предполагаются резервирование и (или) изъятие для государственных или муниципальных нужд

К *территориям общего пользования*, согласно п.12 ст.1 Градостроительного кодекса Российской Федерации, относятся территории, которыми беспрепятственно пользуется неограниченный круг лиц (в том числе площади, улицы, проезды, набережные, береговые полосы водных объектов общего пользования, скверы, бульвары).

В настоящем проекте межевания образование земельных участков, относящихся к территориям общего пользования, не предусмотрено.

Резервирование либо изъятие земельных участков для государственных или муниципальных нужд проектом не предполагается.

5.1 Вид разрешенного использования образуемых земельных участков в соответствии с проектом планировки территории

Согласно п.2 ст.7 Земельного кодекса, определение видов разрешенного использования земельных участков осуществляется в соответствии с «Классификатором видов разрешенного использования земельных участков», утвержденным приказом Минэкономразвития № 540 от 01.09.2014г.

В соответствии с письмом Минэкономразвития № Д23и-3029 от 30.06.2015г. «О применении классификатора видов разрешенного использования земельных участков», установление вида разрешенного использования зависит от вида территориальной зоны, принадлежности земельного участка к определенной категории земель и земельной политики органа местного самоуправления.

Настоящим проектом межевания территории для земельных участков, образуемых из земель неразграниченной государственной собственности предлагается установить вид разрешенного использования «сельскохозяйственное использование» – в соответствии с зонированием, предусмотренным документами территориального планирования муниципального образования, на территории которого размещается проектируемый объект.

Для всех остальных образуемых участков (частей) вид разрешенного использования определяется в соответствии с разрешенным использованием исходных земельных участков (п.3 ст.11.2 Земельного кодекса).

Информация о видах разрешенного использования образуемых участков (частей) указана в таблицах 5.1 и 5.2.

Таблица 5.2 - Перечень координат характерных точек границ зон планируемого размещения линейных объектов с указанием площади образуемых земельных участков

№ 1				
Кадастровый квартал:		56:23:0000000		
Кадастровый номер:		56:23:0000000:4980		
Образуемый ЗУ:		:4980:ЗУ2		
Площадь кв.м.:		1		
Правообладатель. Вид права:		Собственность Дергач И.М., аренда ООО "Партнер"		
Разрешенное использование:		Для сельскохозяйственного производства		
Назначение (сооружение):		Контрольно-измерительный пункт		
№ точки (сквозной)	Дирекционный угол	Расстояние, м	Координаты	
			X	Y
1	141°52'29"	1	452164,48	2243432,51
2	52°19'35"	1	452165,10	2243431,72
3	321°52'29"	1	452165,89	2243432,33
4	232°19'35"	1	452165,27	2243433,12
1	141°52'29"	1	452164,48	2243432,51
№ 2				
Кадастровый квартал:		56:23:0000000		
Кадастровый номер:		56:23:0000000:5131		
Образуемый ЗУ:		:5131:ЗУ1		
Площадь кв.м.:		1		
Правообладатель. Вид права:		Собственность Некрылов А.Г.		
Разрешенное использование:		Для сельскохозяйственного производства		
Назначение (сооружение):		Контрольно-измерительный пункт		
№ точки (сквозной)	Дирекционный угол	Расстояние, м	Координаты	
			X	Y
5	169°1'40"	1	452171,75	2243027,59
6	79°1'40"	1	452171,94	2243026,61
7	349°1'40"	1	452172,92	2243026,80
8	259°1'40"	1	452172,73	2243027,78
5	169°1'40"	1	452171,75	2243027,59
№ 3				
Кадастровый квартал:		56:23:1012003		
Кадастровый номер:		56:23:1012003:126		
Образуемый ЗУ:		:126:ЗУ21		
Площадь кв.м.:		590		
Правообладатель. Вид права:		Собственность ООО "Партнер"		
Разрешенное использование:		Для сельскохозяйственного производства		

Назначение (сооружение):			Скважина № 817	
№ точки (сквозной)	Дирекционный угол	Расстояние, м	Координаты	
			X	Y
9	357°0'33"	59,99	445381,93	2244532,49
10	267°1'26"	9,82	445378,80	2244592,40
11	177°0'35"	60	445368,99	2244591,89
12	86°57'57"	9,82	445372,12	2244531,97
9	357°0'33"	59,99	445381,93	2244532,49
№ 4				
Кадастровый квартал:			56:23:1012003	
Кадастровый номер:				
Образуемый ЗУ:			:ЗУ24	
Площадь кв.м.:			258	
Правообладатель. Вид права:			Земли неразграниченной государственной собственности	
Разрешенное использование:			для сельскохозяйственного производства	
Назначение (сооружение):			Площадка входа 30*30	
№ точки (сквозной)	Дирекционный угол	Расстояние, м	Координаты	
			X	Y
13	7°34'3"	8,35	444378,94	2244918,48
14	278°34'3"	30	444380,04	2244926,76
15	187°36'32"	7,93	444350,37	2244931,23
16	187°30'44"	0,92	444349,32	2244923,37
17	97°37'21"	30,01	444349,20	2244922,46
13	7°34'3"	8,35	444378,94	2244918,48
№ 5				
Кадастровый квартал:			56:23:1012003	
Кадастровый номер:				
Образуемый ЗУ:			:ЗУ13	
Площадь кв.м.:			9	
Правообладатель. Вид права:			Земли неразграниченной государственной собственности	
Разрешенное использование:			для сельскохозяйственного производства	
Назначение (сооружение):			Гребенка распределительная (ГР-1)	
№ точки (сквозной)	Дирекционный угол	Расстояние, м	Координаты	
			X	Y
18	273°24'23"	4,21	445647,12	2244643,05
19	214°44'35"	1,51	445642,92	2244643,30
20	124°42'19"	3,6	445642,06	2244642,06
21	34°29'2"	1,2	445645,02	2244640,01
22	34°48'14"	1	445645,70	2244641,00
23	34°38'48"	1,5	445646,27	2244641,82
18	273°24'23"	4,21	445647,12	2244643,05
№ 6				
Кадастровый квартал:			56:23:1012003	
Кадастровый номер:			56:23:1012003:126	
Образуемый ЗУ:			:126:ЗУ1	
Площадь кв.м.:			57	
Правообладатель. Вид права:			Собственность ООО "Партнер"	
Разрешенное использование:			Для сельскохозяйственного производства	
Назначение (сооружение):			Узел пуска ОУ	
№ точки (сквозной)	Дирекционный угол	Расстояние, м	Координаты	
			X	Y
24	4°35'21"	9	445658,90	2244608,36
25	274°32'22"	5,31	445659,62	2244617,33
26	274°37'12"	0,99	445654,33	2244617,75
27	184°35'21"	9	445653,34	2244617,83
28	94°34'26"	1	445652,62	2244608,86
29	94°32'53"	5,3	445653,62	2244608,78
24	4°35'21"	9	445658,90	2244608,36
№ 7				
Кадастровый квартал:			56:23:1012003	
Кадастровый номер:			56:23:1012003:126	
Образуемый ЗУ:			:126:ЗУ2	
Площадь кв.м.:			65	

Правообладатель. Вид права:			Собственность ООО "Партнер"	
Разрешенное использование:			Для сельскохозяйственного производства	
Назначение (сооружение):			Установка измерительная (блок контроля и управления)	
№ точки (сквозной)	Дирекционный угол	Расстояние, м	Координаты	
			X	Y
30	71°59'45"	7,99	445612,17	2244525,24
31	342°7'29"	5,18	445619,77	2244527,71
32	72°14'30"	1,61	445618,18	2244532,64
33	341°57'17"	2,32	445619,71	2244533,13
34	252°3'46"	10,2	445618,99	2244535,34
35	162°19'8"	2,4	445609,29	2244532,20
36	71°51'43"	0,61	445610,02	2244529,91
37	162°5'50"	5,11	445610,60	2244530,10
30	71°59'45"	7,99	445612,17	2244525,24
№ 8				
Кадастровый квартал:			56:23:1012003	
Кадастровый номер:			56:23:1012003:126	
Образуемый ЗУ:			:126:ЗУ3	
Площадь кв.м.:			33	
Правообладатель. Вид права:			Собственность ООО "Партнер"	
Разрешенное использование:			Для сельскохозяйственного производства	
Назначение (сооружение):			Емкость дренажная АГЗУ-1	
№ точки (сквозной)	Дирекционный угол	Расстояние, м	Координаты	
			X	Y
38	0°0'0"	6	445651,26	2244623,93
39	270°6'16"	5,49	445651,26	2244629,93
40	180°5'44"	6	445645,77	2244629,94
41	90°6'15"	5,5	445645,76	2244623,94
38	0°0'0"	6	445651,26	2244623,93
№ 9				
Кадастровый квартал:			56:23:1012003	
Кадастровый номер:			56:23:1012003:126	
Образуемый ЗУ:			:126:ЗУ4	
Площадь кв.м.:			138	
Правообладатель. Вид права:			Собственность ООО "Партнер"	
Разрешенное использование:			Для сельскохозяйственного производства	
Назначение (сооружение):			Установка измерительная (технологический блок)	
№ точки (сквозной)	Дирекционный угол	Расстояние, м	Координаты	
			X	Y
42	90°2'45"	12,5	445624,91	2244614,35
43	90°0'0"	1	445637,41	2244614,34
44	0°3'35"	9,6	445638,41	2244614,34
45	0°0'0"	0,6	445638,42	2244623,94
46	270°2'33"	13,5	445638,42	2244624,54
47	180°3'22"	10,2	445624,92	2244624,55
42	90°2'45"	12,5	445624,91	2244614,35
№ 10				
Кадастровый квартал:			56:23:1012003	
Кадастровый номер:			56:23:1012003:127	
Образуемый ЗУ:			:127:ЗУ11	
Площадь кв.м.:			15	
Правообладатель. Вид права:			Земли неразграниченной государственной собственности, аренда Ивлиев А. И.	
Разрешенное использование:			Животноводство (код 1.7)	
Назначение (сооружение):			Обустройство площадки СКЗ	
№ точки (сквозной)	Дирекционный угол	Расстояние, м	Координаты	
			X	Y
48	9°50'35"	9,65	444047,56	2244937,00
49	279°56'26"	0,98	444049,21	2244946,51
50	9°23'21"	1,29	444048,24	2244946,68
51	280°7'59"	2,39	444048,45	2244947,95
52	190°5'28"	2,4	444046,10	2244948,37
53	100°19'34"	2,4	444045,68	2244946,01

54	189°50'55"	8,54	444048,04	2244945,58
55	99°50'28"	0,99	444046,58	2244937,17
48	9°50'35"	9,65	444047,56	2244937,00
№ 11				
Кадастровый квартал:			56:23:1012003	
Кадастровый номер:			56:23:1012003:127	
Образуемый ЗУ:			:127:ЗУ1	
Площадь кв.м.:			226	
Правообладатель. Вид права:			Земли неразграниченной государственной собственности, аренда Ивлиев А. И.	
Разрешенное использование:			Животноводство (код 1.7)	
Назначение (сооружение):			Обустройство площадки АГЗУ-2	
№ точки	Дирекционный	Расстояние,	Координаты	
(сквозной)	угол	м	X	Y
56	190°23'23"	10,26	444057,55	2244889,81
57	100°28'21"	5,5	444055,70	2244879,72
58	10°29'43"	26,9	444061,11	2244878,72
59	280°23'43"	10,2	444066,01	2244905,17
60	190°27'32"	16,64	444055,98	2244907,01
61	100°22'15"	4,67	444052,96	2244890,65
56	190°23'23"	10,26	444057,55	2244889,81
№ 12				
Кадастровый квартал:			56:23:1012003	
Кадастровый номер:			56:23:1012003:126	
Образуемый ЗУ:			:126/чзу1	
Площадь кв.м.:			399	
Правообладатель. Вид права:			Собственность ООО "Партнер"	
Разрешенное использование:			Для сельскохозяйственного производства	
Назначение (сооружение):			Трубопровод выкидной от скважины № 82	
№ точки	Дирекционный	Расстояние,	Координаты	
(сквозной)	угол	м	X	Y
62	270°8'15"	41,66	445593,38	2244544,12
63	194°10'48"	5,8	445551,72	2244544,22
64	252°18'56"	12,31	445550,30	2244538,60
65	120°7'19"	2,45	445538,57	2244534,86
66	90°8'35"	12,01	445540,69	2244533,63
67	359°52'24"	9,05	445552,70	2244533,60
68	98°16'45"	6,53	445552,68	2244542,65
69	177°10'60"	8,14	445559,14	2244541,71
70	90°7'27"	27,69	445559,54	2244533,58
71	30°7'19"	12,25	445587,23	2244533,52
62	270°8'15"	41,66	445593,38	2244544,12
№ 13				
Кадастровый квартал:			56:23:1012003	
Кадастровый номер:			56:23:1012003:126	
Образуемый ЗУ:			:126/чзу2	
Площадь кв.м.:			859	
Правообладатель. Вид права:			Собственность ООО "Партнер"	
Разрешенное использование:			Для сельскохозяйственного производства	
Назначение (сооружение):			Кабель ЭХЗ в траншее	
№ точки	Дирекционный	Расстояние,	Координаты	
(сквозной)	угол	м	X	Y
72	70°55'51"	6	445659,81	2244370,85
73	342°0'9"	142,86	445665,48	2244372,81
74	257°33'13"	6,03	445621,34	2244508,68
75	162°0'2"	143,56	445615,45	2244507,38
72	70°55'51"	6	445659,81	2244370,85
№ 14				
Кадастровый квартал:			56:23:1012003	
Кадастровый номер:			56:23:1012003:126	
Образуемый ЗУ:			:126/чзу3	
Площадь кв.м.:			56	
Правообладатель. Вид права:			Собственность ООО "Партнер"	

Разрешенное использование:			Для сельскохозяйственного производства	
Назначение (сооружение):			Обустройство подъездной дороги к скважинам № 812, 813, 814, 815, 816, 817	
№ точки (сквозной)	Дирекционный угол	Расстояние, м	Координаты	
			X	Y
76	61°13'8"	16,89	445428,03	2244619,79
77	274°36'30"	15,31	445442,83	2244627,92
78	184°15'14"	1,21	445427,57	2244629,15
79	97°49'51"	8,66	445427,48	2244627,94
80	254°1'55"	3,45	445436,06	2244626,76
81	243°42'42"	2,78	445432,74	2244625,81
82	237°12'2"	1,07	445430,25	2244624,58
83	229°53'3"	3,07	445429,35	2244624,00
84	184°41'42"	2,08	445427,00	2244622,02
85	97°35'41"	1,21	445426,83	2244619,95
76	61°13'8"	16,89	445428,03	2244619,79
№ 15				
Кадастровый квартал:			56:23:1012003	
Кадастровый номер:			56:23:1012003:127	
Образуемый ЗУ:			:127/чзу1	
Площадь кв.м.:			625	
Правообладатель. Вид права:			Земли неразграниченной государственной собственности, аренда Ивлиев А. И.	
Разрешенное использование:			Животноводство (код 1.7)	
Назначение (сооружение):			Кабель ЭХЗ в траншее	
№ точки (сквозной)	Дирекционный угол	Расстояние, м	Координаты	
			X	Y
86	99°7'55"	5,99	444013,67	2244776,10
87	10°4'43"	104,23	444019,58	2244775,15
88	279°53'11"	6	444037,82	2244877,77
89	190°4'16"	104,31	444031,91	2244878,80
86	99°7'55"	5,99	444013,67	2244776,10
№ 16				
Кадастровый квартал:			56:23:1012003	
Кадастровый номер:			56:23:1012003:127	
Образуемый ЗУ:			:127/чзу2	
Площадь кв.м.:			182	
Правообладатель. Вид права:			Земли неразграниченной государственной собственности, аренда Ивлиев А. И.	
Разрешенное использование:			Животноводство (код 1.7)	
Назначение (сооружение):			Кабель электрический силовой в траншее	
№ точки (сквозной)	Дирекционный угол	Расстояние, м	Координаты	
			X	Y
90	9°57'50"	6,01	444030,11	2244949,39
91	280°7'38"	30,31	444031,15	2244955,31
92	189°57'50"	6,01	444001,31	2244960,64
93	100°7'38"	30,31	444000,27	2244954,72
90	9°57'50"	6,01	444030,11	2244949,39
№ 17				
Кадастровый квартал:			56:23:1012003	
Кадастровый номер:			56:23:1012003:127	
Образуемый ЗУ:			:127/чзу3	
Площадь кв.м.:			180	
Правообладатель. Вид права:			Земли неразграниченной государственной собственности, аренда Ивлиев А. И.	
Разрешенное использование:			Животноводство (код 1.7)	
Назначение (сооружение):			Площадка выхода 30*30	
№ точки (сквозной)	Дирекционный угол	Расстояние, м	Координаты	
			X	Y
94	7°33'2"	6,01	444180,96	2244950,70
95	278°35'22"	30	444181,75	2244956,66
96	187°38'42"	6,01	444152,09	2244961,14
97	98°35'11"	30,01	444151,29	2244955,18

94	7°33'2"	6,01	444180,96	2244950,70
№ 18				
Кадастровый квартал:			56:23:1012003	
Кадастровый номер:			56:23:1012003:127	
Образуемый ЗУ:			:127:ЗУ2	
Площадь кв.м.:			3958	
Правообладатель. Вид права:			Земли неразграниченной государственной собственности, аренда Ивлиев А. И.	
Разрешенное использование:			Животноводство (код 1.7)	
Назначение (сооружение):			Подъездная дорога к АГЗУ-2, СКЗ, скважинам № 820, 821, 822, 823, 824, 825, 826	
№ точки	Дирекционный	Расстояние,	Координаты	
(сквозной)	угол	м	X	Y
98	104°4'18"	7,86	444109,79	2244144,84
99	345°39'17"	6,3	444117,41	2244142,93
100	8°26'12"	286,74	444115,85	2244149,03
101	6°0'50"	12,22	444157,92	2244432,67
102	0°55'11"	6,23	444159,20	2244444,82
103	356°52'40"	8,26	444159,30	2244451,05
104	352°8'40"	8,85	444158,85	2244459,30
105	346°50'58"	10,2	444157,64	2244468,07
106	341°42'5"	9,3	444155,32	2244478,00
107	340°14'55"	31,25	444152,40	2244486,83
108	344°8'42"	13,07	444141,84	2244516,24
109	351°9'51"	10,68	444138,27	2244528,81
110	356°31'3"	7,24	444136,63	2244539,36
111	0°49'14"	7,68	444136,19	2244546,59
112	2°17'32"	42,25	444136,30	2244554,27
113	4°19'32"	11,4	444137,99	2244596,49
114	9°19'25"	8,83	444138,85	2244607,86
115	9°47'41"	128,61	444140,28	2244616,57
116	279°45'9"	6,49	444162,16	2244743,31
117	189°47'60"	133,66	444155,76	2244744,41
118	188°28'54"	4,61	444133,01	2244612,70
119	184°27'2"	10,18	444132,33	2244608,14
120	182°17'38"	43,47	444131,54	2244597,99
121	181°2'25"	7,16	444129,80	2244554,55
122	176°27'15"	9,38	444129,67	2244547,39
123	171°12'55"	10,15	444130,25	2244538,03
124	164°34'45"	13,35	444131,80	2244528,00
125	160°17'3"	32,25	444135,35	2244515,13
126	161°32'39"	8,72	444146,23	2244484,77
127	166°46'58"	9,84	444148,99	2244476,50
128	171°58'22"	7,88	444151,24	2244466,92
129	176°31'54"	7,27	444152,34	2244459,12
130	180°28'8"	6,11	444152,78	2244451,86
131	185°37'15"	11,43	444152,73	2244445,75
132	188°26'20"	287,62	444151,61	2244434,37
133	179°18'5"	4,1	444109,40	2244149,86
134	159°43'3"	0,98	444109,45	2244145,76
98	104°4'18"	7,86	444109,79	2244144,84
№ 19				
Кадастровый квартал:			56:23:1012001	
Кадастровый номер:			56:23:1012001:51	
Образуемый ЗУ:			:51:ЗУ1	
Площадь кв.м.:			1	
Правообладатель. Вид права:			Земли неразграниченной государственной собственности, аренда Канакова И. В.	
Разрешенное использование:			Для ведения сельскохозяйственного производства	
Назначение (сооружение):			Опознавательный знак	
№ точки	Дирекционный	Расстояние,	Координаты	
(сквозной)	угол	м	X	Y
135	8°2'57"	1	452128,30	2243344,03

136	278°2'57"	1	452128,44	2243345,02
137	188°2'57"	1	452127,45	2243345,16
138	98°2'57"	1	452127,31	2243344,17
135	8°2'57"	1	452128,30	2243344,03
№ 20				
Кадастровый квартал:			56:23:0000000	
Кадастровый номер:			56:23:0000000:4980	
Образуемый ЗУ:			:4980:ЗУ1	
Площадь кв.м.:			1	
Правообладатель. Вид права:			Собственность Дергач И.М., аренда ООО "Партнер"	
Разрешенное использование:			Для сельскохозяйственного производства	
Назначение (сооружение):			Опознавательный знак	
№ точки	Дирекционный	Расстояние,	Координаты	
(сквозной)	угол	м	X	Y
139	356°33'59"	1	452167,33	2243431,09
140	267°8'15"	1	452167,27	2243432,09
141	176°33'59"	1	452166,27	2243432,04
142	87°8'15"	1	452166,33	2243431,04
139	356°33'59"	1	452167,33	2243431,09
№ 21				
Кадастровый квартал:			56:23:0208001	
Кадастровый номер:				
Образуемый ЗУ:			:ЗУ11	
Площадь кв.м.:			1	
Правообладатель. Вид права:			Земли неразграниченной государственной собственности	
Разрешенное использование:			для сельскохозяйственного производства	
Назначение (сооружение):			Опознавательный знак	
№ точки	Дирекционный	Расстояние,	Координаты	
(сквозной)	угол	м	X	Y
143	351°23'4"	1	451446,26	2244517,09
144	261°17'52"	0,99	451446,11	2244518,08
145	171°57'3"	1	451445,13	2244517,93
146	81°23'4"	1	451445,27	2244516,94
143	351°23'4"	1	451446,26	2244517,09
№ 22				
Кадастровый квартал:			56:23:0208001	
Кадастровый номер:				
Образуемый ЗУ:			:ЗУ7	
Площадь кв.м.:			1	
Правообладатель. Вид права:			Земли неразграниченной государственной собственности	
Разрешенное использование:			для сельскохозяйственного производства	
Назначение (сооружение):			Опознавательный знак	
№ точки	Дирекционный	Расстояние,	Координаты	
(сквозной)	угол	м	X	Y
147	351°23'4"	1	451445,49	2244522,22
148	261°17'52"	0,99	451445,34	2244523,21
149	171°57'3"	1	451444,36	2244523,06
150	81°23'4"	1	451444,50	2244522,07
147	351°23'4"	1	451445,49	2244522,22
№ 23				
Кадастровый квартал:			56:23:1012001	
Кадастровый номер:			56:23:1012001:51	
Образуемый ЗУ:			:51/чзу1	
Площадь кв.м.:			65	
Правообладатель. Вид права:			Земли неразграниченной государственной собственности аренда Канакова И. В.	
Разрешенное использование:			Для ведения сельскохозяйственного производства	
Назначение (сооружение):			Площадка выхода 30*30	
№ точки	Дирекционный	Расстояние,	Координаты	
(сквозной)	угол	м	X	Y
151	20°54'11"	16,82	452158,02	2243416,65
152	234°10'24"	14,06	452164,02	2243432,36
153	144°8'5"	4,68	452152,62	2243424,13

154	144°12'48"	4,55	452155,36	2243420,34
151	20°54'11"	16,82	452158,02	2243416,65
№ 24				
Кадастровый квартал:			56:23:1012003	
Кадастровый номер:				
Образуемый ЗУ:			:ЗУ14	
Площадь кв.м.:			54	
Правообладатель. Вид права:			Земли неразграниченной государственной собственности	
Разрешенное использование:			для сельскохозяйственного производства	
Назначение (сооружение):			Трубопровод нефтегазосборный от ГР-1 до точки врезки	
№ точки	Дирекционный	Расстояние,	Координаты	
(сквозной)	угол	м	X	Y
155	4°33'38"	5,16	445673,08	2244636,30
156	273°29'16"	14,14	445673,49	2244641,44
157	124°37'14"	6,32	445659,38	2244642,30
158	184°51'52"	1,89	445664,58	2244638,71
159	93°30'8"	8,68	445664,42	2244636,83
155	4°33'38"	5,16	445673,08	2244636,30
№ 25				
Кадастровый квартал:			56:23:0000000	
Кадастровый номер:			56:23:0000000:5452	
Образуемый ЗУ:			:5452/чзу5	
Площадь кв.м.:			30	
Правообладатель. Вид права:			Собственность ООО "Партнер"	
Разрешенное использование:			Для сельскохозяйственного производства	
Назначение (сооружение):			Трубопровод выкидной от скважины № 812, 813, 814, 815, 816, 817 в параллельном следовании	
№ точки	Дирекционный	Расстояние,	Координаты	
(сквозной)	угол	м	X	Y
160	274°37'40"	55,28	445371,83	2244659,82
161	184°40'39"	1,1	445316,73	2244664,28
162	93°29'2"	55,29	445316,64	2244663,18
160	274°37'40"	55,28	445371,83	2244659,82
№ 26				
Кадастровый квартал:			56:23:1012003	
Кадастровый номер:			56:23:1012003:127	
Образуемый ЗУ:			:127:ЗУ3	
Площадь кв.м.:			48	
Правообладатель. Вид права:			Земли неразграниченной государственной собственности, аренда Ивлиев А. И.	
Разрешенное использование:			Животноводство (код 1.7)	
Назначение (сооружение):			Установка измерительная (блок контроля и управления)	
№ точки	Дирекционный	Расстояние,	Координаты	
(сквозной)	угол	м	X	Y
163	280°1'26"	6,2	443994,61	2244958,18
164	190°3'56"	7,5	443988,50	2244959,26
165	100°2'24"	6,19	443987,19	2244951,88
166	10°3'38"	6,3	443993,29	2244950,80
167	99°3'28"	1,4	443994,39	2244957,00
168	9°37'11"	1,2	443995,77	2244956,78
169	279°11'20"	1,38	443995,97	2244957,96
163	280°1'26"	6,2	443994,61	2244958,18
№ 27				
Кадастровый квартал:			56:23:1012003	
Кадастровый номер:			56:23:1012003:126	
Образуемый ЗУ:			:126:ЗУ5	
Площадь кв.м.:			591	
Правообладатель. Вид права:			Собственность ООО "Партнер"	
Разрешенное использование:			Для сельскохозяйственного производства	
Назначение (сооружение):			Скважина № 816	
№ точки	Дирекционный	Расстояние,	Координаты	
(сквозной)	угол	м	X	Y
170	357°0'35"	60	445341,80	2244530,39

171	266°58'18"	7,76	445338,67	2244590,31
172	267°14'51"	2,08	445330,92	2244589,90
173	177°0'37"	60,01	445328,84	2244589,80
174	86°58'19"	9,84	445331,97	2244529,87
170	357°0'35"	60	445341,80	2244530,39
№ 28				
Кадастровый квартал:			56:23:1012003	
Кадастровый номер:			56:23:1012003:126	
Образуемый ЗУ:			:126/чзу4	
Площадь кв.м.:			900	
Правообладатель. Вид права:			Собственность ООО "Партнер"	
Разрешенное использование:			Для сельскохозяйственного производства	
Назначение (сооружение):			Площадка выхода 30*30	
№ точки	Дирекционный	Расстояние,	Координаты	
(сквозной)	угол	м	X	Y
175	261°9'34"	30	449453,97	2244380,20
176	171°9'60"	3	449424,33	2244375,59
177	171°9'28"	24,01	449424,79	2244372,63
178	171°9'60"	3	449428,48	2244348,91
179	81°10'42"	29,99	449428,94	2244345,95
180	351°10'52"	12	449458,58	2244350,55
181	351°9'58"	10,94	449456,74	2244362,41
182	351°7'28"	7,06	449455,06	2244373,22
175	261°9'34"	30	449453,97	2244380,20
№ 29				
Кадастровый квартал:			56:23:0000000	
Кадастровый номер:			56:23:0000000:5466	
Образуемый ЗУ:			:5466:ЗУ3	
Площадь кв.м.:			456	
Правообладатель. Вид права:			Собственность ООО "Партнер"	
Разрешенное использование:			Для сельскохозяйственного производства	
Назначение (сооружение):			Подъездная дорога к АГЗУ-1, ГР-1, скважинам № 812, 813, 814, 815, 816	
№ точки	Дирекционный	Расстояние,	Координаты	
(сквозной)	угол	м	X	Y
183	0°47'45"	1,44	445756,98	2243921,25
184	286°52'13"	4,17	445757,00	2243922,69
185	300°44'8"	2,15	445753,01	2243923,90
186	311°4'38"	2,48	445751,16	2243925,00
187	322°42'10"	3,22	445749,29	2243926,63
188	337°44'5"	2,98	445747,34	2243929,19
189	351°39'45"	3,52	445746,21	2243931,95
190	358°27'50"	15,3	445745,70	2243935,43
191	270°36'26"	11,32	445745,29	2243950,72
192	183°15'15"	17,09	445733,97	2243950,84
193	192°0'22"	2,26	445733,00	2243933,78
194	206°46'7"	3,77	445732,53	2243931,57
195	222°5'2"	2,64	445730,83	2243928,20
196	236°21'29"	3,3	445729,06	2243926,24
197	252°10'0"	2,71	445726,31	2243924,41
198	265°34'8"	2,72	445723,73	2243923,58
199	180°53'43"	1,28	445721,02	2243923,37
200	91°20'15"	35,99	445721,00	2243922,09
183	0°47'45"	1,44	445756,98	2243921,25
№ 30				
Кадастровый квартал:			56:23:0000000	
Кадастровый номер:			56:23:0000000:5452	
Образуемый ЗУ:			:5452:ЗУ1	
Площадь кв.м.:			23	
Правообладатель. Вид права:			Собственность ООО "Партнер"	
Разрешенное использование:			Для сельскохозяйственного производства	
Назначение (сооружение):			Гребенка распределительная (ГР-1)	
№ точки	Дирекционный	Расстояние,	Координаты	

(сквозной)	угол	м	Х	Y
18	34°40'2"	2,6	445647,12	2244643,05
201	304°37'59"	6,4	445648,60	2244645,19
202	214°34'27"	3,59	445643,33	2244648,83
203	124°39'23"	2,8	445641,29	2244645,87
204	214°21'34"	1,19	445643,59	2244644,28
19	93°24'23"	4,21	445642,92	2244643,30
18	34°40'2"	2,6	445647,12	2244643,05
№ 31				
Кадастровый квартал:			56:23:0000000	
Кадастровый номер:			56:23:0000000:5466	
Образуемый ЗУ:			:5466/чзу1	
Площадь кв.м.:			149	
Правообладатель. Вид права:			Собственность ООО "Партнер"	
Разрешенное использование:			Для сельскохозяйственного производства	
Назначение (сооружение):			Площадка входа 30*30	
№ точки	Дирекционный	Расстояние,	Координаты	
(сквозной)	угол	м	Х	Y
15	98°34'3"	30	444350,37	2244931,23
14	7°35'15"	5,23	444380,04	2244926,76
205	277°35'13"	29,99	444380,73	2244931,94
206	187°50'21"	1,39	444351,00	2244935,90
207	187°37'3"	3,32	444350,81	2244934,52
15	98°34'3"	30	444350,37	2244931,23
№ 32				
Кадастровый квартал:			56:23:1012003	
Кадастровый номер:			56:23:1012003:126	
Образуемый ЗУ:			:126/чзу5	
Площадь кв.м.:			493	
Правообладатель. Вид права:			Собственность ООО "Партнер"	
Разрешенное использование:			Для сельскохозяйственного производства	
Назначение (сооружение):			Площадка входа 30*30	
№ точки	Дирекционный	Расстояние,	Координаты	
(сквозной)	угол	м	Х	Y
13	277°37'21"	30,01	444378,94	2244918,48
17	187°34'59"	16,44	444349,20	2244922,46
208	97°35'4"	30	444347,03	2244906,16
209	7°33'45"	9,42	444376,77	2244902,20
210	7°37'57"	7	444378,01	2244911,54
13	277°37'21"	30,01	444378,94	2244918,48
№ 33				
Кадастровый квартал:			56:23:0000000	
Кадастровый номер:			56:23:0000000:5466	
Образуемый ЗУ:			:5466/чзу2	
Площадь кв.м.:			243	
Правообладатель. Вид права:			Собственность ООО "Партнер"	
Разрешенное использование:			Для сельскохозяйственного производства	
Назначение (сооружение):			Площадка выхода 30*30	
№ точки	Дирекционный	Расстояние,	Координаты	
(сквозной)	угол	м	Х	Y
95	8°58'21"	0,19	444181,75	2244956,66
211	7°35'7"	8,18	444181,78	2244956,85
212	277°35'4"	30	444182,86	2244964,96
213	187°32'30"	7,85	444153,12	2244968,92
96	98°35'22"	30	444152,09	2244961,14
95	8°58'21"	0,19	444181,75	2244956,66
№ 34				
Кадастровый квартал:			56:23:1012003	
Кадастровый номер:			56:23:1012003:127	
Образуемый ЗУ:			:127/чзу4	
Площадь кв.м.:			476	
Правообладатель. Вид права:			Земли неразграниченной государственной собственности, аренда Ивлиев А. И.	

Разрешенное использование:			Животноводство (код 1.7)	
Назначение (сооружение):			Площадка выхода 30*30	
№ точки	Дирекционный	Расстояние,	Координаты	
(сквозной)	угол	м	X	Y
94	278°35'11"	30,01	444180,96	2244950,70
97	187°35'41"	10,14	444151,29	2244955,18
214	187°37'7"	3,17	444149,95	2244945,13
215	187°30'4"	2,83	444149,53	2244941,99
216	97°35'13"	29,99	444149,16	2244939,18
217	7°36'56"	10,87	444178,89	2244935,22
218	7°37'7"	4,75	444180,33	2244945,99
94	278°35'11"	30,01	444180,96	2244950,70
№ 35				
Кадастровый квартал:			56:23:1012003	
Кадастровый номер:			56:23:1012003:126	
Образуемый ЗУ:			:126/чзуб	
Площадь кв.м.:			144	
Правообладатель. Вид права:			Собственность ООО "Партнер"	
Разрешенное использование:			Для сельскохозяйственного производства	
Назначение (сооружение):			Протектор	
№ точки	Дирекционный	Расстояние,	Координаты	
(сквозной)	угол	м	X	Y
219	260°55'24"	13,19	449468,08	2244375,30
182	171°9'58"	10,94	449455,06	2244373,22
181	81°10'28"	13,17	449456,74	2244362,41
220	351°15'57"	11	449469,75	2244364,43
219	260°55'24"	13,19	449468,08	2244375,30
221	173°43'22"	1,01	449465,76	2244367,39
222	83°5'20"	1	449465,87	2244366,39
223	353°39'35"	1	449466,86	2244366,51
224	263°39'35"	1	449466,75	2244367,50
221	173°43'22"	1,01	449465,76	2244367,39
№ 36				
Кадастровый квартал:			56:23:0208001	
Кадастровый номер:				
Образуемый ЗУ:			:ЗУ5	
Площадь кв.м.:			1	
Правообладатель. Вид права:			Земли неразграниченной государственной собственности	
Разрешенное использование:			для сельскохозяйственного производства	
Назначение (сооружение):			Контрольно-измерительный пункт	
№ точки	Дирекционный	Расстояние,	Координаты	
(сквозной)	угол	м	X	Y
225	169°1'40"	1	452164,59	2243065,04
226	79°1'40"	1	452164,78	2243064,06
227	349°1'40"	1	452165,76	2243064,25
228	259°1'40"	1	452165,57	2243065,23
225	169°1'40"	1	452164,59	2243065,04
№ 37				
Кадастровый квартал:			56:23:1012003	
Кадастровый номер:			56:23:1012003:126	
Образуемый ЗУ:			:126:ЗУ6	
Площадь кв.м.:			2405	
Правообладатель. Вид права:			Собственность ООО "Партнер"	
Разрешенное использование:			Для сельскохозяйственного производства	
Назначение (сооружение):			Скважина № 812	
№ точки	Дирекционный	Расстояние,	Координаты	
(сквозной)	угол	м	X	Y
174	357°0'37"	60,01	445331,97	2244529,87
173	266°59'49"	40,09	445328,84	2244589,80
229	177°0'35"	60	445288,81	2244587,70
230	87°0'41"	40,08	445291,94	2244527,78
174	357°0'37"	60,01	445331,97	2244529,87

№ 38				
Кадастровый квартал:			56:23:1012003	
Кадастровый номер:			56:23:1012003:126	
Образуемый ЗУ:			:126:ЗУ7	
Площадь кв.м.:			118	
Правообладатель. Вид права:			Собственность ООО "Партнер"	
Разрешенное использование:			Для сельскохозяйственного производства	
Назначение (сооружение):			Подстанция трансформаторная комплектная	
№ точки	Дирекционный	Расстояние,	Координаты	
(сквозной)	угол	м	X	Y
231	355°21'42"	11,01	445322,26	2244468,15
232	355°29'29"	2,8	445321,37	2244479,12
233	265°30'51"	8,57	445321,15	2244481,91
234	175°30'44"	13,8	445312,61	2244481,24
235	85°31'34"	5,26	445313,69	2244467,48
236	85°32'8"	3,34	445318,93	2244467,89
231	355°21'42"	11,01	445322,26	2244468,15
№ 39				
Кадастровый квартал:			56:23:1012003	
Кадастровый номер:			56:23:1012003:126	
Образуемый ЗУ:			:126:ЗУ8	
Площадь кв.м.:			1197	
Правообладатель. Вид права:			Собственность ООО "Партнер"	
Разрешенное использование:			Для сельскохозяйственного производства	
Назначение (сооружение):			Скважина 814	
№ точки	Дирекционный	Расстояние,	Координаты	
(сквозной)	угол	м	X	Y
12	357°0'35"	60	445372,12	2244531,97
11	267°0'41"	19,95	445368,99	2244591,89
237	177°0'35"	60	445349,07	2244590,85
238	87°0'41"	19,95	445352,20	2244530,93
12	357°0'35"	60	445372,12	2244531,97
№ 40				
Кадастровый квартал:			56:23:1012003	
Кадастровый номер:			56:23:1012003:126	
Образуемый ЗУ:			:126:ЗУ9	
Площадь кв.м.:			579	
Правообладатель. Вид права:			Собственность ООО "Партнер"	
Разрешенное использование:			Для сельскохозяйственного производства	
Назначение (сооружение):			Скважина № 815	
№ точки	Дирекционный	Расстояние,	Координаты	
(сквозной)	угол	м	X	Y
239	278°35'33"	15,6	445401,05	2244533,48
240	8°19'2"	58	445385,63	2244535,81
241	266°59'28"	15,24	445394,02	2244593,20
10	177°0'33"	59,99	445378,80	2244592,40
9	87°2'9"	19,15	445381,93	2244532,49
239	278°35'33"	15,6	445401,05	2244533,48
№ 41				
Кадастровый квартал:			56:23:1012003	
Кадастровый номер:			56:23:1012003:126	
Образуемый ЗУ:			:126/чзу7	
Площадь кв.м.:			47	
Правообладатель. Вид права:			Собственность ООО "Партнер"	
Разрешенное использование:			Для сельскохозяйственного производства	
Назначение (сооружение):			Обустройство подъездной дороги	
№ точки	Дирекционный	Расстояние,	Координаты	
(сквозной)	угол	м	X	Y
242	355°31'2"	5,76	445311,73	2244492,44
243	85°28'38"	16,99	445311,28	2244498,18
244	175°24'47"	3,5	445328,22	2244499,52
245	153°2'28"	2,6	445328,50	2244496,03
246	86°13'18"	1,06	445329,68	2244493,71

247	342°25'43"	1,26	445330,74	2244493,78
248	342°27'4"	1,23	445330,36	2244494,98
249	355°38'11"	4,99	445329,99	2244496,15
250	265°38'26"	2,24	445329,61	2244501,13
251	265°27'7"	7,95	445327,38	2244500,96
252	265°31'42"	6,03	445319,46	2244500,33
253	265°29'10"	3,81	445313,45	2244499,86
254	175°29'10"	7,24	445309,65	2244499,56
255	86°12'40"	1,51	445310,22	2244492,34
242	355°31'2"	5,76	445311,73	2244492,44
№ 42				
Кадастровый квартал:			56:23:1012003	
Кадастровый номер:			56:23:1012003:127	
Образуемый ЗУ:			:127/чзу5	
Площадь кв.м.:			698	
Правообладатель. Вид права:			Земли неразграниченной государственной собственности, аренда Ивлиев А. И.	
Разрешенное использование:			Животноводство (код 1.7)	
Назначение (сооружение):			Обустройство площадки СКЗ	
№ точки	Дирекционный	Расстояние,	Координаты	
(сквозной)	угол	м	X	Y
256	99°49'52"	25,53	444028,51	2244940,30
257	9°59'18"	21,85	444053,67	2244935,94
258	10°0'29"	6,04	444057,46	2244957,46
259	279°57'2"	6,94	444058,51	2244963,41
260	279°59'57"	18,6	444051,67	2244964,61
261	189°58'3"	27,96	444033,35	2244967,84
256	99°49'52"	25,53	444028,51	2244940,30
48	9°50'35"	9,65	444047,56	2244937,00
49	279°56'26"	0,98	444049,21	2244946,51
50	9°23'21"	1,29	444048,24	2244946,68
51	280°7'59"	2,39	444048,45	2244947,95
52	190°5'28"	2,4	444046,10	2244948,37
53	100°19'34"	2,4	444045,68	2244946,01
54	189°50'55"	8,54	444048,04	2244945,58
55	99°50'28"	0,99	444046,58	2244937,17
48	9°50'35"	9,65	444047,56	2244937,00
№ 43				
Кадастровый квартал:			56:23:1012003	
Кадастровый номер:				
Образуемый ЗУ:			:ЗУ15	
Площадь кв.м.:			7	
Правообладатель. Вид права:			Земли неразграниченной государственной собственности	
Разрешенное использование:			для сельскохозяйственного производства	
Назначение (сооружение):			Обустройство гребенки распределительной (ГР-1)	
№ точки	Дирекционный	Расстояние,	Координаты	
(сквозной)	угол	м	X	Y
262	93°32'22"	1,94	445650,52	2244637,67
263	304°35'56"	7,52	445652,46	2244637,55
23	214°48'14"	1	445646,27	2244641,82
22	124°38'22"	5,86	445645,70	2244641,00
262	93°32'22"	1,94	445650,52	2244637,67
№ 44				
Кадастровый квартал:			56:23:0208001	
Кадастровый номер:				
Образуемый ЗУ:			:ЗУ1	
Площадь кв.м.:			57	
Правообладатель. Вид права:			Земли неразграниченной государственной собственности	
Разрешенное использование:			для сельскохозяйственного производства	
Назначение (сооружение):			Узел приема ОУ	
№ точки	Дирекционный	Расстояние,	Координаты	
(сквозной)	угол	м	X	Y

264	348°52'15"	0,62	452165,73	2243083,45
265	348°59'54"	8,38	452165,61	2243084,06
266	259°0'41"	6,3	452164,01	2243092,29
267	169°3'7"	9	452157,83	2243091,09
268	79°1'43"	6,31	452159,54	2243082,25
264	348°52'15"	0,62	452165,73	2243083,45
№ 45				
Кадастровый квартал:			56:23:0208001	
Кадастровый номер:				
Образуемый ЗУ:			:ЗУ2	
Площадь кв.м.:			29	
Правообладатель. Вид права:			Земли неразграниченной государственной собственности	
Разрешенное использование:			для сельскохозяйственного производства	
Назначение (сооружение):			Емкость дренажная узла приема ОУ	
№ точки	Дирекционный	Расстояние,	Координаты	
(сквозной)	угол	м	X	Y
269	348°4'14"	1,45	452179,99	2243086,85
270	258°46'33"	2,62	452179,69	2243088,27
271	348°59'47"	3,67	452177,12	2243087,76
272	258°56'14"	5	452176,42	2243091,36
273	169°2'33"	5,1	452171,51	2243090,40
274	78°59'55"	7,65	452172,48	2243085,39
269	348°4'14"	1,45	452179,99	2243086,85
№ 46				
Кадастровый квартал:			56:23:1012003	
Кадастровый номер:			56:23:1012003:127	
Образуемый ЗУ:			:127:ЗУ4	
Площадь кв.м.:			9938	
Правообладатель. Вид права:			Земли неразграниченной государственной собственности, аренда Ивлиев А. И.	
Разрешенное использование:			Животноводство (код 1.7)	
Назначение (сооружение):			Скважины № 820, 821, 822, 823, 824, 825, 826	
№ точки	Дирекционный	Расстояние,	Координаты	
(сквозной)	угол	м	X	Y
275	9°55'12"	68,96	443969,67	2244828,46
276	280°4'50"	1,37	443981,55	2244896,39
277	280°2'39"	11,01	443980,20	2244896,63
278	280°0'25"	119,18	443969,36	2244898,55
279	280°0'7"	11	443851,99	2244919,26
280	280°1'49"	1,49	443841,16	2244921,17
281	190°0'46"	68,96	443839,69	2244921,43
282	100°0'38"	144,16	443827,70	2244853,52
275	9°55'12"	68,96	443969,67	2244828,46
№ 47				
Кадастровый квартал:			56:23:1012003	
Кадастровый номер:			56:23:1012003:127	
Образуемый ЗУ:			:127/чзу6	
Площадь кв.м.:			1	
Правообладатель. Вид права:			Земли неразграниченной государственной собственности, аренда Ивлиев А. И.	
Разрешенное использование:			Животноводство (код 1.7)	
Назначение (сооружение):			Линия воздушная ВЛ-6кВ	
№ точки	Дирекционный	Расстояние,	Координаты	
(сквозной)	угол	м	X	Y
283	10°22'33"	0,72	443958,11	2244980,99
284	268°12'18"	3,51	443958,24	2244981,70
285	100°3'58"	3,43	443954,73	2244981,59
283	10°22'33"	0,72	443958,11	2244980,99
№ 48				
Кадастровый квартал:			56:23:1012003	
Кадастровый номер:			56:23:1012003:126	
Образуемый ЗУ:			:126/чзу8	
Площадь кв.м.:			2399	

Правообладатель. Вид права:			Собственность ООО "Партнер"	
Разрешенное использование:			Для сельскохозяйственного производства	
Назначение (сооружение):			Площадка раскладки плетей	
№ точки (сквозной)	Дирекционный угол	Расстояние, м	Координаты X Y	
177	261°10'11"	100	449424,79	2244372,63
286	171°10'39"	23,99	449325,98	2244357,28
287	81°10'35"	100	449329,66	2244333,57
178	351°9'28"	24,01	449428,48	2244348,91
177	261°10'11"	100	449424,79	2244372,63
288	173°39'35"	1	449351,25	2244349,66
289	83°9'26"	1,01	449351,36	2244348,67
290	353°5'20"	1	449352,36	2244348,79
291	263°5'20"	1	449352,24	2244349,78
288	173°39'35"	1	449351,25	2244349,66
№ 49				
Кадастровый квартал:			56:23:0000000	
Кадастровый номер:			56:23:0000000:5131	
Образуемый ЗУ:			:5131/чзу1	
Площадь кв.м.:			306	
Правообладатель. Вид права:			Собственность Некрылов А.Г.	
Разрешенное использование:			Для сельскохозяйственного производства	
Назначение (сооружение):			Трубопровод нефтегазосборный от ГР-1 до точки врезки	
№ точки (сквозной)	Дирекционный угол	Расстояние, м	Координаты X Y	
292	262°34'49"	32,06	452188,03	2243030,13
293	169°10'48"	10,55	452156,24	2243025,99
294	79°10'41"	32,01	452158,22	2243015,63
295	349°7'55"	8,65	452189,66	2243021,64
292	262°34'49"	32,06	452188,03	2243030,13
5	169°1'40"	1	452171,75	2243027,59
6	79°1'40"	1	452171,94	2243026,61
7	349°1'40"	1	452172,92	2243026,80
8	259°1'40"	1	452172,73	2243027,78
5	169°1'40"	1	452171,75	2243027,59
№ 50				
Кадастровый квартал:			56:23:0000000	
Кадастровый номер:			56:23:0000000:5466	
Образуемый ЗУ:			:5466/чзу3	
Площадь кв.м.:			1239	
Правообладатель. Вид права:			Собственность ООО "Партнер"	
Разрешенное использование:			Для сельскохозяйственного производства	
Назначение (сооружение):			Трубопровод нефтегазосборный от ГР-1 до точки врезки	
№ точки (сквозной)	Дирекционный угол	Расстояние, м	Координаты X Y	
296	21°43'9"	32,35	451926,43	2243980,00
297	300°10'22"	16,77	451938,40	2244010,05
298	260°54'24"	50,56	451923,90	2244018,48
299	120°10'12"	60,67	451873,98	2244010,49
296	21°43'9"	32,35	451926,43	2243980,00
№ 51				
Кадастровый квартал:			56:23:0000000	
Кадастровый номер:			56:23:0000000:5452	
Образуемый ЗУ:			:5452/чзу1	
Площадь кв.м.:			60	
Правообладатель. Вид права:			Собственность ООО "Партнер"	
Разрешенное использование:			Для сельскохозяйственного производства	
Назначение (сооружение):			Трубопровод дренажный узла приема ОУ	
№ точки (сквозной)	Дирекционный угол	Расстояние, м	Координаты X Y	
300	82°38'20"	4,21	452142,98	2243091,60

301	26°32'26"	10,45	452147,16	2243092,14
302	258°27'43"	9,85	452151,83	2243101,49
303	258°4'14"	0,73	452142,18	2243099,52
304	169°0'9"	7,92	452141,47	2243099,37
300	82°38'20"	4,21	452142,98	2243091,60
№ 52				
Кадастровый квартал:			56:23:1012001	
Кадастровый номер:			56:23:1012001:51	
Образуемый ЗУ:			:51/чзу2	
Площадь кв.м.:			1554	
Правообладатель. Вид права:			Земли неразграниченной государственной собственности, аренда Канакова И. В.	
Разрешенное использование:			Для ведения сельскохозяйственного производства	
Назначение (сооружение):			Трубопровод нефтегазосборный от ГР-1 до точки врезки	
№ точки	Дирекционный	Расстояние,	Координаты	
(сквозной)	угол	м	X	Y
305	85°43'6"	16,88	452111,52	2243337,51
306	20°51'19"	83,34	452128,35	2243338,77
151	324°12'48"	4,55	452158,02	2243416,65
154	294°18'55"	11,05	452155,36	2243420,34
307	204°10'10"	84,95	452145,29	2243424,89
308	174°9'47"	9,93	452110,51	2243347,39
305	85°43'6"	16,88	452111,52	2243337,51
135	8°2'57"	1	452128,30	2243344,03
136	278°2'57"	1	452128,44	2243345,02
137	188°2'57"	1	452127,45	2243345,16
138	98°2'57"	1	452127,31	2243344,17
135	8°2'57"	1	452128,30	2243344,03
№ 53				
Кадастровый квартал:			56:23:0000000	
Кадастровый номер:			56:23:0000000:5452	
Образуемый ЗУ:			:5452/чзу2	
Площадь кв.м.:			129	
Правообладатель. Вид права:			Собственность ООО "Партнер"	
Разрешенное использование:			Для сельскохозяйственного производства	
Назначение (сооружение):			Обустройство АГЗУ-1, гребенки распределительной (ГР-1)	
№ точки	Дирекционный	Расстояние,	Координаты	
(сквозной)	угол	м	X	Y
309	93°28'12"	9,75	445633,19	2244643,89
19	34°21'34"	1,19	445642,92	2244643,30
204	304°39'23"	2,8	445643,59	2244644,28
203	34°34'27"	3,59	445641,29	2244645,87
202	124°37'59"	6,4	445643,33	2244648,83
201	214°40'2"	2,6	445648,60	2244645,19
18	93°30'2"	12,28	445647,12	2244643,05
157	304°37'0"	12,01	445659,38	2244642,30
310	304°36'6"	10,46	445649,50	2244649,12
311	214°34'49"	13,57	445640,89	2244655,06
309	93°28'12"	9,75	445633,19	2244643,89
№ 54				
Кадастровый квартал:			56:23:1012003	
Кадастровый номер:			56:23:1012003:126	
Образуемый ЗУ:			:126:ЗУ10	
Площадь кв.м.:			16	
Правообладатель. Вид права:			Собственность ООО "Партнер"	
Разрешенное использование:			Для сельскохозяйственного производства	
Назначение (сооружение):			Обустройство гребенки распределительной (ГР-1)	
№ точки	Дирекционный	Расстояние,	Координаты	
(сквозной)	угол	м	X	Y
312	4°38'3"	11,39	445654,83	2244623,93
313	304°36'16"	4	445655,75	2244635,28
263	273°32'22"	1,94	445652,46	2244637,55

262	124°33'60"	5,08	445650,52	2244637,67
314	184°34'49"	10,89	445654,70	2244634,79
315	90°0'0"	1	445653,83	2244623,93
312	4°38'3"	11,39	445654,83	2244623,93
№ 55				
Кадастровый квартал:			56:23:1012003	
Кадастровый номер:			56:23:1012003:126	
Образуемый ЗУ:			:126:ЗУ11	
Площадь кв.м.:			3142	
Правообладатель. Вид права:			Собственность ООО "Партнер"	
Разрешенное использование:			Для сельскохозяйственного производства	
Назначение (сооружение):			Подъездная дорога к АГЗУ-1, ГР-1, скважинам № 812, 813, 814, 815, 816	
№ точки	Дирекционный	Расстояние,	Координаты	
(сквозной)	угол	м	X	Y
316	336°42'50"	1,72	445593,47	2244452,35
317	246°42'32"	6,5	445592,79	2244453,93
318	156°45'1"	1,47	445586,82	2244451,36
319	156°45'28"	184,63	445587,40	2244450,01
320	161°59'1"	238,48	445660,26	2244280,36
321	166°47'25"	12,78	445734,02	2244053,57
322	176°19'13"	12,78	445736,94	2244041,13
323	181°5'36"	31,97	445737,76	2244028,38
324	90°52'53"	6,5	445737,15	2243996,42
325	1°5'39"	31,95	445743,65	2243996,32
326	356°18'55"	13,85	445744,26	2244028,26
327	346°46'34"	13,86	445743,37	2244042,08
328	341°59'7"	238,8	445740,20	2244055,57
329	336°45'25"	184,68	445666,35	2244282,66
316	336°42'50"	1,72	445593,47	2244452,35
№ 56				
Кадастровый квартал:			56:23:1012003	
Кадастровый номер:			56:23:1012003:126	
Образуемый ЗУ:			:126:ЗУ12	
Площадь кв.м.:			625	
Правообладатель. Вид права:			Собственность ООО "Партнер"	
Разрешенное использование:			Для сельскохозяйственного производства	
Назначение (сооружение):			Скважина № 813	
№ точки	Дирекционный	Расстояние,	Координаты	
(сквозной)	угол	м	X	Y
238	357°0'35"	60	445352,20	2244530,93
237	267°3'45"	7,61	445349,07	2244590,85
330	266°56'1"	2,8	445341,47	2244590,46
171	177°0'35"	60	445338,67	2244590,31
170	87°1'40"	10,41	445341,80	2244530,39
238	357°0'35"	60	445352,20	2244530,93
№ 57				
Кадастровый квартал:			56:23:1012003	
Кадастровый номер:				
Образуемый ЗУ:			:ЗУ16	
Площадь кв.м.:			121	
Правообладатель. Вид права:			Земли неразграниченной государственной собственности	
Разрешенное использование:			для сельскохозяйственного производства	
Назначение (сооружение):			Протектор	
№ точки	Дирекционный	Расстояние,	Координаты	
(сквозной)	угол	м	X	Y
15	278°34'56"	15,41	444350,37	2244931,23
331	188°41'25"	7,81	444335,13	2244933,53
332	99°1'14"	15,56	444333,95	2244925,81
16	7°36'32"	7,93	444349,32	2244923,37
15	278°34'56"	15,41	444350,37	2244931,23
333				
333	9°50'28"	0,99	444338,61	2244931,49

334	280°24'28"	1	444338,78	2244932,47
335	190°24'28"	1	444337,80	2244932,65
336	100°18'17"	1,01	444337,62	2244931,67
333	9°50'28"	0,99	444338,61	2244931,49
№ 58				
Кадастровый квартал:			56:23:1012003	
Кадастровый номер:				
Образуемый ЗУ:			:ЗУ17	
Площадь кв.м.:			976	
Правообладатель. Вид права:			Земли неразграниченной государственной собственности	
Разрешенное использование:			для сельскохозяйственного производства	
Назначение (сооружение):			Трубопровод выкидной от скважины № 812, 813, 814, 815, 816, 817 в параллельном следовании	
№ точки	Дирекционный	Расстояние,	Координаты	
(сквозной)	угол	м	X	Y
337	45°0'0"	0,03	445629,76	2244638,92
338	274°37'40"	258,79	445629,78	2244638,94
160	273°29'2"	55,29	445371,83	2244659,82
162	184°32'53"	5,3	445316,64	2244663,18
339	93°27'51"	314,11	445316,22	2244657,90
337	45°0'0"	0,03	445629,76	2244638,92
340	225°48'25"	1	445387,26	2244655,72
341	135°0'0"	1	445386,54	2244655,02
342	45°24'23"	1	445387,25	2244654,31
343	315°24'23"	1	445387,96	2244655,01
340	225°48'25"	1	445387,26	2244655,72
№ 59				
Кадастровый квартал:			56:23:0000000	
Кадастровый номер:			56:23:0000000:5466	
Образуемый ЗУ:			:5466/чзу4	
Площадь кв.м.:			272	
Правообладатель. Вид права:			Собственность ООО "Партнер"	
Разрешенное использование:			Для сельскохозяйственного производства	
Назначение (сооружение):			Обустройство КТП скважин № 820, 821, 822, 823, 824, 825, 826	
№ точки	Дирекционный	Расстояние,	Координаты	
(сквозной)	угол	м	X	Y
344	88°13'15"	9,98	443873,18	2244985,02
345	9°39'23"	3,4	443883,16	2244985,33
346	99°30'34"	2	443883,73	2244988,68
347	189°35'16"	3	443885,70	2244988,35
348	88°11'1"	40,7	443885,20	2244985,39
349	279°58'30"	2,02	443925,88	2244986,68
350	280°0'14"	8	443923,89	2244987,03
351	279°59'49"	26,79	443916,01	2244988,42
352	280°0'14"	8	443889,63	2244993,07
353	280°0'11"	6,79	443881,75	2244994,46
354	190°2'20"	10,79	443875,06	2244995,64
344	88°13'15"	9,98	443873,18	2244985,02
№ 60				
Кадастровый квартал:			56:23:0000000	
Кадастровый номер:			56:23:0000000:5452	
Образуемый ЗУ:			:5452/чзу3	
Площадь кв.м.:			11944	
Правообладатель. Вид права:			Собственность ООО "Партнер"	
Разрешенное использование:			Для сельскохозяйственного производства	
Назначение (сооружение):			Трубопровод нефтегазосборный от АГЗУ-2 до ГР-1	
№ точки	Дирекционный	Расстояние,	Координаты	
(сквозной)	угол	м	X	Y
355	184°23'7"	29,56	445248,13	2244701,70
356	175°24'21"	2,25	445245,87	2244672,23
357	94°37'7"	70,91	445246,05	2244669,99

Основная часть проекта межевания территории

161	94°37'40"	55,28	445316,73	2244664,28
160	93°29'16"	261,85	445371,83	2244659,82
309	34°34'49"	13,57	445633,19	2244643,89
311	124°36'6"	10,46	445640,89	2244655,06
310	34°36'6"	10,46	445649,50	2244649,12
358	299°53'48"	26,24	445655,44	2244657,73
359	274°35'33"	385,8	445632,69	2244670,81
355	184°23'7"	29,56	445248,13	2244701,70
360	32°14'60"	0,99	445328,91	2244674,02
361	302°44'7"	1	445329,44	2244674,86
362	211°56'41"	1	445328,60	2244675,40
363	122°14'60"	0,99	445328,07	2244674,55
360	32°14'60"	0,99	445328,91	2244674,02
364	123°31'50"	1	445624,34	2244646,13
365	34°0'27"	1	445625,17	2244645,58
366	303°41'24"	1,01	445625,73	2244646,41
367	213°12'55"	1	445624,89	2244646,97
364	123°31'50"	1	445624,34	2244646,13
368	51°4'21"	1	445367,96	2244666,06
369	320°16'4"	1	445368,74	2244666,69
370	230°42'38"	0,99	445368,10	2244667,46
371	140°42'38"	0,99	445367,33	2244666,83
368	51°4'21"	1	445367,96	2244666,06
372	3°26'1"	1	445615,09	2244645,70
373	273°26'1"	1	445615,15	2244646,70
374	183°26'1"	1	445614,15	2244646,76
375	93°26'1"	1	445614,09	2244645,76
372	3°26'1"	1	445615,09	2244645,70
376	45°0'0"	0,99	445377,36	2244660,12
377	315°24'23"	1	445378,06	2244660,82
378	225°24'23"	1	445377,36	2244661,53
379	135°0'0"	1	445376,65	2244660,83
376	45°0'0"	0,99	445377,36	2244660,12
380	117°5'1"	0,99	445626,65	2244650,91
381	27°19'56"	1	445627,53	2244650,46
382	296°49'19"	1	445627,99	2244651,35
383	206°49'19"	1	445627,10	2244651,80
380	117°5'1"	0,99	445626,65	2244650,91
384	0°0'0"	0,99	445615,39	2244655,71
385	270°0'0"	1	445615,39	2244656,70
386	180°0'0"	0,99	445614,39	2244656,70
387	90°0'0"	1	445614,39	2244655,71
384	0°0'0"	0,99	445615,39	2244655,71
388	0°0'0"	1	445615,37	2244650,68
389	270°0'0"	1	445615,37	2244651,68
390	180°0'0"	1	445614,37	2244651,68
391	90°0'0"	1	445614,37	2244650,68
388	0°0'0"	1	445615,37	2244650,68
392	206°49'19"	1	445631,64	2244656,43
393	117°4'19"	1,01	445631,19	2244655,54
394	26°33'54"	1,01	445632,09	2244655,08
395	296°33'54"	1,01	445632,54	2244655,98
392	206°49'19"	1	445631,64	2244656,43

№ 61

Кадастровый квартал:			56:23:0000000	
Кадастровый номер:			56:23:0000000:4980	
Образуемый ЗУ:			:4980/чзу1	
Площадь кв.м.:			1142	
Правообладатель. Вид права:			Собственность Дергач И.М., аренда ООО "Партнер"	
Разрешенное использование:			Для сельскохозяйственного производства	
Назначение (сооружение):			Трубопровод нефтегазосборный от ГР-1 до точки врезки	
№ точки (сквозной)	Дирекционный угол	Расстояние, м	Координаты	
			Х	У
396	354°9'56"	8,76	452144,10	2243333,39
397	24°10'18"	64,25	452143,21	2243342,10
398	324°10'27"	19,65	452169,52	2243400,72
151	200°51'19"	83,34	452158,02	2243416,65
306	108°51'34"	16,64	452128,35	2243338,77
396	354°9'56"	8,76	452144,10	2243333,39
№ 62				
Кадастровый квартал:			56:23:1012003	
Кадастровый номер:			56:23:1012003:126	
Образуемый ЗУ:			:126/чзу9	
Площадь кв.м.:			17405	
Правообладатель. Вид права:			Собственность ООО "Партнер"	
Разрешенное использование:			Для сельскохозяйственного производства	
Назначение (сооружение):			Трубопровод нефтегазосборный от АГЗУ-2 до ГР-1	
№ точки (сквозной)	Дирекционный угол	Расстояние, м	Координаты	
			Х	У
399	286°14'29"	6,11	445188,81	2244674,63
400	307°46'12"	204,07	445182,94	2244676,34
401	214°50'15"	14,27	445021,63	2244801,33
402	304°35'40"	60,45	445013,48	2244789,62
403	275°0'57"	56,62	444963,72	2244823,94
404	280°18'17"	52,99	444907,32	2244828,89
405	283°59'41"	116,82	444855,18	2244838,37
406	278°45'8"	165,94	444741,83	2244866,62
407	277°37'15"	200,65	444577,82	2244891,87
13	187°37'57"	7	444378,94	2244918,48
210	97°48'57"	115,52	444378,01	2244911,54
408	103°59'54"	366,77	444492,46	2244895,83
409	100°17'24"	55,65	444848,34	2244807,11
410	95°5'35"	49,68	444903,09	2244797,17
411	124°27'4"	83,74	444952,57	2244792,76
412	34°55'26"	33,1	445021,62	2244745,39
413	124°34'50"	171,49	445040,57	2244772,53
414	94°37'21"	7,07	445181,76	2244675,20
399	286°14'29"	6,11	445188,81	2244674,63
415	12°39'9"	1	444882,43	2244816,32
416	282°46'43"	0,99	444882,65	2244817,30
417	193°20'21"	1	444881,68	2244817,52
418	103°12'29"	1,01	444881,45	2244816,55
415	12°39'9"	1	444882,43	2244816,32
419	172°31'9"	1	445016,88	2244768,79
420	82°35'35"	1,01	445017,01	2244767,80
421	351°57'3"	1	445018,01	2244767,93
422	262°31'9"	1	445017,87	2244768,92
419	172°31'9"	1	445016,88	2244768,79
423	202°13'30"	1	444958,10	2244809,95
424	111°41'42"	1	444957,72	2244809,02
425	21°54'31"	0,99	444958,65	2244808,65
426	292°26'34"	1	444959,02	2244809,57
423	202°13'30"	1	444958,10	2244809,95

427	34°28'45"	1,01	445030,80	2244785,68
428	304°0'27"	1	445031,37	2244786,51
429	214°19'49"	0,99	445030,54	2244787,07
430	124°48'14"	1	445029,98	2244786,25
427	34°28'45"	1,01	445030,80	2244785,68
431	214°19'49"	0,99	444977,83	2244796,59
432	124°28'45"	1,01	444977,27	2244795,77
433	34°0'27"	1	444978,10	2244795,20
434	304°0'27"	1	444978,66	2244796,03
431	214°19'49"	0,99	444977,83	2244796,59
435	124°19'49"	0,99	445029,78	2244787,69
436	34°0'27"	1	445030,60	2244787,13
437	304°19'49"	0,99	445031,16	2244787,96
438	214°0'27"	1	445030,34	2244788,52
435	124°19'49"	0,99	445029,78	2244787,69
№ 63				
Кадастровый квартал:			56:23:1012003	
Кадастровый номер:			56:23:1012003:126	
Образуемый ЗУ:			:126/чзу10	
Площадь кв.м.:			5739	
Правообладатель. Вид права:			Собственность ООО "Партнер"	
Разрешенное использование:			Для сельскохозяйственного производства	
Назначение (сооружение):			Обустройство скважин № 812, 813, 814, 815, 816, 817	
№ точки (сквозной)	Дирекционный угол	Расстояние, м	Координаты X Y	
439	176°49'13"	0,72	445338,97	2244599,31
440	86°56'50"	0,75	445339,01	2244598,59
441	168°10'43"	8,35	445339,76	2244598,63
330	87°3'45"	7,61	445341,47	2244590,46
237	87°0'41"	19,95	445349,07	2244590,85
11	87°1'26"	9,82	445368,99	2244591,89
10	86°59'28"	15,24	445378,80	2244592,40
241	188°19'2"	58	445394,02	2244593,20
240	98°35'33"	15,6	445385,63	2244535,81
239	267°2'9"	19,15	445401,05	2244533,48
9	266°57'57"	9,82	445381,93	2244532,49
12	267°0'41"	19,95	445372,12	2244531,97
238	267°1'40"	10,41	445352,20	2244530,93
170	266°58'19"	9,84	445341,80	2244530,39
174	267°0'41"	40,08	445331,97	2244529,87
230	357°0'35"	60	445291,94	2244527,78
229	86°59'49"	40,09	445288,81	2244587,70
173	87°14'51"	2,08	445328,84	2244589,80
172	5°50'25"	8,35	445330,92	2244589,90
442	86°56'50"	0,75	445331,77	2244598,21
443	357°30'38"	0,69	445332,52	2244598,25
444	266°45'2"	20,11	445332,49	2244598,94
445	266°45'20"	32,51	445312,41	2244597,80
446	176°43'56"	76,31	445279,95	2244595,96
447	180°0'0"	0,01	445284,30	2244519,77
447	86°39'43"	29,54	445284,30	2244519,76
449	86°45'44"	6,02	445313,79	2244521,48
450	86°39'58"	24,76	445319,80	2244521,82
451	86°40'33"	7,93	445344,52	2244523,26
452	86°40'12"	15,67	445352,44	2244523,72
453	86°37'24"	6,62	445368,08	2244524,63
454	86°49'13"	2,7	445374,69	2244525,02
455	86°40'31"	22,59	445377,39	2244525,17
456	86°39'39"	6,18	445399,94	2244526,48
457	86°43'16"	1,92	445406,11	2244526,84
458	86°28'43"	2,6	445408,03	2244526,95

459	86°41'9"	28,37	445410,63	2244527,11
460	356°44'7"	16,86	445438,95	2244528,75
461	356°44'23"	59,26	445437,99	2244545,58
462	266°46'29"	9,06	445434,62	2244604,74
463	266°44'54"	86,74	445425,57	2244604,23
439	176°49'13"	0,72	445338,97	2244599,31
464	323°55'50"	1	445423,69	2244534,94
465	233°7'48"	1	445423,10	2244535,75
466	143°28'16"	1,01	445422,30	2244535,15
467	52°47'1"	0,99	445422,90	2244534,34
464	323°55'50"	1	445423,69	2244534,94
№ 64				
Кадастровый квартал:			56:23:1012003	
Кадастровый номер:			56:23:1012003:127	
Образуемый ЗУ:			:127/чзу7	
Площадь кв.м.:			3700	
Правообладатель. Вид права:			Земли неразграниченной государственной собственности, аренда Ивлиев А. И.	
Разрешенное использование:			Животноводство (код 1.7)	
Назначение (сооружение):			Площадка для анодного заземления 50*80	
№ точки	Дирекционный	Расстояние,	Координаты	
(сквозной)	угол	м	X	Y
468	279°11'56"	21,46	444040,76	2244771,72
87	279°7'55"	5,99	444019,58	2244775,15
86	279°10'57"	22,56	444013,67	2244776,10
469	189°10'13"	80	443991,40	2244779,70
470	99°10'20"	50	443978,65	2244700,72
471	9°10'17"	79,99	444028,01	2244692,75
468	279°11'56"	21,46	444040,76	2244771,72
472	9°15'52"	10	444017,28	2244750,02
473	279°15'52"	10	444018,89	2244759,89
474	189°15'52"	10	444009,02	2244761,50
475	99°15'52"	10	444007,41	2244751,63
472	9°15'52"	10	444017,28	2244750,02
476	9°15'52"	10	444010,31	2244710,69
477	279°15'52"	10	444011,92	2244720,56
478	189°15'52"	10	444002,05	2244722,17
479	99°15'52"	10	444000,44	2244712,30
476	9°15'52"	10	444010,31	2244710,69
480	9°19'16"	10	444013,79	2244730,36
481	279°15'52"	10	444015,41	2244740,23
482	189°19'16"	10	444005,54	2244741,84
483	99°15'52"	10	444003,92	2244731,97
480	9°19'16"	10	444013,79	2244730,36
№ 65				
Кадастровый квартал:			56:23:1012003	
Кадастровый номер:			56:23:1012003:126	
Образуемый ЗУ:			:126/чзу11	
Площадь кв.м.:			2361	
Правообладатель. Вид права:			Собственность ООО "Партнер"	
Разрешенное использование:			Для сельскохозяйственного производства	
Назначение (сооружение):			Трубопровод выкидной от скважины № 811	
№ точки	Дирекционный	Расстояние,	Координаты	
(сквозной)	угол	м	X	Y
484	72°0'43"	27,98	445578,44	2244514,29
485	347°36'17"	12,11	445605,05	2244522,93
486	77°39'19"	15,53	445602,45	2244534,76
487	30°7'28"	29,97	445617,62	2244538,08
488	8°10'17"	33,35	445632,66	2244564,00

Основная часть проекта межевания территории

489	0°0'0"	4,54	445637,40	2244597,01
490	275°0'49"	17,51	445637,40	2244601,55
491	5°2'38"	11,37	445619,96	2244603,08
492	251°50'34"	1,96	445620,96	2244614,41
493	134°31'7"	0,84	445619,10	2244613,80
494	224°35'37"	1	445619,70	2244613,21
495	314°35'37"	1	445619,00	2244612,50
496	44°30'37"	0,83	445618,29	2244613,20
497	274°38'8"	2,6	445618,87	2244613,79
498	180°6'46"	30,52	445616,28	2244614,00
499	210°7'33"	45,51	445616,22	2244583,48
62	210°7'19"	12,25	445593,38	2244544,12
71	270°7'27"	27,69	445587,23	2244533,52
70	169°35'2"	4,15	445559,54	2244533,58
500	156°43'18"	9,44	445560,29	2244529,50
501	144°46'36"	4,87	445564,02	2244520,83
502	118°27'40"	5,81	445566,83	2244516,85
503	88°8'58"	6,5	445571,94	2244514,08
484	72°0'43"	27,98	445578,44	2244514,29
504	192°39'9"	1	445618,82	2244583,32
505	102°46'43"	0,99	445618,60	2244582,34
506	13°20'21"	1	445619,57	2244582,12
507	283°12'29"	1,01	445619,80	2244583,09
504	192°39'9"	1	445618,82	2244583,32
508	224°35'37"	1	445594,83	2244521,51
509	134°11'35"	1	445594,13	2244520,80
510	44°11'35"	1	445594,85	2244520,10
511	313°46'52"	1	445595,55	2244520,82
508	224°35'37"	1	445594,83	2244521,51
512	201°41'42"	1	445623,86	2244581,87
513	111°41'42"	1	445623,49	2244580,94
514	21°41'42"	1	445624,42	2244580,57
515	291°41'42"	1	445624,79	2244581,50
512	201°41'42"	1	445623,86	2244581,87
516	182°53'29"	0,99	445564,78	2244522,08
517	92°51'45"	1	445564,73	2244521,09
518	2°51'45"	1	445565,73	2244521,04
519	272°17'26"	1	445565,78	2244522,04
516	182°53'29"	0,99	445564,78	2244522,08
520	201°54'31"	0,99	445628,84	2244580,52
521	112°13'30"	1	445628,47	2244579,60
522	21°41'42"	1	445629,40	2244579,22
523	291°41'42"	1	445629,77	2244580,15
520	201°54'31"	0,99	445628,84	2244580,52
524	224°35'37"	1	445591,96	2244526,52
525	134°35'37"	1	445591,26	2244525,81
526	44°35'37"	1	445591,97	2244525,11
527	314°35'37"	1	445592,67	2244525,82
524	224°35'37"	1	445591,96	2244526,52
528	213°2'53"	0,99	445610,55	2244570,64
529	123°12'55"	1	445610,01	2244569,81
530	32°44'7"	1	445610,85	2244569,26
531	302°44'7"	1	445611,39	2244570,10
528	213°2'53"	0,99	445610,55	2244570,64
532	182°51'45"	1	445562,79	2244527,10

533	92°17'26"	1	445562,74	2244526,10
534	2°53'29"	0,99	445563,74	2244526,06
535	272°51'45"	1	445563,79	2244527,05
532	182°51'45"	1	445562,79	2244527,10
536	209°23'20"	1	445609,98	2244559,63
537	119°23'20"	1	445609,49	2244558,76
538	29°23'20"	1	445610,36	2244558,27
539	299°23'20"	1	445610,85	2244559,14
536	209°23'20"	1	445609,98	2244559,63
540	213°12'55"	1	445608,83	2244545,81
541	122°44'7"	1	445608,28	2244544,97
542	33°12'55"	1	445609,12	2244544,43
543	302°44'7"	1	445609,67	2244545,27
540	213°12'55"	1	445608,83	2244545,81
544	224°35'37"	1	445603,35	2244556,11
545	134°35'37"	1	445602,65	2244555,40
546	44°35'37"	1	445603,36	2244554,70
547	314°35'37"	1	445604,06	2244555,41
544	224°35'37"	1	445603,35	2244556,11
548	212°44'7"	1	445608,41	2244547,07
549	122°44'7"	1	445607,87	2244546,23
550	32°44'7"	1	445608,71	2244545,69
551	302°44'7"	1	445609,25	2244546,53
548	212°44'7"	1	445608,41	2244547,07
552	212°44'7"	1	445609,47	2244548,77
553	122°44'7"	1	445608,93	2244547,93
554	32°44'7"	1	445609,77	2244547,39
555	302°44'7"	1	445610,31	2244548,23
552	212°44'7"	1	445609,47	2244548,77
556	210°40'8"	1	445603,01	2244547,67
557	120°22'45"	1,01	445602,50	2244546,81
558	30°10'25"	0,99	445603,37	2244546,30
559	300°40'8"	1	445603,87	2244547,16
556	210°40'8"	1	445603,01	2244547,67
№ 66				
Кадастровый квартал:			56:23:1012003	
Кадастровый номер:			56:23:1012003:126	
Образуемый ЗУ:			:126/чзу12	
Площадь кв.м.:			3700	
Правообладатель. Вид права:			Собственность ООО "Партнер"	
Разрешенное использование:			Для сельскохозяйственного производства	
Назначение (сооружение):			Площадка для анодного заземления 50*80	
№ точки (сквозной)	Дирекционный угол	Расстояние, м	Координаты X Y	
560	250°55'34"	21,27	445685,58	2244379,76
73	250°55'51"	6	445665,48	2244372,81
72	250°55'39"	22,74	445659,81	2244370,85
561	160°55'43"	80	445638,32	2244363,42
562	70°55'25"	50	445664,46	2244287,81
563	340°56'7"	80	445711,71	2244304,15
560	250°55'34"	21,27	445685,58	2244379,76
564	341°2'23"	10	445675,16	2244349,53
565	251°1'16"	9,99	445671,91	2244358,99
566	161°2'23"	10	445662,46	2244355,74
567	71°1'16"	9,99	445665,71	2244346,28
564	341°2'23"	10	445675,16	2244349,53

568	341°2'23"	10	445687,63	2244311,58
569	251°1'16"	9,99	445684,38	2244321,04
570	161°5'38"	10	445674,93	2244317,79
571	71°2'23"	10	445678,17	2244308,33
568	341°2'23"	10	445687,63	2244311,58
572	341°2'23"	10	445681,40	2244330,56
573	251°2'23"	10	445678,15	2244340,02
574	161°2'23"	10	445668,69	2244336,77
575	71°2'23"	10	445671,94	2244327,31
572	341°2'23"	10	445681,40	2244330,56
№ 67				
Кадастровый квартал:			56:23:0000000	
Кадастровый номер:			56:23:0000000:5466	
Образуемый ЗУ:			:5466/чзу5	
Площадь кв.м.:			699	
Правообладатель. Вид права:			Собственность ООО "Партнер"	
Разрешенное использование:			Для сельскохозяйственного производства	
Назначение (сооружение):			Площадка раскладки плетей	
№ точки	Дирекционный	Расстояние,	Координаты	
(сквозной)	угол	м	X	Y
576	98°34'24"	100,02	444053,19	2244976,05
96	7°32'30"	7,85	444152,09	2244961,14
213	277°35'26"	95,54	444153,12	2244968,92
577	277°36'11"	4,46	444058,42	2244981,54
578	187°35'18"	6,13	444054,00	2244982,13
576	98°34'24"	100,02	444053,19	2244976,05
№ 68				
Кадастровый квартал:			56:23:1012003	
Кадастровый номер:			56:23:1012003:126	
Образуемый ЗУ:			:126/чзу13	
Площадь кв.м.:			3062	
Правообладатель. Вид права:			Собственность ООО "Партнер"	
Разрешенное использование:			Для сельскохозяйственного производства	
Назначение (сооружение):			Трубопровод выкидной от скважины № 81	
№ точки	Дирекционный	Расстояние,	Координаты	
(сквозной)	угол	м	X	Y
63	90°8'15"	41,66	445551,72	2244544,22
62	30°7'33"	45,51	445593,38	2244544,12
499	0°6'46"	30,52	445616,22	2244583,48
498	274°34'26"	10,03	445616,28	2244614,00
579	180°7'12"	28,62	445606,28	2244614,80
580	210°7'34"	20,88	445606,22	2244586,18
581	270°7'34"	104,48	445595,74	2244568,12
582	180°8'29"	20,25	445491,26	2244568,35
583	99°13'40"	23,7	445491,21	2244548,10
584	90°7'30"	36,64	445514,60	2244544,30
585	90°0'0"	0,48	445551,24	2244544,22
63	90°8'15"	41,66	445551,72	2244544,22
586	182°53'29"	0,99	445561,25	2244556,68
587	92°51'45"	1	445561,20	2244555,69
588	2°51'45"	1	445562,20	2244555,64
589	272°17'26"	1	445562,25	2244556,64
586	182°53'29"	0,99	445561,25	2244556,68
590	224°35'37"	1	445503,94	2244556,33
591	134°35'37"	1	445503,24	2244555,62
592	44°35'37"	1	445503,95	2244554,92
593	314°35'37"	1	445504,65	2244555,63
590	224°35'37"	1	445503,94	2244556,33
№ 69				

Кадастровый квартал:			56:23:0000000	
Кадастровый номер:			56:23:0000000:775	
Образуемый ЗУ:			:775/чзУ7	
Площадь кв.м.:			180	
Правообладатель. Вид права:			Собственность ООО "Партнер"	
Разрешенное использование:			для сельскохозяйственного производства	
Назначение (сооружение):			Обустройство площадки узла приема ОУ	
№ точки (сквозной)	Дирекционный угол	Расстояние, м	Координаты	
			X	Y
594	78°14'39"	31,76	452152,87	2243091,53
595	349°28'30"	5,58	452183,96	2243098,00
596	259°19'51"	28,41	452182,94	2243103,49
597	206°42'16"	5,52	452155,02	2243098,23
598	169°26'20"	1,8	452152,54	2243093,30
594	78°14'39"	31,76	452152,87	2243091,53
№ 70				
Кадастровый квартал:			56:23:1012003	
Кадастровый номер:			56:23:1012003:126	
Образуемый ЗУ:			:126:ЗУ13	
Площадь кв.м.:			1938	
Правообладатель. Вид права:			Собственность ООО "Партнер"	
Разрешенное использование:			Для сельскохозяйственного производства	
Назначение (сооружение):			Подъездная дорога к площадке АГЗУ-1	
№ точки (сквозной)	Дирекционный угол	Расстояние, м	Координаты	
			X	Y
599	255°40'38"	0,49	445587,51	2244466,35
600	346°43'36"	2	445587,04	2244466,23
601	76°45'34"	0,7	445586,58	2244468,18
602	17°41'27"	1,22	445587,26	2244468,34
603	38°20'44"	1,71	445587,63	2244469,50
604	68°22'36"	2,39	445588,69	2244470,84
605	85°41'55"	5,87	445590,91	2244471,72
606	355°44'3"	12,23	445596,76	2244472,16
607	355°47'9"	4,76	445595,85	2244484,36
608	265°43'11"	14,47	445595,50	2244489,11
609	301°11'46"	4,65	445581,07	2244488,03
610	336°49'37"	2,95	445577,09	2244490,44
611	350°24'9"	5,58	445575,93	2244493,15
612	20°42'22"	6,7	445575,00	2244498,65
613	54°2'51"	6,74	445577,37	2244504,92
614	71°59'45"	2,1	445582,83	2244508,88
615	72°0'41"	22,73	445584,83	2244509,53
616	72°0'33"	22,44	445606,45	2244516,55
617	67°29'37"	2,72	445627,79	2244523,48
618	57°36'31"	6,61	445630,30	2244524,52
619	42°26'35"	5,23	445635,88	2244528,06
620	27°12'6"	2,01	445639,41	2244531,92
621	26°51'12"	5,34	445640,33	2244533,71
622	8°57'52"	7,19	445642,74	2244538,47
623	0°2'32"	54,37	445643,86	2244545,57
624	26°33'54"	1,12	445643,90	2244599,94
625	26°27'54"	5,12	445644,40	2244600,94
626	71°31'28"	4,45	445646,68	2244605,52
627	90°0'0"	2,57	445650,90	2244606,93
628	4°38'8"	1,86	445653,47	2244606,93
29	274°34'26"	1	445653,62	2244608,78
28	4°35'21"	9	445652,62	2244608,86
27	94°37'12"	0,99	445653,34	2244617,83
26	4°37'32"	6,2	445654,33	2244617,75
312	270°0'0"	1	445654,83	2244623,93
315	270°0'0"	2,57	445653,83	2244623,93
38	270°6'15"	5,5	445651,26	2244623,93
41	270°0'0"	7,34	445645,76	2244623,94

45	180°3'35"	9,6	445638,42	2244623,94
44	270°0'0"	1	445638,41	2244614,34
43	180°2'41"	12,79	445637,41	2244614,34
490	180°0'0"	4,54	445637,40	2244601,55
489	180°2'40"	51,43	445637,40	2244597,01
629	191°40'30"	6,77	445637,36	2244545,58
630	216°20'9"	7,51	445635,99	2244538,95
631	240°39'44"	3,14	445631,54	2244532,90
632	240°37'27"	3,47	445628,80	2244531,36
633	252°1'26"	6,32	445625,78	2244529,66
31	251°59'45"	7,99	445619,77	2244527,71
30	252°1'30"	7,49	445612,17	2244525,24
485	252°0'43"	27,98	445605,05	2244522,93
484	252°1'2"	17,23	445578,44	2244514,29
634	156°44'25"	29,48	445562,05	2244508,97
635	156°42'30"	4,86	445573,69	2244481,89
636	156°45'2"	25,21	445575,61	2244477,43
637	156°35'16"	3,17	445585,56	2244454,27
318	66°42'32"	6,5	445586,82	2244451,36
317	336°48'5"	0,76	445592,79	2244453,93
638	336°44'51"	12,54	445592,49	2244454,63
639	351°28'9"	0,2	445587,54	2244466,15
599	255°40'38"	0,49	445587,51	2244466,35
№ 71				
Кадастровый квартал:			56:23:0000000	
Кадастровый номер:			56:23:0000000:4980	
Образуемый ЗУ:			:4980/чзУ	
Площадь кв.м.:			833	
Правообладатель. Вид права:			Собственность Дергач И.М., аренда ООО "Партнер"	
Разрешенное использование:			Для сельскохозяйственного производства	
Назначение (сооружение):			Площадка выхода 30*30	
№ точки (сквозной)	Дирекционный угол	Расстояние, м	Координаты X Y	
640	234°11'17"	7,04	452176,95	2243441,69
641	234°11'8"	8,9	452171,24	2243437,57
152	200°54'11"	16,82	452164,02	2243432,36
151	144°10'27"	19,65	452158,02	2243416,65
398	144°2'51"	1,12	452169,52	2243400,72
642	54°10'49"	30,01	452170,18	2243399,81
643	324°10'9"	30	452194,51	2243417,37
640	234°11'17"	7,04	452176,95	2243441,69
1	141°52'29"	1	452164,48	2243432,51
2	52°19'35"	1	452165,10	2243431,72
3	321°52'29"	1	452165,89	2243432,33
4	232°19'35"	1	452165,27	2243433,12
1	141°52'29"	1	452164,48	2243432,51
139	356°33'59"	1	452167,33	2243431,09
140	267°8'15"	1	452167,27	2243432,09
141	176°33'59"	1	452166,27	2243432,04
142	87°8'15"	1	452166,33	2243431,04
139	356°33'59"	1	452167,33	2243431,09
№ 72				
Кадастровый квартал:			56:23:0208001	
Кадастровый номер:				
Образуемый ЗУ:			:ЗУ8	
Площадь кв.м.:			45	
Правообладатель. Вид права:			Земли неразграниченной государственной собственности	
Разрешенное использование:			для сельскохозяйственного производства	
Назначение (сооружение):			Площадка раскладки плетей	
№ точки (сквозной)	Дирекционный угол	Расстояние, м	Координаты X Y	

644	292°58'16"	17,19	452181,23	2243319,40
645	289°58'59"	0,12	452165,40	2243326,11
646	183°43'53"	5,53	452165,29	2243326,15
647	94°18'55"	16,35	452164,93	2243320,63
644	292°58'16"	17,19	452181,23	2243319,40
№ 73				
Кадастровый квартал:			56:23:0000000	
Кадастровый номер:			56:23:0000000:4980	
Образуемый ЗУ:			:4980/чзу3	
Площадь кв.м.:			2050	
Правообладатель. Вид права:			Собственность Дергач И.М., аренда ООО "Партнер"	
Разрешенное использование:			Для сельскохозяйственного производства	
Назначение (сооружение):			Площадка раскладки плетей	
№ точки	Дирекционный	Расстояние,	Координаты	
(сквозной)	угол	м	X	Y
646	109°58'59"	0,12	452165,29	2243326,15
645	112°58'16"	17,19	452165,40	2243326,11
644	94°20'25"	7,53	452181,23	2243319,40
648	3°21'4"	98,71	452188,74	2243318,83
643	234°10'49"	30,01	452194,51	2243417,37
642	183°47'53"	73,82	452170,18	2243399,81
646	109°58'59"	0,12	452165,29	2243326,15
№ 74				
Кадастровый квартал:			56:23:0000000	
Кадастровый номер:			56:23:0000000:5452	
Образуемый ЗУ:			:5452:ЗУ2	
Площадь кв.м.:			7	
Правообладатель. Вид права:			Собственность ООО "Партнер"	
Разрешенное использование:			Для сельскохозяйственного производства	
Назначение (сооружение):			Опознавательный знак	
№ точки	Дирекционный	Расстояние,	Координаты	
(сквозной)	угол	м	X	Y
649	171°57'3"	1	452144,55	2243196,41
650	261°57'3"	1	452144,69	2243195,42
651	351°57'3"	1	452143,70	2243195,28
652	81°57'3"	1	452143,56	2243196,27
649	171°57'3"	1	452144,55	2243196,41
367	123°41'24"	1,01	445624,89	2244646,97
366	214°0'27"	1	445625,73	2244646,41
365	303°31'50"	1	445625,17	2244645,58
364	33°12'55"	1	445624,34	2244646,13
367	123°41'24"	1,01	445624,89	2244646,97
383	116°49'19"	1	445627,10	2244651,80
382	207°19'56"	1	445627,99	2244651,35
381	297°5'1"	0,99	445627,53	2244650,46
380	26°49'19"	1	445626,65	2244650,91
383	116°49'19"	1	445627,10	2244651,80
392	116°33'54"	1,01	445631,64	2244656,43
395	206°33'54"	1,01	445632,54	2244655,98
394	297°4'19"	1,01	445632,09	2244655,08
393	26°49'19"	1	445631,19	2244655,54
392	116°33'54"	1,01	445631,64	2244656,43
378	135°24'23"	1	445377,36	2244661,53
377	225°0'0"	0,99	445378,06	2244660,82
376	315°0'0"	1	445377,36	2244660,12
379	45°24'23"	1	445376,65	2244660,83
378	135°24'23"	1	445377,36	2244661,53
370	140°16'4"	1	445368,10	2244667,46

369	231°4'21"	1	445368,74	2244666,69
368	320°42'38"	0,99	445367,96	2244666,06
371	50°42'38"	0,99	445367,33	2244666,83
370	140°16'4"	1	445368,10	2244667,46
362	122°44'7"	1	445328,60	2244675,40
361	212°14'60"	0,99	445329,44	2244674,86
360	302°14'60"	0,99	445328,91	2244674,02
363	31°56'41"	1	445328,07	2244674,55
362	122°44'7"	1	445328,60	2244675,40
№ 75				
Кадастровый квартал:			56:23:0000000	
Кадастровый номер:			56:23:0000000:5452	
Образуемый ЗУ:			:5452:ЗУ3	
Площадь кв.м.:			3	
Правообладатель. Вид права:			Собственность ООО "Партнер"	
Разрешенное использование:			Для сельскохозяйственного производства	
Назначение (сооружение):			Контрольно-измерительный пункт	
№ точки	Дирекционный	Расстояние,	Координаты	
(сквозной)	угол	м	X	Y
374	93°26'1"	1	445614,15	2244646,76
373	183°26'1"	1	445615,15	2244646,70
372	273°26'1"	1	445615,09	2244645,70
375	3°26'1"	1	445614,09	2244645,76
374	93°26'1"	1	445614,15	2244646,76
389	180°0'0"	1	445615,37	2244651,68
388	270°0'0"	1	445615,37	2244650,68
391	0°0'0"	1	445614,37	2244650,68
390	90°0'0"	1	445614,37	2244651,68
389	180°0'0"	1	445615,37	2244651,68
385	180°0'0"	0,99	445615,39	2244656,70
384	270°0'0"	1	445615,39	2244655,71
387	0°0'0"	0,99	445614,39	2244655,71
386	90°0'0"	1	445614,39	2244656,70
385	180°0'0"	0,99	445615,39	2244656,70
№ 76				
Кадастровый квартал:			56:23:0000000	
Кадастровый номер:			56:23:0000000:5452	
Образуемый ЗУ:			:5452/чзу4	
Площадь кв.м.:			7236	
Правообладатель. Вид права:			Собственность ООО "Партнер"	
Разрешенное использование:			Для сельскохозяйственного производства	
Назначение (сооружение):			Трубопровод нефтегазосборный от ГР-1 до точки врезки	
№ точки	Дирекционный	Расстояние,	Координаты	
(сквозной)	угол	м	X	Y
653	105°17'46"	34,31	452111,74	2243335,33
654	174°10'28"	69,36	452144,83	2243326,28
655	173°10'6"	102,73	452151,87	2243257,28
656	169°10'51"	21,52	452164,09	2243155,28
657	206°31'48"	36,49	452168,13	2243134,14
302	258°27'43"	9,85	452151,83	2243101,49
303	349°9'56"	51,76	452142,18	2243099,52
658	353°26'54"	54,16	452132,45	2243150,36
659	352°52'20"	49,97	452126,27	2243204,17
660	354°10'11"	82	452120,07	2243253,75
653	105°17'46"	34,31	452111,74	2243335,33
649	171°57'3"	1	452144,55	2243196,41
650	261°57'3"	1	452144,69	2243195,42
651	351°57'3"	1	452143,70	2243195,28
652	81°57'3"	1	452143,56	2243196,27

649	171°57'3"	1	452144,55	2243196,41
358	124°34'53"	22,29	445655,44	2244657,73
661	184°42'42"	3,65	445673,79	2244645,08
156	273°29'16"	14,14	445673,49	2244641,44
157	304°37'0"	12,01	445659,38	2244642,30
310	34°36'6"	10,46	445649,50	2244649,12
358	124°34'53"	22,29	445655,44	2244657,73
№ 77				
Кадастровый квартал:			56:23:0000000	
Кадастровый номер:			56:23:0000000:5466	
Образуемый ЗУ:			:5466:ЗУ1	
Площадь кв.м.:			2	
Правообладатель. Вид права:			Собственность ООО "Партнер"	
Разрешенное использование:			Для сельскохозяйственного производства	
Назначение (сооружение):			Опознавательный знак	
№ точки (сквозной)	Дирекционный угол	Расстояние, м	Координаты X Y	
662	109°9'20"	1,01	445187,74	2244692,08
663	199°9'20"	1,01	445188,69	2244691,75
664	289°9'20"	1,01	445188,36	2244690,80
665	19°9'20"	1,01	445187,41	2244691,13
662	109°9'20"	1,01	445187,74	2244692,08
666	171°23'4"	1	445037,39	2244797,28
667	261°23'4"	1	445037,54	2244796,29
668	351°17'52"	0,99	445036,55	2244796,14
669	80°49'10"	1	445036,40	2244797,12
666	171°23'4"	1	445037,39	2244797,28
№ 78				
Кадастровый квартал:			56:23:0000000	
Кадастровый номер:			56:23:0000000:5466	
Образуемый ЗУ:			:5466:ЗУ2	
Площадь кв.м.:			58	
Правообладатель. Вид права:			Собственность ООО "Партнер"	
Разрешенное использование:			Для сельскохозяйственного производства	
Назначение (сооружение):			Опора ВЛ-6кВ	
№ точки (сквозной)	Дирекционный угол	Расстояние, м	Координаты X Y	
346	99°30'34"	2	443883,73	2244988,68
347	189°35'16"	3	443885,70	2244988,35
348	268°18'55"	2,04	443885,20	2244985,39
345	9°39'23"	3,4	443883,16	2244985,33
346	99°30'34"	2	443883,73	2244988,68
670	97°11'46"	2	443990,91	2244995,04
671	187°14'43"	6,5	443992,89	2244994,79
672	277°28'51"	2	443992,07	2244988,34
673	7°15'23"	6,49	443990,09	2244988,60
670	97°11'46"	2	443990,91	2244995,04
674	97°28'51"	2	443956,19	2244998,97
675	187°14'43"	6,5	443958,17	2244998,71
676	277°26'37"	2,01	443957,35	2244992,26
677	7°19'58"	6,5	443955,36	2244992,52
674	97°28'51"	2	443956,19	2244998,97
678	97°11'46"	2	443921,65	2245003,24
679	187°14'43"	6,5	443923,63	2245002,99
680	277°11'46"	2	443922,81	2244996,54
681	7°14'43"	6,5	443920,83	2244996,79
678	97°11'46"	2	443921,65	2245003,24

682	97°11'46"	2	443887,12	2245006,96
683	187°19'58"	6,5	443889,10	2245006,71
684	277°11'46"	2	443888,27	2245000,26
685	7°19'58"	6,5	443886,29	2245000,51
682	97°11'46"	2	443887,12	2245006,96
№ 79				
Кадастровый квартал:			56:23:0000000	
Кадастровый номер:			56:23:0000000:5466	
Образуемый ЗУ:			:5466/чзуб	
Площадь кв.м.:			568	
Правообладатель. Вид права:			Собственность ООО "Партнер"	
Разрешенное использование:			Для сельскохозяйственного производства	
Назначение (сооружение):			Линия воздушная ВЛ-6кВ	
№ точки	Дирекционный	Расстояние,	Координаты	
(сквозной)	угол	м	X	Y
686	100°22'8"	8	443989,39	2245002,51
687	190°19'25"	16,41	443997,26	2245001,07
688	278°33'20"	8	443994,32	2244984,93
689	10°18'17"	16,66	443986,41	2244986,12
686	100°22'8"	8	443989,39	2245002,51
670	97°11'46"	2	443990,91	2244995,04
671	187°14'43"	6,5	443992,89	2244994,79
672	277°28'51"	2	443992,07	2244988,34
673	7°15'23"	6,49	443990,09	2244988,60
670	97°11'46"	2	443990,91	2244995,04
690	100°22'8"	8	443954,62	2245006,43
691	190°20'34"	17,55	443962,49	2245004,99
692	268°14'58"	8,18	443959,34	2244987,73
693	10°20'51"	19,26	443951,16	2244987,48
690	100°22'8"	8	443954,62	2245006,43
674	97°28'51"	2	443956,19	2244998,97
675	187°14'43"	6,5	443958,17	2244998,71
676	277°26'37"	2,01	443957,35	2244992,26
677	7°19'58"	6,5	443955,36	2244992,52
674	97°28'51"	2	443956,19	2244998,97
694	100°22'8"	8	443920,03	2245010,46
695	190°20'5"	22,35	443927,90	2245009,02
350	280°0'14"	8	443923,89	2244987,03
351	10°20'13"	22,4	443916,01	2244988,42
694	100°22'8"	8	443920,03	2245010,46
678	97°11'46"	2	443921,65	2245003,24
679	187°14'43"	6,5	443923,63	2245002,99
680	277°11'46"	2	443922,81	2244996,54
681	7°14'43"	6,5	443920,83	2244996,79
678	97°11'46"	2	443921,65	2245003,24
696	100°17'54"	8	443885,39	2245014,38
697	190°20'53"	20,21	443893,26	2245012,95
352	280°0'14"	8	443889,63	2244993,07
353	10°21'20"	20,25	443881,75	2244994,46
696	100°17'54"	8	443885,39	2245014,38
682	97°11'46"	2	443887,12	2245006,96
683	187°19'58"	6,5	443889,10	2245006,71
684	277°11'46"	2	443888,27	2245000,26
685	7°19'58"	6,5	443886,29	2245000,51
682	97°11'46"	2	443887,12	2245006,96
№ 80				

Кадастровый квартал:			56:23:0000000	
Кадастровый номер:			56:23:0000000:5466	
Образуемый ЗУ:			:5466/чзУ7	
Площадь кв.м.:			10374	
Правообладатель. Вид права:			Собственность ООО "Партнер"	
Разрешенное использование:			Для сельскохозяйственного производства	
Назначение (сооружение):			Трубопровод нефтегазосборный от АГЗУ-2 до ГР-1	
№ точки (сквозной)	Дирекционный угол	Расстояние, м	Координаты	
			Х	Y
698	124°35'30"	195,27	445032,50	2244816,96
699	94°35'2"	55,06	445193,25	2244706,10
355	184°23'7"	29,56	445248,13	2244701,70
356	257°59'35"	7,74	445245,87	2244672,23
700	274°37'28"	24,93	445238,30	2244670,62
701	286°17'38"	29,37	445213,45	2244672,63
702	307°46'5"	203,39	445185,26	2244680,87
703	34°50'42"	14,04	445024,48	2244805,44
698	124°35'30"	195,27	445032,50	2244816,96
662	109°9'20"	1,01	445187,74	2244692,08
663	199°9'20"	1,01	445188,69	2244691,75
664	289°9'20"	1,01	445188,36	2244690,80
665	19°9'20"	1,01	445187,41	2244691,13
662	109°9'20"	1,01	445187,74	2244692,08
666	171°23'4"	1	445037,39	2244797,28
667	261°23'4"	1	445037,54	2244796,29
668	351°17'52"	0,99	445036,55	2244796,14
669	80°49'10"	1	445036,40	2244797,12
666	171°23'4"	1	445037,39	2244797,28
704	97°47'22"	147,27	444352,56	2244947,21
705	103°59'28"	190,92	444498,47	2244927,25
706	278°30'7"	106,33	444683,73	2244881,09
707	278°34'44"	200,78	444578,57	2244896,81
14	7°35'15"	5,23	444380,04	2244926,76
205	277°35'13"	29,99	444380,73	2244931,94
206	7°51'12"	11,42	444351,00	2244935,90
704	97°47'22"	147,27	444352,56	2244947,21
708	97°35'17"	125,56	444059,05	2244986,33
709	187°43'40"	4,83	444183,51	2244969,75
212	277°35'4"	30	444182,86	2244964,96
213	277°35'26"	95,54	444153,12	2244968,92
577	7°29'34"	4,83	444058,42	2244981,54
708	97°35'17"	125,56	444059,05	2244986,33
№ 81				
Кадастровый квартал:			56:23:0000000	
Кадастровый номер:			56:23:0000000:5466	
Образуемый ЗУ:			:5466/чзУ8	
Площадь кв.м.:			57	
Правообладатель. Вид права:			Собственность ООО "Партнер"	
Разрешенное использование:			Для сельскохозяйственного производства	
Назначение (сооружение):			Протектор	
№ точки (сквозной)	Дирекционный угол	Расстояние, м	Координаты	
			Х	Y
710	98°5'16"	15,35	444335,61	2244936,68
207	187°37'3"	3,32	444350,81	2244934,52
15	278°34'56"	15,41	444350,37	2244931,23
331	8°39'51"	3,19	444335,13	2244933,53
710	98°5'16"	15,35	444335,61	2244936,68
211	97°22'2"	18,48	444181,78	2244956,85

711	186°52'54"	0,58	444200,11	2244954,48
712	278°34'53"	18,5	444200,04	2244953,90
95	8°58'21"	0,19	444181,75	2244956,66
211	97°22'2"	18,48	444181,78	2244956,85
№ 82				
Кадастровый квартал:			56:23:0000000	
Кадастровый номер:			56:23:0000000:775	
Образуемый ЗУ:			:775:ЗУ1	
Площадь кв.м.:			10	
Правообладатель. Вид права:			Собственность ООО "Партнер"	
Разрешенное использование:			для сельскохозяйственного производства	
Назначение (сооружение):			Опознавательный знак	
№ точки	Дирекционный	Расстояние,	Координаты	
(сквозной)	угол	м	X	Y
713	163°44'23"	1	452048,71	2243596,35
714	253°44'23"	1	452048,99	2243595,39
715	343°44'23"	1	452048,03	2243595,11
716	73°44'23"	1	452047,75	2243596,07
713	163°44'23"	1	452048,71	2243596,35
717	163°44'23"	1	452027,05	2243941,64
718	253°44'23"	1	452027,33	2243940,68
719	343°44'23"	1	452026,37	2243940,40
720	73°44'23"	1	452026,09	2243941,36
717	163°44'23"	1	452027,05	2243941,64
721	121°27'25"	1	451847,54	2244046,09
722	211°9'33"	1	451848,39	2244045,57
723	301°56'41"	1	451847,87	2244044,71
724	31°27'25"	1	451847,02	2244045,24
721	121°27'25"	1	451847,54	2244046,09
725	136°36'49"	1	451543,69	2244255,21
726	226°13'8"	1	451544,38	2244254,48
727	316°13'8"	1	451543,66	2244253,79
728	45°48'25"	1	451542,97	2244254,51
725	136°36'49"	1	451543,69	2244255,21
729	173°9'26"	1,01	451455,97	2244454,62
730	263°5'20"	1	451456,09	2244453,62
731	353°5'20"	1	451455,10	2244453,50
732	82°31'9"	1	451454,98	2244454,49
729	173°9'26"	1,01	451455,97	2244454,62
733	170°43'39"	0,99	450241,42	2244488,85
734	260°49'10"	1	450241,58	2244487,87
735	351°23'4"	1	450240,59	2244487,71
736	81°17'52"	0,99	450240,44	2244488,70
733	170°43'39"	0,99	450241,42	2244488,85
737	112°45'4"	1,01	450666,24	2244528,58
738	202°58'22"	1	450667,17	2244528,19
739	292°58'22"	1	450666,78	2244527,27
740	22°26'34"	1	450665,86	2244527,66
737	112°45'4"	1,01	450666,24	2244528,58
741	110°25'20"	1	450645,43	2244553,47
742	201°9'41"	1	450646,37	2244553,12
743	290°37'25"	0,99	450646,01	2244552,19
744	20°37'25"	0,99	450645,08	2244552,54
741	110°25'20"	1	450645,43	2244553,47
745	170°49'10"	1	451216,69	2244623,30

Основная часть проекта межевания территории

746	260°49'10"	1	451216,85	2244622,31
747	350°49'10"	1	451215,86	2244622,15
748	80°49'10"	1	451215,70	2244623,14
745	170°49'10"	1	451216,69	2244623,30
749	136°36'49"	1	451424,24	2244655,30
750	226°13'8"	1	451424,93	2244654,57
751	316°13'8"	1	451424,21	2244653,88
752	45°48'25"	1	451423,52	2244654,60
749	136°36'49"	1	451424,24	2244655,30
№ 83				
Кадастровый квартал:			56:23:0000000	
Кадастровый номер:			56:23:0000000:775	
Образуемый ЗУ:			:775:ЗУ2	
Площадь кв.м.:			10	
Правообладатель. Вид права:			Собственность ООО "Партнер"	
Разрешенное использование:			для сельскохозяйственного производства	
Назначение (сооружение):			Контрольно-измерительный пункт	
№ точки	Дирекционный	Расстояние,	Координаты	
(сквозной)	угол	м	X	Y
753	142°19'35"	1	452066,01	2243570,61
754	232°19'35"	1	452066,62	2243569,82
755	321°58'22"	0,99	452065,83	2243569,21
756	51°52'29"	1	452065,22	2243569,99
753	142°19'35"	1	452066,01	2243570,61
757	173°9'26"	1,01	452032,38	2243748,10
758	263°9'26"	1,01	452032,50	2243747,10
759	353°43'22"	1,01	452031,50	2243746,98
760	83°5'20"	1	452031,39	2243747,98
757	173°9'26"	1,01	452032,38	2243748,10
761	116°3'13"	1	451758,88	2244096,44
762	206°33'54"	1,01	451759,78	2244096,00
763	296°18'25"	0,99	451759,33	2244095,10
764	26°3'13"	1	451758,44	2244095,54
761	116°3'13"	1	451758,88	2244096,44
765	173°39'35"	1	449695,35	2244403,01
766	263°5'20"	1	449695,46	2244402,02
767	353°43'22"	1,01	449694,47	2244401,90
768	83°39'35"	1	449694,36	2244402,90
765	173°39'35"	1	449695,35	2244403,01
769	173°39'35"	1	451454,88	2244455,17
770	263°5'20"	1	451454,99	2244454,18
771	353°9'26"	1,01	451454,00	2244454,06
772	83°43'22"	1,01	451453,88	2244455,06
769	173°39'35"	1	451454,88	2244455,17
773	173°43'22"	1,01	450142,77	2244472,54
774	263°39'35"	1	450142,88	2244471,54
775	353°5'20"	1	450141,89	2244471,43
776	83°9'26"	1,01	450141,77	2244472,42
773	173°43'22"	1,01	450142,77	2244472,54
777	173°39'35"	1	450536,47	2244533,69
778	263°5'20"	1	450536,58	2244532,70
779	353°39'35"	1	450535,59	2244532,58
780	83°5'20"	1	450535,48	2244533,57
777	173°39'35"	1	450536,47	2244533,69
781	173°43'22"	1,01	450620,92	2244548,15

782	263°39'35"	1	450621,03	2244547,15
783	353°39'35"	1	450620,04	2244547,04
784	83°5'20"	1	450619,93	2244548,03
781	173°43'22"	1,01	450620,92	2244548,15
785	173°39'35"	1	451118,23	2244605,82
786	263°39'35"	1	451118,34	2244604,83
787	353°5'20"	1	451117,35	2244604,72
788	83°43'22"	1,01	451117,23	2244605,71
785	173°39'35"	1	451118,23	2244605,82
789	173°39'35"	1	451424,15	2244653,01
790	263°5'20"	1	451424,26	2244652,02
791	353°39'35"	1	451423,27	2244651,90
792	83°5'20"	1	451423,16	2244652,89
789	173°39'35"	1	451424,15	2244653,01
№ 84				
Кадастровый квартал:			56:23:0000000	
Кадастровый номер:			56:23:0000000:775	
Образуемый ЗУ:			:775/чзу1	
Площадь кв.м.:			3599	
Правообладатель. Вид права:			Собственность ООО "Партнер"	
Разрешенное использование:			для сельскохозяйственного производства	
Назначение (сооружение):			Площадка входа 30*30	
№ точки	Дирекционный	Расстояние,	Координаты	
(сквозной)	угол	м	X	Y
793	144°10'9"	30	452059,10	2243604,92
794	234°10'37"	7,01	452076,66	2243580,60
795	234°8'28"	10,99	452070,98	2243576,50
796	234°11'25"	12	452062,07	2243570,06
797	324°10'9"	30	452052,34	2243563,04
798	54°10'9"	30	452034,78	2243587,36
793	144°10'9"	30	452059,10	2243604,92
713	163°44'23"	1	452048,71	2243596,35
714	253°44'23"	1	452048,99	2243595,39
715	343°44'23"	1	452048,03	2243595,11
716	73°44'23"	1	452047,75	2243596,07
713	163°44'23"	1	452048,71	2243596,35
799	171°9'45"	30,01	449732,04	2244423,39
800	261°10'52"	30	449736,65	2244393,74
801	351°9'45"	11,91	449707,00	2244389,14
802	351°10'31"	11,08	449705,17	2244400,91
803	351°8'31"	7,01	449703,47	2244411,86
804	81°10'52"	30	449702,39	2244418,79
799	171°9'45"	30,01	449732,04	2244423,39
805	170°22'30"	14,47	450521,10	2244553,52
806	170°22'9"	11,18	450523,52	2244539,25
807	170°19'15"	4,34	450525,39	2244528,23
808	260°21'54"	29,99	450526,12	2244523,95
809	350°21'24"	23,94	450496,55	2244518,93
810	350°18'16"	6,06	450492,54	2244542,53
811	80°22'5"	30	450491,52	2244548,50
805	170°22'30"	14,47	450521,10	2244553,52
812	171°10'52"	30	451430,63	2244705,74
813	261°10'42"	29,99	451435,23	2244676,09
814	351°9'34"	30	451405,59	2244671,49
815	81°9'45"	30,01	451400,98	2244701,13
812	171°10'52"	30	451430,63	2244705,74
№ 85				

Кадастровый квартал:			56:23:0000000	
Кадастровый номер:			56:23:0000000:775	
Образуемый ЗУ:			:775/чзу2	
Площадь кв.м.:			159	
Правообладатель. Вид права:			Собственность ООО "Партнер"	
Разрешенное использование:			для сельскохозяйственного производства	
Назначение (сооружение):			Трубопровод дренажный узла приема ОУ	
№ точки (сквозной)	Дирекционный угол	Расстояние, м	Координаты	
			Х	Y
598	169°26'20"	1,8	452152,54	2243093,30
594	258°21'59"	1,39	452152,87	2243091,53
816	26°40'36"	2,29	452151,51	2243091,25
598	169°26'20"	1,8	452152,54	2243093,30
817	168°27'1"	9,84	452186,88	2243108,66
818	258°13'4"	5	452188,85	2243099,02
595	349°28'30"	5,58	452183,96	2243098,00
596	259°19'51"	28,41	452182,94	2243103,49
597	26°40'12"	4,88	452155,02	2243098,23
819	78°26'1"	16,66	452157,21	2243102,59
820	78°26'34"	13,63	452173,53	2243105,93
817	168°27'1"	9,84	452186,88	2243108,66
№ 86				
Кадастровый квартал:			56:23:0000000	
Кадастровый номер:			56:23:0000000:775	
Образуемый ЗУ:			:775/чзу3	
Площадь кв.м.:			4774	
Правообладатель. Вид права:			Собственность ООО "Партнер"	
Разрешенное использование:			для сельскохозяйственного производства	
Назначение (сооружение):			Площадка раскладки плетей	
№ точки (сквозной)	Дирекционный угол	Расстояние, м	Координаты	
			Х	Y
821	171°10'24"	51,42	451476,26	2244398,15
822	171°10'4"	48,59	451484,15	2244347,34
823	261°10'52"	24	451491,61	2244299,33
824	351°10'32"	99,99	451467,89	2244295,65
825	81°9'14"	24	451452,55	2244394,46
821	171°10'24"	51,42	451476,26	2244398,15
826	170°21'26"	24	450754,74	2244586,74
827	260°21'41"	98,91	450758,76	2244563,08
828	350°21'26"	24	450661,25	2244546,52
829	80°21'41"	98,91	450657,23	2244570,18
826	170°21'26"	24	450754,74	2244586,74
№ 87				
Кадастровый квартал:			56:23:0000000	
Кадастровый номер:			56:23:0000000:775	
Образуемый ЗУ:			:775/чзу4	
Площадь кв.м.:			77929	
Правообладатель. Вид права:			Собственность ООО "Партнер"	
Разрешенное использование:			для сельскохозяйственного производства	
Назначение (сооружение):			Трубопровод нефтегазосборный от ГР-1 до точки врезки	
№ точки (сквозной)	Дирекционный угол	Расстояние, м	Координаты	
			Х	Y
830	169°9'39"	21,48	452169,49	2243127,03
820	258°26'1"	16,66	452173,53	2243105,93
819	26°40'39"	27,35	452157,21	2243102,59
830	169°9'39"	21,48	452169,49	2243127,03
831	154°8'35"	40,17	452024,02	2243897,53
832	180°10'29"	49,19	452041,54	2243861,38
833	174°10'11"	211,95	452041,39	2243812,19
834	144°11'22"	24,88	452062,92	2243601,34

835	235°40'11"	0,99	452077,48	2243581,16
794	324°10'9"	30	452076,66	2243580,60
793	234°10'9"	30	452059,10	2243604,92
798	144°10'9"	30	452034,78	2243587,36
797	232°40'28"	1,01	452052,34	2243563,04
836	324°10'4"	33,46	452051,54	2243562,43
837	354°10'12"	222,2	452031,95	2243589,56
838	0°10'30"	81,83	452009,38	2243810,61
839	70°31'13"	15,26	452009,63	2243892,44
831	154°8'35"	40,17	452024,02	2243897,53
757	173°9'26"	1,01	452032,38	2243748,10
758	263°9'26"	1,01	452032,50	2243747,10
759	353°43'22"	1,01	452031,50	2243746,98
760	83°5'20"	1	452031,39	2243747,98
757	173°9'26"	1,01	452032,38	2243748,10
840	120°10'10"	115,03	451942,35	2244007,75
841	180°10'31"	81,71	452041,80	2243949,94
842	334°8'50"	36,69	452041,55	2243868,23
843	250°31'27"	16,89	452025,55	2243901,25
844	0°10'31"	35,94	452009,63	2243895,62
845	300°10'22"	91,54	452009,74	2243931,56
846	21°16'21"	32,39	451930,60	2243977,57
840	120°10'10"	115,03	451942,35	2244007,75
717	163°44'23"	1	452027,05	2243941,64
718	253°44'23"	1	452027,33	2243940,68
719	343°44'23"	1	452026,37	2243940,40
720	73°44'23"	1	452026,09	2243941,36
717	163°44'23"	1	452027,05	2243941,64
847	171°13'45"	1,77	451469,78	2244460,22
848	156°10'20"	212,38	451470,05	2244458,47
849	126°10'14"	262,63	451555,85	2244264,19
850	120°10'17"	175,75	451767,86	2244109,19
851	260°54'24"	50,56	451919,80	2244020,86
852	300°10'17"	138,28	451869,88	2244012,87
853	306°10'16"	272,87	451750,33	2244082,37
854	336°10'11"	113,61	451530,05	2244243,42
822	351°10'24"	51,42	451484,15	2244347,34
821	81°4'10"	2,13	451476,26	2244398,15
855	351°9'34"	30	451478,36	2244398,48
856	261°9'33"	23,94	451473,75	2244428,12
857	336°10'42"	27,28	451450,09	2244424,44
858	351°10'16"	5,8	451439,07	2244449,40
859	80°50'59"	32,01	451438,18	2244455,13
847	171°13'45"	1,77	451469,78	2244460,22
729	173°9'26"	1,01	451455,97	2244454,62
730	263°5'20"	1	451456,09	2244453,62
731	353°5'20"	1	451455,10	2244453,50
732	82°31'9"	1	451454,98	2244454,49
729	173°9'26"	1,01	451455,97	2244454,62
769	173°39'35"	1	451454,88	2244455,17
770	263°5'20"	1	451454,99	2244454,18
771	353°9'26"	1,01	451454,00	2244454,06
772	83°43'22"	1,01	451453,88	2244455,06
769	173°39'35"	1	451454,88	2244455,17
721	121°27'25"	1	451847,54	2244046,09
722	211°9'33"	1	451848,39	2244045,57

723	301°56'41"	1	451847,87	2244044,71
724	31°27'25"	1	451847,02	2244045,24
721	121°27'25"	1	451847,54	2244046,09
761	116°3'13"	1	451758,88	2244096,44
762	206°33'54"	1,01	451759,78	2244096,00
763	296°18'25"	0,99	451759,33	2244095,10
764	26°3'13"	1	451758,44	2244095,54
761	116°3'13"	1	451758,88	2244096,44
725	136°36'49"	1	451543,69	2244255,21
726	226°13'8"	1	451544,38	2244254,48
727	316°13'8"	1	451543,66	2244253,79
728	45°48'25"	1	451542,97	2244254,51
725	136°36'49"	1	451543,69	2244255,21
810	170°21'24"	23,94	450492,54	2244542,53
809	80°21'18"	29,9	450496,55	2244518,93
860	170°34'55"	8,49	450526,03	2244523,94
861	261°10'16"	830,07	450527,42	2244515,56
862	349°1'40"	1	449707,19	2244388,16
801	81°10'52"	30	449707,00	2244389,14
800	351°9'45"	30,01	449736,65	2244393,74
799	261°10'52"	30	449732,04	2244423,39
804	351°17'52"	0,99	449702,39	2244418,79
863	81°10'14"	799,78	449702,24	2244419,77
810	170°21'24"	23,94	450492,54	2244542,53
773	173°43'22"	1,01	450142,77	2244472,54
774	263°39'35"	1	450142,88	2244471,54
775	353°5'20"	1	450141,89	2244471,43
776	83°9'26"	1,01	450141,77	2244472,42
773	173°43'22"	1,01	450142,77	2244472,54
733	170°43'39"	0,99	450241,42	2244488,85
734	260°49'10"	1	450241,58	2244487,87
735	351°23'4"	1	450240,59	2244487,71
736	81°17'52"	0,99	450240,44	2244488,70
733	170°43'39"	0,99	450241,42	2244488,85
813	169°34'25"	32,05	451435,23	2244676,09
864	261°29'17"	103,98	451441,03	2244644,57
865	260°42'39"	155,68	451338,20	2244629,18
866	260°26'15"	320,48	451184,56	2244604,05
867	260°14'32"	130,4	450868,53	2244550,81
868	259°38'33"	84,82	450740,02	2244528,71
869	320°11'11"	27,46	450656,58	2244513,46
870	260°9'42"	6,26	450639,00	2244534,55
871	351°46'12"	8,1	450632,83	2244533,48
872	80°22'5"	30	450631,67	2244541,50
828	112°50'46"	15,79	450661,25	2244546,52
873	80°3'48"	85,77	450675,80	2244540,39
874	80°22'36"	424,72	450760,28	2244555,19
875	80°44'30"	230,85	451179,02	2244626,19
876	351°9'13"	8,26	451406,86	2244663,33
814	81°10'42"	29,99	451405,59	2244671,49
813	169°34'25"	32,05	451435,23	2244676,09
785	173°39'35"	1	451118,23	2244605,82
786	263°39'35"	1	451118,34	2244604,83
787	353°5'20"	1	451117,35	2244604,72
788	83°43'22"	1,01	451117,23	2244605,71
785	173°39'35"	1	451118,23	2244605,82

745	170°49'10"	1	451216,69	2244623,30
746	260°49'10"	1	451216,85	2244622,31
747	350°49'10"	1	451215,86	2244622,15
748	80°49'10"	1	451215,70	2244623,14
745	170°49'10"	1	451216,69	2244623,30
789	173°39'35"	1	451424,15	2244653,01
790	263°5'20"	1	451424,26	2244652,02
791	353°39'35"	1	451423,27	2244651,90
792	83°5'20"	1	451423,16	2244652,89
789	173°39'35"	1	451424,15	2244653,01
749	136°36'49"	1	451424,24	2244655,30
750	226°13'8"	1	451424,93	2244654,57
751	316°13'8"	1	451424,21	2244653,88
752	45°48'25"	1	451423,52	2244654,60
749	136°36'49"	1	451424,24	2244655,30
737	112°45'4"	1,01	450666,24	2244528,58
738	202°58'22"	1	450667,17	2244528,19
739	292°58'22"	1	450666,78	2244527,27
740	22°26'34"	1	450665,86	2244527,66
737	112°45'4"	1,01	450666,24	2244528,58
№ 88				
Кадастровый квартал:			56:23:0000000	
Кадастровый номер:			56:23:0000000:775	
Образуемый ЗУ:			:775/чзу5	
Площадь кв.м.:			1799	
Правообладатель. Вид права:			Собственность ООО "Партнер"	
Разрешенное использование:			для сельскохозяйственного производства	
Назначение (сооружение):			Площадка выхода 30*30	
№ точки	Дирекционный	Расстояние,	Координаты	
(сквозной)	угол	м	X	Y
856	171°9'34"	30	451473,75	2244428,12
855	261°4'10"	2,13	451478,36	2244398,48
821	261°9'14"	24	451476,26	2244398,15
825	261°15'54"	3,89	451452,55	2244394,46
877	351°9'34"	30	451448,71	2244393,87
878	81°10'29"	6,06	451444,10	2244423,51
857	81°9'33"	23,94	451450,09	2244424,44
856	171°9'34"	30	451473,75	2244428,12
879	170°24'44"	6	450656,23	2244576,10
829	170°21'26"	24	450657,23	2244570,18
828	260°22'5"	30	450661,25	2244546,52
872	350°16'8"	4,56	450631,67	2244541,50
880	350°22'12"	11,24	450630,90	2244545,99
881	350°23'54"	14,21	450629,02	2244557,07
882	80°22'5"	30	450626,65	2244571,08
879	170°24'44"	6	450656,23	2244576,10
741	110°25'20"	1	450645,43	2244553,47
742	201°9'41"	1	450646,37	2244553,12
743	290°37'25"	0,99	450646,01	2244552,19
744	20°37'25"	0,99	450645,08	2244552,54
741	110°25'20"	1	450645,43	2244553,47
№ 89				
Кадастровый квартал:			56:23:0000000	
Кадастровый номер:			56:23:0000000:775	
Образуемый ЗУ:			:775/чзу6	
Площадь кв.м.:			500	
Правообладатель. Вид права:			Собственность ООО "Партнер"	

Разрешенное использование:			для сельскохозяйственного производства	
Назначение (сооружение):			Протектор	
№ точки (сквозной)	Дирекционный угол	Расстояние, м	Координаты	
			X	Y
795	144°7'44"	5,39	452070,98	2243576,50
883	234°5'56"	11	452074,14	2243572,13
884	324°11'28"	5,4	452065,23	2243565,68
796	54°8'28"	10,99	452062,07	2243570,06
795	144°7'44"	5,39	452070,98	2243576,50
753	142°19'35"	1	452066,01	2243570,61
754	232°19'35"	1	452066,62	2243569,82
755	321°58'22"	0,99	452065,83	2243569,21
756	51°52'29"	1	452065,22	2243569,99
753	142°19'35"	1	452066,01	2243570,61
803	171°10'31"	11,08	449703,47	2244411,86
802	261°40'8"	12,91	449705,17	2244400,91
885	351°31'24"	10,99	449692,40	2244399,04
886	81°15'50"	12,84	449690,78	2244409,91
803	171°10'31"	11,08	449703,47	2244411,86
765	173°39'35"	1	449695,35	2244403,01
766	263°5'20"	1	449695,46	2244402,02
767	353°43'22"	1,01	449694,47	2244401,90
768	83°39'35"	1	449694,36	2244402,90
765	173°39'35"	1	449695,35	2244403,01
887	170°41'30"	11	450537,70	2244541,54
888	260°8'9"	14,3	450539,48	2244530,68
807	350°22'9"	11,18	450525,39	2244528,23
806	80°49'34"	14,36	450523,52	2244539,25
887	170°41'30"	11	450537,70	2244541,54
777	173°39'35"	1	450536,47	2244533,69
778	263°5'20"	1	450536,58	2244532,70
779	353°39'35"	1	450535,59	2244532,58
780	83°5'20"	1	450535,48	2244533,57
777	173°39'35"	1	450536,47	2244533,69
881	170°22'12"	11,24	450629,02	2244557,07
880	262°22'14"	13,11	450630,90	2244545,99
889	352°25'21"	11	450617,91	2244544,25
890	81°18'31"	12,71	450616,46	2244555,15
881	170°22'12"	11,24	450629,02	2244557,07
781	173°43'22"	1,01	450620,92	2244548,15
782	263°39'35"	1	450621,03	2244547,15
783	353°39'35"	1	450620,04	2244547,04
784	83°5'20"	1	450619,93	2244548,03
781	173°43'22"	1,01	450620,92	2244548,15
№ 90				
Кадастровый квартал:			56:23:0208001	
Кадастровый номер:				
Образуемый ЗУ:			:ЗУ9	
Площадь кв.м.:			1927	
Правообладатель. Вид права:			Земли неразграниченной государственной собственности	
Разрешенное использование:			для сельскохозяйственного производства	
Назначение (сооружение):			Трубопровод нефтегазосборный от ГР-1 до точки врезки	
№ точки (сквозной)	Дирекционный угол	Расстояние, м	Координаты	
			X	Y
891	169°34'5"	5,25	452157,71	2243065,09
892	79°26'22"	23,24	452158,66	2243059,93

893	169°9'47"	34,68	452181,51	2243064,19
292	262°34'49"	32,06	452188,03	2243030,13
293	349°10'10"	22,03	452156,24	2243025,99
894	349°10'57"	10,5	452152,10	2243047,63
895	339°16'5"	2,29	452150,13	2243057,94
896	53°11'53"	1,69	452149,32	2243060,08
897	53°0'53"	4,97	452150,67	2243061,09
898	71°47'21"	3,23	452154,64	2243064,08
891	169°34'5"	5,25	452157,71	2243065,09
657	169°10'17"	7,24	452168,13	2243134,14
830	206°40'39"	27,35	452169,49	2243127,03
819	258°26'40"	5,49	452157,21	2243102,59
302	26°31'48"	36,49	452151,83	2243101,49
657	169°10'17"	7,24	452168,13	2243134,14
306	108°51'34"	16,64	452128,35	2243338,77
396	174°8'16"	7,15	452144,10	2243333,39
654	285°17'46"	34,31	452144,83	2243326,28
653	354°14'15"	2,19	452111,74	2243335,33
305	85°43'6"	16,88	452111,52	2243337,51
306	108°51'34"	16,64	452128,35	2243338,77
843	154°8'50"	36,69	452025,55	2243901,25
842	180°5'1"	6,85	452041,55	2243868,23
832	334°8'35"	40,17	452041,54	2243861,38
831	250°31'13"	15,26	452024,02	2243897,53
839	0°0'0"	3,18	452009,63	2243892,44
844	70°31'27"	16,89	452009,63	2243895,62
843	154°8'50"	36,69	452025,55	2243901,25
297	120°12'41"	4,57	451938,40	2244010,05
840	201°16'21"	32,39	451942,35	2244007,75
846	300°13'51"	4,83	451930,60	2243977,57
296	21°43'9"	32,35	451926,43	2243980,00
297	120°12'41"	4,57	451938,40	2244010,05
851	120°8'5"	4,74	451919,80	2244020,86
298	260°54'24"	50,56	451923,90	2244018,48
299	300°8'5"	4,74	451873,98	2244010,49
852	80°54'24"	50,56	451869,88	2244012,87
851	120°8'5"	4,74	451919,80	2244020,86
№ 91				
Кадастровый квартал:			56:23:0208001	
Кадастровый номер:				
Образуемый ЗУ:			:ЗУЗ	
Площадь кв.м.:			394	
Правообладатель. Вид права:			Земли неразграниченной государственной собственности	
Разрешенное использование:			для сельскохозяйственного производства	
Назначение (сооружение):			Трубопровод дренажный узла приема ОУ	
№ точки (сквозной)	Дирекционный угол	Расстояние, м	Координаты X Y	
818	168°24'14"	3,53	452188,85	2243099,02
899	168°26'30"	22,61	452189,56	2243095,56
900	258°26'40"	5,49	452194,09	2243073,41
901	349°31'42"	23,05	452188,71	2243072,31
902	349°29'42"	3,07	452184,52	2243094,98
595	78°13'4"	5	452183,96	2243098,00
818	168°24'14"	3,53	452188,85	2243099,02
819	206°40'12"	4,88	452157,21	2243102,59
597	259°25'60"	3,33	452155,02	2243098,23
903	169°38'13"	4,39	452151,75	2243097,62

598	206°40'36"	2,29	452152,54	2243093,30
816	78°21'59"	1,39	452151,51	2243091,25
594	171°15'14"	0,13	452152,87	2243091,53
904	169°36'5"	20,22	452152,89	2243091,40
905	252°29'16"	4,32	452156,54	2243071,51
906	238°22'48"	2,99	452152,42	2243070,21
907	238°32'19"	2,57	452149,87	2243068,64
908	349°8'51"	1,97	452147,68	2243067,30
909	349°1'29"	21,48	452147,31	2243069,23
910	349°22'49"	1,3	452143,22	2243090,32
300	82°38'20"	4,21	452142,98	2243091,60
301	26°32'26"	10,45	452147,16	2243092,14
302	78°26'40"	5,49	452151,83	2243101,49
819	206°40'12"	4,88	452157,21	2243102,59
№ 92				
Кадастровый квартал:			56:23:0208001	
Кадастровый номер:				
Образуемый ЗУ:			:ЗУ10	
Площадь кв.м.:			573	
Правообладатель. Вид права:			Земли неразграниченной государственной собственности	
Разрешенное использование:			для сельскохозяйственного производства	
Назначение (сооружение):			Обустройство площадки узла приема ОУ	
№ точки	Дирекционный	Расстояние,	Координаты	
(сквозной)	угол	м	X	Y
595	169°29'42"	3,07	452183,96	2243098,00
902	169°31'42"	23,05	452184,52	2243094,98
901	169°27'53"	6,67	452188,71	2243072,31
911	259°30'13"	8,56	452189,93	2243065,75
893	259°26'22"	23,24	452181,51	2243064,19
892	349°34'5"	5,25	452158,66	2243059,93
891	78°46'38"	28,36	452157,71	2243065,09
912	349°2'49"	17	452185,53	2243070,61
913	258°58'36"	2,35	452182,30	2243087,30
269	348°4'14"	1,45	452179,99	2243086,85
270	258°46'33"	2,62	452179,69	2243088,27
271	348°59'47"	3,67	452177,12	2243087,76
272	258°56'14"	5	452176,42	2243091,36
273	169°2'33"	5,1	452171,51	2243090,40
274	259°2'36"	7	452172,48	2243085,39
265	348°59'54"	8,38	452165,61	2243084,06
266	259°0'41"	6,3	452164,01	2243092,29
267	169°3'7"	9	452157,83	2243091,09
268	79°1'43"	6,31	452159,54	2243082,25
264	168°57'50"	2,87	452165,73	2243083,45
914	191°31'11"	5,36	452166,28	2243080,63
915	236°29'16"	5,36	452165,21	2243075,38
916	257°46'30"	4,3	452160,74	2243072,42
905	349°36'5"	20,22	452156,54	2243071,51
904	351°15'14"	0,13	452152,89	2243091,40
594	78°14'39"	31,76	452152,87	2243091,53
595	169°29'42"	3,07	452183,96	2243098,00
228	169°1'40"	1	452165,57	2243065,23
227	259°1'40"	1	452165,76	2243064,25
226	349°1'40"	1	452164,78	2243064,06
225	79°1'40"	1	452164,59	2243065,04
228	169°1'40"	1	452165,57	2243065,23
597	206°42'16"	5,52	452155,02	2243098,23
598	349°38'13"	4,39	452152,54	2243093,30
903	79°25'60"	3,33	452151,75	2243097,62
597	206°42'16"	5,52	452155,02	2243098,23
№ 93				

Кадастровый квартал:			56:23:0208001	
Кадастровый номер:				
Образуемый ЗУ:			:ЗУ4	
Площадь кв.м.:			610	
Правообладатель. Вид права:			Земли неразграниченной государственной собственности	
Разрешенное использование:			для сельскохозяйственного производства	
Назначение (сооружение):			Подъездная дорога к площадке узла приема ОУ	
№ точки (сквозной)	Дирекционный угол	Расстояние, м	Координаты	
			X	Y
913	169°2'49"	17	452182,30	2243087,30
912	258°46'38"	28,36	452185,53	2243070,61
891	251°47'21"	3,23	452157,71	2243065,09
898	233°0'53"	4,97	452154,64	2243064,08
897	233°11'53"	1,69	452150,67	2243061,09
896	211°24'40"	5,93	452149,32	2243060,08
917	201°37'27"	19,21	452146,23	2243055,02
918	288°33'21"	4,49	452139,15	2243037,16
919	15°26'45"	18,44	452134,89	2243038,59
920	26°29'7"	6,41	452139,80	2243056,36
921	43°59'28"	7,23	452142,66	2243062,10
908	58°32'19"	2,57	452147,68	2243067,30
907	58°22'48"	2,99	452149,87	2243068,64
906	72°29'16"	4,32	452152,42	2243070,21
905	77°46'30"	4,3	452156,54	2243071,51
916	56°29'16"	5,36	452160,74	2243072,42
915	11°31'11"	5,36	452165,21	2243075,38
914	348°57'50"	2,87	452166,28	2243080,63
264	348°52'15"	0,62	452165,73	2243083,45
265	79°2'36"	7	452165,61	2243084,06
274	78°59'55"	7,65	452172,48	2243085,39
269	78°58'36"	2,35	452179,99	2243086,85
913	169°2'49"	17	452182,30	2243087,30
№ 94				
Кадастровый квартал:			56:23:0208001	
Кадастровый номер:				
Образуемый ЗУ:			:ЗУ6	
Площадь кв.м.:			119	
Правообладатель. Вид права:			Земли неразграниченной государственной собственности	
Разрешенное использование:			для сельскохозяйственного производства	
Назначение (сооружение):			Подъездная дорога к площадке узла приема ОУ	
№ точки (сквозной)	Дирекционный угол	Расстояние, м	Координаты	
			X	Y
896	159°16'5"	2,29	452149,32	2243060,08
895	212°53'30"	4,18	452150,13	2243057,94
922	198°34'37"	19,15	452147,86	2243054,43
923	288°37'56"	2,75	452141,76	2243036,28
918	21°37'27"	19,21	452139,15	2243037,16
917	31°24'40"	5,93	452146,23	2243055,02
896	159°16'5"	2,29	452149,32	2243060,08
909	169°8'51"	1,97	452147,31	2243069,23
908	223°59'28"	7,23	452147,68	2243067,30
921	206°29'7"	6,41	452142,66	2243062,10
920	195°26'45"	18,44	452139,80	2243056,36
919	288°37'56"	2,75	452134,89	2243038,59
924	19°8'43"	21,68	452132,28	2243039,47
925	31°47'49"	4,95	452139,39	2243059,95
926	43°32'49"	5,3	452142,00	2243064,16
927	53°27'46"	2,07	452145,65	2243068,00
909	169°8'51"	1,97	452147,31	2243069,23
№ 95				
Кадастровый квартал:			56:23:1012002	
Кадастровый номер:				

Образуемый ЗУ:			:ЗУ12	
Площадь кв.м.:			6	
Правообладатель. Вид права:			Земли неразграниченной государственной собственности	
Разрешенное использование:			для сельскохозяйственного производства	
Назначение (сооружение):			Опознавательный знак	
№ точки (сквозной)	Дирекционный угол	Расстояние, м	Координаты	
			X	Y
928	171°23'4"	1	449596,14	2244435,84
929	261°23'4"	1	449596,29	2244434,85
930	351°23'4"	1	449595,30	2244434,70
931	81°23'4"	1	449595,15	2244435,69
928	171°23'4"	1	449596,14	2244435,84
932	171°57'3"	1	451444,34	2244529,97
933	261°17'52"	0,99	451444,48	2244528,98
934	351°23'4"	1	451443,50	2244528,83
935	81°23'4"	1	451443,35	2244529,82
932	171°57'3"	1	451444,34	2244529,97
936	171°23'4"	1	451391,95	2244540,58
937	261°57'3"	1	451392,10	2244539,59
938	351°17'52"	0,99	451391,11	2244539,45
939	81°23'4"	1	451390,96	2244540,43
936	171°23'4"	1	451391,95	2244540,58
940	171°17'52"	0,99	451485,83	2244565,97
941	261°23'4"	1	451485,98	2244564,99
942	351°23'4"	1	451484,99	2244564,84
943	81°57'3"	1	451484,84	2244565,83
940	171°17'52"	0,99	451485,83	2244565,97
944	171°23'4"	0,33	451438,55	2244566,63
945	171°23'4"	0,67	451438,60	2244566,30
946	261°23'4"	1	451438,70	2244565,64
947	351°52'12"	0,64	451437,71	2244565,49
948	350°32'16"	0,36	451437,62	2244566,12
949	81°23'4"	1	451437,56	2244566,48
944	171°23'4"	0,33	451438,55	2244566,63
950	171°23'4"	1	451433,90	2244596,83
951	261°57'3"	1	451434,05	2244595,84
952	351°17'52"	0,99	451433,06	2244595,70
953	81°23'4"	1	451432,91	2244596,68
950	171°23'4"	1	451433,90	2244596,83
№ 96				
Кадастровый квартал:			56:23:1012003	
Кадастровый номер:				
Образуемый ЗУ:			:ЗУ18	
Площадь кв.м.:			5	
Правообладатель. Вид права:			Земли неразграниченной государственной собственности	
Разрешенное использование:			для сельскохозяйственного производства	
Назначение (сооружение):			Опознавательный знак	
№ точки (сквозной)	Дирекционный угол	Расстояние, м	Координаты	
			X	Y
954	171°23'4"	1	449593,05	2244343,33
955	261°23'4"	1	449593,20	2244342,34
956	351°57'3"	1	449592,21	2244342,19
957	81°17'52"	0,99	449592,07	2244343,18
954	171°23'4"	1	449593,05	2244343,33
958	171°23'4"	1	449547,02	2244380,99
959	261°23'4"	1	449547,17	2244380,00
960	351°23'4"	1	449546,18	2244379,85

961	81°23'4"	1	449546,03	2244380,84
958	171°23'4"	1	449547,02	2244380,99
962	174°17'22"	1	445637,32	2244640,41
963	264°13'56"	1	445637,42	2244639,41
964	354°17'22"	1	445636,43	2244639,31
965	84°13'56"	1	445636,33	2244640,31
962	174°17'22"	1	445637,32	2244640,41
966	132°9'28"	1	445622,93	2244642,02
967	221°43'46"	0,99	445623,67	2244641,35
968	311°20'52"	1	445623,01	2244640,61
969	41°46'32"	1,01	445622,26	2244641,27
966	132°9'28"	1	445622,93	2244642,02
340	135°24'23"	1	445387,26	2244655,72
343	225°24'23"	1	445387,96	2244655,01
342	315°0'0"	1	445387,25	2244654,31
341	45°48'25"	1	445386,54	2244655,02
340	135°24'23"	1	445387,26	2244655,72
№ 97				
Кадастровый квартал:			56:23:1012003	
Кадастровый номер:				
Образуемый ЗУ:			:ЗУ19	
Площадь кв.м.:			2	
Правообладатель. Вид права:			Земли неразграниченной государственной собственности	
Разрешенное использование:			для сельскохозяйственного производства	
Назначение (сооружение):			Контрольно-измерительный пункт	
№ точки (сквозной)	Дирекционный угол	Расстояние, м	Координаты	
			X	Y
970	94°0'15"	1	445613,90	2244641,77
971	184°2'40"	0,99	445614,90	2244641,70
972	273°26'1"	1	445614,83	2244640,71
973	4°0'15"	1	445613,83	2244640,77
970	94°0'15"	1	445613,90	2244641,77
335	100°24'28"	1	444337,80	2244932,65
334	189°50'28"	0,99	444338,78	2244932,47
333	280°18'17"	1,01	444338,61	2244931,49
336	10°24'28"	1	444337,62	2244931,67
335	100°24'28"	1	444337,80	2244932,65
№ 98				
Кадастровый квартал:			56:23:1012003	
Кадастровый номер:				
Образуемый ЗУ:			:ЗУ20	
Площадь кв.м.:			510	
Правообладатель. Вид права:			Земли неразграниченной государственной собственности	
Разрешенное использование:			для сельскохозяйственного производства	
Назначение (сооружение):			Подъездная дорога к АГЗУ-1, ГР-1, скважинам № 812, 813, 814, 815, 816	
№ точки (сквозной)	Дирекционный угол	Расстояние, м	Координаты	
			X	Y
200	91°20'15"	35,99	445721,00	2243922,09
183	181°3'16"	4,89	445756,98	2243921,25
974	271°6'51"	36	445756,89	2243916,36
975	1°8'20"	5,03	445720,90	2243917,06
200	91°20'15"	35,99	445721,00	2243922,09
324	90°52'53"	6,5	445737,15	2243996,42
325	181°6'40"	37,65	445743,65	2243996,32
976	90°15'55"	2,16	445742,92	2243958,68
977	178°29'13"	7,95	445745,08	2243958,67
191	270°36'26"	11,32	445745,29	2243950,72

192	3°11'60"	7,88	445733,97	2243950,84
978	90°17'6"	2,01	445734,41	2243958,71
979	1°6'31"	37,73	445736,42	2243958,70
324	90°52'53"	6,5	445737,15	2243996,42
№ 99				
Кадастровый квартал:			56:23:1012003	
Кадастровый номер:				
Образуемый ЗУ:			:ЗУ21	
Площадь кв.м.:			1849	
Правообладатель. Вид права:			Земли неразграниченной государственной собственности	
Разрешенное использование:			для сельскохозяйственного производства	
Назначение (сооружение):			Подъездная дорога к АГЗУ-2, СКЗ, скважинам № 820, 821, 822, 823, 824, 825, 826	
№ точки	Дирекционный	Расстояние,	Координаты	
(сквозной)	угол	м	X	Y
98	104°4'18"	7,86	444109,79	2244144,84
99	165°34'45"	1,45	444117,41	2244142,93
980	135°27'4"	4,49	444117,77	2244141,53
981	109°26'10"	8,14	444120,92	2244138,33
982	104°30'47"	54,79	444128,60	2244135,62
983	115°52'33"	13,01	444181,64	2244121,89
984	128°19'53"	5,72	444193,35	2244116,21
985	139°31'18"	11,12	444197,84	2244112,66
986	152°31'49"	8,5	444205,06	2244104,20
987	162°55'36"	7,19	444208,98	2244096,66
988	173°18'7"	8,49	444211,09	2244089,79
989	183°33'27"	22,88	444212,08	2244081,36
990	93°59'17"	4,6	444210,66	2244058,52
991	181°2'60"	8,73	444215,25	2244058,20
992	173°38'45"	9,13	444215,09	2244049,47
993	159°15'2"	4,85	444216,10	2244040,40
994	135°57'17"	4,24	444217,82	2244035,86
995	116°29'48"	3,74	444220,77	2244032,81
996	110°30'41"	6,02	444224,12	2244031,14
997	196°26'11"	6,89	444229,76	2244029,03
998	284°15'34"	52,9	444227,81	2244022,42
999	7°15'33"	8,47	444176,54	2244035,45
1000	97°15'20"	4,35	444177,61	2244043,85
1001	89°27'50"	7,48	444181,93	2244043,30
1002	66°23'5"	4,69	444189,41	2244043,37
1003	42°50'60"	4,15	444193,71	2244045,25
1004	20°47'43"	5,61	444196,53	2244048,29
1005	13°31'6"	5,9	444198,52	2244053,53
1006	94°0'34"	4,29	444199,90	2244059,27
1007	3°25'45"	23,07	444204,18	2244058,97
1008	353°24'9"	5,66	444205,56	2244082,00
1009	341°40'49"	7,86	444204,91	2244087,62
1010	331°50'51"	7,59	444202,44	2244095,08
1011	317°27'48"	9,38	444198,86	2244101,77
1012	306°44'10"	4,28	444192,52	2244108,68
1013	301°22'39"	2,61	444189,09	2244111,24
1014	302°6'53"	4,44	444186,86	2244112,60
1015	284°22'13"	62,41	444183,10	2244114,96
1016	296°33'54"	6,93	444122,64	2244130,45
1017	317°1'34"	6	444116,44	2244133,55
1018	339°38'40"	7,36	444112,35	2244137,94
98	104°4'18"	7,86	444109,79	2244144,84
№ 100				
Кадастровый квартал:			56:23:1012003	
Кадастровый номер:				
Образуемый ЗУ:			:ЗУ22	
Площадь кв.м.:			145	
Правообладатель. Вид права:			Земли неразграниченной государственной собственности	

Разрешенное использование:			для сельскохозяйственного производства	
Назначение (сооружение):			Обустройство АГЗУ-1, гребенки распределительной (ГР-1)	
№ точки (сквозной)	Дирекционный угол	Расстояние, м	Координаты	
			X	Y
18	93°30'2"	12,28	445647,12	2244643,05
157	124°37'14"	6,32	445659,38	2244642,30
158	184°51'52"	1,89	445664,58	2244638,71
159	273°26'42"	11,98	445664,42	2244636,83
263	304°35'56"	7,52	445652,46	2244637,55
23	34°38'48"	1,5	445646,27	2244641,82
18	93°30'2"	12,28	445647,12	2244643,05
309	93°28'12"	9,75	445633,19	2244643,89
19	214°44'35"	1,51	445642,92	2244643,30
20	124°42'19"	3,6	445642,06	2244642,06
21	34°29'2"	1,2	445645,02	2244640,01
22	124°38'22"	5,86	445645,70	2244641,00
262	273°26'45"	20,8	445650,52	2244637,67
337	45°0'0"	0,03	445629,76	2244638,92
338	34°33'45"	6,01	445629,78	2244638,94
309	93°28'12"	9,75	445633,19	2244643,89
962	174°17'22"	1	445637,32	2244640,41
963	264°13'56"	1	445637,42	2244639,41
964	354°17'22"	1	445636,43	2244639,31
965	84°13'56"	1	445636,33	2244640,31
962	174°17'22"	1	445637,32	2244640,41
№ 101				
Кадастровый квартал:			56:23:1012003	
Кадастровый номер:				
Образуемый ЗУ:			:ЗУ23	
Площадь кв.м.:			3846	
Правообладатель. Вид права:			Земли неразграниченной государственной собственности	
Разрешенное использование:			для сельскохозяйственного производства	
Назначение (сооружение):			Трубопровод нефтегазосборный от АГЗУ-2 до ГР-1	
№ точки (сквозной)	Дирекционный угол	Расстояние, м	Координаты	
			X	Y
160	93°29'16"	261,85	445371,83	2244659,82
309	214°33'45"	6,01	445633,19	2244643,89
338	274°37'40"	258,79	445629,78	2244638,94
160	93°29'16"	261,85	445371,83	2244659,82
970	94°0'15"	1	445613,90	2244641,77
971	184°2'40"	0,99	445614,90	2244641,70
972	273°26'1"	1	445614,83	2244640,71
973	4°0'15"	1	445613,83	2244640,77
970	94°0'15"	1	445613,90	2244641,77
966	132°9'28"	1	445622,93	2244642,02
967	221°43'46"	0,99	445623,67	2244641,35
968	311°20'52"	1	445623,01	2244640,61
969	41°46'32"	1,01	445622,26	2244641,27
966	132°9'28"	1	445622,93	2244642,02
356	175°24'21"	2,25	445245,87	2244672,23
357	274°38'51"	7,78	445246,05	2244669,99
700	77°59'35"	7,74	445238,30	2244670,62
356	175°24'21"	2,25	445245,87	2244672,23
703	127°46'5"	203,39	445024,48	2244805,44
702	106°17'38"	29,37	445185,26	2244680,87
701	274°38'26"	24,72	445213,45	2244672,63
399	286°14'29"	6,11	445188,81	2244674,63

400	307°46'12"	204,07	445182,94	2244676,34
401	34°44'19"	5	445021,63	2244801,33
703	127°46'5"	203,39	445024,48	2244805,44
14	98°34'44"	200,78	444380,04	2244926,76
707	98°30'7"	106,33	444578,57	2244896,81
706	103°59'7"	59,87	444683,73	2244881,09
406	278°45'8"	165,94	444741,83	2244866,62
407	277°37'15"	200,65	444577,82	2244891,87
13	7°34'3"	8,35	444378,94	2244918,48
14	98°34'44"	200,78	444380,04	2244926,76
№ 102				
Кадастровый квартал:			56:23:1012003	
Кадастровый номер:			56:23:1012003:126	
Образуемый ЗУ:			:126:ЗУ14	
Площадь кв.м.:			288	
Правообладатель. Вид права:			Собственность ООО "Партнер"	
Разрешенное использование:			Для сельскохозяйственного производства	
Назначение (сооружение):			Контрольно-замерный пункт	
№ точки	Дирекционный	Расстояние,	Координаты	
(сквозной)	угол	м	X	Y
1019	173°39'35"	1	447935,04	2244100,65
1020	263°5'20"	1	447935,15	2244099,66
1021	353°9'26"	1,01	447934,16	2244099,54
1022	83°43'22"	1,01	447934,04	2244100,54
1019	173°39'35"	1	447935,04	2244100,65
1023	173°43'22"	1,01	448382,44	2244173,22
1024	263°5'20"	1	448382,55	2244172,22
1025	353°43'22"	1,01	448381,56	2244172,10
1026	83°5'20"	1	448381,45	2244173,10
1023	173°43'22"	1,01	448382,44	2244173,22
1027	173°5'20"	1	447598,19	2244234,48
1028	263°9'26"	1,01	447598,31	2244233,49
1029	353°43'22"	1,01	447597,31	2244233,37
1030	83°39'35"	1	447597,20	2244234,37
1027	173°5'20"	1	447598,19	2244234,48
1031	173°43'22"	1,01	448876,53	2244249,96
1032	263°43'22"	1,01	448876,64	2244248,96
1033	353°39'35"	1	448875,64	2244248,85
1034	83°9'26"	1,01	448875,53	2244249,84
1031	173°43'22"	1,01	448876,53	2244249,96
1035	162°38'46"	1,01	445681,01	2244314,29
1036	252°28'28"	1	445681,31	2244313,33
1037	342°28'28"	1	445680,36	2244313,03
1038	71°55'40"	1	445680,06	2244313,98
1035	162°38'46"	1,01	445681,01	2244314,29
1039	162°28'28"	1	445674,77	2244333,25
1040	252°28'28"	1	445675,07	2244332,30
1041	342°28'28"	1	445674,12	2244332,00
1042	72°28'28"	1	445673,82	2244332,95
1039	162°28'28"	1	445674,77	2244333,25
1043	99°10'50"	1	447129,54	2244336,57
1044	189°44'37"	1	447130,53	2244336,41
1045	279°50'28"	0,99	447130,36	2244335,42
1046	9°16'21"	0,99	447129,38	2244335,59
1043	99°10'50"	1	447129,54	2244336,57

Основная часть проекта межевания территории

291	173°5'20"	1	449352,24	2244349,78
290	263°9'26"	1,01	449352,36	2244348,79
289	353°39'35"	1	449351,36	2244348,67
288	83°5'20"	1	449351,25	2244349,66
291	173°5'20"	1	449352,24	2244349,78
1047	162°6'14"	1,01	445668,53	2244352,24
1048	252°28'28"	1	445668,84	2244351,28
1049	341°55'40"	1	445667,89	2244350,98
1050	71°55'40"	1	445667,58	2244351,93
1047	162°6'14"	1,01	445668,53	2244352,24
224	173°39'35"	1	449466,75	2244367,50
223	263°5'20"	1	449466,86	2244366,51
222	353°43'22"	1,01	449465,87	2244366,39
221	83°39'35"	1	449465,76	2244367,39
224	173°39'35"	1	449466,75	2244367,50
1051	99°44'37"	1	446634,62	2244407,59
1052	189°50'28"	0,99	446635,61	2244407,42
1053	279°16'21"	0,99	446635,44	2244406,44
1054	9°10'50"	1	446634,46	2244406,60
1051	99°44'37"	1	446634,62	2244407,59
1055	175°24'11"	2	445294,57	2244446,29
1056	265°25'34"	2,01	445294,73	2244444,30
1057	355°25'34"	2,01	445292,73	2244444,14
1058	85°42'39"	2,01	445292,57	2244446,14
1055	175°24'11"	2	445294,57	2244446,29
1059	154°45'46"	11	445268,68	2244449,86
1060	293°0'53"	7,37	445273,37	2244439,91
1061	16°28'7"	7,37	445266,59	2244442,79
1059	154°45'46"	11	445268,68	2244449,86
1062	91°8'45"	2	445318,69	2244452,76
1063	180°49'49"	1,38	445320,69	2244452,72
1064	180°53'43"	5,12	445320,67	2244451,34
1065	271°8'45"	2	445320,59	2244446,22
1066	0°55'54"	4,92	445318,59	2244446,26
1067	0°43'31"	1,58	445318,67	2244451,18
1062	91°8'45"	2	445318,69	2244452,76
1068	179°11'35"	1,42	445360,45	2244455,86
1069	179°12'32"	5,07	445360,47	2244454,44
1070	269°8'26"	2	445360,54	2244449,37
1071	359°18'20"	4,95	445358,54	2244449,34
1072	358°53'28"	1,55	445358,48	2244454,29
1073	89°25'37"	2	445358,45	2244455,84
1068	179°11'35"	1,42	445360,45	2244455,86
1074	174°49'54"	2	445447,54	2244458,21
1075	264°32'46"	2	445447,72	2244456,22
1076	354°32'46"	2	445445,73	2244456,03
1077	84°34'23"	2,01	445445,54	2244458,02
1074	174°49'54"	2	445447,54	2244458,21
1078	176°6'56"	1,62	445400,01	2244459,15
1079	176°14'26"	4,88	445400,12	2244457,53
1080	266°15'45"	1,99	445400,44	2244452,66
1081	356°13'30"	4,86	445398,45	2244452,53
1082	356°8'21"	1,63	445398,13	2244457,38
1083	85°58'33"	1,99	445398,02	2244459,01

1078	176°6'56"	1,62	445400,01	2244459,15
1084	175°58'33"	1,99	445544,21	2244465,73
1085	265°41'22"	2	445544,35	2244463,74
1086	355°41'22"	2	445542,36	2244463,59
1087	85°42'39"	2,01	445542,21	2244465,58
1084	175°58'33"	1,99	445544,21	2244465,73
1088	97°45'55"	2	445493,39	2244466,39
1089	187°47'13"	1,18	445495,37	2244466,12
1090	187°33'58"	5,32	445495,21	2244464,95
1091	277°28'51"	2	445494,51	2244459,68
1092	7°37'60"	4,89	445492,53	2244459,94
1093	7°28'38"	1,61	445493,18	2244464,79
1088	97°45'55"	2	445493,39	2244466,39
1094	171°3'49"	4,12	445318,92	2244467,87
1095	171°3'9"	2,38	445319,56	2244463,80
1096	261°3'26"	1,99	445319,93	2244461,45
1097	350°58'50"	2,55	445317,96	2244461,14
1098	351°6'37"	3,95	445317,56	2244463,66
1099	81°3'26"	1,99	445316,95	2244467,56
1094	171°3'49"	4,12	445318,92	2244467,87
1100	166°43'36"	2	445592,90	2244469,69
1101	256°38'2"	6,01	445593,36	2244467,74
599	255°40'38"	0,49	445587,51	2244466,35
600	346°43'36"	2	445587,04	2244466,23
601	76°45'34"	0,7	445586,58	2244468,18
602	76°32'20"	5,8	445587,26	2244468,34
1100	166°43'36"	2	445592,90	2244469,69
1102	176°51'23"	4,38	445358,84	2244470,96
1103	176°45'37"	2,12	445359,08	2244466,59
1104	266°51'7"	2	445359,20	2244464,47
1105	356°59'14"	2,09	445357,20	2244464,36
1106	356°53'6"	4,42	445357,09	2244466,45
1107	87°7'24"	1,99	445356,85	2244470,86
1102	176°51'23"	4,38	445358,84	2244470,96
1108	176°6'48"	4,72	445398,74	2244474,12
1109	176°26'38"	1,77	445399,06	2244469,41
1110	266°16'52"	2	445399,17	2244467,64
1111	356°25'25"	1,76	445397,17	2244467,51
1112	356°14'32"	4,73	445397,06	2244469,27
1113	86°15'45"	1,99	445396,75	2244473,99
1108	176°6'48"	4,72	445398,74	2244474,12
1114	99°50'28"	0,99	446139,72	2244478,65
1115	189°16'21"	0,99	446140,70	2244478,48
1116	279°10'50"	1	446140,54	2244477,50
1117	9°44'37"	1	446139,55	2244477,66
1114	99°50'28"	0,99	446139,72	2244478,65
1118	175°7'2"	2	445265,02	2244488,04
1119	265°7'2"	2	445265,19	2244486,05
1120	355°7'2"	2	445263,20	2244485,88
1121	85°7'2"	2	445263,03	2244487,87
1118	175°7'2"	2	445265,02	2244488,04
1122	166°10'17"	2,01	445518,54	2244493,18
1123	256°23'28"	6,5	445519,02	2244491,23
1124	346°10'17"	2,01	445512,70	2244489,70

Основная часть проекта межевания территории

1125	76°23'28"	6,5	445512,22	2244491,65
1122	166°10'17"	2,01	445518,54	2244493,18
1126	208°35'5"	1,78	445504,61	2244497,85
1127	208°42'45"	1,79	445503,76	2244496,29
1128	208°42'10"	7,43	445502,90	2244494,72
1129	346°57'27"	6,29	445499,33	2244488,20
1130	347°7'30"	1,08	445497,91	2244494,33
1131	70°34'45"	1,65	445497,67	2244495,38
1132	70°21'35"	5,71	445499,23	2244495,93
1126	208°35'5"	1,78	445504,61	2244497,85
516	92°17'26"	1	445564,78	2244522,08
519	182°51'45"	1	445565,78	2244522,04
518	272°51'45"	1	445565,73	2244521,04
517	2°53'29"	0,99	445564,73	2244521,09
516	92°17'26"	1	445564,78	2244522,08
532	92°51'45"	1	445562,79	2244527,10
535	182°53'29"	0,99	445563,79	2244527,05
534	272°17'26"	1	445563,74	2244526,06
533	2°51'45"	1	445562,74	2244526,10
532	92°51'45"	1	445562,79	2244527,10
1133	175°42'39"	2,01	445261,74	2244529,99
1134	265°41'22"	2	445261,89	2244527,99
1135	355°24'11"	2	445259,90	2244527,84
1136	85°25'34"	2,01	445259,74	2244529,83
1133	175°42'39"	2,01	445261,74	2244529,99
556	120°40'8"	1	445603,01	2244547,67
559	210°10'25"	0,99	445603,87	2244547,16
558	300°22'45"	1,01	445603,37	2244546,30
557	30°40'8"	1	445602,50	2244546,81
556	120°40'8"	1	445603,01	2244547,67
552	122°44'7"	1	445609,47	2244548,77
555	212°44'7"	1	445610,31	2244548,23
554	302°44'7"	1	445609,77	2244547,39
553	32°44'7"	1	445608,93	2244547,93
552	122°44'7"	1	445609,47	2244548,77
586	92°17'26"	1	445561,25	2244556,68
589	182°51'45"	1	445562,25	2244556,64
588	272°51'45"	1	445562,20	2244555,64
587	2°53'29"	0,99	445561,20	2244555,69
586	92°17'26"	1	445561,25	2244556,68
536	119°23'20"	1	445609,98	2244559,63
539	209°23'20"	1	445610,85	2244559,14
538	299°23'20"	1	445610,36	2244558,27
537	29°23'20"	1	445609,49	2244558,76
536	119°23'20"	1	445609,98	2244559,63
528	122°44'7"	1	445610,55	2244570,64
531	212°44'7"	1	445611,39	2244570,10
530	303°12'55"	1	445610,85	2244569,26
529	33°2'53"	0,99	445610,01	2244569,81
528	122°44'7"	1	445610,55	2244570,64
1137	183°23'16"	11	445261,82	2244576,16
1138	321°40'5"	7,37	445261,17	2244565,18
1139	45°6'36"	7,37	445256,60	2244570,96

1137	183°23'16"	11	445261,82	2244576,16
1140	95°44'21"	2	445260,25	2244606,73
1141	185°44'21"	2	445262,24	2244606,53
1142	275°44'21"	2	445262,04	2244604,54
1143	5°44'21"	2	445260,05	2244604,74
1140	95°44'21"	2	445260,25	2244606,73
1144	94°0'15"	1	445654,25	2244608,71
1145	184°34'26"	1	445655,25	2244608,64
1146	274°34'26"	1	445655,17	2244607,64
1147	4°37'12"	0,99	445654,17	2244607,72
1144	94°0'15"	1	445654,25	2244608,71
1148	94°37'12"	0,99	445655,07	2244618,71
1149	184°2'40"	0,99	445656,06	2244618,63
1150	274°34'26"	1	445655,99	2244617,64
1151	4°37'12"	0,99	445654,99	2244617,72
1148	94°37'12"	0,99	445655,07	2244618,71
1152	94°0'15"	1	445613,14	2244626,78
1153	184°2'40"	0,99	445614,14	2244626,71
1154	273°26'1"	1	445614,07	2244625,72
1155	4°0'15"	1	445613,07	2244625,78
1152	94°0'15"	1	445613,14	2244626,78
1156	94°37'12"	0,99	445656,03	2244630,26
1157	184°0'15"	1	445657,02	2244630,18
1158	274°34'26"	1	445656,95	2244629,18
1159	4°34'26"	1	445655,95	2244629,26
1156	94°37'12"	0,99	445656,03	2244630,26
1160	94°0'15"	1	445613,39	2244631,78
1161	183°26'1"	1	445614,39	2244631,71
1162	273°57'53"	1,01	445614,33	2244630,71
1163	4°0'15"	1	445613,32	2244630,78
1160	94°0'15"	1	445613,39	2244631,78
1164	93°26'1"	1	445415,26	2244632,10
1165	184°0'15"	1	445416,26	2244632,04
1166	274°2'40"	0,99	445416,19	2244631,04
1167	3°28'6"	0,99	445415,20	2244631,11
1164	93°26'1"	1	445415,26	2244632,10
1168	94°0'15"	1	445405,56	2244633,44
1169	183°26'1"	1	445406,56	2244633,37
1170	274°0'15"	1	445406,50	2244632,37
1171	3°26'1"	1	445405,50	2244632,44
1168	94°0'15"	1	445405,56	2244633,44
1172	94°0'15"	1	445415,51	2244635,17
1173	184°0'15"	1	445416,51	2244635,10
1174	274°0'15"	1	445416,44	2244634,10
1175	4°0'15"	1	445415,44	2244634,17
1172	94°0'15"	1	445415,51	2244635,17
1176	109°9'20"	1,01	445633,87	2244635,61
1177	199°53'7"	1	445634,82	2244635,28
1178	289°20'40"	1	445634,48	2244634,34
1179	19°20'40"	1	445633,54	2244634,67
1176	109°9'20"	1,01	445633,87	2244635,61
1180	94°0'15"	1	445385,94	2244636,14

1181	184°0'15"	1	445386,94	2244636,07
1182	274°0'15"	1	445386,87	2244635,07
1183	4°0'15"	1	445385,87	2244635,14
1180	94°0'15"	1	445385,94	2244636,14
1184	94°0'15"	1	445405,79	2244636,28
1185	183°28'6"	0,99	445406,79	2244636,21
1186	273°26'1"	1	445406,73	2244635,22
1187	3°26'1"	1	445405,73	2244635,28
1184	94°0'15"	1	445405,79	2244636,28
1188	93°28'6"	0,99	445613,65	2244636,77
1189	183°26'1"	1	445614,64	2244636,71
1190	274°0'15"	1	445614,58	2244635,71
1191	4°2'40"	0,99	445613,58	2244635,78
1188	93°28'6"	0,99	445613,65	2244636,77
1192	94°0'15"	1	445375,69	2244637,55
1193	183°26'1"	1	445376,69	2244637,48
1194	274°0'15"	1	445376,63	2244636,48
1195	3°26'1"	1	445375,63	2244636,55
1192	94°0'15"	1	445375,69	2244637,55
1196	94°0'15"	1	445386,13	2244638,53
1197	184°2'40"	0,99	445387,13	2244638,46
1198	273°26'1"	1	445387,06	2244637,47
1199	4°0'15"	1	445386,06	2244637,53
1196	94°0'15"	1	445386,13	2244638,53
1200	93°26'1"	1	445365,98	2244638,89
1201	183°57'53"	1,01	445366,98	2244638,83
1202	274°0'15"	1	445366,91	2244637,82
1203	4°0'15"	1	445365,91	2244637,89
1200	93°26'1"	1	445365,98	2244638,89
1204	93°26'1"	1	445375,89	2244639,70
1205	184°0'15"	1	445376,89	2244639,64
1206	273°26'1"	1	445376,82	2244638,64
1207	4°0'15"	1	445375,82	2244638,70
1204	93°26'1"	1	445375,89	2244639,70
1208	94°0'15"	1	445366,13	2244640,82
1209	184°2'40"	0,99	445367,13	2244640,75
1210	273°28'6"	0,99	445367,06	2244639,76
1211	3°26'1"	1	445366,07	2244639,82
1208	94°0'15"	1	445366,13	2244640,82
1212	180°0'0"	0,99	445327,66	2244644,66
1213	270°0'0"	1	445327,66	2244643,67
1214	0°0'0"	0,99	445326,66	2244643,67
1215	90°0'0"	1	445326,66	2244644,66
1212	180°0'0"	0,99	445327,66	2244644,66
1216	141°41'2"	5,47	445265,38	2244646,28
1217	141°37'22"	1,9	445268,77	2244641,99
1218	279°57'29"	1,33	445269,95	2244640,50
1219	279°54'31"	8,02	445268,64	2244640,73
1220	280°8'57"	1,65	445260,74	2244642,11
1221	58°19'10"	2,06	445259,12	2244642,40
1222	58°9'58"	5,31	445260,87	2244643,48
1216	141°41'2"	5,47	445265,38	2244646,28
429	124°0'27"	1	445030,54	2244787,07

428	214°28'45"	1,01	445031,37	2244786,51
427	304°48'14"	1	445030,80	2244785,68
430	34°19'49"	0,99	445029,98	2244786,25
429	124°0'27"	1	445030,54	2244787,07
417	102°46'43"	0,99	444881,68	2244817,52
416	192°39'9"	1	444882,65	2244817,30
415	283°12'29"	1,01	444882,43	2244816,32
418	13°20'21"	1	444881,45	2244816,55
417	102°46'43"	0,99	444881,68	2244817,52
№ 103				
Кадастровый квартал:			56:23:1012003	
Кадастровый номер:			56:23:1012003:126	
Образуемый ЗУ:			:126:ЗУ15	
Площадь кв.м.:			42	
Правообладатель. Вид права:			Собственность ООО "Партнер"	
Разрешенное использование:			Для сельскохозяйственного производства	
Назначение (сооружение):			Опознавательный знак	
№ точки	Дирекционный	Расстояние,	Координаты	
(сквозной)	угол	м	X	Y
1223	129°43'56"	1	447620,00	2244055,03
1224	219°43'56"	1	447620,77	2244054,39
1225	310°10'10"	1,01	447620,13	2244053,62
1226	40°6'3"	0,99	447619,36	2244054,27
1223	129°43'56"	1	447620,00	2244055,03
1227	137°50'32"	1	448095,68	2244129,63
1228	228°13'28"	1,01	448096,35	2244128,89
1229	318°13'28"	1,01	448095,60	2244128,22
1230	48°39'8"	1	448094,93	2244128,97
1227	137°50'32"	1	448095,68	2244129,63
1231	115°17'31"	1,01	448197,19	2244144,79
1232	205°32'15"	1	448198,10	2244144,36
1233	295°1'1"	0,99	448197,67	2244143,46
1234	24°46'31"	1	448196,77	2244143,88
1231	115°17'31"	1,01	448197,19	2244144,79
1235	171°23'4"	1	448283,48	2244158,86
1236	261°23'4"	1	448283,63	2244157,87
1237	351°23'4"	1	448282,64	2244157,72
1238	81°23'4"	1	448282,49	2244158,71
1235	171°23'4"	1	448283,48	2244158,86
1239	138°39'8"	1	448111,52	2244172,45
1240	228°39'8"	1	448112,18	2244171,70
1241	318°39'8"	1	448111,43	2244171,04
1242	48°39'8"	1	448110,77	2244171,79
1239	138°39'8"	1	448111,52	2244172,45
1243	120°10'25"	0,99	448166,26	2244181,86
1244	210°10'25"	0,99	448167,12	2244181,36
1245	299°53'11"	1	448166,62	2244180,50
1246	30°40'8"	1	448165,75	2244181,00
1243	120°10'25"	0,99	448166,26	2244181,86
1247	157°46'30"	1	447596,19	2244258,61
1248	247°46'30"	1	447596,57	2244257,68
1249	337°46'30"	1	447595,64	2244257,30
1250	67°46'30"	1	447595,26	2244258,23
1247	157°46'30"	1	447596,19	2244258,61
1251	130°32'21"	1	447585,82	2244272,08

1252	220°32'21"	1	447586,58	2244271,43
1253	310°32'21"	1	447585,93	2244270,67
1254	40°32'21"	1	447585,17	2244271,32
1251	130°32'21"	1	447585,82	2244272,08
1255	98°2'57"	1	447525,62	2244280,68
1256	188°2'57"	1	447526,61	2244280,54
1257	278°36'56"	1	447526,47	2244279,55
1258	8°7'48"	0,99	447525,48	2244279,70
1255	98°2'57"	1	447525,62	2244280,68
1259	148°3'19"	1	449070,76	2244281,33
1260	237°34'21"	1,01	449071,29	2244280,48
1261	328°3'19"	1	449070,44	2244279,94
1262	57°34'21"	1,01	449069,91	2244280,79
1259	148°3'19"	1	449070,76	2244281,33
1263	134°59'60"	0,99	449081,15	2244308,63
1264	224°35'37"	1	449081,85	2244307,93
1265	314°59'60"	1	449081,15	2244307,22
1266	45°24'23"	1	449080,44	2244307,93
1263	134°59'60"	0,99	449081,15	2244308,63
1267	171°57'3"	1	449253,29	2244335,36
1268	261°52'12"	0,99	449253,43	2244334,37
1269	351°17'52"	0,99	449252,45	2244334,23
1270	81°23'4"	1	449252,30	2244335,21
1267	171°57'3"	1	449253,29	2244335,36
1271	98°2'57"	1	446535,77	2244422,81
1272	188°2'57"	1	446536,76	2244422,67
1273	278°2'57"	1	446536,62	2244421,68
1274	8°2'57"	1	446535,63	2244421,82
1271	98°2'57"	1	446535,77	2244422,81
1275	117°19'56"	1	445536,90	2244521,46
1276	207°19'56"	1	445537,79	2244521,00
1277	297°19'56"	1	445537,33	2244520,11
1278	27°19'56"	1	445536,44	2244520,57
1275	117°19'56"	1	445536,90	2244521,46
508	133°46'52"	1	445594,83	2244521,51
511	224°11'35"	1	445595,55	2244520,82
510	314°11'35"	1	445594,85	2244520,10
509	44°35'37"	1	445594,13	2244520,80
508	133°46'52"	1	445594,83	2244521,51
1279	113°43'42"	0,99	445528,97	2244525,79
1280	203°29'55"	1	445529,88	2244525,39
1281	294°15'14"	1	445529,48	2244524,47
1282	23°43'42"	0,99	445528,57	2244524,88
1279	113°43'42"	0,99	445528,97	2244525,79
524	134°35'37"	1	445591,96	2244526,52
527	224°35'37"	1	445592,67	2244525,82
526	314°35'37"	1	445591,97	2244525,11
525	44°35'37"	1	445591,26	2244525,81
524	134°35'37"	1	445591,96	2244526,52
1283	135°24'23"	1	445539,82	2244526,63
1284	224°35'37"	1	445540,52	2244525,92
1285	314°59'60"	1	445539,82	2244525,21
1286	45°0'0"	1	445539,11	2244525,92

1283	135°24'23"	1	445539,82	2244526,63
465	143°55'50"	1	445423,10	2244535,75
464	232°47'1"	0,99	445423,69	2244534,94
467	323°28'16"	1,01	445422,90	2244534,34
466	53°7'48"	1	445422,30	2244535,15
465	143°55'50"	1	445423,10	2244535,75
540	122°44'7"	1	445608,83	2244545,81
543	213°12'55"	1	445609,67	2244545,27
542	302°44'7"	1	445609,12	2244544,43
541	33°12'55"	1	445608,28	2244544,97
540	122°44'7"	1	445608,83	2244545,81
1287	142°19'35"	1	445647,54	2244550,28
1288	231°31'11"	1	445648,15	2244549,49
1289	321°52'29"	1	445647,37	2244548,87
1290	51°52'29"	1	445646,75	2244549,66
1287	142°19'35"	1	445647,54	2244550,28
544	134°35'37"	1	445603,35	2244556,11
547	224°35'37"	1	445604,06	2244555,41
546	314°35'37"	1	445603,36	2244554,70
545	44°35'37"	1	445602,65	2244555,40
544	134°35'37"	1	445603,35	2244556,11
590	134°35'37"	1	445503,94	2244556,33
593	224°35'37"	1	445504,65	2244555,63
592	314°35'37"	1	445503,95	2244554,92
591	44°35'37"	1	445503,24	2244555,62
590	134°35'37"	1	445503,94	2244556,33
520	111°41'42"	1	445628,84	2244580,52
523	201°41'42"	1	445629,77	2244580,15
522	292°13'30"	1	445629,40	2244579,22
521	21°54'31"	0,99	445628,47	2244579,60
520	111°41'42"	1	445628,84	2244580,52
512	111°41'42"	1	445623,86	2244581,87
515	201°41'42"	1	445624,79	2244581,50
514	291°41'42"	1	445624,42	2244580,57
513	21°41'42"	1	445623,49	2244580,94
512	111°41'42"	1	445623,86	2244581,87
504	103°12'29"	1,01	445618,82	2244583,32
507	193°20'21"	1	445619,80	2244583,09
506	282°46'43"	0,99	445619,57	2244582,12
505	12°39'9"	1	445618,60	2244582,34
504	103°12'29"	1,01	445618,82	2244583,32
1291	114°15'14"	1	445623,94	2244610,81
1292	204°46'31"	1	445624,85	2244610,40
1293	294°46'31"	1	445624,43	2244609,49
1294	25°1'1"	0,99	445623,52	2244609,91
1291	114°15'14"	1	445623,94	2244610,81
1295	134°59'60"	0,16	445618,99	2244613,91
493	134°31'7"	0,84	445619,10	2244613,80
494	224°35'37"	1	445619,70	2244613,21
495	314°35'37"	1	445619,00	2244612,50
496	44°30'37"	0,83	445618,29	2244613,20
497	44°59'60"	0,17	445618,87	2244613,79
1295	134°59'60"	0,16	445618,99	2244613,91

1296	123°12'55"	1	445621,26	2244632,21
1297	213°31'50"	1	445622,10	2244631,66
1298	303°12'55"	1	445621,55	2244630,83
1299	33°31'50"	1	445620,71	2244631,38
1296	123°12'55"	1	445621,26	2244632,21
1300	95°46'4"	1	445414,61	2244636,27
1301	185°46'4"	1	445415,60	2244636,17
1302	275°46'4"	1	445415,50	2244635,18
1303	5°46'4"	1	445414,51	2244635,28
1300	95°46'4"	1	445414,61	2244636,27
1304	123°12'55"	1	445620,73	2244637,27
1305	213°12'55"	1	445621,57	2244636,72
1306	303°41'24"	1,01	445621,02	2244635,88
1307	33°31'50"	1	445620,18	2244636,44
1304	123°12'55"	1	445620,73	2244637,27
1308	95°46'4"	1	445405,02	2244637,41
1309	185°46'4"	1	445406,01	2244637,31
1310	275°46'4"	1	445405,91	2244636,32
1311	5°46'4"	1	445404,92	2244636,42
1308	95°46'4"	1	445405,02	2244637,41
1312	95°42'38"	1	445385,19	2244639,62
1313	185°46'4"	1	445386,19	2244639,52
1314	275°42'38"	1	445386,09	2244638,53
1315	5°46'4"	1	445385,09	2244638,63
1312	95°42'38"	1	445385,19	2244639,62
1316	95°42'38"	1	445374,96	2244640,83
1317	185°46'4"	1	445375,96	2244640,73
1318	275°42'38"	1	445375,86	2244639,74
1319	5°46'4"	1	445374,86	2244639,84
1316	95°42'38"	1	445374,96	2244640,83
1320	95°42'38"	1	445365,34	2244641,92
1321	185°42'38"	1	445366,34	2244641,82
1322	275°42'38"	1	445366,24	2244640,82
1323	5°42'38"	1	445365,24	2244640,92
1320	95°42'38"	1	445365,34	2244641,92
1324	135°24'23"	1	445415,90	2244643,39
1325	225°0'0"	1	445416,60	2244642,68
1326	315°48'25"	1	445415,89	2244641,97
1327	45°24'23"	1	445415,19	2244642,69
1324	135°24'23"	1	445415,90	2244643,39
1328	180°0'0"	1	445326,58	2244643,73
1329	270°0'0"	1	445326,58	2244642,73
1330	0°0'0"	1	445325,58	2244642,73
1331	90°0'0"	1	445325,58	2244643,73
1328	180°0'0"	1	445326,58	2244643,73
1332	135°24'2"	1,01	445406,57	2244649,16
1333	225°48'25"	1	445407,28	2244648,44
1334	315°24'23"	1	445406,56	2244647,74
1335	45°0'0"	1	445405,86	2244648,45
1332	135°24'2"	1,01	445406,57	2244649,16
422	171°57'3"	1	445017,87	2244768,92
421	262°35'35"	1,01	445018,01	2244767,93

420	352°31'9"	1	445017,01	2244767,80
419	82°31'9"	1	445016,88	2244768,79
422	171°57'3"	1	445017,87	2244768,92
438	124°19'49"	0,99	445030,34	2244788,52
437	214°0'27"	1	445031,16	2244787,96
436	304°19'49"	0,99	445030,60	2244787,13
435	34°0'27"	1	445029,78	2244787,69
438	124°19'49"	0,99	445030,34	2244788,52
431	124°0'27"	1	444977,83	2244796,59
434	214°0'27"	1	444978,66	2244796,03
433	304°28'45"	1,01	444978,10	2244795,20
432	34°19'49"	0,99	444977,27	2244795,77
431	124°0'27"	1	444977,83	2244796,59
423	112°26'34"	1	444958,10	2244809,95
426	201°54'31"	0,99	444959,02	2244809,57
425	291°41'42"	1	444958,65	2244808,65
424	22°13'30"	1	444957,72	2244809,02
423	112°26'34"	1	444958,10	2244809,95
№ 104				
Кадастровый квартал:			56:23:1012003	
Кадастровый номер:			56:23:1012003:126	
Образуемый ЗУ:			:126/чзу14	
Площадь кв.м.:			1162	
Правообладатель. Вид права:			Собственность ООО "Партнер"	
Разрешенное использование:			Для сельскохозяйственного производства	
Назначение (сооружение):			Кабель электрический силовой в траншее	
№ точки (сквозной)	Дирекционный угол	Расстояние, м	Координаты	
			X	Y
75	191°55'39"	41,66	445615,45	2244507,38
1336	265°41'44"	3,73	445606,84	2244466,62
1337	355°9'48"	1,3	445603,12	2244466,34
1338	86°11'9"	0,15	445603,01	2244467,64
1339	355°45'49"	4,6	445603,16	2244467,65
1340	263°17'25"	0,17	445602,82	2244472,24
1341	355°50'25"	1,1	445602,65	2244472,22
1342	265°14'11"	0,48	445602,57	2244473,32
1343	11°34'59"	33,32	445602,09	2244473,28
1344	77°39'12"	6,83	445608,78	2244505,92
75	191°55'39"	41,66	445615,45	2244507,38
450	180°54'23"	21,49	445319,80	2244521,82
252	265°31'42"	6,03	445319,46	2244500,33
253	0°54'3"	21,62	445313,45	2244499,86
449	86°45'44"	6,02	445313,79	2244521,48
450	180°54'23"	21,49	445319,80	2244521,82
452	217°32'2"	36,24	445352,44	2244523,72
248	342°27'4"	1,23	445330,36	2244494,98
249	355°38'11"	4,99	445329,99	2244496,15
250	265°38'26"	2,24	445329,61	2244501,13
251	37°32'46"	28,13	445327,38	2244500,96
451	86°40'33"	7,93	445344,52	2244523,26
452	217°32'2"	36,24	445352,44	2244523,72
455	203°22'55"	31,57	445377,39	2244525,17
1346	266°6'56"	1,62	445364,86	2244496,19
1347	265°57'4"	6,66	445363,24	2244496,08
1348	21°34'60"	31,21	445356,60	2244495,61
453	86°37'24"	6,62	445368,08	2244524,63
454	86°49'13"	2,7	445374,69	2244525,02

455	203°22'55"	31,57	445377,39	2244525,17
458	191°42'47"	28,72	445408,03	2244526,95
1349	265°53'6"	1,39	445402,20	2244498,83
1350	265°55'39"	6,2	445400,81	2244498,73
1351	10°40'3"	28,69	445394,63	2244498,29
456	86°39'39"	6,18	445399,94	2244526,48
457	86°43'16"	1,92	445406,11	2244526,84
458	191°42'47"	28,72	445408,03	2244526,95
488	188°10'40"	28,89	445632,66	2244564,00
1352	257°46'30"	0,61	445628,55	2244535,40
1353	347°38'48"	4,95	445627,95	2244535,27
1354	257°38'53"	9,49	445626,89	2244540,11
487	30°7'28"	29,97	445617,62	2244538,08
488	188°10'40"	28,89	445632,66	2244564,00
№ 105				
Кадастровый квартал:			56:23:1012003	
Кадастровый номер:			56:23:1012003:126	
Образуемый ЗУ:			:126/чзу15	
Площадь кв.м.:			4572	
Правообладатель. Вид права:			Собственность ООО "Партнер"	
Разрешенное использование:			Для сельскохозяйственного производства	
Назначение (сооружение):			Линия воздушная ВЛ-6кВ	
№ точки	Дирекционный	Расстояние,	Координаты	
(сквозной)	угол	м	X	Y
1338	175°9'48"	1,3	445603,01	2244467,64
1337	175°59'45"	1	445603,12	2244466,34
1355	265°29'10"	1,91	445603,19	2244465,34
1356	357°1'35"	2,31	445601,29	2244465,19
1357	85°38'56"	1,85	445601,17	2244467,50
1338	175°9'48"	1,3	445603,01	2244467,64
1342	175°50'25"	1,1	445602,57	2244473,32
1341	266°0'33"	1,72	445602,65	2244472,22
1358	356°50'57"	1,09	445600,93	2244472,10
1359	85°46'51"	1,22	445600,87	2244473,19
1343	85°14'11"	0,48	445602,09	2244473,28
1342	175°50'25"	1,1	445602,57	2244473,32
1220	99°54'31"	8,02	445260,74	2244642,11
1219	185°39'20"	70,32	445268,64	2244640,73
1360	175°32'31"	123,63	445261,71	2244570,75
1361	85°32'26"	44,11	445271,32	2244447,49
1362	355°31'15"	12,55	445315,30	2244450,92
1363	85°56'22"	3,25	445314,32	2244463,43
1098	170°58'50"	2,55	445317,56	2244463,66
1097	81°3'26"	1,99	445317,96	2244461,14
1096	351°3'9"	2,38	445319,93	2244461,45
1095	86°1'60"	2,75	445319,56	2244463,80
1364	175°32'42"	12,49	445322,30	2244463,99
1365	85°31'38"	32,06	445323,27	2244451,54
1366	355°27'28"	12,25	445355,23	2244454,04
1367	85°57'27"	2,84	445354,26	2244466,25
1106	176°59'14"	2,09	445357,09	2244466,45
1105	86°51'7"	2	445357,20	2244464,36
1104	356°45'37"	2,12	445359,20	2244464,47
1103	86°1'3"	3,17	445359,08	2244466,59
1368	175°28'56"	12,19	445362,24	2244466,81
1369	85°32'47"	32,07	445363,20	2244454,66
1370	355°32'20"	11,96	445395,17	2244457,15
1371	85°56'36"	2,83	445394,24	2244469,07
1112	176°25'25"	1,76	445397,06	2244469,27

Основная часть проекта межевания территории

1111	86°16'52"	2	445397,17	2244467,51
1110	356°26'38"	1,77	445399,17	2244467,64
1109	86°0'18"	3,16	445399,06	2244469,41
1372	175°28'6"	11,9	445402,21	2244469,63
1373	85°32'22"	87,3	445403,15	2244457,77
1374	8°16'37"	29,8	445490,19	2244464,56
1375	85°19'59"	3,44	445494,48	2244494,05
1130	166°57'27"	6,29	445497,91	2244494,33
1129	28°42'10"	7,43	445499,33	2244488,20
1128	85°31'24"	5,64	445502,90	2244494,72
1376	91°51'11"	3,4	445508,52	2244495,16
1377	98°17'45"	9,29	445511,92	2244495,05
1378	188°21'9"	6,2	445521,11	2244493,71
1379	278°16'47"	18,4	445520,21	2244487,58
1380	188°16'27"	25,29	445502,00	2244490,23
1381	85°32'25"	77,81	445498,36	2244465,20
1382	177°3'58"	8,01	445575,93	2244471,25
1383	265°32'28"	313,33	445576,34	2244463,25
1384	355°32'41"	132,34	445263,96	2244438,89
1385	5°39'23"	71,63	445253,68	2244570,83
1220	99°54'31"	8,02	445260,74	2244642,11
1055	175°24'11"	2	445294,57	2244446,29
1056	265°25'34"	2,01	445294,73	2244444,30
1057	355°25'34"	2,01	445292,73	2244444,14
1058	85°42'39"	2,01	445292,57	2244446,14
1055	175°24'11"	2	445294,57	2244446,29
1059	154°45'46"	11	445268,68	2244449,86
1060	293°0'53"	7,37	445273,37	2244439,91
1061	16°28'7"	7,37	445266,59	2244442,79
1059	154°45'46"	11	445268,68	2244449,86
1118	175°7'2"	2	445265,02	2244488,04
1119	265°7'2"	2	445265,19	2244486,05
1120	355°7'2"	2	445263,20	2244485,88
1121	85°7'2"	2	445263,03	2244487,87
1118	175°7'2"	2	445265,02	2244488,04
1133	175°42'39"	2,01	445261,74	2244529,99
1134	265°41'22"	2	445261,89	2244527,99
1135	355°24'11"	2	445259,90	2244527,84
1136	85°25'34"	2,01	445259,74	2244529,83
1133	175°42'39"	2,01	445261,74	2244529,99
1137	183°23'16"	11	445261,82	2244576,16
1138	321°40'5"	7,37	445261,17	2244565,18
1139	45°6'36"	7,37	445256,60	2244570,96
1137	183°23'16"	11	445261,82	2244576,16
1140	95°44'21"	2	445260,25	2244606,73
1141	185°44'21"	2	445262,24	2244606,53
1142	275°44'21"	2	445262,04	2244604,54
1143	5°44'21"	2	445260,05	2244604,74
1140	95°44'21"	2	445260,25	2244606,73
1068	179°11'35"	1,42	445360,45	2244455,86
1069	179°12'32"	5,07	445360,47	2244454,44
1070	269°8'26"	2	445360,54	2244449,37
1071	359°18'20"	4,95	445358,54	2244449,34
1072	358°53'28"	1,55	445358,48	2244454,29
1073	89°25'37"	2	445358,45	2244455,84
1068	179°11'35"	1,42	445360,45	2244455,86

1062	91°8'45"	2	445318,69	2244452,76
1063	180°49'49"	1,38	445320,69	2244452,72
1064	180°53'43"	5,12	445320,67	2244451,34
1065	271°8'45"	2	445320,59	2244446,22
1066	0°55'54"	4,92	445318,59	2244446,26
1067	0°43'31"	1,58	445318,67	2244451,18
1062	91°8'45"	2	445318,69	2244452,76
1078	176°6'56"	1,62	445400,01	2244459,15
1079	176°14'26"	4,88	445400,12	2244457,53
1080	266°15'45"	1,99	445400,44	2244452,66
1081	356°13'30"	4,86	445398,45	2244452,53
1082	356°8'21"	1,63	445398,13	2244457,38
1083	85°58'33"	1,99	445398,02	2244459,01
1078	176°6'56"	1,62	445400,01	2244459,15
1074	174°49'54"	2	445447,54	2244458,21
1075	264°32'46"	2	445447,72	2244456,22
1076	354°32'46"	2	445445,73	2244456,03
1077	84°34'23"	2,01	445445,54	2244458,02
1074	174°49'54"	2	445447,54	2244458,21
1088	97°45'55"	2	445493,39	2244466,39
1089	187°47'13"	1,18	445495,37	2244466,12
1090	187°33'58"	5,32	445495,21	2244464,95
1091	277°28'51"	2	445494,51	2244459,68
1092	7°37'60"	4,89	445492,53	2244459,94
1093	7°28'38"	1,61	445493,18	2244464,79
1088	97°45'55"	2	445493,39	2244466,39
1122	166°10'17"	2,01	445518,54	2244493,18
1123	256°23'28"	6,5	445519,02	2244491,23
1124	346°10'17"	2,01	445512,70	2244489,70
1125	76°23'28"	6,5	445512,22	2244491,65
1122	166°10'17"	2,01	445518,54	2244493,18
1084	175°58'33"	1,99	445544,21	2244465,73
1085	265°41'22"	2	445544,35	2244463,74
1086	355°41'22"	2	445542,36	2244463,59
1087	85°42'39"	2,01	445542,21	2244465,58
1084	175°58'33"	1,99	445544,21	2244465,73
1386	95°35'48"	8	445261,39	2244648,68
1387	185°36'18"	5,94	445269,35	2244647,90
1217	321°41'2"	5,47	445268,77	2244641,99
1216	238°9'58"	5,31	445265,38	2244646,28
1222	5°42'38"	5,23	445260,87	2244643,48
1386	95°35'48"	8	445261,39	2244648,68
№ 106				
Кадастровый квартал:			56:23:1012003	
Кадастровый номер:			56:23:1012003:126	
Образуемый ЗУ:			:126/чзу16	
Площадь кв.м.:			1295	
Правообладатель. Вид права:			Собственность ООО "Партнер"	
Разрешенное использование:			Для сельскохозяйственного производства	
Назначение (сооружение):			Обустройство подъездной дороги к КТП, АГЗУ-1, скважинам № 812, 813, 814, 815, 816, 817	
№ точки	Дирекционный	Расстояние,	Координаты	
(сквозной)	угол	м	X	Y
637	156°35'16"	3,17	445585,56	2244454,27
318	156°45'1"	1,47	445586,82	2244451,36
319	249°0'14"	1,98	445587,40	2244450,01

Основная часть проекта межевания территории

1388	337°34'21"	5,27	445585,55	2244449,30
1389	87°9'57"	2,02	445583,54	2244454,17
637	156°35'16"	3,17	445585,56	2244454,27
1390	175°14'11"	0,36	445599,34	2244454,98
1391	248°57'22"	6,32	445599,37	2244454,62
316	336°42'50"	1,72	445593,47	2244452,35
317	336°48'5"	0,76	445592,79	2244453,93
638	87°4'30"	6,86	445592,49	2244454,63
1390	175°14'11"	0,36	445599,34	2244454,98
1132	250°34'45"	1,65	445499,23	2244495,93
1131	167°7'30"	1,08	445497,67	2244495,38
1130	265°19'59"	3,44	445497,91	2244494,33
1375	265°30'13"	86,49	445494,48	2244494,05
1392	355°46'40"	1,49	445408,26	2244487,27
1393	85°29'56"	91,36	445408,15	2244488,76
1132	250°34'45"	1,65	445499,23	2244495,93
1394	190°20'30"	4,18	445560,74	2244509,60
1395	212°44'7"	4,99	445559,99	2244505,49
1396	234°3'51"	3,68	445557,29	2244501,29
1397	252°17'3"	3,78	445554,31	2244499,13
1398	269°49'57"	3,42	445550,71	2244497,98
1399	278°18'39"	30,92	445547,29	2244497,97
1400	188°16'54"	5,35	445516,69	2244502,44
1401	98°15'23"	17,34	445515,92	2244497,15
1402	188°20'15"	1,17	445533,08	2244494,66
1403	0°0'0"	0	445532,91	2244493,50
1403	98°17'50"	32,02	445532,91	2244493,50
1405	112°55'56"	5,93	445564,59	2244488,88
1406	142°7'30"	5,93	445570,05	2244486,57
635	156°42'30"	4,86	445573,69	2244481,89
636	177°3'52"	4,69	445575,61	2244477,43
1407	337°31'57"	9,26	445575,85	2244472,75
1408	320°57'1"	5,05	445572,31	2244481,31
1409	294°30'27"	5,23	445569,13	2244485,23
1410	278°17'54"	53	445564,37	2244487,40
1377	271°51'11"	3,4	445511,92	2244495,05
1376	265°31'24"	5,64	445508,52	2244495,16
1128	28°42'45"	1,79	445502,90	2244494,72
1127	85°33'28"	5,04	445503,76	2244496,29
1411	93°53'40"	4,27	445508,78	2244496,68
1412	7°46'9"	6,51	445513,04	2244496,39
1413	272°51'10"	6,03	445513,92	2244502,84
1414	265°29'53"	100,52	445507,90	2244503,14
1415	356°9'37"	1,49	445407,69	2244495,25
1416	85°29'50"	100,5	445407,59	2244496,74
1417	91°52'16"	5,51	445507,78	2244504,63
1418	98°17'47"	34,58	445513,29	2244504,45
1419	88°10'54"	3,15	445547,51	2244499,46
1420	76°2'44"	3,4	445550,66	2244499,56
1421	51°26'51"	3,34	445553,96	2244500,38
1422	30°49'19"	4,16	445556,57	2244502,46
1423	7°40'44"	3,59	445558,70	2244506,03
1424	90°22'11"	1,55	445559,18	2244509,59
1425	26°33'54"	0,02	445560,73	2244509,58
1394	190°20'30"	4,18	445560,74	2244509,60
616	167°38'12"	10,88	445606,45	2244516,55
1344	191°34'59"	33,32	445608,78	2244505,92
1343	265°46'51"	1,22	445602,09	2244473,28
1359	357°2'14"	11,42	445600,87	2244473,19

1426	267°1'41"	4,44	445600,28	2244484,59
607	355°47'9"	4,76	445595,85	2244484,36
608	265°43'11"	14,47	445595,50	2244489,11
609	301°11'46"	4,65	445581,07	2244488,03
610	336°49'37"	2,95	445577,09	2244490,44
611	350°24'9"	5,58	445575,93	2244493,15
612	20°42'22"	6,7	445575,00	2244498,65
613	54°2'51"	6,74	445577,37	2244504,92
614	71°59'45"	2,1	445582,83	2244508,88
615	90°8'29"	16,2	445584,83	2244509,53
1427	37°30'49"	8,9	445601,03	2244509,49
616	167°38'12"	10,88	445606,45	2244516,55
621	98°13'9"	1,82	445640,33	2244533,71
1428	206°55'19"	2,87	445642,13	2244533,45
1429	222°22'15"	5,55	445640,83	2244530,89
1430	235°30'5"	5,9	445637,09	2244526,79
1431	250°41'37"	1,66	445632,23	2244523,45
1432	347°28'16"	1,66	445630,66	2244522,90
618	57°36'31"	6,61	445630,30	2244524,52
619	42°26'35"	5,23	445635,88	2244528,06
620	27°12'6"	2,01	445639,41	2244531,92
621	98°13'9"	1,82	445640,33	2244533,71
№ 107				
Кадастровый квартал:			56:23:1012003	
Кадастровый номер:			56:23:1012003:126	
Образуемый ЗУ:			:126:ЗУ16	
Площадь кв.м.:			39	
Правообладатель. Вид права:			Собственность ООО "Партнер"	
Разрешенное использование:			Для сельскохозяйственного производства	
Назначение (сооружение):			Радиомачта	
№ точки (сквозной)	Дирекционный угол	Расстояние, м	Координаты	
			X	Y
1433	175°29'29"	2,8	445325,66	2244482,27
1434	0°0'0"	0	445325,88	2244479,48
1434	265°26'10"	4,52	445325,88	2244479,48
232	355°29'29"	2,8	445321,37	2244479,12
233	85°26'10"	4,52	445321,15	2244481,91
1433	175°29'29"	2,8	445325,66	2244482,27
1436	175°27'32"	2,78	445365,54	2244485,40
1437	265°24'57"	4,5	445365,76	2244482,63
1438	355°40'48"	2,79	445361,27	2244482,27
1439	85°31'58"	4,49	445361,06	2244485,05
1436	175°27'32"	2,78	445365,54	2244485,40
1440	175°16'14"	2,79	445405,43	2244488,54
1441	265°24'57"	4,5	445405,66	2244485,76
1442	355°41'44"	2,8	445401,17	2244485,40
1443	85°31'22"	4,48	445400,96	2244488,19
1440	175°16'14"	2,79	445405,43	2244488,54
№ 108				
Кадастровый квартал:			56:23:1012003	
Кадастровый номер:			56:23:1012003:126	
Образуемый ЗУ:			:126:ЗУ17	
Площадь кв.м.:			256	
Правообладатель. Вид права:			Собственность ООО "Партнер"	
Разрешенное использование:			Для сельскохозяйственного производства	
Назначение (сооружение):			Подстанция трансформаторная комплектная	
№ точки (сквозной)	Дирекционный угол	Расстояние, м	Координаты	
			X	Y
1340	175°45'49"	4,6	445602,82	2244472,24
1339	266°11'9"	0,15	445603,16	2244467,65

1338	265°38'56"	1,85	445603,01	2244467,64
1357	265°42'39"	2,01	445601,17	2244467,50
1444	355°45'49"	4,6	445599,17	2244467,35
1445	85°38'35"	2,11	445598,83	2244471,94
1358	86°0'33"	1,72	445600,93	2244472,10
1341	83°17'25"	0,17	445602,65	2244472,22
1340	175°45'49"	4,6	445602,82	2244472,24
1439	175°40'48"	2,79	445361,06	2244485,05
1438	175°28'11"	11,01	445361,27	2244482,27
1446	265°31'47"	8,6	445362,14	2244471,29
1447	355°30'44"	13,8	445353,57	2244470,62
1448	85°31'47"	8,6	445352,49	2244484,38
1439	175°40'48"	2,79	445361,06	2244485,05
1443	175°41'44"	2,8	445400,96	2244488,19
1442	175°27'41"	10,99	445401,17	2244485,40
1449	265°27'48"	8,6	445402,04	2244474,44
1450	355°30'44"	13,8	445393,47	2244473,76
1451	0°0'0"	0	445392,39	2244487,52
1451	85°31'47"	8,6	445392,39	2244487,52
1443	175°41'44"	2,8	445400,96	2244488,19
№ 109				
Кадастровый квартал:			56:23:1012003	
Кадастровый номер:			56:23:1012003:126	
Образуемый ЗУ:			:126/чзУ17	
Площадь кв.м.:			342	
Правообладатель. Вид права:			Собственность ООО "Партнер"	
Разрешенное использование:			Для сельскохозяйственного производства	
Назначение (сооружение):			Обустройство подстанции трансформаторной комплектной	
№ точки	Дирекционный	Расстояние,	Координаты	
(сквозной)	угол	м	X	Y
636	156°45'2"	25,21	445575,61	2244477,43
637	267°9'57"	2,02	445585,56	2244454,27
1389	267°5'57"	6,72	445583,54	2244454,17
1453	357°1'20"	9,43	445576,83	2244453,83
1383	357°3'58"	8,01	445576,34	2244463,25
1382	356°56'50"	1,5	445575,93	2244471,25
1407	357°3'52"	4,69	445575,85	2244472,75
636	156°45'2"	25,21	445575,61	2244477,43
1426	177°2'14"	11,42	445600,28	2244484,59
1359	176°50'57"	1,09	445600,87	2244473,19
1358	265°38'35"	2,11	445600,93	2244472,10
1445	175°45'49"	4,6	445598,83	2244471,94
1444	85°42'39"	2,01	445599,17	2244467,35
1357	177°1'35"	2,31	445601,17	2244467,50
1356	177°2'49"	10,09	445601,29	2244465,19
1454	266°59'14"	2,47	445601,81	2244455,11
1390	267°4'30"	6,86	445599,34	2244454,98
638	336°44'51"	12,54	445592,49	2244454,63
639	351°28'9"	0,2	445587,54	2244466,15
599	76°38'2"	6,01	445587,51	2244466,35
1101	346°43'36"	2	445593,36	2244467,74
1100	256°32'20"	5,8	445592,90	2244469,69
602	17°41'27"	1,22	445587,26	2244468,34
603	38°20'44"	1,71	445587,63	2244469,50
604	68°22'36"	2,39	445588,69	2244470,84
605	85°41'55"	5,87	445590,91	2244471,72
606	355°44'3"	12,23	445596,76	2244472,16
607	87°1'41"	4,44	445595,85	2244484,36
1426	177°2'14"	11,42	445600,28	2244484,59
№ 110				

Кадастровый квартал:		56:23:1012003		
Кадастровый номер:		56:23:1012003:126		
Образуемый ЗУ:		:126/чзу18		
Площадь кв.м.:		9949		
Правообладатель. Вид права:		Собственность ООО "Партнер"		
Разрешенное использование:		Для сельскохозяйственного производства		
Назначение (сооружение):		Трубопровод выкидной от скважины № 812, 813, 814, 815, 816, 817 в параллельном следовании		
№ точки (сквозной)	Дирекционный угол	Расстояние, м	Координаты	
			X	Y
1455	97°50'8"	69,9	445357,24	2244631,04
1456	45°0'0"	0,72	445426,49	2244621,51
84	184°41'42"	2,08	445427,00	2244622,02
85	184°34'57"	15,77	445426,83	2244619,95
463	266°44'54"	86,74	445425,57	2244604,23
439	357°1'53"	14,29	445338,97	2244599,31
1457	10°5'44"	7,59	445338,23	2244613,58
1458	37°25'41"	8,21	445339,56	2244621,05
1459	64°39'1"	7,59	445344,55	2244627,57
1460	87°50'20"	5,83	445351,41	2244630,82
1455	97°50'8"	69,9	445357,24	2244631,04
339	93°27'51"	314,11	445316,22	2244657,90
337	214°36'51"	13,41	445629,76	2244638,92
1461	185°0'23"	13,52	445622,14	2244627,88
492	251°50'34"	1,96	445620,96	2244614,41
493	314°59'60"	0,16	445619,10	2244613,80
1295	224°59'60"	0,17	445618,99	2244613,91
497	274°35'21"	176,61	445618,87	2244613,79
77	274°36'30"	15,31	445442,83	2244627,92
78	184°15'14"	1,21	445427,57	2244629,15
79	277°49'53"	70,01	445427,48	2244627,94
1462	268°6'2"	7,84	445358,12	2244637,48
1463	249°29'60"	7,2	445350,28	2244637,22
1464	231°4'21"	7,02	445343,54	2244634,70
1465	212°53'44"	8,8	445338,08	2244630,29
1466	192°37'1"	7,05	445333,30	2244622,90
1467	177°33'10"	17,1	445331,76	2244616,02
444	266°45'2"	20,11	445332,49	2244598,94
445	357°1'7"	7,69	445312,41	2244597,80
1468	4°35'25"	23,87	445312,01	2244605,48
1469	4°35'35"	28,72	445313,92	2244629,27
339	93°27'51"	314,11	445316,22	2244657,90
1188	93°28'6"	0,99	445613,65	2244636,77
1189	183°26'1"	1	445614,64	2244636,71
1190	274°0'15"	1	445614,58	2244635,71
1191	4°2'40"	0,99	445613,58	2244635,78
1188	93°28'6"	0,99	445613,65	2244636,77
1304	123°12'55"	1	445620,73	2244637,27
1305	213°12'55"	1	445621,57	2244636,72
1306	303°41'24"	1,01	445621,02	2244635,88
1307	33°31'50"	1	445620,18	2244636,44
1304	123°12'55"	1	445620,73	2244637,27
1308	95°46'4"	1	445405,02	2244637,41
1309	185°46'4"	1	445406,01	2244637,31
1310	275°46'4"	1	445405,91	2244636,32
1311	5°46'4"	1	445404,92	2244636,42
1308	95°46'4"	1	445405,02	2244637,41
1192	94°0'15"	1	445375,69	2244637,55

1193	183°26'1"	1	445376,69	2244637,48
1194	274°0'15"	1	445376,63	2244636,48
1195	3°26'1"	1	445375,63	2244636,55
1192	94°0'15"	1	445375,69	2244637,55
1196	94°0'15"	1	445386,13	2244638,53
1197	184°2'40"	0,99	445387,13	2244638,46
1198	273°26'1"	1	445387,06	2244637,47
1199	4°0'15"	1	445386,06	2244637,53
1196	94°0'15"	1	445386,13	2244638,53
1200	93°26'1"	1	445365,98	2244638,89
1201	183°57'53"	1,01	445366,98	2244638,83
1202	274°0'15"	1	445366,91	2244637,82
1203	4°0'15"	1	445365,91	2244637,89
1200	93°26'1"	1	445365,98	2244638,89
1312	95°42'38"	1	445385,19	2244639,62
1313	185°46'4"	1	445386,19	2244639,52
1314	275°42'38"	1	445386,09	2244638,53
1315	5°46'4"	1	445385,09	2244638,63
1312	95°42'38"	1	445385,19	2244639,62
1204	93°26'1"	1	445375,89	2244639,70
1205	184°0'15"	1	445376,89	2244639,64
1206	273°26'1"	1	445376,82	2244638,64
1207	4°0'15"	1	445375,82	2244638,70
1204	93°26'1"	1	445375,89	2244639,70
1208	94°0'15"	1	445366,13	2244640,82
1209	184°2'40"	0,99	445367,13	2244640,75
1210	273°28'6"	0,99	445367,06	2244639,76
1211	3°26'1"	1	445366,07	2244639,82
1208	94°0'15"	1	445366,13	2244640,82
1316	95°42'38"	1	445374,96	2244640,83
1317	185°46'4"	1	445375,96	2244640,73
1318	275°42'38"	1	445375,86	2244639,74
1319	5°46'4"	1	445374,86	2244639,84
1316	95°42'38"	1	445374,96	2244640,83
1320	95°42'38"	1	445365,34	2244641,92
1321	185°42'38"	1	445366,34	2244641,82
1322	275°42'38"	1	445366,24	2244640,82
1323	5°42'38"	1	445365,24	2244640,92
1320	95°42'38"	1	445365,34	2244641,92
1324	135°24'23"	1	445415,90	2244643,39
1325	225°0'0"	1	445416,60	2244642,68
1326	315°48'25"	1	445415,89	2244641,97
1327	45°24'23"	1	445415,19	2244642,69
1324	135°24'23"	1	445415,90	2244643,39
1328	180°0'0"	1	445326,58	2244643,73
1329	270°0'0"	1	445326,58	2244642,73
1330	0°0'0"	1	445325,58	2244642,73
1331	90°0'0"	1	445325,58	2244643,73
1328	180°0'0"	1	445326,58	2244643,73
1212	180°0'0"	0,99	445327,66	2244644,66
1213	270°0'0"	1	445327,66	2244643,67
1214	0°0'0"	0,99	445326,66	2244643,67
1215	90°0'0"	1	445326,66	2244644,66

Основная часть проекта межевания территории

1212	180°0'0"	0,99	445327,66	2244644,66
1332	135°24'2"	1,01	445406,57	2244649,16
1333	225°48'25"	1	445407,28	2244648,44
1334	315°24'23"	1	445406,56	2244647,74
1335	45°0'0"	1	445405,86	2244648,45
1332	135°24'2"	1,01	445406,57	2244649,16
1160	94°0'15"	1	445613,39	2244631,78
1161	183°26'1"	1	445614,39	2244631,71
1162	273°57'53"	1,01	445614,33	2244630,71
1163	4°0'15"	1	445613,32	2244630,78
1160	94°0'15"	1	445613,39	2244631,78
1164	93°26'1"	1	445415,26	2244632,10
1165	184°0'15"	1	445416,26	2244632,04
1166	274°2'40"	0,99	445416,19	2244631,04
1167	3°28'6"	0,99	445415,20	2244631,11
1164	93°26'1"	1	445415,26	2244632,10
1296	123°12'55"	1	445621,26	2244632,21
1297	213°31'50"	1	445622,10	2244631,66
1298	303°12'55"	1	445621,55	2244630,83
1299	33°31'50"	1	445620,71	2244631,38
1296	123°12'55"	1	445621,26	2244632,21
1168	94°0'15"	1	445405,56	2244633,44
1169	183°26'1"	1	445406,56	2244633,37
1170	274°0'15"	1	445406,50	2244632,37
1171	3°26'1"	1	445405,50	2244632,44
1168	94°0'15"	1	445405,56	2244633,44
1172	94°0'15"	1	445415,51	2244635,17
1173	184°0'15"	1	445416,51	2244635,10
1174	274°0'15"	1	445416,44	2244634,10
1175	4°0'15"	1	445415,44	2244634,17
1172	94°0'15"	1	445415,51	2244635,17
1180	94°0'15"	1	445385,94	2244636,14
1181	184°0'15"	1	445386,94	2244636,07
1182	274°0'15"	1	445386,87	2244635,07
1183	4°0'15"	1	445385,87	2244635,14
1180	94°0'15"	1	445385,94	2244636,14
1300	95°46'4"	1	445414,61	2244636,27
1301	185°46'4"	1	445415,60	2244636,17
1302	275°46'4"	1	445415,50	2244635,18
1303	5°46'4"	1	445414,51	2244635,28
1300	95°46'4"	1	445414,61	2244636,27
1184	94°0'15"	1	445405,79	2244636,28
1185	183°28'6"	0,99	445406,79	2244636,21
1186	273°26'1"	1	445406,73	2244635,22
1187	3°26'1"	1	445405,73	2244635,28
1184	94°0'15"	1	445405,79	2244636,28
1152	94°0'15"	1	445613,14	2244626,78
1153	184°2'40"	0,99	445614,14	2244626,71
1154	273°26'1"	1	445614,07	2244625,72
1155	4°0'15"	1	445613,07	2244625,78
1152	94°0'15"	1	445613,14	2244626,78
№ 111				
Кадастровый квартал:			56:23:1012003	

Кадастровый номер:		56:23:1012003:126		
Образуемый ЗУ:		:126/чзу19		
Площадь кв.м.:		2071		
Правообладатель. Вид права:		Собственность ООО "Партнер"		
Разрешенное использование:		Для сельскохозяйственного производства		
Назначение (сооружение):		Обустройство КТП скважин № 812, 813, 814, 815, 816, 817		
№ точки (сквозной)	Дирекционный угол	Расстояние, м	Координаты	
			X	Y
242	175°30'27"	11,23	445311,73	2244492,44
234	175°30'44"	13,8	445312,61	2244481,24
235	85°31'34"	5,26	445313,69	2244467,48
236	85°32'8"	3,34	445318,93	2244467,89
231	355°21'42"	11,01	445322,26	2244468,15
232	85°26'10"	4,52	445321,37	2244479,12
1434	0°0'0"	0	445325,88	2244479,48
1434	355°29'29"	2,8	445325,88	2244479,48
1433	85°30'12"	26,91	445325,66	2244482,27
1448	175°30'44"	13,8	445352,49	2244484,38
1447	85°31'47"	8,6	445353,57	2244470,62
1446	355°28'11"	11,01	445362,14	2244471,29
1438	85°24'57"	4,5	445361,27	2244482,27
1437	355°27'32"	2,78	445365,76	2244482,63
1436	85°29'8"	26,93	445365,54	2244485,40
1451	175°30'44"	13,8	445392,39	2244487,52
1450	85°27'48"	8,6	445393,47	2244473,76
1449	355°27'41"	10,99	445402,04	2244474,44
1442	85°24'57"	4,5	445401,17	2244485,40
1441	355°16'14"	2,79	445405,66	2244485,76
1440	85°22'33"	2,73	445405,43	2244488,54
1393	175°46'40"	1,49	445408,15	2244488,76
1392	175°57'26"	17,16	445408,26	2244487,27
1470	265°54'11"	7,28	445409,47	2244470,15
1372	266°0'18"	3,16	445402,21	2244469,63
1109	356°6'48"	4,72	445399,06	2244469,41
1108	266°15'45"	1,99	445398,74	2244474,12
1113	176°14'32"	4,73	445396,75	2244473,99
1112	265°56'36"	2,83	445397,06	2244469,27
1371	265°57'37"	32,08	445394,24	2244469,07
1368	266°1'3"	3,17	445362,24	2244466,81
1103	356°51'23"	4,38	445359,08	2244466,59
1102	267°7'24"	1,99	445358,84	2244470,96
1107	176°53'6"	4,42	445356,85	2244470,86
1106	265°57'27"	2,84	445357,09	2244466,45
1367	265°57'19"	32,04	445354,26	2244466,25
1364	266°1'60"	2,75	445322,30	2244463,99
1095	351°3'49"	4,12	445319,56	2244463,80
1094	261°3'26"	1,99	445318,92	2244467,87
1099	171°6'37"	3,95	445316,95	2244467,56
1098	265°56'22"	3,25	445317,56	2244463,66
1363	265°57'2"	14,73	445314,32	2244463,43
1471	355°57'48"	29,12	445299,63	2244462,39
1472	85°55'38"	12,67	445297,58	2244491,44
255	86°12'40"	1,51	445310,22	2244492,34
242	175°30'27"	11,23	445311,73	2244492,44
1473	175°47'53"	2,46	445407,41	2244499,19
1416	176°9'37"	1,49	445407,59	2244496,74
1415	265°28'46"	15,86	445407,69	2244495,25
1474	265°30'1"	40,02	445391,88	2244494,00
1475	265°28'59"	16	445351,98	2244490,86
1476	288°1'46"	5,36	445336,03	2244489,60
1477	332°58'9"	2,75	445330,93	2244491,26
246	86°13'18"	1,06	445329,68	2244493,71

Основная часть проекта межевания территории

247	85°57'8"	25,92	445330,74	2244493,78
1348	85°57'4"	6,66	445356,60	2244495,61
1347	86°6'56"	1,62	445363,24	2244496,08
1346	85°57'54"	29,84	445364,86	2244496,19
1351	85°55'39"	6,2	445394,63	2244498,29
1350	85°53'6"	1,39	445400,81	2244498,73
1349	86°2'50"	5,22	445402,20	2244498,83
1473	175°47'53"	2,46	445407,41	2244499,19
№ 112				
Кадастровый квартал:			56:23:1012003	
Кадастровый номер:			56:23:1012003:126	
Образуемый ЗУ:			:126/чзу20	
Площадь кв.м.:			297	
Правообладатель. Вид права:			Собственность ООО "Партнер"	
Разрешенное использование:			Для сельскохозяйственного производства	
Назначение (сооружение):			Анодный заземлитель	
№ точки	Дирекционный	Расстояние,	Координаты	
(сквозной)	угол	м	X	Y
569	161°2'23"	10	445684,38	2244321,04
568	251°2'23"	10	445687,63	2244311,58
571	341°5'38"	10	445678,17	2244308,33
570	71°1'16"	9,99	445674,93	2244317,79
569	161°2'23"	10	445684,38	2244321,04
1035	162°38'46"	1,01	445681,01	2244314,29
1036	252°28'28"	1	445681,31	2244313,33
1037	342°28'28"	1	445680,36	2244313,03
1038	71°55'40"	1	445680,06	2244313,98
1035	162°38'46"	1,01	445681,01	2244314,29
573	161°2'23"	10	445678,15	2244340,02
572	251°2'23"	10	445681,40	2244330,56
575	341°2'23"	10	445671,94	2244327,31
574	71°2'23"	10	445668,69	2244336,77
573	161°2'23"	10	445678,15	2244340,02
1039	162°28'28"	1	445674,77	2244333,25
1040	252°28'28"	1	445675,07	2244332,30
1041	342°28'28"	1	445674,12	2244332,00
1042	72°28'28"	1	445673,82	2244332,95
1039	162°28'28"	1	445674,77	2244333,25
565	161°2'23"	10	445671,91	2244358,99
564	251°1'16"	9,99	445675,16	2244349,53
567	341°2'23"	10	445665,71	2244346,28
566	71°1'16"	9,99	445662,46	2244355,74
565	161°2'23"	10	445671,91	2244358,99
1047	162°6'14"	1,01	445668,53	2244352,24
1048	252°28'28"	1	445668,84	2244351,28
1049	341°55'40"	1	445667,89	2244350,98
1050	71°55'40"	1	445667,58	2244351,93
1047	162°6'14"	1,01	445668,53	2244352,24
№ 113				
Кадастровый квартал:			56:23:1012003	
Кадастровый номер:			56:23:1012003:126	
Образуемый ЗУ:			:126:ЗУ18	
Площадь кв.м.:			878	
Правообладатель. Вид права:			Собственность ООО "Партнер"	
Разрешенное использование:			Для сельскохозяйственного производства	
Назначение (сооружение):			Подъездная дорога к скважинам № 812, 813, 814, 815, 816, 817	
№ точки	Дирекционный	Расстояние,	Координаты	

(сквозной)	угол	м	Х	У
1462	97°49'53"	70,01	445358,12	2244637,48
79	97°49'51"	8,66	445427,48	2244627,94
80	254°1'55"	3,45	445436,06	2244626,76
81	243°42'42"	2,78	445432,74	2244625,81
82	237°12'2"	1,07	445430,25	2244624,58
83	229°53'3"	3,07	445429,35	2244624,00
84	225°0'0"	0,72	445427,00	2244622,02
1456	277°50'8"	69,9	445426,49	2244621,51
1455	267°50'20"	5,83	445357,24	2244631,04
1460	244°39'1"	7,59	445351,41	2244630,82
1459	217°25'41"	8,21	445344,55	2244627,57
1458	190°5'44"	7,59	445339,56	2244621,05
1457	177°1'53"	14,29	445338,23	2244613,58
439	176°49'13"	0,72	445338,97	2244599,31
440	86°56'50"	0,75	445339,01	2244598,59
441	168°10'43"	8,35	445339,76	2244598,63
330	266°56'1"	2,8	445341,47	2244590,46
171	266°58'18"	7,76	445338,67	2244590,31
172	5°50'25"	8,35	445330,92	2244589,90
442	86°56'50"	0,75	445331,77	2244598,21
443	357°30'38"	0,69	445332,52	2244598,25
444	357°33'10"	17,1	445332,49	2244598,94
1467	12°37'1"	7,05	445331,76	2244616,02
1466	32°53'44"	8,8	445333,30	2244622,90
1465	51°4'21"	7,02	445338,08	2244630,29
1464	69°29'60"	7,2	445343,54	2244634,70
1463	88°6'2"	7,84	445350,28	2244637,22
1462	97°49'53"	70,01	445358,12	2244637,48
№ 114				
Кадастровый квартал:			56:23:1012003	
Кадастровый номер:			56:23:1012003:126	
Образуемый ЗУ:			:126/чзу21	
Площадь кв.м.:			3058	
Правообладатель. Вид права:			Собственность ООО "Партнер"	
Разрешенное использование:			Для сельскохозяйственного производства	
Назначение (сооружение):			Трубопровод выкидной от скважины № 811	
№ точки (сквозной)	Дирекционный угол	Расстояние, м	Координаты	
			Х	У
616	217°30'49"	8,9	445606,45	2244516,55
1427	270°8'29"	16,2	445601,03	2244509,49
615	72°0'41"	22,73	445584,83	2244509,53
616	217°30'49"	8,9	445606,45	2244516,55
461	98°58'28"	47,31	445437,99	2244545,58
1478	90°7'50"	48,28	445484,72	2244538,20
1479	120°6'33"	6,44	445533,00	2244538,09
65	120°7'19"	2,45	445538,57	2244534,86
66	90°8'35"	12,01	445540,69	2244533,63
67	175°59'9"	1,71	445552,70	2244533,60
1480	163°10'25"	5,18	445552,82	2244531,89
1481	156°43'11"	13,81	445554,32	2244526,93
1482	168°18'38"	4,74	445559,78	2244514,24
1394	206°33'54"	0,02	445560,74	2244509,60
1425	270°22'11"	1,55	445560,73	2244509,58
1424	270°6'53"	24,98	445559,18	2244509,59
1483	300°8'42"	8,88	445534,20	2244509,64
1484	270°8'13"	41,86	445526,52	2244514,10
1485	278°33'7"	75,12	445484,66	2244514,20
1486	8°10'34"	1,76	445410,38	2244525,37
459	86°41'9"	28,37	445410,63	2244527,11
460	356°44'7"	16,86	445438,95	2244528,75
461	98°58'28"	47,31	445437,99	2244545,58

1275	117°19'56"	1	445536,90	2244521,46
1276	207°19'56"	1	445537,79	2244521,00
1277	297°19'56"	1	445537,33	2244520,11
1278	27°19'56"	1	445536,44	2244520,57
1275	117°19'56"	1	445536,90	2244521,46
1279	113°43'42"	0,99	445528,97	2244525,79
1280	203°29'55"	1	445529,88	2244525,39
1281	294°15'14"	1	445529,48	2244524,47
1282	23°43'42"	0,99	445528,57	2244524,88
1279	113°43'42"	0,99	445528,97	2244525,79
1283	135°24'23"	1	445539,82	2244526,63
1284	224°35'37"	1	445540,52	2244525,92
1285	314°59'60"	1	445539,82	2244525,21
1286	45°0'0"	1	445539,11	2244525,92
1283	135°24'23"	1	445539,82	2244526,63
№ 115				
Кадастровый квартал:			56:23:1012003	
Кадастровый номер:			56:23:1012003:126	
Образуемый ЗУ:			:126/чзу22	
Площадь кв.м.:			509	
Правообладатель. Вид права:			Собственность ООО "Партнер"	
Разрешенное использование:			Для сельскохозяйственного производства	
Назначение (сооружение):			Обустройство установки измерительной (блок контроля и управления)	
№ точки (сквозной)	Дирекционный угол	Расстояние, м	Координаты	
			X	Y
618	167°28'16"	1,66	445630,30	2244524,52
1432	167°40'48"	11,9	445630,66	2244522,90
1487	257°40'52"	12,14	445633,20	2244511,27
74	257°33'13"	6,03	445621,34	2244508,68
75	257°39'12"	6,83	445615,45	2244507,38
1344	347°38'12"	10,88	445608,78	2244505,92
616	72°0'33"	22,44	445606,45	2244516,55
617	67°29'37"	2,72	445627,79	2244523,48
618	167°28'16"	1,66	445630,30	2244524,52
1354	167°38'48"	4,95	445626,89	2244540,11
1353	167°44'7"	4	445627,95	2244535,27
632	240°37'27"	3,47	445628,80	2244531,36
633	252°1'26"	6,32	445625,78	2244529,66
31	342°7'29"	5,18	445619,77	2244527,71
32	72°14'30"	1,61	445618,18	2244532,64
33	341°57'17"	2,32	445619,71	2244533,13
34	252°3'46"	10,2	445618,99	2244535,34
35	162°19'8"	2,4	445609,29	2244532,20
36	71°51'43"	0,61	445610,02	2244529,91
37	162°5'50"	5,11	445610,60	2244530,10
30	252°1'30"	7,49	445612,17	2244525,24
485	347°36'17"	12,11	445605,05	2244522,93
486	77°39'19"	15,53	445602,45	2244534,76
487	77°38'53"	9,49	445617,62	2244538,08
1354	167°38'48"	4,95	445626,89	2244540,11
№ 116				
Кадастровый квартал:			56:23:1012003	
Кадастровый номер:			56:23:1012003:126	
Образуемый ЗУ:			:126/чзу23	
Площадь кв.м.:			923	
Правообладатель. Вид права:			Собственность ООО "Партнер"	
Разрешенное использование:			Для сельскохозяйственного производства	
Назначение (сооружение):			Обустройство АГЗУ-1, гребенки распределительной (ГР-1)	

№ точки (сквозной)	Дирекционный угол	Расстояние, м	Координаты	
			X	Y
263	93°26'42"	11,98	445652,46	2244637,55
159	184°59'13"	37,5	445664,42	2244636,83
1488	275°0'45"	16,82	445661,16	2244599,47
625	26°27'54"	5,12	445644,40	2244600,94
626	71°31'28"	4,45	445646,68	2244605,52
627	90°0'0"	2,57	445650,90	2244606,93
628	4°38'8"	1,86	445653,47	2244606,93
29	94°32'53"	5,3	445653,62	2244608,78
24	4°35'21"	9	445658,90	2244608,36
25	274°32'22"	5,31	445659,62	2244617,33
26	4°37'32"	6,2	445654,33	2244617,75
312	4°38'3"	11,39	445654,83	2244623,93
313	304°36'16"	4	445655,75	2244635,28
263	93°26'42"	11,98	445652,46	2244637,55
1148	94°37'12"	0,99	445655,07	2244618,71
1149	184°2'40"	0,99	445656,06	2244618,63
1150	274°34'26"	1	445655,99	2244617,64
1151	4°37'12"	0,99	445654,99	2244617,72
1148	94°37'12"	0,99	445655,07	2244618,71
1156	94°37'12"	0,99	445656,03	2244630,26
1157	184°0'15"	1	445657,02	2244630,18
1158	274°34'26"	1	445656,95	2244629,18
1159	4°34'26"	1	445655,95	2244629,26
1156	94°37'12"	0,99	445656,03	2244630,26
1144	94°0'15"	1	445654,25	2244608,71
1145	184°34'26"	1	445655,25	2244608,64
1146	274°34'26"	1	445655,17	2244607,64
1147	4°37'12"	0,99	445654,17	2244607,72
1144	94°0'15"	1	445654,25	2244608,71
337	93°26'45"	20,8	445629,76	2244638,92
262	124°33'60"	5,08	445650,52	2244637,67
314	184°34'49"	10,89	445654,70	2244634,79
315	270°0'0"	2,57	445653,83	2244623,93
38	0°0'0"	6	445651,26	2244623,93
39	270°6'16"	5,49	445651,26	2244629,93
40	180°5'44"	6	445645,77	2244629,94
41	270°0'0"	7,34	445645,76	2244623,94
45	0°0'0"	0,6	445638,42	2244623,94
46	270°2'33"	13,5	445638,42	2244624,54
47	180°3'22"	10,2	445624,92	2244624,55
42	90°2'45"	12,5	445624,91	2244614,35
43	180°2'41"	12,79	445637,41	2244614,34
490	275°0'49"	17,51	445637,40	2244601,55
491	5°2'38"	11,37	445619,96	2244603,08
492	5°0'23"	13,52	445620,96	2244614,41
1461	34°36'51"	13,41	445622,14	2244627,88
337	93°26'45"	20,8	445629,76	2244638,92
1291	114°15'14"	1	445623,94	2244610,81
1292	204°46'31"	1	445624,85	2244610,40
1293	294°46'31"	1	445624,43	2244609,49
1294	25°1'1"	0,99	445623,52	2244609,91
1291	114°15'14"	1	445623,94	2244610,81
1489	128°7'31"	1	445638,28	2244633,46
1490	218°28'49"	1	445639,07	2244632,84
1491	307°40'25"	1	445638,45	2244632,06

1492	38°7'31"	1	445637,66	2244632,67
1489	128°7'31"	1	445638,28	2244633,46
1176	109°9'20"	1,01	445633,87	2244635,61
1177	199°53'7"	1	445634,82	2244635,28
1178	289°20'40"	1	445634,48	2244634,34
1179	19°20'40"	1	445633,54	2244634,67
1176	109°9'20"	1,01	445633,87	2244635,61
№ 117				
Кадастровый квартал:			56:23:1012003	
Кадастровый номер:			56:23:1012003:126	
Образуемый ЗУ:			:126/чзу24	
Площадь кв.м.:			119464	
Правообладатель. Вид права:			Собственность ООО "Партнер"	
Разрешенное использование:			Для сельскохозяйственного производства	
Назначение (сооружение):			Трубопровод нефтегазосборный от ГР-1 до точки врезки	
№ точки (сквозной)	Дирекционный угол	Расстояние, м	Координаты X Y	
489	180°2'40"	51,43	445637,40	2244597,01
629	191°40'30"	6,77	445637,36	2244545,58
630	216°20'9"	7,51	445635,99	2244538,95
631	240°39'44"	3,14	445631,54	2244532,90
632	347°44'7"	4	445628,80	2244531,36
1353	77°46'30"	0,61	445627,95	2244535,27
1352	8°10'40"	28,89	445628,55	2244535,40
488	8°10'17"	33,35	445632,66	2244564,00
489	180°2'40"	51,43	445637,40	2244597,01
159	93°30'8"	8,68	445664,42	2244636,83
155	184°35'11"	36,27	445673,08	2244636,30
1493	188°11'0"	38,01	445670,18	2244600,15
1494	98°10'16"	1949,08	445664,77	2244562,53
1495	143°10'20"	27,21	447594,06	2244285,51
1496	173°7'54"	198,26	447610,37	2244263,73
1497	82°16'57"	193,09	447634,08	2244066,89
1498	80°10'18"	267,43	447825,42	2244092,82
1499	13°40'51"	48,07	448088,93	2244138,47
1500	80°18'9"	31,64	448100,30	2244185,18
1501	176°27'7"	6,3	448131,49	2244190,51
1502	78°10'6"	2,58	448131,88	2244184,22
1503	78°13'28"	22,69	448134,41	2244184,75
1504	0°0'0"	5,56	448156,62	2244189,38
1505	80°8'55"	3,39	448156,62	2244194,94
1506	80°12'52"	12,53	448159,96	2244195,52
1507	140°23'49"	53,23	448172,31	2244197,65
1508	81°5'4"	118,72	448206,24	2244156,64
1509	81°9'27"	743,45	448323,53	2244175,04
1510	20°35'21"	34,49	449058,14	2244289,32
1511	81°10'15"	388,17	449070,27	2244321,61
1512	172°31'9"	1	449453,84	2244381,19
175	261°9'34"	30	449453,97	2244380,20
176	171°9'60"	3	449424,33	2244375,59
177	261°10'11"	100	449424,79	2244372,63
286	171°10'39"	23,99	449325,98	2244357,28
287	81°10'35"	100	449329,66	2244333,57
178	171°9'60"	3	449428,48	2244348,91
179	81°10'42"	29,99	449428,94	2244345,95
180	172°35'35"	1,01	449458,58	2244350,55
1513	261°10'24"	369,65	449458,71	2244349,55
1514	201°10'14"	25,64	449093,44	2244292,83
1515	260°56'41"	850,76	449084,18	2244268,92
1516	260°10'35"	54,21	448244,02	2244135,02
1517	320°10'2"	48,44	448190,60	2244125,77

1518	344°58'10"	1,12	448159,57	2244162,97
1519	345°20'1"	5,29	448159,28	2244164,05
1520	259°19'48"	24,41	448157,94	2244169,17
1521	259°18'35"	7,98	448133,95	2244164,65
1522	199°57'49"	47,89	448126,11	2244163,17
1523	260°17'10"	284,89	448109,76	2244118,16
1524	262°15'29"	226,04	447828,95	2244070,09
1525	353°10'17"	213,29	447604,97	2244039,64
1526	323°6'31"	5,36	447579,61	2244251,42
1527	278°10'16"	1954,1	447576,39	2244255,71
1428	278°13'9"	1,82	445642,13	2244533,45
621	26°51'12"	5,34	445640,33	2244533,71
622	8°57'52"	7,19	445642,74	2244538,47
623	0°2'32"	54,37	445643,86	2244545,57
624	26°33'54"	1,12	445643,90	2244599,94
625	95°0'45"	16,82	445644,40	2244600,94
1488	4°59'13"	37,5	445661,16	2244599,47
159	93°30'8"	8,68	445664,42	2244636,83
1235	171°23'4"	1	448283,48	2244158,86
1236	261°23'4"	1	448283,63	2244157,87
1237	351°23'4"	1	448282,64	2244157,72
1238	81°23'4"	1	448282,49	2244158,71
1235	171°23'4"	1	448283,48	2244158,86
1023	173°43'22"	1,01	448382,44	2244173,22
1024	263°5'20"	1	448382,55	2244172,22
1025	353°43'22"	1,01	448381,56	2244172,10
1026	83°5'20"	1	448381,45	2244173,10
1023	173°43'22"	1,01	448382,44	2244173,22
1031	173°43'22"	1,01	448876,53	2244249,96
1032	263°43'22"	1,01	448876,64	2244248,96
1033	353°39'35"	1	448875,64	2244248,85
1034	83°9'26"	1,01	448875,53	2244249,84
1031	173°43'22"	1,01	448876,53	2244249,96
1259	148°3'19"	1	449070,76	2244281,33
1260	237°34'21"	1,01	449071,29	2244280,48
1261	328°3'19"	1	449070,44	2244279,94
1262	57°34'21"	1,01	449069,91	2244280,79
1259	148°3'19"	1	449070,76	2244281,33
1263	134°59'60"	0,99	449081,15	2244308,63
1264	224°35'37"	1	449081,85	2244307,93
1265	314°59'60"	1	449081,15	2244307,22
1266	45°24'23"	1	449080,44	2244307,93
1263	134°59'60"	0,99	449081,15	2244308,63
1267	171°57'3"	1	449253,29	2244335,36
1268	261°52'12"	0,99	449253,43	2244334,37
1269	351°17'52"	0,99	449252,45	2244334,23
1270	81°23'4"	1	449252,30	2244335,21
1267	171°57'3"	1	449253,29	2244335,36
1019	173°39'35"	1	447935,04	2244100,65
1020	263°5'20"	1	447935,15	2244099,66
1021	353°9'26"	1,01	447934,16	2244099,54
1022	83°43'22"	1,01	447934,04	2244100,54
1019	173°39'35"	1	447935,04	2244100,65
1227	137°50'32"	1	448095,68	2244129,63
1228	228°13'28"	1,01	448096,35	2244128,89

Основная часть проекта межевания территории

1229	318°13'28"	1,01	448095,60	2244128,22
1230	48°39'8"	1	448094,93	2244128,97
1227	137°50'32"	1	448095,68	2244129,63
1239	138°39'8"	1	448111,52	2244172,45
1240	228°39'8"	1	448112,18	2244171,70
1241	318°39'8"	1	448111,43	2244171,04
1242	48°39'8"	1	448110,77	2244171,79
1239	138°39'8"	1	448111,52	2244172,45
1243	120°10'25"	0,99	448166,26	2244181,86
1244	210°10'25"	0,99	448167,12	2244181,36
1245	299°53'11"	1	448166,62	2244180,50
1246	30°40'8"	1	448165,75	2244181,00
1243	120°10'25"	0,99	448166,26	2244181,86
1231	115°17'31"	1,01	448197,19	2244144,79
1232	205°32'15"	1	448198,10	2244144,36
1233	295°1'1"	0,99	448197,67	2244143,46
1234	24°46'31"	1	448196,77	2244143,88
1231	115°17'31"	1,01	448197,19	2244144,79
1223	129°43'56"	1	447620,00	2244055,03
1224	219°43'56"	1	447620,77	2244054,39
1225	310°10'10"	1,01	447620,13	2244053,62
1226	40°6'3"	0,99	447619,36	2244054,27
1223	129°43'56"	1	447620,00	2244055,03
1027	173°5'20"	1	447598,19	2244234,48
1028	263°9'26"	1,01	447598,31	2244233,49
1029	353°43'22"	1,01	447597,31	2244233,37
1030	83°39'35"	1	447597,20	2244234,37
1027	173°5'20"	1	447598,19	2244234,48
1247	157°46'30"	1	447596,19	2244258,61
1248	247°46'30"	1	447596,57	2244257,68
1249	337°46'30"	1	447595,64	2244257,30
1250	67°46'30"	1	447595,26	2244258,23
1247	157°46'30"	1	447596,19	2244258,61
1251	130°32'21"	1	447585,82	2244272,08
1252	220°32'21"	1	447586,58	2244271,43
1253	310°32'21"	1	447585,93	2244270,67
1254	40°32'21"	1	447585,17	2244271,32
1251	130°32'21"	1	447585,82	2244272,08
1255	98°2'57"	1	447525,62	2244280,68
1256	188°2'57"	1	447526,61	2244280,54
1257	278°36'56"	1	447526,47	2244279,55
1258	8°7'48"	0,99	447525,48	2244279,70
1255	98°2'57"	1	447525,62	2244280,68
1043	99°10'50"	1	447129,54	2244336,57
1044	189°44'37"	1	447130,53	2244336,41
1045	279°50'28"	0,99	447130,36	2244335,42
1046	9°16'21"	0,99	447129,38	2244335,59
1043	99°10'50"	1	447129,54	2244336,57
1051	99°44'37"	1	446634,62	2244407,59
1052	189°50'28"	0,99	446635,61	2244407,42
1053	279°16'21"	0,99	446635,44	2244406,44
1054	9°10'50"	1	446634,46	2244406,60
1051	99°44'37"	1	446634,62	2244407,59

1271	98°2'57"	1	446535,77	2244422,81
1272	188°2'57"	1	446536,76	2244422,67
1273	278°2'57"	1	446536,62	2244421,68
1274	8°2'57"	1	446535,63	2244421,82
1271	98°2'57"	1	446535,77	2244422,81
1114	99°50'28"	0,99	446139,72	2244478,65
1115	189°16'21"	0,99	446140,70	2244478,48
1116	279°10'50"	1	446140,54	2244477,50
1117	9°44'37"	1	446139,55	2244477,66
1114	99°50'28"	0,99	446139,72	2244478,65
1287	142°19'35"	1	445647,54	2244550,28
1288	231°31'11"	1	445648,15	2244549,49
1289	321°52'29"	1	445647,37	2244548,87
1290	51°52'29"	1	445646,75	2244549,66
1287	142°19'35"	1	445647,54	2244550,28
№ 118				
Кадастровый квартал:			56:23:1012003	
Кадастровый номер:			56:23:1012003:126	
Образуемый ЗУ:			:126:ЗУ18	
Площадь кв.м.:			2196	
Правообладатель. Вид права:			Собственность ООО "Партнер"	
Разрешенное использование:			Для сельскохозяйственного производства	
Назначение (сооружение):			Подъездная дорога к КТП, скважинам № 812, 813, 814, 815, 816, 817	
№ точки (сквозной)	Дирекционный угол	Расстояние, м	Координаты X Y	
1414	92°51'10"	6,03	445507,90	2244503,14
1413	187°46'9"	6,51	445513,92	2244502,84
1412	273°53'40"	4,27	445513,04	2244496,39
1411	265°33'28"	5,04	445508,78	2244496,68
1127	28°35'5"	1,78	445503,76	2244496,29
1126	250°21'35"	5,71	445504,61	2244497,85
1132	265°29'56"	91,36	445499,23	2244495,93
1393	265°22'33"	2,73	445408,15	2244488,76
1440	265°31'22"	4,48	445405,43	2244488,54
1443	265°31'47"	8,6	445400,96	2244488,19
1451	265°29'8"	26,93	445392,39	2244487,52
1436	265°31'58"	4,49	445365,54	2244485,40
1439	265°31'47"	8,6	445361,06	2244485,05
1448	265°30'12"	26,91	445352,49	2244484,38
1433	265°26'10"	4,52	445325,66	2244482,27
233	265°30'51"	8,57	445321,15	2244481,91
234	355°30'27"	11,23	445312,61	2244481,24
242	355°31'2"	5,76	445311,73	2244492,44
243	85°28'38"	16,99	445311,28	2244498,18
244	175°24'47"	3,5	445328,22	2244499,52
245	153°2'28"	2,6	445328,50	2244496,03
246	152°58'9"	2,75	445329,68	2244493,71
1477	108°1'46"	5,36	445330,93	2244491,26
1476	85°28'59"	16	445336,03	2244489,60
1475	85°30'1"	40,02	445351,98	2244490,86
1474	85°28'46"	15,86	445391,88	2244494,00
1415	85°29'53"	100,52	445407,69	2244495,25
1414	92°51'10"	6,03	445507,90	2244503,14
68	98°16'45"	6,53	445552,68	2244542,65
69	177°10'60"	8,14	445559,14	2244541,71
70	169°35'2"	4,15	445559,54	2244533,58
500	156°43'18"	9,44	445560,29	2244529,50
501	144°46'36"	4,87	445564,02	2244520,83

502	118°27'40"	5,81	445566,83	2244516,85
503	88°8'58"	6,5	445571,94	2244514,08
484	252°1'2"	17,23	445578,44	2244514,29
634	156°44'25"	29,48	445562,05	2244508,97
635	322°7'30"	5,93	445573,69	2244481,89
1406	292°55'56"	5,93	445570,05	2244486,57
1405	278°17'50"	32,02	445564,59	2244488,88
1403	0°0'0"	0	445532,91	2244493,50
1403	8°20'15"	1,17	445532,91	2244493,50
1402	278°15'23"	17,34	445533,08	2244494,66
1401	8°16'54"	5,35	445515,92	2244497,15
1400	98°18'39"	30,92	445516,69	2244502,44
1399	89°49'57"	3,42	445547,29	2244497,97
1398	72°17'3"	3,78	445550,71	2244497,98
1397	54°3'51"	3,68	445554,31	2244499,13
1396	32°44'7"	4,99	445557,29	2244501,29
1395	10°20'30"	4,18	445559,99	2244505,49
1394	348°18'38"	4,74	445560,74	2244509,60
1482	336°43'11"	13,81	445559,78	2244514,24
1481	343°10'25"	5,18	445554,32	2244526,93
1480	355°59'9"	1,71	445552,82	2244531,89
67	359°52'24"	9,05	445552,70	2244533,60
68	98°16'45"	6,53	445552,68	2244542,65
№ 119				
Кадастровый квартал:			56:23:1012003	
Кадастровый номер:			56:23:1012003:126	
Образуемый ЗУ:			:126:ЗУ20	
Площадь кв.м.:			2	
Правообладатель. Вид права:			Собственность ООО "Партнер"	
Разрешенное использование:			Для сельскохозяйственного производства	
Назначение (сооружение):			Контрольно-измерительный пункт	
№ точки (сквозной)	Дирекционный угол	Расстояние, м	Координаты	
			X	Y
548	122°44'7"	1	445608,41	2244547,07
551	212°44'7"	1	445609,25	2244546,53
550	302°44'7"	1	445608,71	2244545,69
549	32°44'7"	1	445607,87	2244546,23
548	122°44'7"	1	445608,41	2244547,07
1489	128°7'31"	1	445638,28	2244633,46
1490	218°28'49"	1	445639,07	2244632,84
1491	307°40'25"	1	445638,45	2244632,06
1492	38°7'31"	1	445637,66	2244632,67
1489	128°7'31"	1	445638,28	2244633,46
№ 120				
Кадастровый квартал:			56:23:1012003	
Кадастровый номер:			56:23:1012003:127	
Образуемый ЗУ:			:127:ЗУ5	
Площадь кв.м.:			16	
Правообладатель. Вид права:			Земли неразграниченной государственной собственности, аренда Ивлиев А. И.	
Разрешенное использование:			Животноводство (код 1.7)	
Назначение (сооружение):			Контрольно-измерительный пункт	
№ точки (сквозной)	Дирекционный угол	Расстояние, м	Координаты	
			X	Y
1528	99°50'28"	0,99	444036,54	2244890,64
1529	189°44'37"	1	444037,52	2244890,47
1530	280°24'28"	1	444037,35	2244889,48
1531	9°50'28"	0,99	444036,37	2244889,66
1528	99°50'28"	0,99	444036,54	2244890,64
1532	99°50'28"	0,99	444037,42	2244895,57
1533	190°18'17"	1,01	444038,40	2244895,40

1534	280°24'28"	1	444038,22	2244894,41
1535	10°24'28"	1	444037,24	2244894,59
1532	99°50'28"	0,99	444037,42	2244895,57
1536	99°50'28"	0,99	443984,91	2244899,58
1537	189°10'50"	1	443985,89	2244899,41
1538	279°44'37"	1	443985,73	2244898,42
1539	9°44'37"	1	443984,74	2244898,59
1536	99°50'28"	0,99	443984,91	2244899,58
1540	99°50'28"	0,99	444038,30	2244900,49
1541	189°44'37"	1	444039,28	2244900,32
1542	280°18'17"	1,01	444039,11	2244899,33
1543	10°24'28"	1	444038,12	2244899,51
1540	99°50'28"	0,99	444038,30	2244900,49
1544	99°10'50"	1	443985,21	2244904,59
1545	189°44'37"	1	443986,20	2244904,43
1546	279°44'37"	1	443986,03	2244903,44
1547	9°50'28"	0,99	443985,04	2244903,61
1544	99°10'50"	1	443985,21	2244904,59
1548	99°44'37"	1	444039,18	2244905,42
1549	190°18'17"	1,01	444040,17	2244905,25
1550	280°24'28"	1	444039,99	2244904,26
1551	9°50'28"	0,99	444039,01	2244904,44
1548	99°44'37"	1	444039,18	2244905,42
1552	99°10'50"	1	443985,51	2244909,61
1553	189°44'37"	1	443986,50	2244909,45
1554	279°50'28"	0,99	443986,33	2244908,46
1555	9°16'21"	0,99	443985,35	2244908,63
1552	99°10'50"	1	443985,51	2244909,61
1556	99°44'37"	1	444040,11	2244910,34
1557	190°24'28"	1	444041,10	2244910,17
1558	279°50'28"	0,99	444040,92	2244909,19
1559	9°50'28"	0,99	444039,94	2244909,36
1556	99°44'37"	1	444040,11	2244910,34
1560	99°16'21"	0,99	443985,81	2244914,62
1561	189°10'50"	1	443986,79	2244914,46
1562	279°50'28"	0,99	443986,63	2244913,47
1563	9°16'21"	0,99	443985,65	2244913,64
1560	99°16'21"	0,99	443985,81	2244914,62
1564	99°50'28"	0,99	444041,01	2244915,41
1565	189°44'37"	1	444041,99	2244915,24
1566	280°24'28"	1	444041,82	2244914,25
1567	9°50'28"	0,99	444040,84	2244914,43
1564	99°50'28"	0,99	444041,01	2244915,41
1568	99°16'21"	0,99	443986,50	2244919,58
1569	189°10'50"	1	443987,48	2244919,42
1570	279°44'37"	1	443987,32	2244918,43
1571	9°50'28"	0,99	443986,33	2244918,60
1568	99°16'21"	0,99	443986,50	2244919,58
1572	99°50'28"	0,99	444041,86	2244920,19
1573	189°44'37"	1	444042,84	2244920,02
1574	279°50'28"	0,99	444042,67	2244919,03
1575	9°44'37"	1	444041,69	2244919,20
1572	99°50'28"	0,99	444041,86	2244920,19

1576	99°10'50"	1	443987,36	2244924,50
1577	189°10'50"	1	443988,35	2244924,34
1578	279°44'37"	1	443988,19	2244923,35
1579	9°16'21"	0,99	443987,20	2244923,52
1576	99°10'50"	1	443987,36	2244924,50
1580	99°44'37"	1	443988,21	2244929,43
1581	189°16'21"	0,99	443989,20	2244929,26
1582	279°10'50"	1	443989,04	2244928,28
1583	9°10'50"	1	443988,05	2244928,44
1580	99°44'37"	1	443988,21	2244929,43
1584	99°50'28"	0,99	444068,36	2244938,99
1585	189°44'37"	1	444069,34	2244938,82
1586	280°24'28"	1	444069,17	2244937,83
1587	9°50'28"	0,99	444068,19	2244938,01
1584	99°50'28"	0,99	444068,36	2244938,99
1588	99°50'28"	0,99	444196,36	2244952,44
1589	190°18'17"	1,01	444197,34	2244952,27
1590	280°24'28"	1	444197,16	2244951,28
1591	10°24'28"	1	444196,18	2244951,46
1588	99°50'28"	0,99	444196,36	2244952,44
№ 121				
Кадастровый квартал:			56:23:1012003	
Кадастровый номер:			56:23:1012003:127	
Образуемый ЗУ:			:127:ЗУ6	
Площадь кв.м.:			14	
Правообладатель. Вид права:			Земли неразграниченной государственной собственности, аренда Ивлиев А. И.	
Разрешенное использование:			Животноводство (код 1.7)	
Назначение (сооружение):			Опознавательный знак	
№ точки	Дирекционный угол	Расстояние,	Координаты	
(сквозной)		м	X	Y
1592	167°54'19"	1	444044,41	2244890,42
1593	258°27'55"	1	444044,62	2244889,44
1594	347°47'3"	0,99	444043,64	2244889,24
1595	77°54'19"	1	444043,43	2244890,21
1592	167°54'19"	1	444044,41	2244890,42
1596	167°54'19"	1	444044,05	2244895,55
1597	258°27'55"	1	444044,26	2244894,57
1598	347°47'3"	0,99	444043,28	2244894,37
1599	77°54'19"	1	444043,07	2244895,34
1596	167°54'19"	1	444044,05	2244895,55
1600	92°17'26"	1	444045,49	2244900,21
1601	182°18'49"	0,99	444046,49	2244900,17
1602	272°18'49"	0,99	444046,45	2244899,18
1603	1°44'9"	0,99	444045,46	2244899,22
1600	92°17'26"	1	444045,49	2244900,21
1604	149°19'52"	1	443953,91	2244906,06
1605	238°50'27"	1	443954,42	2244905,20
1606	329°19'52"	1	443953,56	2244904,68
1607	58°50'27"	1	443953,05	2244905,54
1604	149°19'52"	1	443953,91	2244906,06
1608	121°27'25"	1	444048,00	2244910,08
1609	211°27'25"	1	444048,85	2244909,56
1610	301°27'25"	1	444048,33	2244908,71
1611	31°27'25"	1	444047,48	2244909,23

1608	121°27'25"	1	444048,00	2244910,08
1612	149°19'52"	1	443945,20	2244912,54
1613	239°49'35"	0,99	443945,71	2244911,68
1614	329°19'52"	1	443944,85	2244911,18
1615	59°49'35"	0,99	443944,34	2244912,04
1612	149°19'52"	1	443945,20	2244912,54
1616	141°4'21"	1	444048,21	2244915,16
1617	231°4'21"	1	444048,84	2244914,38
1618	320°42'38"	0,99	444048,06	2244913,75
1619	50°37'50"	1,01	444047,43	2244914,52
1616	141°4'21"	1	444048,21	2244915,16
1620	149°19'52"	1	443935,86	2244919,22
1621	239°19'52"	1	443936,37	2244918,36
1622	329°19'52"	1	443935,51	2244917,85
1623	59°19'52"	1	443935,00	2244918,71
1620	149°19'52"	1	443935,86	2244919,22
1624	141°4'21"	1	444050,19	2244919,73
1625	230°42'38"	0,99	444050,82	2244918,95
1626	320°16'4"	1	444050,05	2244918,32
1627	50°37'50"	1,01	444049,41	2244919,09
1624	141°4'21"	1	444050,19	2244919,73
1628	148°32'35"	1	443916,96	2244927,53
1629	239°19'52"	1	443917,48	2244926,68
1630	329°19'52"	1	443916,62	2244926,17
1631	59°32'4"	0,99	443916,11	2244927,03
1628	148°32'35"	1	443916,96	2244927,53
1632	149°19'52"	1	443901,07	2244935,28
1633	239°19'52"	1	443901,58	2244934,42
1634	329°19'52"	1	443900,72	2244933,91
1635	59°19'52"	1	443900,21	2244934,77
1632	149°19'52"	1	443901,07	2244935,28
1636	149°19'52"	1	443892,10	2244941,90
1637	239°19'52"	1	443892,61	2244941,04
1638	329°19'52"	1	443891,75	2244940,53
1639	59°19'52"	1	443891,24	2244941,39
1636	149°19'52"	1	443892,10	2244941,90
1640	148°50'27"	1	443879,47	2244949,19
1641	239°19'52"	1	443879,99	2244948,33
1642	328°50'27"	1	443879,13	2244947,82
1643	59°19'52"	1	443878,61	2244948,68
1640	148°50'27"	1	443879,47	2244949,19
1644	137°50'32"	1	444072,10	2244969,61
1645	227°1'51"	1	444072,77	2244968,87
1646	317°25'10"	1	444072,04	2244968,19
1647	47°25'10"	1	444071,36	2244968,93
1644	137°50'32"	1	444072,10	2244969,61
№ 122				
Кадастровый квартал:			56:23:1012003	
Кадастровый номер:			56:23:1012003:127	
Образуемый ЗУ:			:127:ЗУ7	
Площадь кв.м.:			3	
Правообладатель. Вид права:			Земли неразграниченной государственной собственности, аренда Ивлиев А. И.	
Разрешенное использование:			Животноводство (код 1.7)	

Назначение (сооружение):			Контрольно-замерный пункт	
№ точки	Дирекционный	Расстояние,	Координаты	
(сквозной)	угол	м	X	Y
1648	100°51'51"	1,01	444004,77	2244716,39
1649	190°58'20"	1	444005,76	2244716,20
1650	280°24'28"	1	444005,57	2244715,22
1651	10°18'17"	1,01	444004,59	2244715,40
1648	100°51'51"	1,01	444004,77	2244716,39
1652	100°24'28"	1	444008,25	2244736,05
1653	190°18'17"	1,01	444009,23	2244735,87
1654	280°58'20"	1	444009,05	2244734,88
1655	10°24'28"	1	444008,07	2244735,07
1652	100°24'28"	1	444008,25	2244736,05
1656	100°58'20"	1	444011,74	2244755,73
1657	190°24'28"	1	444012,72	2244755,54
1658	280°24'28"	1	444012,54	2244754,56
1659	10°18'17"	1,01	444011,56	2244754,74
1656	100°58'20"	1	444011,74	2244755,73
№ 123				
Кадастровый квартал:			56:23:1012003	
Кадастровый номер:			56:23:1012003:127	
Образуемый ЗУ:			:127:ЗУ8	
Площадь кв.м.:			46	
Правообладатель. Вид права:			Земли неразграниченной государственной собственности, аренда Ивлиев А. И.	
Разрешенное использование:			Животноводство (код 1.7)	
Назначение (сооружение):			Опора ВЛ-6кВ	
№ точки	Дирекционный	Расстояние,	Координаты	
(сквозной)	угол	м	X	Y
1660	99°47'32"	2	443986,64	2244971,58
1661	189°33'50"	6,5	443988,61	2244971,24
1662	279°47'32"	2	443987,53	2244964,83
1663	9°33'50"	6,5	443985,56	2244965,17
1660	99°47'32"	2	443986,64	2244971,58
1664	99°30'34"	2	443952,01	2244976,50
1665	189°39'2"	6,5	443953,98	2244976,17
1666	279°30'34"	2	443952,89	2244969,76
1667	9°39'2"	6,5	443950,92	2244970,09
1664	99°30'34"	2	443952,01	2244976,50
1668	99°30'34"	2	443917,86	2244982,58
1669	189°37'11"	1,8	443919,83	2244982,25
1670	189°32'33"	4,71	443919,53	2244980,48
1671	279°27'44"	2,01	443918,75	2244975,84
1672	9°36'55"	4,31	443916,77	2244976,17
1673	9°43'13"	2,19	443917,49	2244980,42
1668	99°30'34"	2	443917,86	2244982,58
348	189°32'35"	3,5	443885,20	2244985,39
1674	279°30'34"	2	443884,62	2244981,94
1675	9°27'44"	3,1	443882,65	2244982,27
345	88°18'55"	2,04	443883,16	2244985,33
348	189°32'35"	3,5	443885,20	2244985,39
№ 124				
Кадастровый квартал:			56:23:1012003	
Кадастровый номер:			56:23:1012003:127	
Образуемый ЗУ:			:127:ЗУ9	
Площадь кв.м.:			5139	
Правообладатель. Вид права:			Земли неразграниченной государственной собственности, аренда Ивлиев А. И.	

Разрешенное использование:			Животноводство (код 1.7)	
Назначение (сооружение):			Подъездная дорога к КТП, скважинам № 820, 821, 822, 823, 824, 825, 826	
№ точки (сквозной)	Дирекционный угол	Расстояние, м	Координаты	
			X	Y
1676	99°53'3"	2,68	443892,09	2244980,16
1677	99°49'28"	18,99	443894,73	2244979,70
1678	189°50'19"	13,52	443913,44	2244976,46
1679	185°32'43"	1,03	443911,13	2244963,14
1680	152°53'46"	1,43	443911,03	2244962,11
1681	116°6'17"	1,11	443911,68	2244960,84
1682	99°45'27"	42,42	443912,68	2244960,35
1683	72°37'3"	1,21	443954,49	2244953,16
1684	41°7'43"	0,94	443955,64	2244953,52
1685	16°41'57"	0,84	443956,26	2244954,23
1686	9°45'23"	4,48	443956,50	2244955,03
1687	0°0'0"	0,01	443957,26	2244959,45
1687	9°53'13"	9,32	443957,26	2244959,46
1689	99°55'33"	26,22	443958,86	2244968,64
1690	190°18'17"	0,11	443984,69	2244964,12
1691	189°48'60"	3,99	443984,67	2244964,01
1692	189°51'28"	6,19	443983,99	2244960,08
1693	170°44'53"	4,48	443982,93	2244953,98
1694	122°24'8"	3,83	443983,65	2244949,56
1695	99°47'38"	11,93	443986,88	2244947,51
1696	99°50'18"	30,32	443998,64	2244945,48
256	99°49'52"	25,53	444028,51	2244940,30
257	99°50'33"	30,71	444053,67	2244935,94
1697	99°36'2"	21,83	444083,93	2244930,69
1698	104°23'50"	19,63	444105,45	2244927,05
1699	114°14'15"	10,57	444124,46	2244922,17
1700	121°18'0"	9,64	444134,10	2244917,83
1701	129°8'2"	13,21	444142,34	2244912,82
1702	140°17'7"	20,19	444152,59	2244904,48
1703	154°48'18"	19,83	444165,49	2244888,95
1704	166°28'18"	15,05	444173,93	2244871,01
1705	175°14'11"	10,36	444177,45	2244856,38
1706	181°45'22"	8,48	444178,31	2244846,06
1707	187°36'58"	8,83	444178,05	2244837,58
1708	189°45'59"	86,78	444176,88	2244828,83
116	279°45'9"	6,49	444162,16	2244743,31
117	9°45'47"	85,21	444155,76	2244744,41
1709	8°15'56"	8,97	444170,21	2244828,39
1710	358°48'28"	17,3	444171,50	2244837,27
1711	346°52'53"	14,54	444171,14	2244854,57
1712	334°31'43"	18,51	444167,84	2244868,73
1713	320°57'3"	17,46	444159,88	2244885,44
1714	310°5'50"	12,08	444148,88	2244899,00
1715	301°24'44"	10,96	444139,64	2244906,78
1716	294°0'8"	8,8	444130,29	2244912,49
1717	284°4'25"	18,55	444122,25	2244916,07
1718	277°10'41"	21,45	444104,26	2244920,58
1719	248°11'55"	0,05	444082,98	2244923,26
1720	241°30'51"	5,87	444082,93	2244923,24
1721	219°55'58"	2,88	444077,77	2244920,44
1722	195°41'26"	9,58	444075,92	2244918,23
1723	190°19'58"	3,68	444073,33	2244909,01
1724	189°21'52"	2,89	444072,67	2244905,39
1725	180°37'40"	3,65	444072,20	2244902,54
1726	154°52'30"	3,2	444072,16	2244898,89
1727	134°30'57"	2,51	444073,52	2244895,99
1728	112°50'59"	3,45	444075,31	2244894,23
1729	100°27'17"	1,71	444078,49	2244892,89

Основная часть проекта межевания территории

1730	100°26'15"	0,77	444080,17	2244892,58
1731	190°26'37"	16,99	444080,93	2244892,44
1732	279°42'24"	0,77	444077,85	2244875,73
1733	280°29'40"	7,03	444077,09	2244875,86
1734	279°52'54"	9,21	444070,18	2244877,14
58	10°29'43"	26,9	444061,11	2244878,72
59	10°24'58"	1,38	444066,01	2244905,17
1735	10°22'25"	3,72	444066,26	2244906,53
1736	6°52'24"	8,19	444066,93	2244910,19
1737	337°51'42"	6,32	444067,91	2244918,32
1738	310°32'56"	4,74	444065,53	2244924,17
1739	287°34'23"	4,84	444061,93	2244927,25
1740	279°51'42"	5,9	444057,32	2244928,71
1741	279°49'58"	54,17	444051,51	2244929,72
1742	265°34'18"	7,38	443998,14	2244938,97
1743	233°28'16"	5,71	443990,78	2244938,40
1744	206°51'29"	5,25	443986,19	2244935,00
1745	189°57'30"	14,05	443983,82	2244930,32
1746	183°29'60"	6,55	443981,39	2244916,48
1747	183°20'59"	8,04	443980,99	2244909,94
1748	183°28'6"	5,29	443980,52	2244901,91
277	280°2'39"	11,01	443980,20	2244896,63
278	16°23'45"	5,24	443969,36	2244898,55
1749	16°23'37"	8,08	443970,84	2244903,58
1750	16°26'16"	6,71	443973,12	2244911,33
1751	9°58'16"	13,51	443975,02	2244917,77
1752	351°36'31"	6,51	443977,36	2244931,08
1753	315°14'53"	8,17	443976,41	2244937,52
1754	282°30'26"	8,63	443970,66	2244943,32
1755	279°50'3"	88,41	443962,23	2244945,19
1756	274°17'51"	5,2	443875,12	2244960,29
1757	254°11'14"	7,12	443869,93	2244960,68
1758	232°40'0"	5,19	443863,08	2244958,74
1759	213°6'17"	6,24	443858,95	2244955,59
1760	195°17'31"	4,09	443855,54	2244950,36
1761	189°55'34"	7,31	443854,46	2244946,41
1762	183°26'32"	6,66	443853,20	2244939,21
1763	183°29'33"	8,54	443852,80	2244932,56
1764	183°28'19"	4,79	443852,28	2244924,04
279	280°0'7"	11	443851,99	2244919,26
280	16°22'33"	4,75	443841,16	2244921,17
1765	16°24'17"	8,57	443842,50	2244925,73
1766	16°23'40"	6,66	443844,92	2244933,95
1767	9°56'23"	7,3	443846,80	2244940,34
1768	14°24'12"	4,54	443848,06	2244947,53
1769	28°15'59"	6,78	443849,19	2244951,93
1770	44°33'3"	6,31	443852,40	2244957,90
1771	58°22'10"	4,86	443856,83	2244962,40
1772	73°12'32"	7,17	443860,97	2244964,95
1773	85°2'30"	2,2	443867,83	2244967,02
1774	92°22'28"	4,1	443870,02	2244967,21
1775	99°47'50"	13,22	443874,12	2244967,04
1776	92°29'22"	0,92	443887,15	2244964,79
1777	57°13'15"	1,57	443888,07	2244964,75
1778	18°35'13"	1,19	443889,39	2244965,60
1779	9°51'37"	4,5	443889,77	2244966,73
1780	9°48'10"	8,58	443890,54	2244971,16
1781	9°17'36"	0,56	443892,00	2244979,61
1676	99°53'3"	2,68	443892,09	2244980,16
№ 125				
Кадастровый квартал:			56:23:1012003	
Кадастровый номер:			56:23:1012003:127	
Образуемый ЗУ:			:127:ЗУ10	

Площадь кв.м.:			459	
Правообладатель. Вид права:			Земли неразграниченной государственной собственности, аренда Ивлиев А. И.	
Разрешенное использование:			Животноводство (код 1.7)	
Назначение (сооружение):			Подстанция трансформаторная комплектная	
№ точки (сквозной)	Дирекционный угол	Расстояние, м	Координаты	
			X	Y
1691	100°6'57"	4,61	443984,67	2244964,01
1782	190°12'55"	4	443989,21	2244963,20
164	280°18'17"	4,58	443988,50	2244959,26
1692	9°48'60"	3,99	443983,99	2244960,08
1691	100°6'57"	4,61	443984,67	2244964,01
1783	98°58'21"	0,38	443947,69	2244970,62
1784	100°12'55"	8,01	443948,07	2244970,56
1785	98°31'51"	0,2	443955,95	2244969,14
1786	190°2'24"	9,29	443956,15	2244969,11
1787	100°22'43"	2,78	443954,53	2244959,96
1687	180°0'0"	0,01	443957,26	2244959,46
1687	189°45'23"	4,48	443957,26	2244959,45
1686	280°8'51"	11,41	443956,50	2244955,03
1788	10°6'15"	13,79	443945,27	2244957,04
1783	98°58'21"	0,38	443947,69	2244970,62
1678	98°17'55"	8,66	443913,44	2244976,46
1789	190°5'24"	9,3	443922,01	2244975,21
1790	100°4'2"	2,8	443920,38	2244966,05
1791	190°15'33"	4,49	443923,14	2244965,56
1792	180°0'0"	0,01	443922,34	2244961,14
1792	280°9'55"	11,39	443922,34	2244961,13
1679	9°50'19"	13,52	443911,13	2244963,14
1678	98°17'55"	8,66	443913,44	2244976,46
1794	100°5'28"	11,99	443877,71	2244983,12
1795	190°12'14"	1,52	443889,51	2244981,02
1796	190°6'43"	7,97	443889,24	2244979,52
1797	100°41'47"	2,75	443887,84	2244971,67
1780	189°51'37"	4,5	443890,54	2244971,16
1779	280°13'18"	14,76	443889,77	2244966,73
1798	10°8'5"	9,95	443875,24	2244969,35
1799	10°15'15"	4,04	443876,99	2244979,14
1794	100°5'28"	11,99	443877,71	2244983,12
№ 126				
Кадастровый квартал:			56:23:1012003	
Кадастровый номер:			56:23:1012003:127	
Образуемый ЗУ:			:127/чзу8	
Площадь кв.м.:			297	
Правообладатель. Вид права:			Земли неразграниченной государственной собственности, аренда Ивлиев А. И.	
Разрешенное использование:			Животноводство (код 1.7)	
Назначение (сооружение):			Анодный заземлитель	
№ точки (сквозной)	Дирекционный угол	Расстояние, м	Координаты	
			X	Y
478	99°15'52"	10	444002,05	2244722,17
477	189°15'52"	10	444011,92	2244720,56
476	279°15'52"	10	444010,31	2244710,69
479	9°15'52"	10	444000,44	2244712,30
478	99°15'52"	10	444002,05	2244722,17
1648	100°51'51"	1,01	444004,77	2244716,39
1649	190°58'20"	1	444005,76	2244716,20
1650	280°24'28"	1	444005,57	2244715,22
1651	10°18'17"	1,01	444004,59	2244715,40

1648	100°51'51"	1,01	444004,77	2244716,39
482	99°15'52"	10	444005,54	2244741,84
481	189°19'16"	10	444015,41	2244740,23
480	279°15'52"	10	444013,79	2244730,36
483	9°19'16"	10	444003,92	2244731,97
482	99°15'52"	10	444005,54	2244741,84
1652	100°24'28"	1	444008,25	2244736,05
1653	190°18'17"	1,01	444009,23	2244735,87
1654	280°58'20"	1	444009,05	2244734,88
1655	10°24'28"	1	444008,07	2244735,07
1652	100°24'28"	1	444008,25	2244736,05
474	99°15'52"	10	444009,02	2244761,50
473	189°15'52"	10	444018,89	2244759,89
472	279°15'52"	10	444017,28	2244750,02
475	9°15'52"	10	444007,41	2244751,63
474	99°15'52"	10	444009,02	2244761,50
1656	100°58'20"	1	444011,74	2244755,73
1657	190°24'28"	1	444012,72	2244755,54
1658	280°24'28"	1	444012,54	2244754,56
1659	10°18'17"	1,01	444011,56	2244754,74
1656	100°58'20"	1	444011,74	2244755,73
№ 127				
Кадастровый квартал:			56:23:1012003	
Кадастровый номер:			56:23:1012003:127	
Образуемый ЗУ:			:127/чзУ9	
Площадь кв.м.:			8099	
Правообладатель. Вид права:			Земли неразграниченной государственной собственности, аренда Ивлиев А. И.	
Разрешенное использование:			Животноводство (код 1.7)	
Назначение (сооружение):			Трубопровод выкидной от скважин № 821, 822, 823, 824, 825, 826 в параллельном следовании	
№ точки	Дирекционный	Расстояние,	Координаты	
(сквозной)	угол	м	X	Y
1742	99°49'58"	54,17	443998,14	2244938,97
1741	187°34'33"	10,09	444051,51	2244929,72
1624	230°42'38"	0,99	444050,18	2244919,72
1627	140°16'4"	1	444049,41	2244919,09
1626	315°0'0"	0,07	444050,05	2244918,32
1801	187°30'39"	4,97	444050,00	2244918,37
1802	280°24'14"	3,1	444049,35	2244913,44
1803	190°47'1"	37,15	444046,30	2244914,00
1804	279°38'40"	1,55	444039,35	2244877,51
88	279°53'11"	6	444037,82	2244877,77
89	279°46'15"	50,38	444031,91	2244878,80
1805	9°47'27"	14,05	443982,26	2244887,35
1806	279°45'16"	4,19	443984,65	2244901,20
1748	3°20'59"	8,04	443980,52	2244901,91
1747	3°29'60"	6,55	443980,99	2244909,94
1746	9°57'30"	14,05	443981,39	2244916,48
1745	26°51'29"	5,25	443983,82	2244930,32
1744	53°28'16"	5,71	443986,19	2244935,00
1743	85°34'18"	7,38	443990,78	2244938,40
1742	99°49'58"	54,17	443998,14	2244938,97
1528	99°50'28"	0,99	444036,54	2244890,64
1529	189°44'37"	1	444037,52	2244890,47
1530	280°24'28"	1	444037,35	2244889,48
1531	9°50'28"	0,99	444036,37	2244889,66
1528	99°50'28"	0,99	444036,54	2244890,64

1532	99°50'28"	0,99	444037,42	2244895,57
1533	190°18'17"	1,01	444038,40	2244895,40
1534	280°24'28"	1	444038,22	2244894,41
1535	10°24'28"	1	444037,24	2244894,59
1532	99°50'28"	0,99	444037,42	2244895,57
1536	99°50'28"	0,99	443984,91	2244899,58
1537	189°10'50"	1	443985,89	2244899,41
1538	279°44'37"	1	443985,73	2244898,42
1539	9°44'37"	1	443984,74	2244898,59
1536	99°50'28"	0,99	443984,91	2244899,58
1540	99°50'28"	0,99	444038,30	2244900,49
1541	189°44'37"	1	444039,28	2244900,32
1542	280°18'17"	1,01	444039,11	2244899,33
1543	10°24'28"	1	444038,12	2244899,51
1540	99°50'28"	0,99	444038,30	2244900,49
1544	99°10'50"	1	443985,21	2244904,59
1545	189°44'37"	1	443986,20	2244904,43
1546	279°44'37"	1	443986,03	2244903,44
1547	9°50'28"	0,99	443985,04	2244903,61
1544	99°10'50"	1	443985,21	2244904,59
1548	99°44'37"	1	444039,18	2244905,42
1549	190°18'17"	1,01	444040,17	2244905,25
1550	280°24'28"	1	444039,99	2244904,26
1551	9°50'28"	0,99	444039,01	2244904,44
1548	99°44'37"	1	444039,18	2244905,42
1552	99°10'50"	1	443985,51	2244909,61
1553	189°44'37"	1	443986,50	2244909,45
1554	279°50'28"	0,99	443986,33	2244908,46
1555	9°16'21"	0,99	443985,35	2244908,63
1552	99°10'50"	1	443985,51	2244909,61
1556	99°44'37"	1	444040,11	2244910,34
1557	190°24'28"	1	444041,10	2244910,17
1558	279°50'28"	0,99	444040,92	2244909,19
1559	9°50'28"	0,99	444039,94	2244909,36
1556	99°44'37"	1	444040,11	2244910,34
1560	99°16'21"	0,99	443985,81	2244914,62
1561	189°10'50"	1	443986,79	2244914,46
1562	279°50'28"	0,99	443986,63	2244913,47
1563	9°16'21"	0,99	443985,65	2244913,64
1560	99°16'21"	0,99	443985,81	2244914,62
1616	141°4'21"	1	444048,21	2244915,16
1617	231°4'21"	1	444048,84	2244914,38
1618	320°42'38"	0,99	444048,06	2244913,75
1619	50°37'50"	1,01	444047,43	2244914,52
1616	141°4'21"	1	444048,21	2244915,16
1564	99°50'28"	0,99	444041,01	2244915,41
1565	189°44'37"	1	444041,99	2244915,24
1566	280°24'28"	1	444041,82	2244914,25
1567	9°50'28"	0,99	444040,84	2244914,43
1564	99°50'28"	0,99	444041,01	2244915,41
1568	99°16'21"	0,99	443986,50	2244919,58
1569	189°10'50"	1	443987,48	2244919,42

1570	279°44'37"	1	443987,32	2244918,43
1571	9°50'28"	0,99	443986,33	2244918,60
1568	99°16'21"	0,99	443986,50	2244919,58
1572	99°50'28"	0,99	444041,86	2244920,19
1573	189°44'37"	1	444042,84	2244920,02
1574	279°50'28"	0,99	444042,67	2244919,03
1575	9°44'37"	1	444041,69	2244919,20
1572	99°50'28"	0,99	444041,86	2244920,19
1576	99°10'50"	1	443987,36	2244924,50
1577	189°10'50"	1	443988,35	2244924,34
1578	279°44'37"	1	443988,19	2244923,35
1579	9°16'21"	0,99	443987,20	2244923,52
1576	99°10'50"	1	443987,36	2244924,50
1580	99°44'37"	1	443988,21	2244929,43
1581	189°16'21"	0,99	443989,20	2244929,26
1582	279°10'50"	1	443989,04	2244928,28
1583	9°10'50"	1	443988,05	2244928,44
1580	99°44'37"	1	443988,21	2244929,43
1757	94°17'51"	5,2	443869,93	2244960,68
1756	99°50'3"	88,41	443875,12	2244960,29
1755	102°30'26"	8,63	443962,23	2244945,19
1754	135°14'53"	8,17	443970,66	2244943,32
1753	171°36'31"	6,51	443976,41	2244937,52
1752	189°58'16"	13,51	443977,36	2244931,08
1751	196°26'16"	6,71	443975,02	2244917,77
1750	196°23'37"	8,08	443973,12	2244911,33
1749	279°47'28"	120,31	443970,84	2244903,58
1764	3°29'33"	8,54	443852,28	2244924,04
1763	3°26'32"	6,66	443852,80	2244932,56
1762	9°55'34"	7,31	443853,20	2244939,21
1761	15°17'31"	4,09	443854,46	2244946,41
1760	33°6'17"	6,24	443855,54	2244950,36
1759	52°40'0"	5,19	443858,95	2244955,59
1758	74°11'14"	7,12	443863,08	2244958,74
1757	94°17'51"	5,2	443869,93	2244960,68
1612	149°19'52"	1	443945,20	2244912,54
1613	239°49'35"	0,99	443945,71	2244911,68
1614	329°19'52"	1	443944,85	2244911,18
1615	59°49'35"	0,99	443944,34	2244912,04
1612	149°19'52"	1	443945,20	2244912,54
1620	149°19'52"	1	443935,86	2244919,22
1621	239°19'52"	1	443936,37	2244918,36
1622	329°19'52"	1	443935,51	2244917,85
1623	59°19'52"	1	443935,00	2244918,71
1620	149°19'52"	1	443935,86	2244919,22
1628	148°32'35"	1	443916,96	2244927,53
1629	239°19'52"	1	443917,48	2244926,68
1630	329°19'52"	1	443916,62	2244926,17
1631	59°32'4"	0,99	443916,11	2244927,03
1628	148°32'35"	1	443916,96	2244927,53
1632	149°19'52"	1	443901,07	2244935,28
1633	239°19'52"	1	443901,58	2244934,42
1634	329°19'52"	1	443900,72	2244933,91
1635	59°19'52"	1	443900,21	2244934,77
1632	149°19'52"	1	443901,07	2244935,28

1636	149°19'52"	1	443892,10	2244941,90
1637	239°19'52"	1	443892,61	2244941,04
1638	329°19'52"	1	443891,75	2244940,53
1639	59°19'52"	1	443891,24	2244941,39
1636	149°19'52"	1	443892,10	2244941,90
1640	148°50'27"	1	443879,47	2244949,19
1641	239°19'52"	1	443879,99	2244948,33
1642	328°50'27"	1	443879,13	2244947,82
1643	59°19'52"	1	443878,61	2244948,68
1640	148°50'27"	1	443879,47	2244949,19
№ 128				
Кадастровый квартал:			56:23:1012003	
Кадастровый номер:			56:23:1012003:127	
Образуемый ЗУ:			:127/чзу10	
Площадь кв.м.:			2062	
Правообладатель. Вид права:			Земли неразграниченной государственной собственности, аренда Ивлиев А. И.	
Разрешенное использование:			Животноводство (код 1.7)	
Назначение (сооружение):			Обустройство КТП скважин № 820, 821, 822, 823, 824, 825, 826	
№ точки (сквозной)	Дирекционный угол	Расстояние, м	Координаты X Y	
349	100°0'53"	24,73	443925,88	2244986,68
1807	99°57'26"	4,57	443950,23	2244982,38
285	100°3'58"	3,43	443954,73	2244981,59
283	100°0'42"	26,92	443958,11	2244980,99
1808	99°56'44"	7,99	443984,62	2244976,31
1809	100°0'39"	11,16	443992,49	2244974,93
1810	189°57'56"	12,54	444003,48	2244972,99
92	189°57'50"	6,01	444001,31	2244960,64
93	190°0'16"	9,38	444000,27	2244954,72
1696	279°47'38"	11,93	443998,64	2244945,48
1695	302°24'8"	3,83	443986,88	2244947,51
1694	350°44'53"	4,48	443983,65	2244949,56
1693	9°51'28"	6,19	443982,93	2244953,98
1692	100°18'17"	4,58	443983,99	2244960,08
164	10°12'55"	4	443988,50	2244959,26
1782	280°6'57"	4,61	443989,21	2244963,20
1691	10°18'17"	0,11	443984,67	2244964,01
1690	279°55'33"	26,22	443984,69	2244964,12
1689	189°53'13"	9,32	443958,86	2244968,64
1687	280°22'43"	2,78	443957,26	2244959,46
1787	10°2'24"	9,29	443954,53	2244959,96
1786	278°31'51"	0,2	443956,15	2244969,11
1785	280°12'55"	8,01	443955,95	2244969,14
1784	278°58'21"	0,38	443948,07	2244970,56
1783	190°6'15"	13,79	443947,69	2244970,62
1788	100°8'51"	11,41	443945,27	2244957,04
1686	196°41'57"	0,84	443956,50	2244955,03
1685	221°7'43"	0,94	443956,26	2244954,23
1684	252°37'3"	1,21	443955,64	2244953,52
1683	279°45'27"	42,42	443954,49	2244953,16
1682	296°6'17"	1,11	443912,68	2244960,35
1681	332°53'46"	1,43	443911,68	2244960,84
1680	5°32'43"	1,03	443911,03	2244962,11
1679	100°9'55"	11,39	443911,13	2244963,14
1792	0°0'0"	0,01	443922,34	2244961,13
1792	10°15'33"	4,49	443922,34	2244961,14
1791	280°4'2"	2,8	443923,14	2244965,56
1790	10°5'24"	9,3	443920,38	2244966,05
1789	278°17'55"	8,66	443922,01	2244975,21

Основная часть проекта межевания территории

1678	279°49'28"	18,99	443913,44	2244976,46
1677	279°53'3"	2,68	443894,73	2244979,70
1676	189°17'36"	0,56	443892,09	2244980,16
1781	189°48'10"	8,58	443892,00	2244979,61
1780	280°41'47"	2,75	443890,54	2244971,16
1797	10°6'43"	7,97	443887,84	2244971,67
1796	10°12'14"	1,52	443889,24	2244979,52
1795	280°5'28"	11,99	443889,51	2244981,02
1794	190°15'15"	4,04	443877,71	2244983,12
1799	190°8'5"	9,95	443876,99	2244979,14
1798	100°13'18"	14,76	443875,24	2244969,35
1779	198°35'13"	1,19	443889,77	2244966,73
1778	237°13'15"	1,57	443889,39	2244965,60
1777	272°29'22"	0,92	443888,07	2244964,75
1776	279°47'50"	13,22	443887,15	2244964,79
1775	272°22'28"	4,1	443874,12	2244967,04
1774	10°3'38"	11,96	443870,02	2244967,21
1811	10°3'44"	6,12	443872,11	2244978,99
344	88°13'15"	9,98	443873,18	2244985,02
345	189°27'44"	3,1	443883,16	2244985,33
1675	99°30'34"	2	443882,65	2244982,27
1674	9°32'35"	3,5	443884,62	2244981,94
348	88°11'1"	40,7	443885,20	2244985,39
349	100°0'53"	24,73	443925,88	2244986,68
1660	99°47'32"	2	443986,64	2244971,58
1661	189°33'50"	6,5	443988,61	2244971,24
1662	279°47'32"	2	443987,53	2244964,83
1663	9°33'50"	6,5	443985,56	2244965,17
1660	99°47'32"	2	443986,64	2244971,58
1664	99°30'34"	2	443952,01	2244976,50
1665	189°39'2"	6,5	443953,98	2244976,17
1666	279°30'34"	2	443952,89	2244969,76
1667	9°39'2"	6,5	443950,92	2244970,09
1664	99°30'34"	2	443952,01	2244976,50
1668	99°30'34"	2	443917,86	2244982,58
1669	189°37'11"	1,8	443919,83	2244982,25
1670	189°32'33"	4,71	443919,53	2244980,48
1671	279°27'44"	2,01	443918,75	2244975,84
1672	9°36'55"	4,31	443916,77	2244976,17
1673	9°43'13"	2,19	443917,49	2244980,42
1668	99°30'34"	2	443917,86	2244982,58
164	100°1'26"	6,2	443988,50	2244959,26
163	99°11'20"	1,38	443994,61	2244958,18
169	189°37'11"	1,2	443995,97	2244957,96
168	279°3'28"	1,4	443995,77	2244956,78
167	190°3'38"	6,3	443994,39	2244957,00
166	280°2'24"	6,19	443993,29	2244950,80
165	10°3'56"	7,5	443987,19	2244951,88
164	100°1'26"	6,2	443988,50	2244959,26
№ 129				
Кадастровый квартал:			56:23:1012003	
Кадастровый номер:			56:23:1012003:127	
Образуемый ЗУ:			:127/чзу11	
Площадь кв.м.:			195	
Правообладатель. Вид права:			Земли неразграниченной государственной собственности, аренда Ивлиев А. И.	
Разрешенное использование:			Животноводство (код 1.7)	
Назначение (сооружение):			Протектор	
№ точки	Дирекционный	Расстояние,	Координаты	

(сквозной)	угол	м	Х	Y
95	98°34'53"	18,5	444181,75	2244956,66
712	187°21'42"	6,01	444200,04	2244953,90
1812	187°25'53"	4,41	444199,27	2244947,94
1813	277°30'17"	18,53	444198,70	2244943,57
218	7°37'7"	4,75	444180,33	2244945,99
94	7°33'2"	6,01	444180,96	2244950,70
95	98°34'53"	18,5	444181,75	2244956,66
1588	99°50'28"	0,99	444196,36	2244952,44
1589	190°18'17"	1,01	444197,34	2244952,27
1590	280°24'28"	1	444197,16	2244951,28
1591	10°24'28"	1	444196,18	2244951,46
1588	99°50'28"	0,99	444196,36	2244952,44
№ 130				
Кадастровый квартал:			56:23:1012003	
Кадастровый номер:			56:23:1012003:127	
Образуемый ЗУ:			:127/чзу12	
Площадь кв.м.:			790	
Правообладатель. Вид права:			Земли неразграниченной государственной собственности, аренда Ивлиев А. И.	
Разрешенное использование:			Животноводство (код 1.7)	
Назначение (сооружение):			Трубопровод дренажный	
№ точки	Дирекционный	Расстояние,	Координаты	
(сквозной)	угол	м	Х	Y
1723	100°23'55"	7,65	444073,33	2244909,01
1814	100°36'9"	2,07	444080,85	2244907,63
1815	190°27'59"	14,92	444082,88	2244907,25
1730	280°27'17"	1,71	444080,17	2244892,58
1729	292°50'59"	3,45	444078,49	2244892,89
1728	314°30'57"	2,51	444075,31	2244894,23
1727	10°7'29"	9,1	444073,52	2244895,99
1816	280°10'53"	2,49	444075,12	2244904,95
1724	10°19'58"	3,68	444072,67	2244905,39
1723	100°23'55"	7,65	444073,33	2244909,01
1803	100°24'14"	3,1	444046,30	2244914,00
1802	100°28'26"	17,88	444049,35	2244913,44
1736	190°22'25"	3,72	444066,93	2244910,19
1735	280°6'57"	16	444066,26	2244906,53
1817	190°5'28"	29,51	444050,51	2244909,34
1818	100°5'15"	25,01	444045,34	2244880,29
1819	10°8'27"	1,25	444069,96	2244875,91
1734	100°29'40"	7,03	444070,18	2244877,14
1733	190°26'23"	12,53	444077,09	2244875,86
1820	278°43'6"	37,47	444074,82	2244863,54
1821	10°43'26"	8,44	444037,78	2244869,22
1804	10°47'1"	37,15	444039,35	2244877,51
1803	100°24'14"	3,1	444046,30	2244914,00
1592	167°54'19"	1	444044,41	2244890,42
1593	258°27'55"	1	444044,62	2244889,44
1594	347°47'3"	0,99	444043,64	2244889,24
1595	77°54'19"	1	444043,43	2244890,21
1592	167°54'19"	1	444044,41	2244890,42
1596	167°54'19"	1	444044,05	2244895,55
1597	258°27'55"	1	444044,26	2244894,57
1598	347°47'3"	0,99	444043,28	2244894,37
1599	77°54'19"	1	444043,07	2244895,34
1596	167°54'19"	1	444044,05	2244895,55
1600	92°17'26"	1	444045,49	2244900,21

1601	182°18'49"	0,99	444046,49	2244900,17
1602	272°18'49"	0,99	444046,45	2244899,18
1603	1°44'9"	0,99	444045,46	2244899,22
1600	92°17'26"	1	444045,49	2244900,21
1608	121°27'25"	1	444048,00	2244910,08
1609	211°27'25"	1	444048,85	2244909,56
1610	301°27'25"	1	444048,33	2244908,71
1611	31°27'25"	1	444047,48	2244909,23
1608	121°27'25"	1	444048,00	2244910,08
№ 131				
Кадастровый квартал:			56:23:1012003	
Кадастровый номер:			56:23:1012003:127	
Образуемый ЗУ:			:127/чзу13	
Площадь кв.м.:			1233	
Правообладатель. Вид права:			Земли неразграниченной государственной собственности, аренда Ивлиев А. И.	
Разрешенное использование:			Животноводство (код 1.7)	
Назначение (сооружение):			Трубопровод нефтегазосборный от АГЗУ-2 до ГР-1	
№ точки	Дирекционный	Расстояние,	Координаты	
(сквозной)	угол	м	X	Y
1720	187°35'23"	15,75	444082,93	2244923,24
1814	280°23'55"	7,65	444080,85	2244907,63
1723	15°41'26"	9,58	444073,33	2244909,01
1722	39°55'58"	2,88	444075,92	2244918,23
1721	61°30'51"	5,87	444077,77	2244920,44
1720	187°35'23"	15,75	444082,93	2244923,24
1741	99°51'42"	5,9	444051,51	2244929,72
1740	107°34'23"	4,84	444057,32	2244928,71
1739	130°32'56"	4,74	444061,93	2244927,25
1738	157°51'42"	6,32	444065,53	2244924,17
1737	186°52'24"	8,19	444067,91	2244918,32
1736	280°28'26"	17,88	444066,93	2244910,19
1802	7°30'39"	4,97	444049,35	2244913,44
1801	135°0'0"	0,07	444050,00	2244918,37
1626	50°42'38"	0,99	444050,05	2244918,32
1625	321°4'21"	1	444050,82	2244918,95
1624	225°0'0"	0,01	444050,19	2244919,73
1624	7°34'33"	10,09	444050,18	2244919,72
1741	99°51'42"	5,9	444051,51	2244929,72
258	97°35'36"	93,31	444057,46	2244957,46
214	187°37'7"	3,17	444149,95	2244945,13
215	277°35'49"	63,54	444149,53	2244941,99
1822	187°34'32"	19,87	444086,55	2244950,39
1697	279°50'33"	30,71	444083,93	2244930,69
257	9°59'18"	21,85	444053,67	2244935,94
258	97°35'36"	93,31	444057,46	2244957,46
1584	99°50'28"	0,99	444068,36	2244938,99
1585	189°44'37"	1	444069,34	2244938,82
1586	280°24'28"	1	444069,17	2244937,83
1587	9°50'28"	0,99	444068,19	2244938,01
1584	99°50'28"	0,99	444068,36	2244938,99
№ 132				
Кадастровый квартал:			56:23:1012003	
Кадастровый номер:			56:23:1012003:127	
Образуемый ЗУ:			:127/чзу14	
Площадь кв.м.:			271	
Правообладатель. Вид права:			Земли неразграниченной государственной собственности, аренда Ивлиев А. И.	
Разрешенное использование:			Животноводство (код 1.7)	

Назначение (сооружение):			Обустройство площадки АГЗУ-2	
№ точки (сквозной)	Дирекционный угол	Расстояние, м	Координаты	
			X	Y
1724	100°10'53"	2,49	444072,67	2244905,39
1816	190°7'29"	9,1	444075,12	2244904,95
1727	334°52'30"	3,2	444073,52	2244895,99
1726	0°37'40"	3,65	444072,16	2244898,89
1725	9°21'52"	2,89	444072,20	2244902,54
1724	100°10'53"	2,49	444072,67	2244905,39
1817	100°6'57"	16	444050,51	2244909,34
1735	190°24'58"	1,38	444066,26	2244906,53
59	280°23'43"	10,2	444066,01	2244905,17
60	190°27'32"	16,64	444055,98	2244907,01
61	100°22'15"	4,67	444052,96	2244890,65
56	190°23'23"	10,26	444057,55	2244889,81
57	100°28'21"	5,5	444055,70	2244879,72
58	99°52'54"	9,21	444061,11	2244878,72
1734	190°8'27"	1,25	444070,18	2244877,14
1819	280°5'15"	25,01	444069,96	2244875,91
1818	10°5'28"	29,51	444045,34	2244880,29
1817	100°6'57"	16	444050,51	2244909,34
№ 133				
Кадастровый квартал:			56:23:1012003	
Кадастровый номер:			56:23:1012003:127	
Образуемый ЗУ:			:127/чзу15	
Площадь кв.м.:			1750	
Правообладатель. Вид права:			Земли неразграниченной государственной собственности, аренда Ивлиев А. И.	
Разрешенное использование:			Животноводство (код 1.7)	
Назначение (сооружение):			Обустройство скважин № 820, 821, 822, 823, 824, 825, 826	
№ точки (сквозной)	Дирекционный угол	Расстояние, м	Координаты	
			X	Y
1764	99°47'28"	120,31	443852,28	2244924,04
1749	196°23'45"	5,24	443970,84	2244903,58
278	280°0'25"	119,18	443969,36	2244898,55
279	3°28'19"	4,79	443851,99	2244919,26
1764	99°47'28"	120,31	443852,28	2244924,04
1604	149°19'52"	1	443953,91	2244906,06
1605	238°50'27"	1	443954,42	2244905,20
1606	329°19'52"	1	443953,56	2244904,68
1607	58°50'27"	1	443953,05	2244905,54
1604	149°19'52"	1	443953,91	2244906,06
1823	99°47'30"	10,58	443832,07	2244927,53
1765	196°22'33"	4,75	443842,50	2244925,73
280	280°1'49"	1,49	443841,16	2244921,17
281	190°0'46"	68,96	443839,69	2244921,43
282	100°0'38"	144,16	443827,70	2244853,52
275	9°55'12"	68,96	443969,67	2244828,46
276	280°4'50"	1,37	443981,55	2244896,39
277	3°28'6"	5,29	443980,20	2244896,63
1748	99°45'16"	4,19	443980,52	2244901,91
1806	189°47'27"	14,05	443984,65	2244901,20
1805	189°46'36"	62,01	443982,26	2244887,35
1824	279°42'45"	154,83	443971,73	2244826,24
1825	9°46'29"	76,28	443819,12	2244852,36
1823	99°47'30"	10,58	443832,07	2244927,53
№ 134				
Кадастровый квартал:			56:23:1012003	
Кадастровый номер:			56:23:1012003:127	
Образуемый ЗУ:			:127/чзу16	

Площадь кв.м.:			128	
Правообладатель. Вид права:			Земли неразграниченной государственной собственности, аренда Ивлиев А. И.	
Разрешенное использование:			Животноводство (код 1.7)	
Назначение (сооружение):			Линия воздушная ВЛ-6кВ	
№ точки (сквозной)	Дирекционный угол	Расстояние, м	Координаты	
			X	Y
689	98°33'20"	8	443986,41	2244986,12
688	190°21'22"	6,01	443994,32	2244984,93
1826	190°23'28"	4,16	443993,24	2244979,02
1809	279°56'44"	7,99	443992,49	2244974,93
1808	10°17'31"	3,97	443984,62	2244976,31
1827	10°22'24"	6	443985,33	2244980,22
689	98°33'20"	8	443986,41	2244986,12
692	190°20'18"	6,13	443959,34	2244987,73
284	268°12'18"	3,51	443958,24	2244981,70
285	279°57'26"	4,57	443954,73	2244981,59
1807	10°20'4"	5,18	443950,23	2244982,38
693	88°14'58"	8,18	443951,16	2244987,48
692	190°20'18"	6,13	443959,34	2244987,73
№ 135				
Кадастровый квартал:			56:23:1012003	
Кадастровый номер:			56:23:1012003:127	
Образуемый ЗУ:			:127/чзу17	
Площадь кв.м.:			1658	
Правообладатель. Вид права:			Земли неразграниченной государственной собственности, аренда Ивлиев А. И.	
Разрешенное использование:			Животноводство (код 1.7)	
Назначение (сооружение):			Площадка раскладки плетей	
№ точки (сквозной)	Дирекционный угол	Расстояние, м	Координаты	
			X	Y
576	98°34'24"	100,02	444053,19	2244976,05
96	187°38'42"	6,01	444152,09	2244961,14
97	187°35'41"	10,14	444151,29	2244955,18
214	277°35'36"	93,31	444149,95	2244945,13
258	10°0'29"	6,04	444057,46	2244957,46
259	279°57'2"	6,94	444058,51	2244963,41
260	7°34'27"	5,54	444051,67	2244964,61
1828	7°33'47"	6	444052,40	2244970,10
576	98°34'24"	100,02	444053,19	2244976,05
1644	137°50'32"	1	444072,10	2244969,61
1645	227°1'51"	1	444072,77	2244968,87
1646	317°25'10"	1	444072,04	2244968,19
1647	47°25'10"	1	444071,36	2244968,93
1644	137°50'32"	1	444072,10	2244969,61