

Утверждено постановлением  
Администрации Переволоцкого  
района Оренбургской области  
№            от            г.



---

**ООО «Региональный кадастровый центр»**

**3-21.01.01-ППиМТ.ПЗ**

**Заказчик: Администрация Переволоцкого района Оренбургской области**

**Документация по планировке территории: «Проект планировки и проект межевания территории для строительства местного проезда автомобильной дороги М-5 "Урал" (Подъезд к городу Оренбург), входящих в состав транспортного коридора Европа - Западный Китай». II Этап. Переволоцкий район**

**Раздел 1. «Проект планировки территории. Графическая часть»**

Директор

И. М. Новичков

Инженер-проектировщик

И. И. Файзуллин

г. Оренбург, 2021 г.

## **СОСТАВ ДОКУМЕНТАЦИИ ПО ПЛАНИРОВКЕ ТЕРРИТОРИИ:**

### **ОСНОВНАЯ ЧАСТЬ ПРОЕКТА ПЛАНИРОВКИ ТЕРРИТОРИИ**

#### **Раздел 1. «Проект планировки территории. Графическая часть».**

<b>№ п/п</b>	<b>Наименование</b>	<b>Масштаб</b>	<b>Листов</b>
1	Чертеж красных линий.	М1:2000	27
2	Чертеж границ зон планируемого размещения линейных объектов.	М1:2000	27
3	Чертеж границ зон планируемого размещения линейных объектов, подлежащих реконструкции в связи с изменением их местоположения.	М1:2000	27

#### **Раздел 2. «Положение о размещении линейных объектов».**

### **МАТЕРИАЛЫ ПО ОБОСНОВАНИЮ ПРОЕКТА ПЛАНИРОВКИ ТЕРРИТОРИИ**

#### **Раздел 3. «Материалы по обоснованию проекта планировки территории. Графическая часть»**

<b>№ п/п</b>	<b>Наименование</b>	<b>Масштаб</b>	<b>Листов</b>
1	Схема расположения элементов планировочной структуры (территорий, занятых линейными объектами и (или) предназначенных для размещения линейных объектов).	М1:20000	1
2	Схема использования территории в период подготовки проекта планировки территории.	М1:2000	27
3	Схема организации улично-дорожной сети и движения транспорта.	М1:2000	-
4	Схема вертикальной планировки территории, инженерной подготовки и инженерной защиты территории.	М1:2000	27
5	Схема границ территорий объектов культурного наследия.	М1:2000	-
6	Схема границ зон с особыми условиями использования территорий, особо охраняемых природных территорий, лесничеств.	М1:2000	27
7	Схема границ территорий, подверженных риску возникновения чрезвычайных ситуаций природного и техногенного характера (пожар, взрыв, химическое, радиоактивное заражение, затопление, подтопление, оползень, карсты, эрозия и т.д.).	М1:2000	27
8	Схема конструктивных и планировочных решений.	М1:2000	27

**Раздел 4. «Материалы по обоснованию проекта планировки территории. Пояснительная записка».**

**ОСНОВНАЯ ЧАСТЬ ПРОЕКТА МЕЖЕВАНИЯ ТЕРРИТОРИИ**

**Раздел 5. «Текстовая часть проекта межевания территории». Раздел 6. «Чертежи межевания территории».**

<i>№ п/п</i>	<i>Наименование</i>	<i>Масштаб</i>	<i>Листов</i>
1	Чертеж межевания территории.	М1:2000	27

**МАТЕРИАЛЫ ПО ОБОСНОВАНИЮ ПРОЕКТА МЕЖЕВАНИЯ ТЕРРИТОРИИ**

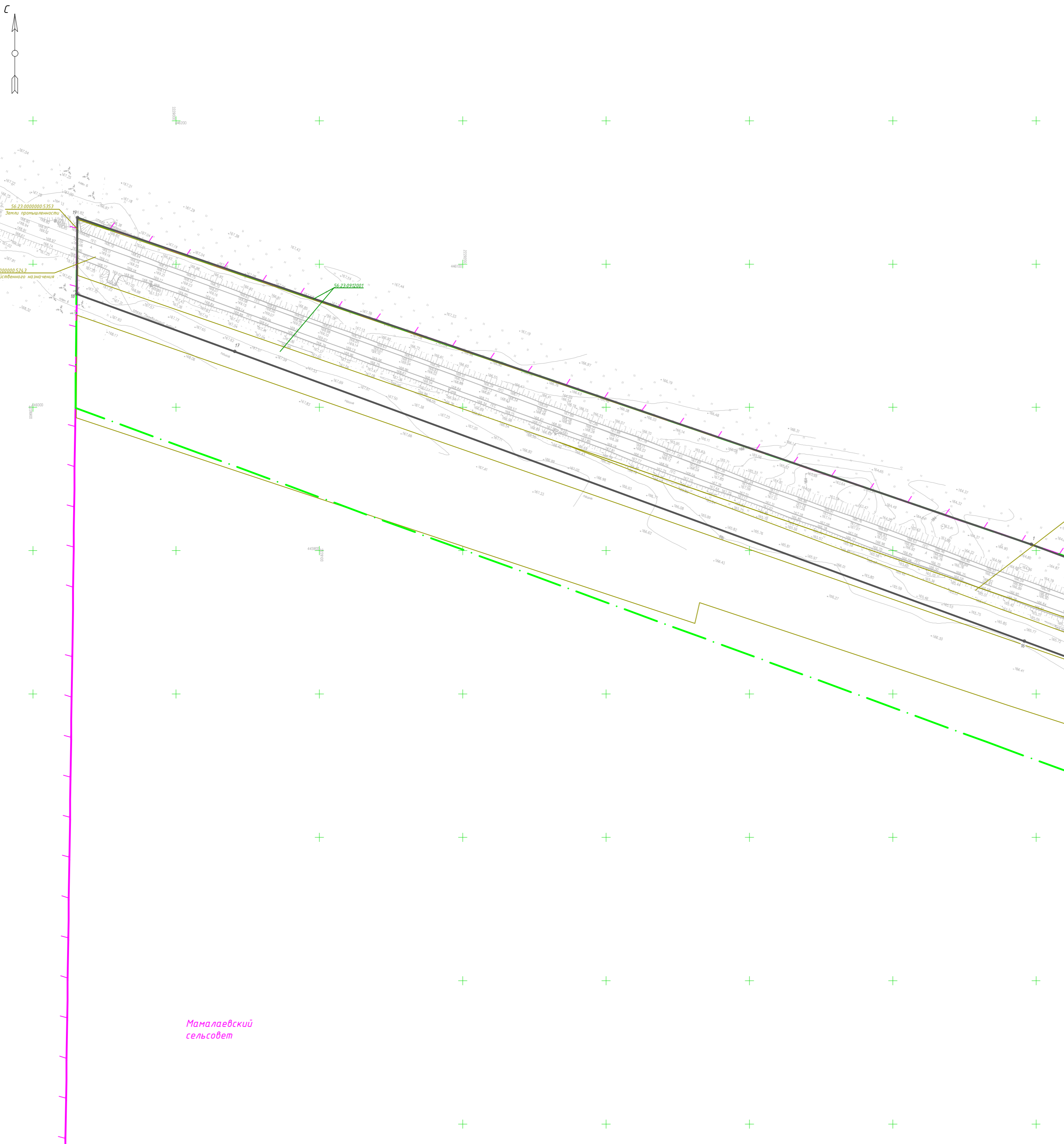
**Раздел 7. «Чертежи материалов по обоснованию проекта межевания территории».**

<i>№ п/п</i>	<i>Наименование</i>	<i>Масштаб</i>	<i>Листов</i>
1	Чертеж материалов по обоснованию проекта межевания территории.	М1:2000	27

## **СОДЕРЖАНИЕ**

### **РАЗДЕЛ 1. «ПРОЕКТ ПЛАНИРОВКИ ТЕРРИТОРИИ. ГРАФИЧЕСКАЯ ЧАСТЬ»**

1. Чертеж красных линий.
2. Чертеж границ зон планируемого размещения линейных объектов.
3. Чертеж границ зон планируемого размещения линейных объектов, подлежащих реконструкции в связи с изменением их местоположения.



Линия сводки с листом 2

**Примечания:**  
 В соответствии с Постановлением №564 от 12.05.2017 "Об утверждении Положения о составе и содержании проектов планировки территории, предусматривающих размещение одного или нескольких линейных объектов":  
 - существующие точки и точки изменения описания красных линий не отображены, в связи с тем, что отсутствуют существующие красные линии.  
 Ведомость координат поворотных точек устанавливаемой красной линии представлена в приложении к разделу.

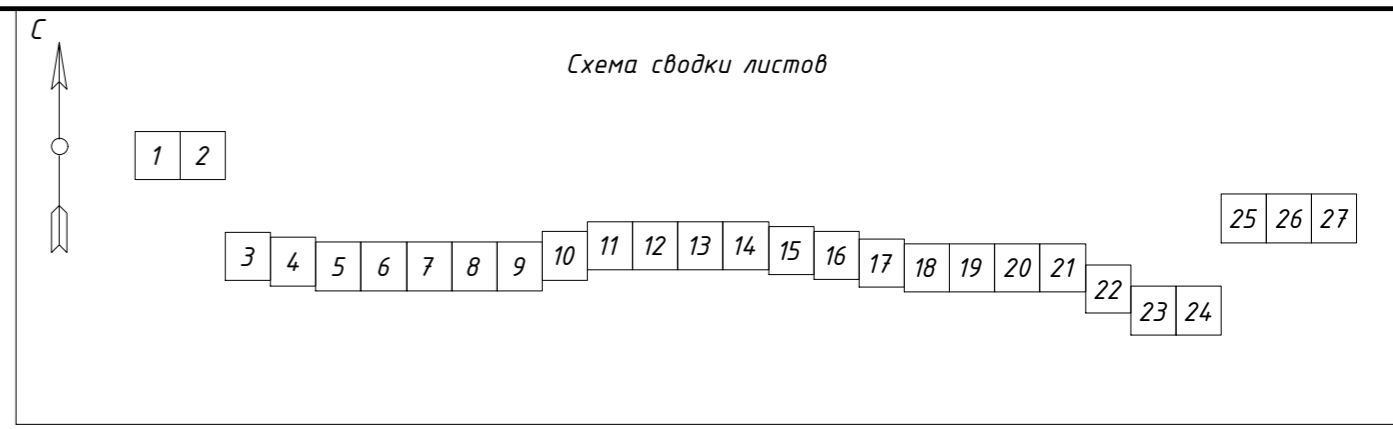
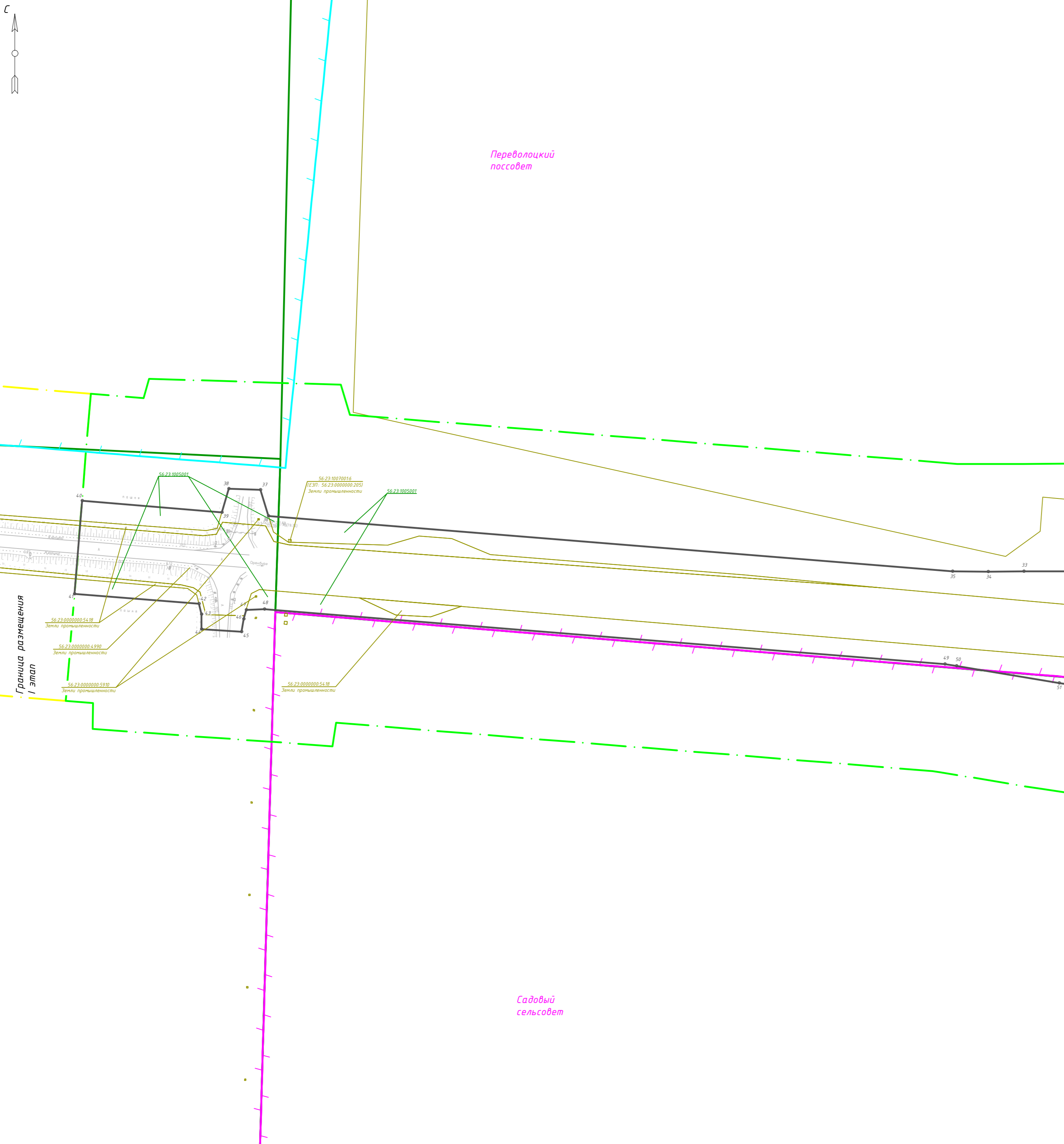
Условные обозначения						
	—	устанавливаемые красные линии				
	- - -	границы территории, в отношении которой осуществляется подготовка проекта планировки				
	•	характерная точка устанавливаемой красной линии				
	—	граница кадастрового квартала согласно сведений ЕГРН от 05.04.2020 г.				
	—	номер кадастрового квартала согласно сведений ЕГРН от 05.04.2020 г.				
	—	граница земельного участка согласно сведений ЕГРН от 05.04.2020 г.				
	—	кадастровый номер земельного участка согласно сведений ЕГРН от 05.04.2020 г.				

<b>З-21.01.01-ППиМТ</b>												
«Проект планировки и проект межевания территории для строительства местного проезда автомобильной дороги М-5 "Урал" (Подъезд к городу Оренбургу), входящих в состав транспортного коридора Европа - Западный Китай». II Этап. Переволоцкий район												
Изм.	Кол. уч.	Лист	№ док.	Подп.	Дата							
Проверил	Пигарев				04.21	Документация по планировке территории. Основная часть проекта планировки территории. Графическая часть						
Разработал	Файзуллин				04.21	Чертеж красных линий <b>М1:2000</b>						
						<table border="1" style="width: 100%; border-collapse: collapse;"> <tr> <th>Стадия</th> <th>Лист</th> <th>Листов</th> </tr> <tr> <td style="text-align: center;">П</td> <td style="text-align: center;">1</td> <td style="text-align: center;">27</td> </tr> </table>	Стадия	Лист	Листов	П	1	27
Стадия	Лист	Листов										
П	1	27										
						ООО "РКЦ"						

Инв. № подл. Подп. и дата Взам. инв. №





**Примечания:**  
 В соответствии с Постановлением №564 от 12.05.2017 "Об утверждении Положения о составе и содержании проектов планировки территории, предусматривающих размещение одного или нескольких линейных объектов":  
 - существующие точки и точки изменения описания красных линий не отображены, в связи с тем, что отсутствуют существующие красные линии.  
 Ведомость координат поворотных точек устанавливаемой красной линии представлена в приложении к разделу.

**Условные обозначения**

	- устанавливаемые красные линии
	- границы территории, в отношении которой осуществляется подготовка проекта планировки
	- характерная точка устанавливаемой красной линии
	- граница кадастрового квартала согласно сведений ЕГРН от 05.04.2020 г.
	- номер кадастрового квартала согласно сведений ЕГРН от 05.04.2020 г.
	- граница земельного участка согласно сведений ЕГРН от 05.04.2020 г.
	- кадастровый номер земельного участка согласно сведений ЕГРН от 05.04.2020 г.

<b>З-21.01.01-ППиМТ</b>					
«Проект планировки и проект межевания территории для строительства местного проезда автомобильной дороги М-5 "Урал" (Подъезд к городу Оренбургу), входящих в состав транспортного коридора Европа - Западный Китай». II Этап. Переволоцкий район					
Изм.	Кол. уч.	Лист	№ док.	Подп.	Дата
Проверил	Пигарев				04.21
Разработал	Файзуллин				04.21
Документация по планировке территории. Основная часть проекта планировки территории. Графическая часть				Стадия	Лист
Чертеж красных линий				П	З
М1:2000				Листов	27
ООО "РКЦ"					

Инв. № подл.

Подп. и дата

Взам. инв. №

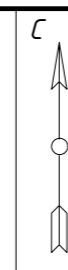
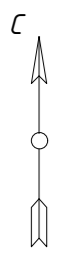
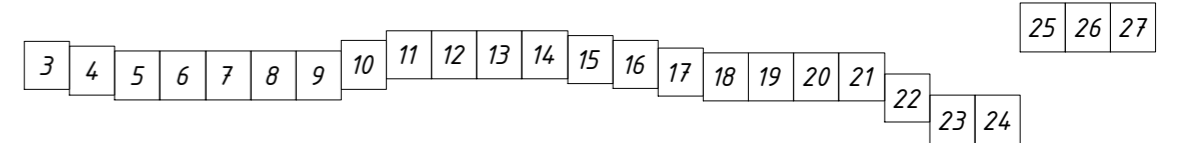


Схема сводки листов

1 2



Перволоцкий поссовет

Садовый сельсовет

Линия сводки с листом 3

Линия сводки с листом 5

Примечания:

В соответствии с Постановлением №564 от 12.05.2017 "Об утверждении Положения о составе и содержании проектов планировки территории, предусматривающих размещение одного или нескольких линейных объектов":
- существующие точки и точки изменения описания красных линий не отображены, в связи с тем, что отсутствуют существующие красные линии.
Ведомость координат поворотных точек устанавливаемой красной линии представлена в приложении к разделу.

Условные обозначения

	- устанавливаемые красные линии
	- границы территории, в отношении которой осуществляется подготовка проекта планировки
	- характерная точка устанавливаемой красной линии
	- граница кадастрового квартала согласно сведений ЕГРН от 05.04.2020 г.
	- номер кадастрового квартала согласно сведений ЕГРН от 05.04.2020 г.
	- граница земельного участка согласно сведений ЕГРН от 05.04.2020 г.
	- кадастровый номер земельного участка согласно сведений ЕГРН от 05.04.2020 г.

З-21.01.01-ППиМТ

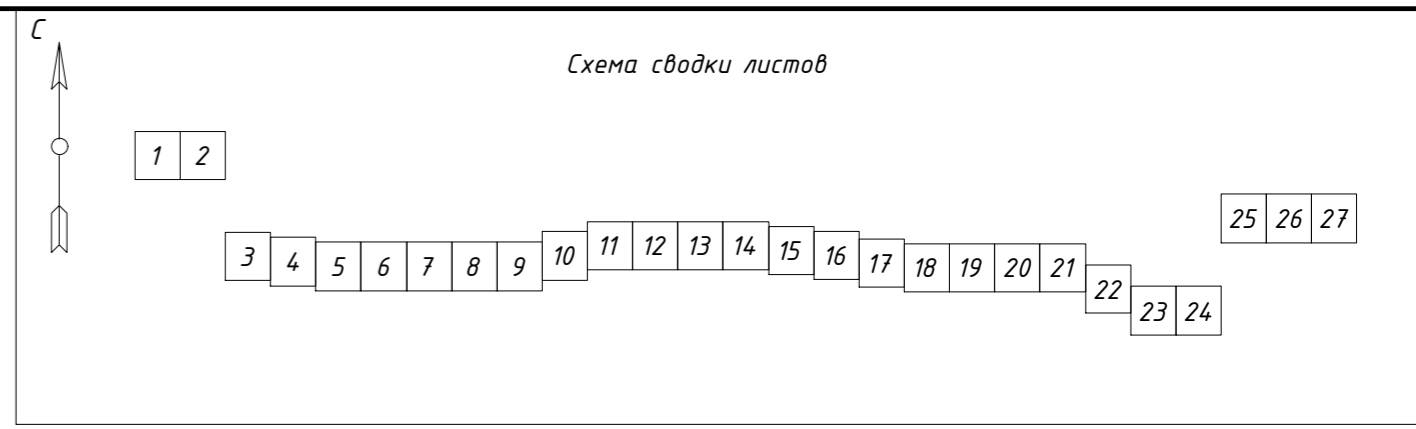
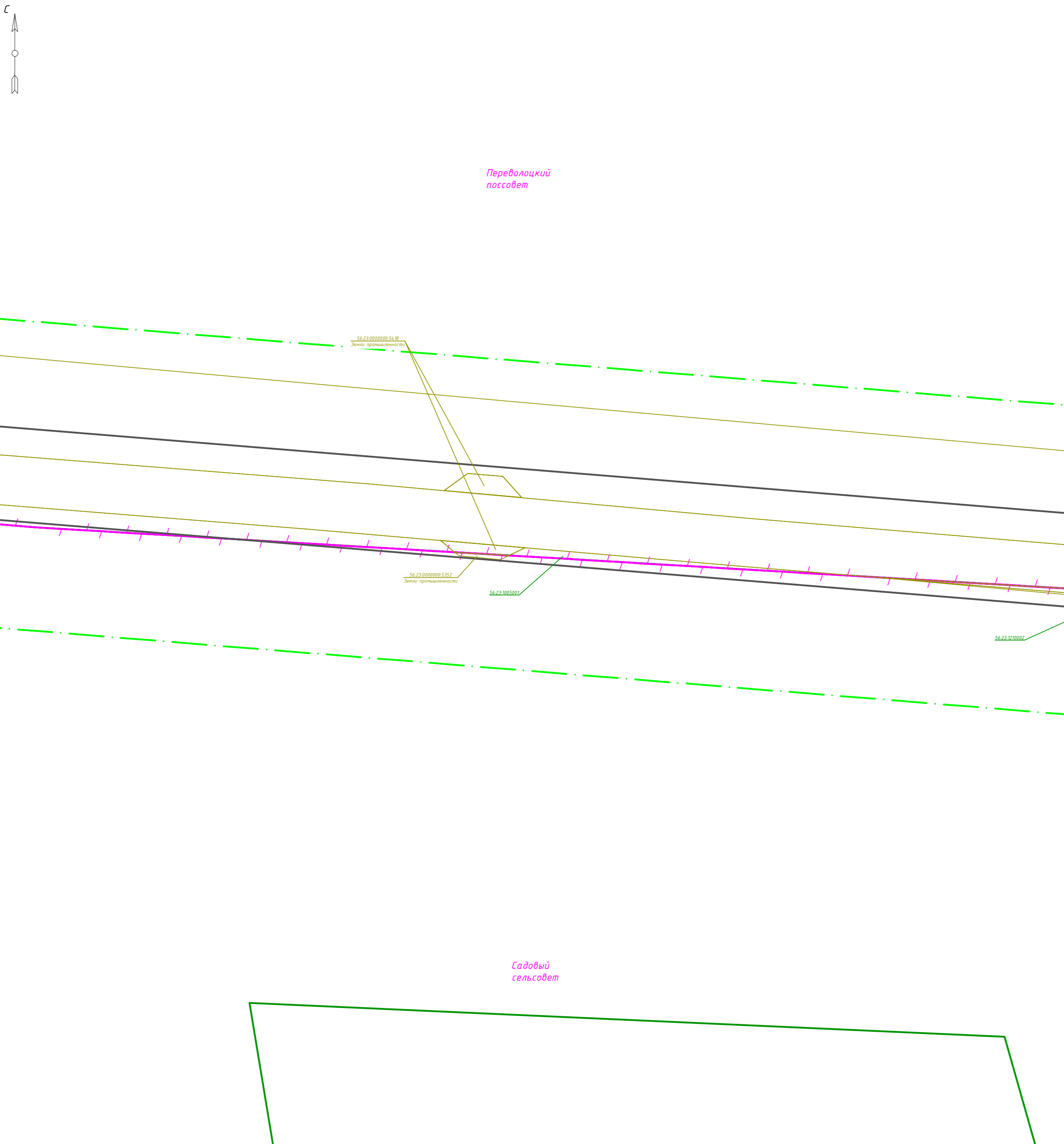
«Проект планировки и проект межевания территории для строительства местного проезда автомобильной дороги М-5 "Урал" (Подъезд к городу Оренбург), входящих в состав транспортного коридора Европа - Западный Китай». II Этап. Перволоцкий район

Изм.	Кол. уч.	Лист	№ док.	Подп.	Дата	Документация по планировке территории. Основная часть проекта планировки территории. Графическая часть	Стадия	Лист	Листов
Проверил		Пигарев			04.21		П	4	27

Чертёж красных линий  
М1:2000  
ООО "РКЦ"

Инв. № подл. Подп. и дата. Взам. инв. №





Перволоцкий  
поссовет

Садовый  
сельсовет

Линия сводки с листом 4

Линия сводки с листом 6

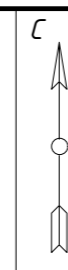
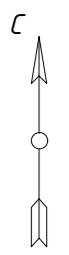
**Примечания:**  
 В соответствии с Постановлением №564 от 12.05.2017 "Об утверждении Положения о составе и содержании проектов планировки территории, предусматривающих размещение одного или нескольких линейных объектов":  
 - существующие точки и точки изменения описания красных линий не отображены, в связи с тем, что отсутствуют существующие красные линии.  
 Ведомость координат поворотных точек устанавливаемой красной линии представлена в приложении к разделу.

Условные обозначения						
	- устанавливаемые красные линии					
	- границы территории, в отношении которой осуществляется подготовка проекта планировки					
	- характерная точка устанавливаемой красной линии					
	- граница кадастрового квартала согласно сведений ЕГРН от 05.04.2020 г.					
	- номер кадастрового квартала согласно сведений ЕГРН от 05.04.2020 г.					
	- граница земельного участка согласно сведений ЕГРН от 05.04.2020 г.					
	- кадастровый номер земельного участка согласно сведений ЕГРН от 05.04.2020 г.					

<b>З-21.01.01-ППиМТ</b>								
«Проект планировки и проект межевания территории для строительства местного проезда автомобильной дороги М-5 "Урал" (Подъезд к городу Оренбургу), входящих в состав транспортного коридора Европа - Западный Китай». II Этап. Перволоцкий район								
Изм.	Кол. уч.	Лист	№ док.	Подп.	Дата	Документация по планировке территории. Основная часть проекта планировки территории. Графическая часть		
Проверил	Пигарев			04.21				
Разработал	Файзуллин			04.21		Чертёж красных линий М1:2000		
						Стадия	Лист	Листов
						П	5	27
						ООО "РКЦ"		

Инв. № подл. Подп. и дата. Взам. инв. №



1 2

3 4 5 6 7 8 9 10 11 12 13 14 15 16 17 18 19 20 21 22 23 24 25 26 27

Перволоцкий поссовет

Садовый сельсовет

Линия сводки с листом 5

Линия сводки с листом 7

56:23:1210002-113  
Земли промышленности

56:23:0000000-5352  
Земли промышленности

Примечания:

В соответствии с Постановлением №564 от 12.05.2017 "Об утверждении Положения о составе и содержании проектов планировки территории, предусматривающих размещение одного или нескольких линейных объектов":  
- существующие точки и точки изменения описания красных линий не отображены, в связи с тем, что отсутствуют существующие красные линии.  
Ведомость координат поворотных точек устанавливаемой красной линии представлена в приложении к разделу.

Условные обозначения

	- устанавливаемые красные линии
	- границы территории, в отношении которой осуществляется подготовка проекта планировки
	- характерная точка устанавливаемой красной линии
	- граница кадастрового квартала согласно сведений ЕГРН от 05.04.2020 г.
	- номер кадастрового квартала согласно сведений ЕГРН от 05.04.2020 г.
	- граница земельного участка согласно сведений ЕГРН от 05.04.2020 г.
	- кадастровый номер земельного участка согласно сведений ЕГРН от 05.04.2020 г.

З-21.01.01-ППиМТ

«Проект планировки и проект межевания территории для строительства местного проезда автомобильной дороги М-5 "Урал" (Подъезд к городу Оренбургу), входящих в состав транспортного коридора Европа - Западный Китай». II Этап. Перволоцкий район

Изм.	Кол. уч.	Лист	№ док.	Подп.	Дата	Документация по планировке территории. Основная часть проекта планировки территории. Графическая часть	Стадия	Лист	Листов
Проверил		Пигарев			04.21		П	6	27
Разработал		Файзуллин			04.21	Чертеж красных линий			000 "РКЦ"

М1:2000

Инв. № подл. Подп. и дата. Взам. инв. №

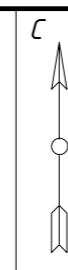
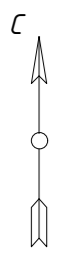
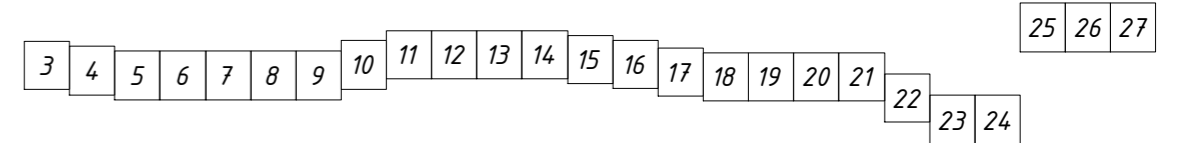


Схема сводки листов

1 2



Перволюцкий  
поссовет

Садовый  
сельсовет

Линия сводки с листом 6

Линия сводки с листом 8

**Примечания:**  
 В соответствии с Постановлением №564 от 12.05.2017 "Об утверждении Положения о составе и содержании проектов планировки территории, предусматривающих размещение одного или нескольких линейных объектов":  
 - существующие точки и точки изменения описания красных линий не отображены, в связи с тем, что отсутствуют существующие красные линии.  
 Вedomость координат поворотных точек устанавливаемой красной линии представлена в приложении к разделу.

**Условные обозначения**

	- устанавливаемые красные линии
	- границы территории, в отношении которой осуществляется подготовка проекта планировки
	- характерная точка устанавливаемой красной линии
	- граница кадастрового квартала согласно сведений ЕГРН от 05.04.2020 г.
	- номер кадастрового квартала согласно сведений ЕГРН от 05.04.2020 г.
	- граница земельного участка согласно сведений ЕГРН от 05.04.2020 г.
	- кадастровый номер земельного участка согласно сведений ЕГРН от 05.04.2020 г.

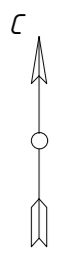
**З-21.01.01-ППиМТ**

«Проект планировки и проект межевания территории для строительства местного проезда автомобильной дороги М-5 "Урал" (Подъезд к городу Оренбургу), входящих в состав транспортного коридора Европа - Западный Китай». II Этап. Перволюцкий район

Изм.	Кол. уч.	Лист	№ док.	Подп.	Дата	Документация по планировке территории. Основная часть проекта планировки территории. Графическая часть	Стадия	Лист	Листов
Проверил		Пигарев			04.21		П	7	27
Разработал		Файзуллин			04.21	Чертеж красных линий			
									000 "РКЦ"

М1:2000

Инв. № подл.  
Подп. и дата  
Взам. инв. №



1 2

3 4 5 6 7 8 9 10 11 12 13 14 15 16 17 18 19 20 21 22 23 24 25 26 27

Переволоцкий поссовет

Садовый сельсовет

Линия сводки с листом 7

Линия сводки с листом 9

56:23:0000000-5418  
Земли промышленности

56:23:1007001-22  
Земли промышленности

56:23:1007001

**Примечания:**  
 В соответствии с Постановлением №564 от 12.05.2017 "Об утверждении Положения о составе и содержании проектов планировки территории, предусматривающих размещение одного или нескольких линейных объектов":  
 - существующие точки и точки изменения описания красных линий не отображены, в связи с тем, что отсутствуют существующие красные линии.  
 Вedomость координат поворотных точек устанавливаемой красной линии представлена в приложении к разделу.

Условные обозначения

- устанавливаемые красные линии
- границы территории, в отношении которой осуществляется подготовка проекта планировки
- характерная точка устанавливаемой красной линии
- граница кадастрового квартала согласно сведений ЕГРН от 05.04.2020 г.
- номер кадастрового квартала согласно сведений ЕГРН от 05.04.2020 г.
- граница земельного участка согласно сведений ЕГРН от 05.04.2020 г.
- кадастровый номер земельного участка согласно сведений ЕГРН от 05.04.2020 г.

З-21.01.01-ППиМТ

«Проект планировки и проект межевания территории для строительства местного проезда автомобильной дороги М-5 "Урал" (Подъезд к городу Оренбургу), входящих в состав транспортного коридора Европа - Западный Китай». II Этап. Переволоцкий район

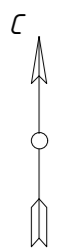
Изм.	Кол. уч.	Лист	№ док.	Подп.	Дата	Стадия	Лист	Листов
Проверил		Пигарев			04.21	П	8	27
Разработал		Файзуллин			04.21			

Чертеж красных линий

М1:2000

ООО "РКЦ"

Инв. № подл. Подп. и дата. Взам. инв. №

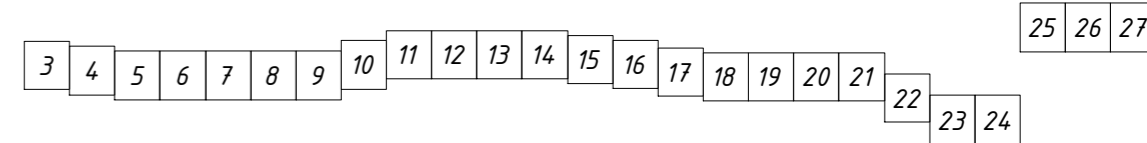


Перволюцкий  
поссовет



Схема сводки листов

1 2



Линия сводки с листом 8

Линия сводки с листом 10

**Примечания:**  
 В соответствии с Постановлением №564 от 12.05.2017 "Об утверждении Положения о составе и содержании проектов планировки территории, предусматривающих размещение одного или нескольких линейных объектов":  
 - существующие точки и точки изменения описания красных линий не отображены, в связи с тем, что отсутствуют существующие красные линии.  
 Ведомость координат поворотных точек устанавливаемой красной линии представлена в приложении к разделу.

**Условные обозначения**

	- устанавливаемые красные линии
	- границы территории, в отношении которой осуществляется подготовка проекта планировки
	- характерная точка устанавливаемой красной линии
	- граница кадастрового квартала согласно сведений ЕГРН от 05.04.2020 г.
	- номер кадастрового квартала согласно сведений ЕГРН от 05.04.2020 г.
	- граница земельного участка согласно сведений ЕГРН от 05.04.2020 г.
	- кадастровый номер земельного участка согласно сведений ЕГРН от 05.04.2020 г.

З-21.01.01-ППиМТ

«Проект планировки и проект межевания территории для строительства местного проезда автомобильной дороги М-5 "Урал" (Подъезд к городу Оренбургу), входящих в состав транспортного коридора Европа - Западный Китай». II Этап. Перволюцкий район

Изм.	Кол. уч.	Лист	№ док.	Подп.	Дата	Документация по планировке территории. Основная часть проекта планировки территории. Графическая часть	Стадия	Лист	Листов
Проверил		Пигарев			04.21		П	9	27
Разработал		Файзуллин			04.21	Чертеж красных линий			000 "РКЦ"

М1:2000

Инв. № подл.  
 Подп. и дата  
 Взам. инв. №



Линия сводки с листом 9

Линия сводки с листом 11

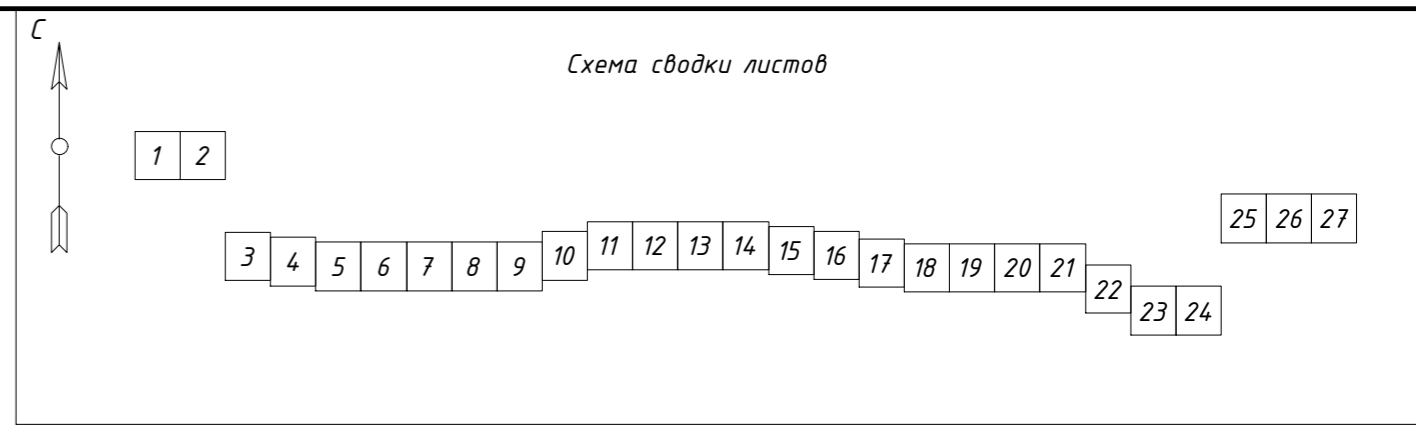
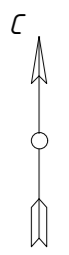


Схема сводки листов

**Примечания:**  
 В соответствии с Постановлением №564 от 12.05.2017 "Об утверждении Положения о составе и содержании проектов планировки территории, предусматривающих размещение одного или нескольких линейных объектов":  
 - существующие точки и точки изменения описания красных линий не отображены, в связи с тем, что отсутствуют существующие красные линии.  
 Ведомость координат поворотных точек устанавливаемой красной линии представлена в приложении к разделу.

Условные обозначения						
	- устанавливаемые красные линии					
	- границы территории, в отношении которой осуществляется подготовка проекта планировки					
	- характерная точка устанавливаемой красной линии					
	- граница кадастрового квартала согласно сведений ЕГРН от 05.04.2020 г.					
	- номер кадастрового квартала согласно сведений ЕГРН от 05.04.2020 г.					
	- граница земельного участка согласно сведений ЕГРН от 05.04.2020 г.					
	- кадастровый номер земельного участка согласно сведений ЕГРН от 05.04.2020 г.					
<b>З-21.01.01-ППиМТ</b>						
«Проект планировки и проект межевания территории для строительства местного проезда автомобильной дороги М-5 "Урал" (Подъезд к городу Оренбургу), входящих в состав транспортного коридора Европа - Западный Китай». II Этап. Переволоцкий район						
Изм.	Кол. уч.	Лист	№ док.	Подп.	Дата	Документация по планировке территории. Основная часть проекта планировки территории. Графическая часть
Проверил		Пигарев			04.21	Стадия П
Разработал		Файзуллин			04.21	Лист 10
Чертеж красных линий						Листов 27
М1:2000						000 "РКЦ"

Инв. № подл. Подп. и дата. Взам. инв. №



1 2

3 4 5 6 7 8 9 10 11 12 13 14 15 16 17 18 19 20 21 22 23 24 25 26 27

Переволоцкий поссовет

Донецкий сельсовет

Линия сводки с листом 10

Линия сводки с листом 12

56.23.0002001

307

56.23.0000000.5457  
Земли промышленности

56.23.0000000.4993  
Земли промышленности

56.23.0388001

305

94

56.23.0000000.4900  
Земли промышленности

95

**Примечания:**  
 В соответствии с Постановлением №564 от 12.05.2017 "Об утверждении Положения о составе и содержании проектов планировки территории, предусматривающих размещение одного или нескольких линейных объектов":  
 - существующие точки и точки изменения описания красных линий не отображены, в связи с тем, что отсутствуют существующие красные линии.  
 Ведомость координат поворотных точек устанавливаемой красной линии представлена в приложении к разделу.

Условные обозначения

	- устанавливаемые красные линии
	- границы территории, в отношении которой осуществляется подготовка проекта планировки
	- характерная точка устанавливаемой красной линии
	- граница кадастрового квартала согласно сведений ЕГРН от 05.04.2020 г.
	- номер кадастрового квартала согласно сведений ЕГРН от 05.04.2020 г.
	- граница земельного участка согласно сведений ЕГРН от 05.04.2020 г.
	- кадастровый номер земельного участка согласно сведений ЕГРН от 05.04.2020 г.

З-21.01.01-ППиМТ

«Проект планировки и проект межевания территории для строительства местного проезда автомобильной дороги М-5 "Урал" (Подъезд к городу Оренбург), входящих в состав транспортного коридора Европа - Западный Китай». II Этап. Переволоцкий район

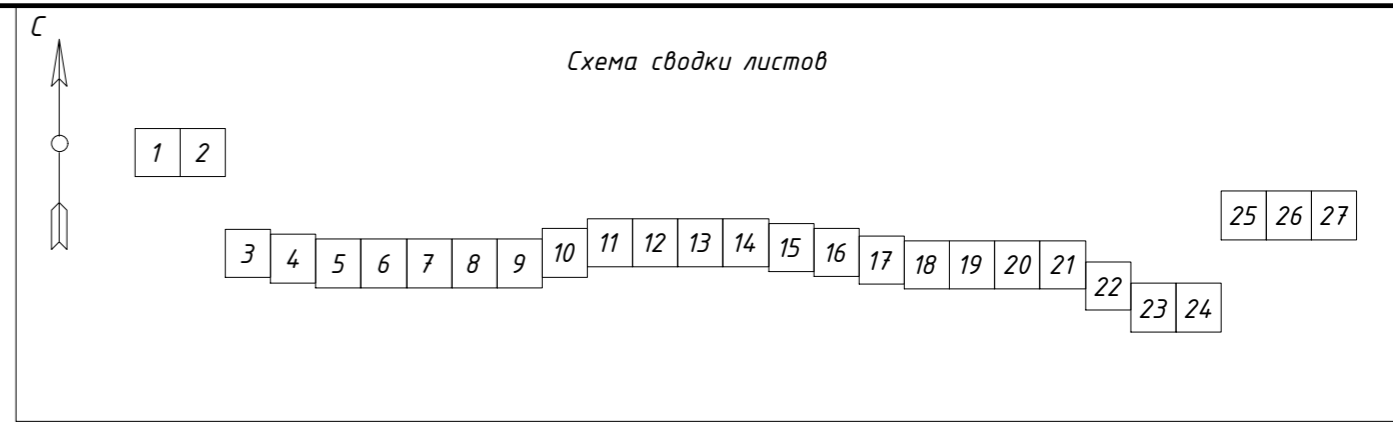

Изм.	Кол. уч.	Лист	№ док.	Подп.	Дата	Документация по планировке территории. Основная часть проекта планировки территории. Графическая часть	Стадия	Лист	Листов
Проверил		Пигарев			04.21		П	11	27

Чертеж красных линий

М1:2000

ООО "РКЦ"

Инв. № подл. Подп. и дата. Взам. инв. №



**Примечания:**  
 В соответствии с Постановлением №564 от 12.05.2017 "Об утверждении Положения о составе и содержании проектов планировки территории, предусматривающих размещение одного или нескольких линейных объектов":  
 - существующие точки и точки изменения описания красных линий не отображены, в связи с тем, что отсутствуют существующие красные линии.  
 Ведомость координат поворотных точек устанавливаемой красной линии представлена в приложении к разделу.

Условные обозначения					
	- устанавливаемые красные линии				
	- границы территории, в отношении которой осуществляется подготовка проекта планировки				
	- характерная точка устанавливаемой красной линии				
	- граница кадастрового квартала согласно сведений ЕГРН от 05.04.2020 г.				
00:00:0000000	- номер кадастрового квартала согласно сведений ЕГРН от 05.04.2020 г.				
	- граница земельного участка согласно сведений ЕГРН от 05.04.2020 г.				
00:00:0000000.0	- кадастровый номер земельного участка согласно сведений ЕГРН от 05.04.2020 г.				
<b>З-21.01.01-ППиМТ</b>					
«Проект планировки и проект межевания территории для строительства местного проезда автомобильной дороги М-5 "Урал" (Подъезд к городу Оренбург), входящих в состав транспортного коридора Европа - Западный Китай». II Этап. Переволоцкий район					
Изм.	Кол. уч.	Лист	№ док.	Подп.	Дата
Проверил		Пигарев			04.21
Разработал		Файзуллин			04.21
Документация по планировке территории. Основная часть проекта планировки территории. Графическая часть					
Чертеж красных линий					
М1:2000					
			Стадия	Лист	Листов
			П	12	27
ООО "РКЦ"					

Инв. № подл. Подп. и дата. Взам. инв. №



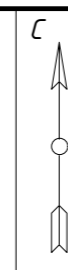
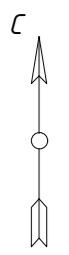


Схема сводки листов

1 2

3 4 5 6 7 8 9 10 11 12 13 14 15 16 17 18 19 20 21 22 23 24 25 26 27

Перволюцкий поссовет

Донецкий сельсовет

56:23:0000000:5492  
Земли промышленности

Линия сводки с листом 12

Линия сводки с листом 14

**Примечания:**

В соответствии с Постановлением №564 от 12.05.2017 "Об утверждении Положения о составе и содержании проектов планировки территории, предусматривающих размещение одного или нескольких линейных объектов":  
- существующие точки и точки изменения описания красных линий не отображены, в связи с тем, что отсутствуют существующие красные линии.  
Ведомость координат поворотных точек устанавливаемой красной линии представлена в приложении к разделу.

**Условные обозначения**

	- устанавливаемые красные линии
	- границы территории, в отношении которой осуществляется подготовка проекта планировки
	- характерная точка устанавливаемой красной линии
	- граница кадастрового квартала согласно сведений ЕГРН от 05.04.2020 г.
	- граница земельного участка согласно сведений ЕГРН от 05.04.2020 г.
	- номер кадастрового квартала согласно сведений ЕГРН от 05.04.2020 г.
	- кадастровый номер земельного участка согласно сведений ЕГРН от 05.04.2020 г.

З-21.01.01-ППиМТ

«Проект планировки и проект межевания территории для строительства местного проезда автомобильной дороги М-5 "Урал" (Подъезд к городу Оренбургу), входящих в состав транспортного коридора Европа - Западный Китай». II Этап. Перволюцкий район

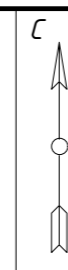
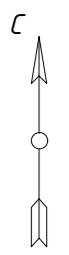
Изм.	Кол. уч.	Лист	№ док.	Подп.	Дата	Стадия	Лист	Листов
Проверил		Пигарев			04.21	П	13	27
Разработал		Файзуллин			04.21			

Чертеж красных линий

М1:2000

ООО "РКЦ"

Инв. № подл. Подп. и дата. Взам. инв. №



1 2

3 4 5 6 7 8 9 10 11 12 13 14 15 16 17 18 19 20 21 22 23 24 25 26 27

Линия сводки с листом 13

Линия сводки с листом 15

Переволоцкий сельсовет

Донецкий сельсовет

**Примечания:**  
 В соответствии с Постановлением №564 от 12.05.2017 "Об утверждении Положения о составе и содержании проектов планировки территории, предусматривающих размещение одного или нескольких линейных объектов":  
 - существующие точки и точки изменения описания красных линий не отображены, в связи с тем, что отсутствуют существующие красные линии.  
 Ведомость координат поворотных точек устанавливаемой красной линии представлена в приложении к разделу.

Условные обозначения

- устанавливаемые красные линии
- границы территории, в отношении которой осуществляется подготовка проекта планировки
- o1 — характерная точка устанавливаемой красной линии
- граница кадастрового квартала согласно сведений ЕГРН от 05.04.2020 г.
- 00:00:0000000 — номер кадастрового квартала согласно сведений ЕГРН от 05.04.2020 г.
- граница земельного участка согласно сведений ЕГРН от 05.04.2020 г.
- 00:00:0000000 — кадастровый номер земельного участка согласно сведений ЕГРН от 05.04.2020 г.

З-21.01.01-ППиМТ

«Проект планировки и проект межевания территории для строительства местного проезда автомобильной дороги М-5 "Урал" (Подъезд к городу Оренбург), входящих в состав транспортного коридора Европа - Западный Китай». II Этап. Переволоцкий район

Изм.	Кол. уч.	Лист	№ док.	Подп.	Дата	Документация по планировке территории. Основная часть проекта планировки территории. Графическая часть	Стадия	Лист	Листов
Проверил		Пигарев			04.21		П	14	27
Разработал		Файзуллин			04.21	Чертеж красных линий			000 "РКЦ"

М1:2000

Инв. № подл.  
 Подп. и дата  
 Взам. инв. №

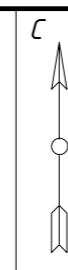
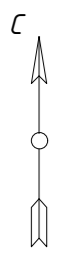


Схема сводки листов

1 2

3 4 5 6 7 8 9 10 11 12 13 14 15 16 17 18 19 20 21 22 23 24 25 26 27

Перволюцкий поссовет

Донецкий сельсовет

Линия сводки с листом 14

Линия сводки с листом 16

Примечания:

В соответствии с Постановлением №564 от 12.05.2017 "Об утверждении Положения о составе и содержании проектов планировки территории, предусматривающих размещение одного или нескольких линейных объектов":  
- существующие точки и точки изменения описания красных линий не отображены, в связи с тем, что отсутствуют существующие красные линии.  
Ведомость координат поворотных точек устанавливаемой красной линии представлена в приложении к разделу.

Условные обозначения

- устанавливаемые красные линии
- границы территории, в отношении которой осуществляется подготовка проекта планировки
- o1 - характерная точка устанавливаемой красной линии
- граница кадастрового квартала согласно сведений ЕГРН от 05.04.2020 г.
- 00:00:0000000 - номер кадастрового квартала согласно сведений ЕГРН от 05.04.2020 г.
- граница земельного участка согласно сведений ЕГРН от 05.04.2020 г.
- 00:00:0000000 - кадастровый номер земельного участка согласно сведений ЕГРН от 05.04.2020 г.

З-21.01.01-ППиМТ

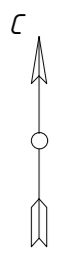
«Проект планировки и проект межевания территории для строительства местного проезда автомобильной дороги М-5 "Урал" (Подъезд к городу Оренбург), входящих в состав транспортного коридора Европа - Западный Китай». II Этап. Перволюцкий район

Изм.	Кол. уч.	Лист	№ док.	Подп.	Дата	Стадия	Лист	Листов
Проверил		Пигарев			04.21	П	15	27
Разработал		Файзуллин			04.21	000 "РКЦ"		

Чертеж красных линий

M1:2000

Инв. № подл. Подп. и дата. Взам. инв. №



Перволюцкий поссовет

Донецкий сельсовет

Линия сводки с листом 15

Линия сводки с листом 17

СК 23-0800000-5497  
Земли промышленности

СК 23-0308001-122  
Земли сельскохозяйственного назначения

**Примечания:**  
 В соответствии с Постановлением №564 от 12.05.2017 "Об утверждении Положения о составе и содержании проектов планировки территории, предусматривающих размещение одного или нескольких линейных объектов":  
 - существующие точки и точки изменения описания красных линий не отображены, в связи с тем, что отсутствуют существующие красные линии.  
 Ведомость координат поворотных точек устанавливаемой красной линии представлена в приложении к разделу.

Условные обозначения

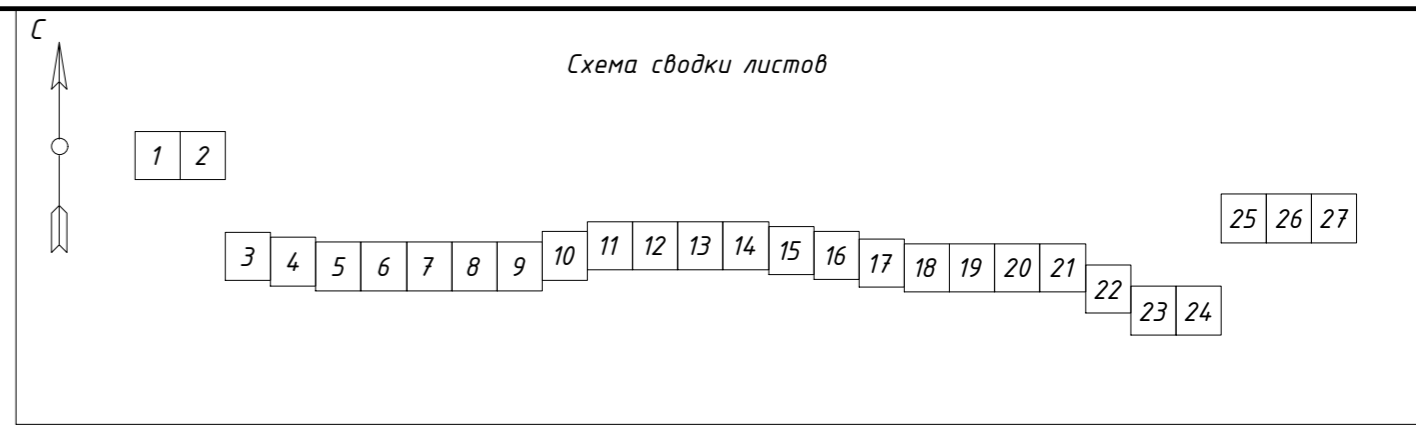
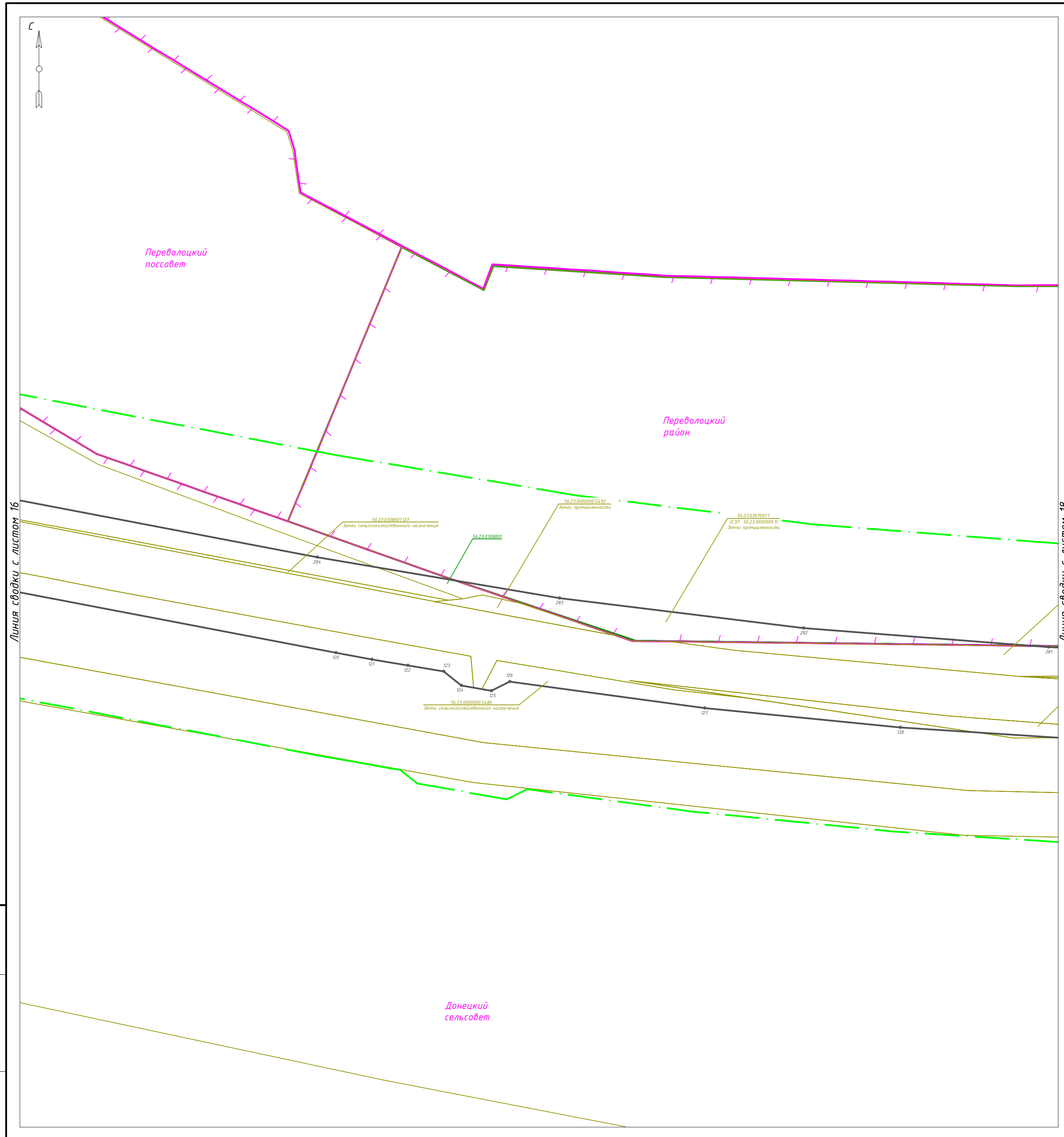
	- устанавливаемые красные линии
	- границы территории, в отношении которой осуществляется подготовка проекта планировки
	- характерная точка устанавливаемой красной линии
	- граница кадастрового квартала согласно сведений ЕГРН от 05.04.2020 г.
	- номер кадастрового квартала согласно сведений ЕГРН от 05.04.2020 г.
	- граница земельного участка согласно сведений ЕГРН от 05.04.2020 г.
	- кадастровый номер земельного участка согласно сведений ЕГРН от 05.04.2020 г.

З-21.01.01-ППиМТ

«Проект планировки и проект межевания территории для строительства местного проезда автомобильной дороги М-5 "Урал" (Подъезд к городу Оренбургу), входящих в состав транспортного коридора Европа - Западный Китай». II Этап. Перволюцкий район

Изм.	Кол. уч.	Лист	№ док.	Подп.	Дата	Стадия	Лист	Листов	
Проверил		Пигарев			04.21	Документация по планировке территории. Основная часть проекта планировки территории. Графическая часть	П	16	27
Разработал		Файзуллин			04.21		Чертеж красных линий	000 "РКЦ"	
							М1:2000		

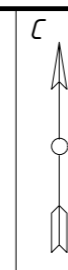
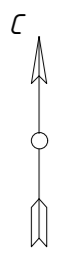
Инв. № подл. Подп. и дата. Взам. инв. №



Инв. № подл. Подп. и дата. Взам. инв. №

**Примечания:**  
 В соответствии с Постановлением №564 от 12.05.2017 "Об утверждении Положения о составе и содержании проектов планировки территории, предусматривающих размещение одного или нескольких линейных объектов":  
 - существующие точки и точки изменения описания красных линий не отображены, в связи с тем, что отсутствуют существующие красные линии.  
 Ведомость координат поворотных точек устанавливаемой красной линии представлена в приложении к разделу.

Условные обозначения						
	- устанавливаемые красные линии					
	- границы территории, в отношении которой осуществляется подготовка проекта планировки					
	- характерная точка устанавливаемой красной линии					
	- граница кадастрового квартала согласно сведений ЕГРН от 05.04.2020 г.					
	- номер кадастрового квартала согласно сведений ЕГРН от 05.04.2020 г.					
	- граница земельного участка согласно сведений ЕГРН от 05.04.2020 г.					
	- кадастровый номер земельного участка согласно сведений ЕГРН от 05.04.2020 г.					
<b>З-21.01.01-ППиМТ</b>						
«Проект планировки и проект межевания территории для строительства местного проезда автомобильной дороги М-5 "Урал" (Подъезд к городу Оренбург), входящих в состав транспортного коридора Европа - Западный Китай». II Этап. Переволоцкий район						
Изм.	Кол. уч.	Лист	№ док.	Подп.	Дата	
Проверил	Пигарев				04.21	
Разработал	Файзуллин				04.21	
Документация по планировке территории. Основная часть проекта планировки территории. Графическая часть				Стадия	Лист	Листов
				П	17	27
Чертеж красных линий				000 "РКЦ"		
М1:2000						



Переволоцкий район

Донецкий сельсовет

Линия сводки с листом 17

Линия сводки с листом 19

**Примечания:**  
 В соответствии с Постановлением №564 от 12.05.2017 "Об утверждении Положения о составе и содержании проектов планировки территории, предусматривающих размещение одного или нескольких линейных объектов":  
 - существующие точки и точки изменения описания красных линий не отображены, в связи с тем, что отсутствуют существующие красные линии.  
 Ведомость координат поворотных точек устанавливаемой красной линии представлена в приложении к разделу.

Условные обозначения

	- устанавливаемые красные линии
	- границы территории, в отношении которой осуществляется подготовка проекта планировки
	- характерная точка устанавливаемой красной линии
	- граница кадастрового квартала согласно сведений ЕГРН от 05.04.2020 г.
	- номер кадастрового квартала согласно сведений ЕГРН от 05.04.2020 г.
	- граница земельного участка согласно сведений ЕГРН от 05.04.2020 г.
	- кадастровый номер земельного участка согласно сведений ЕГРН от 05.04.2020 г.

З-21.01.01-ППиМТ

«Проект планировки и проект межевания территории для строительства местного проезда автомобильной дороги М-5 "Урал" (Подъезд к городу Оренбургу), входящих в состав транспортного коридора Европа - Западный Китай». II Этап. Переволоцкий район

Изм.	Кол. уч.	Лист	№ док.	Подп.	Дата	Документация по планировке территории. Основная часть проекта планировки территории. Графическая часть	Стадия	Лист	Листов
Проверил		Пигарев			04.21		П	18	27
Разработал		Файзуллин			04.21	Чертеж красных линий			000 "РКЦ"

М1:2000

Инв. № подл. Подп. и дата. Взам. инв. №

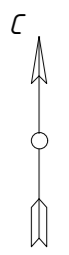
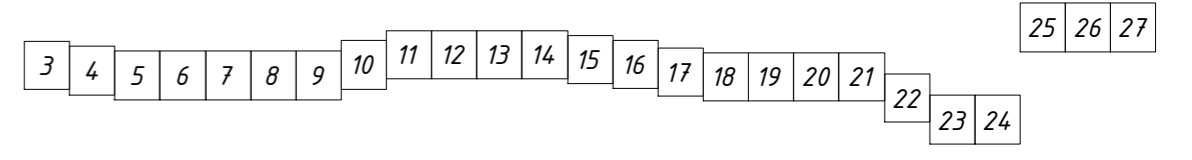


Схема сводки листов

1 2



Перволюцкий район

Донецкий сельсовет

Линия сводки с листом 18

Линия сводки с листом 20

**Примечания:**

В соответствии с Постановлением №564 от 12.05.2017 "Об утверждении Положения о составе и содержании проектов планировки территории, предусматривающих размещение одного или нескольких линейных объектов":  
- существующие точки и точки изменения описания красных линий не отображены, в связи с тем, что отсутствуют существующие красные линии.  
Ведомость координат поворотных точек устанавливаемой красной линии представлена в приложении к разделу.

**Условные обозначения**

	- устанавливаемые красные линии
	- границы территории, в отношении которой осуществляется подготовка проекта планировки
	- характерная точка устанавливаемой красной линии
	- граница кадастрового квартала согласно сведений ЕГРН от 05.04.2020 г.
	- номер кадастрового квартала согласно сведений ЕГРН от 05.04.2020 г.
	- граница земельного участка согласно сведений ЕГРН от 05.04.2020 г.
	- кадастровый номер земельного участка согласно сведений ЕГРН от 05.04.2020 г.

**З-21.01.01-ППиМТ**

«Проект планировки и проект межевания территории для строительства местного проезда автомобильной дороги М-5 "Урал" (Подъезд к городу Оренбургу), входящих в состав транспортного коридора Европа - Западный Китай». II Этап. Перволюцкий район

Изм.	Кол. уч.	Лист	№ док.	Подп.	Дата	Стадия	Лист	Листов
Проверил		Пигарев			04.21	П	19	27
Разработал		Файзуллин			04.21	000 "РКЦ"		

Чертеж красных линий

М1:2000

Инв. № подл. Подп. и дата. Взам. инв. №

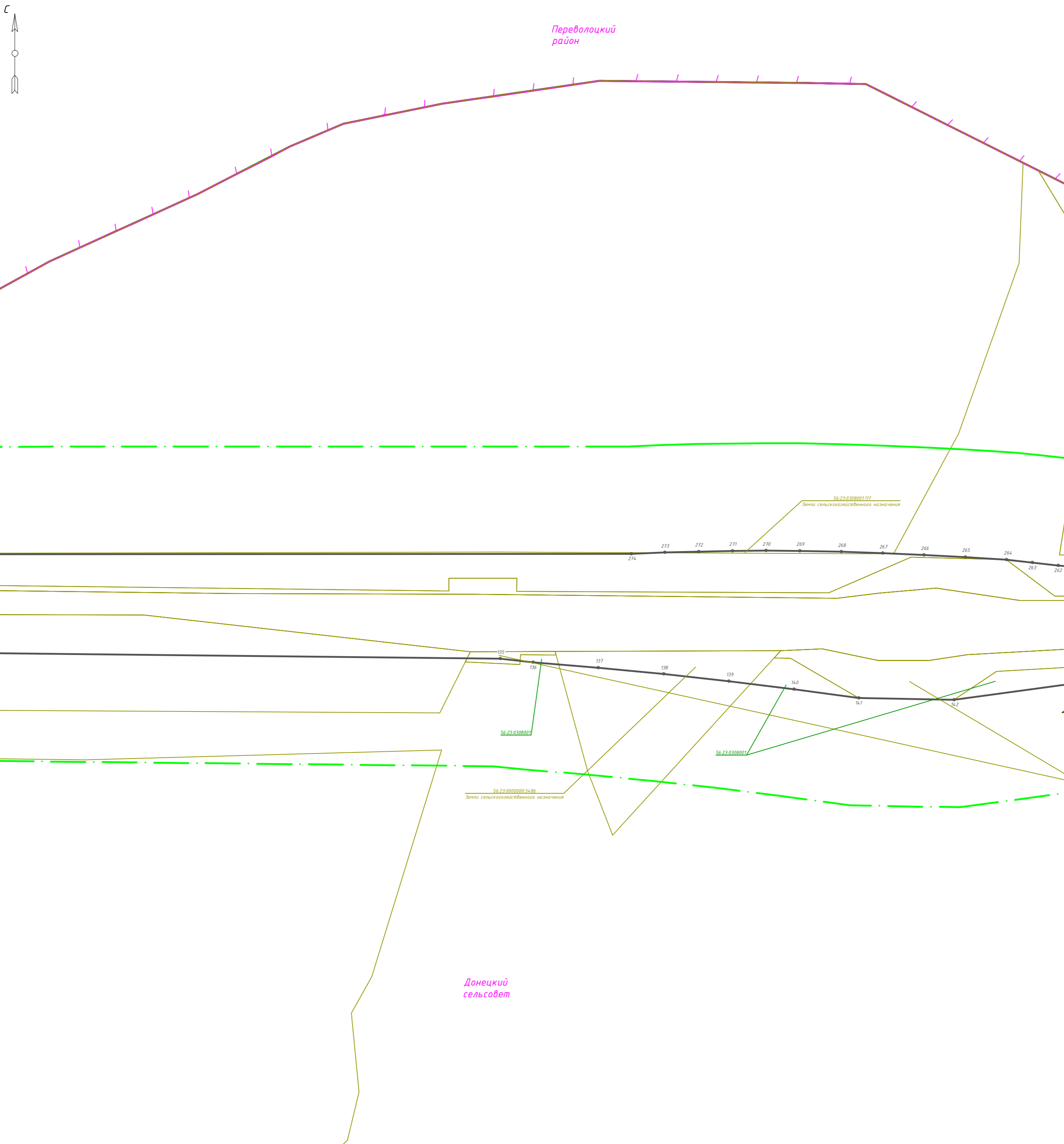


Схема сводки листов

1 2

25 26 27

3 4 5 6 7 8 9 10 11 12 13 14 15 16 17 18 19 20 21 22 23 24

**Примечания:**  
 В соответствии с Постановлением №564 от 12.05.2017 "Об утверждении Положения о составе и содержании проектов планировки территории, предусматривающих размещение одного или нескольких линейных объектов":  
 - существующие точки и точки изменения описания красных линий не отображены, в связи с тем, что отсутствуют существующие красные линии.  
 Ведомость координат поворотных точек устанавливаемой красной линии представлена в приложении к разделу.

Условные обозначения					
	—	устанавливаемые красные линии			
	-	границы территории, в отношении которой осуществляется подготовка проекта планировки			
	-	характерная точка устанавливаемой красной линии			
	-	граница кадастрового квартала согласно сведений ЕГРН от 05.04.2020 г.			
	-	номер кадастрового квартала согласно сведений ЕГРН от 05.04.2020 г.			
	-	граница земельного участка согласно сведений ЕГРН от 05.04.2020 г.			
	-	кадастровый номер земельного участка согласно сведений ЕГРН от 05.04.2020 г.			

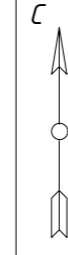
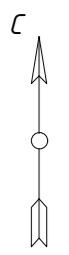
З-21.01.01-ППиМТ					
«Проект планировки и проект межевания территории для строительства местного проезда автомобильной дороги М-5 "Урал" (Подъезд к городу Оренбург), входящих в состав транспортного коридора Европа - Западный Китай». II Этап. Переволоцкий район					
Изм.	Кол. уч.	Лист	№ док.	Подп.	Дата
Проверил	Пигарев				04.21
Разработал	Файзуллин				04.21

Документация по планировке территории. Основная часть проекта планировки территории. Графическая часть		
	Стадия	Лист
Чертеж красных линий	П	20
М1:2000	Листов	
	000 "РКЦ"	

Инв. № подл. Подп. и дата. Взам. инв. №





Линия сводки с листом 20

Линия сводки с листом 22

Переволоцкий район

Донецкий сельсовет

**Примечания:**  
 В соответствии с Постановлением №564 от 12.05.2017 "Об утверждении Положения о составе и содержании проектов планировки территории, предусматривающих размещение одного или нескольких линейных объектов":  
 - существующие точки и точки изменения описания красных линий не отображены, в связи с тем, что отсутствуют существующие красные линии.  
 Ведомость координат поворотных точек устанавливаемой красной линии представлена в приложении к разделу.

Условные обозначения

- устанавливаемые красные линии
- границы территории, в отношении которой осуществляется подготовка проекта планировки
- характерная точка устанавливаемой красной линии
- граница кадастрового квартала согласно сведений ЕГРН от 05.04.2020 г.
- номер кадастрового квартала согласно сведений ЕГРН от 05.04.2020 г.
- граница земельного участка согласно сведений ЕГРН от 05.04.2020 г.
- кадастровый номер земельного участка согласно сведений ЕГРН от 05.04.2020 г.

З-21.01.01-ППиМТ

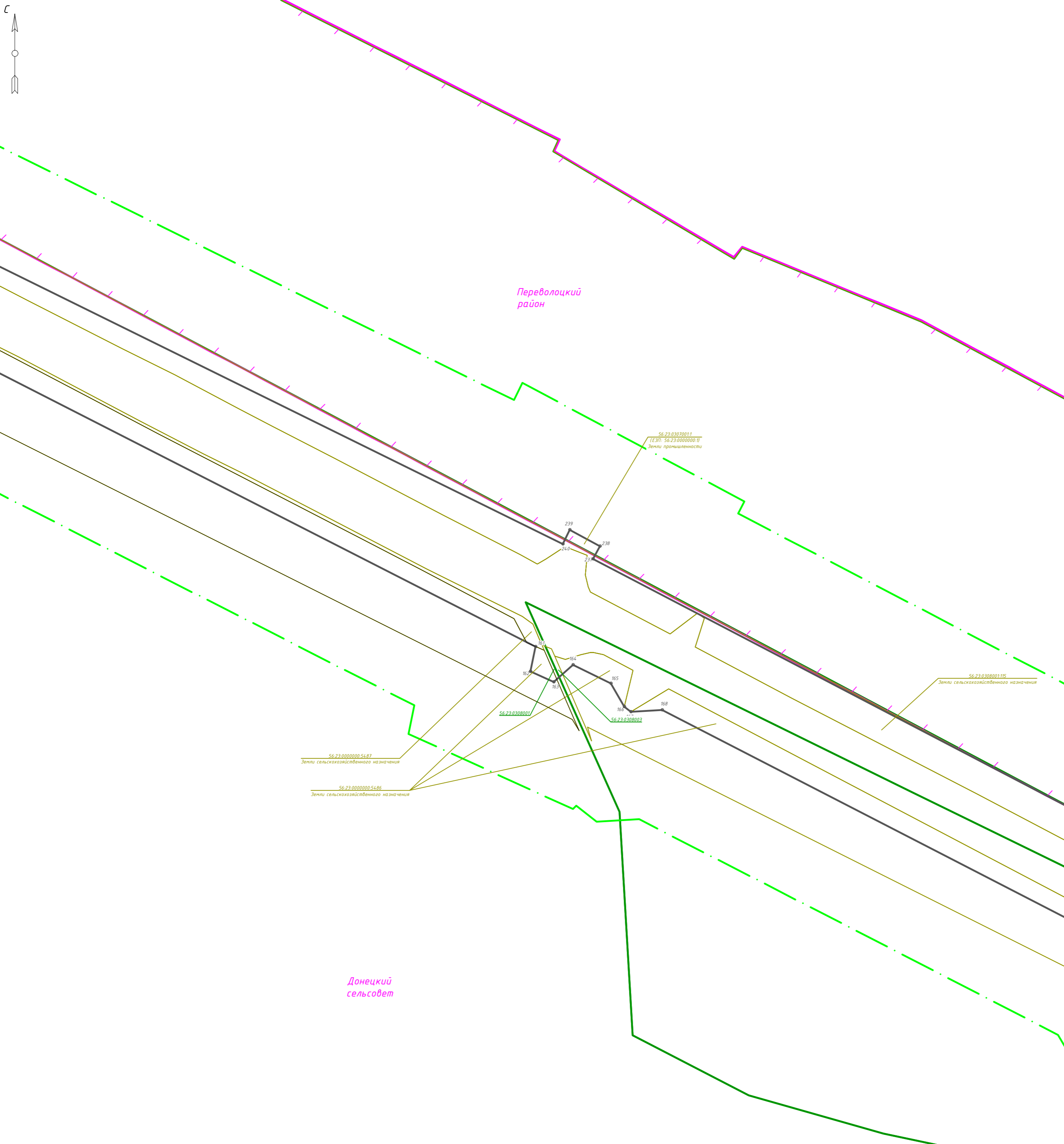
«Проект планировки и проект межевания территории для строительства местного проезда автомобильной дороги М-5 "Урал" (Подъезд к городу Оренбургу), входящих в состав транспортного коридора Европа - Западный Китай». II Этап. Переволоцкий район

Изм.	Кол. уч.	Лист	№ док.	Подп.	Дата	Документация по планировке территории. Основная часть проекта планировки территории. Графическая часть	Стадия	Лист	Листов
Проверил		Пигарев			04.21	Чертеж красных линий	П	21	27
Разработал		Файзуллин			04.21				

М1:2000

ООО "РКЦ"

Инв. № подл. Подп. и дата. Взам. инв. №



Линия сводки с листом 21

Линия сводки с листом 23

Схема сводки листов

1 2

3 4 5 6 7 8 9 10 11 12 13 14 15 16 17 18 19 20 21 22 23 24

25 26 27

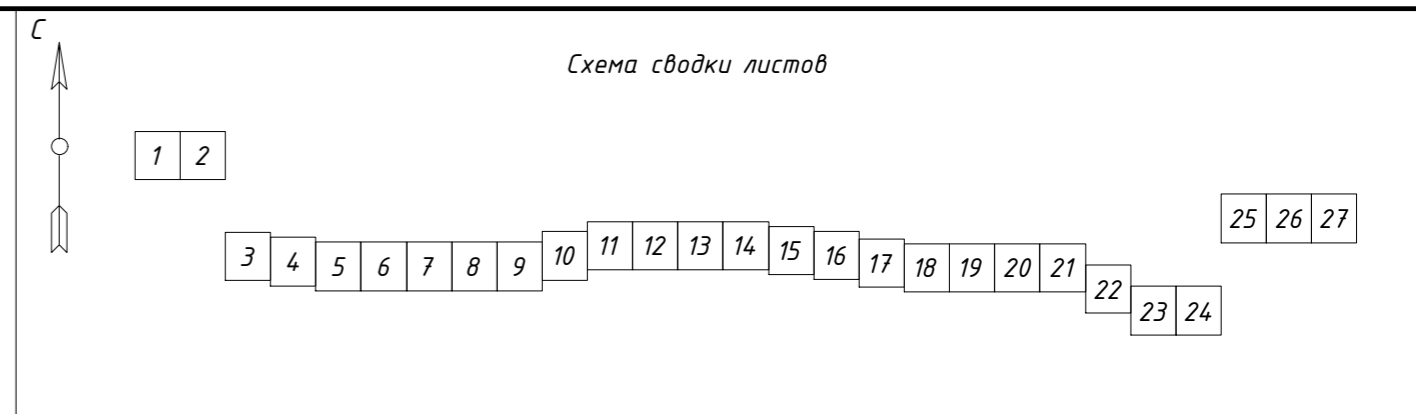
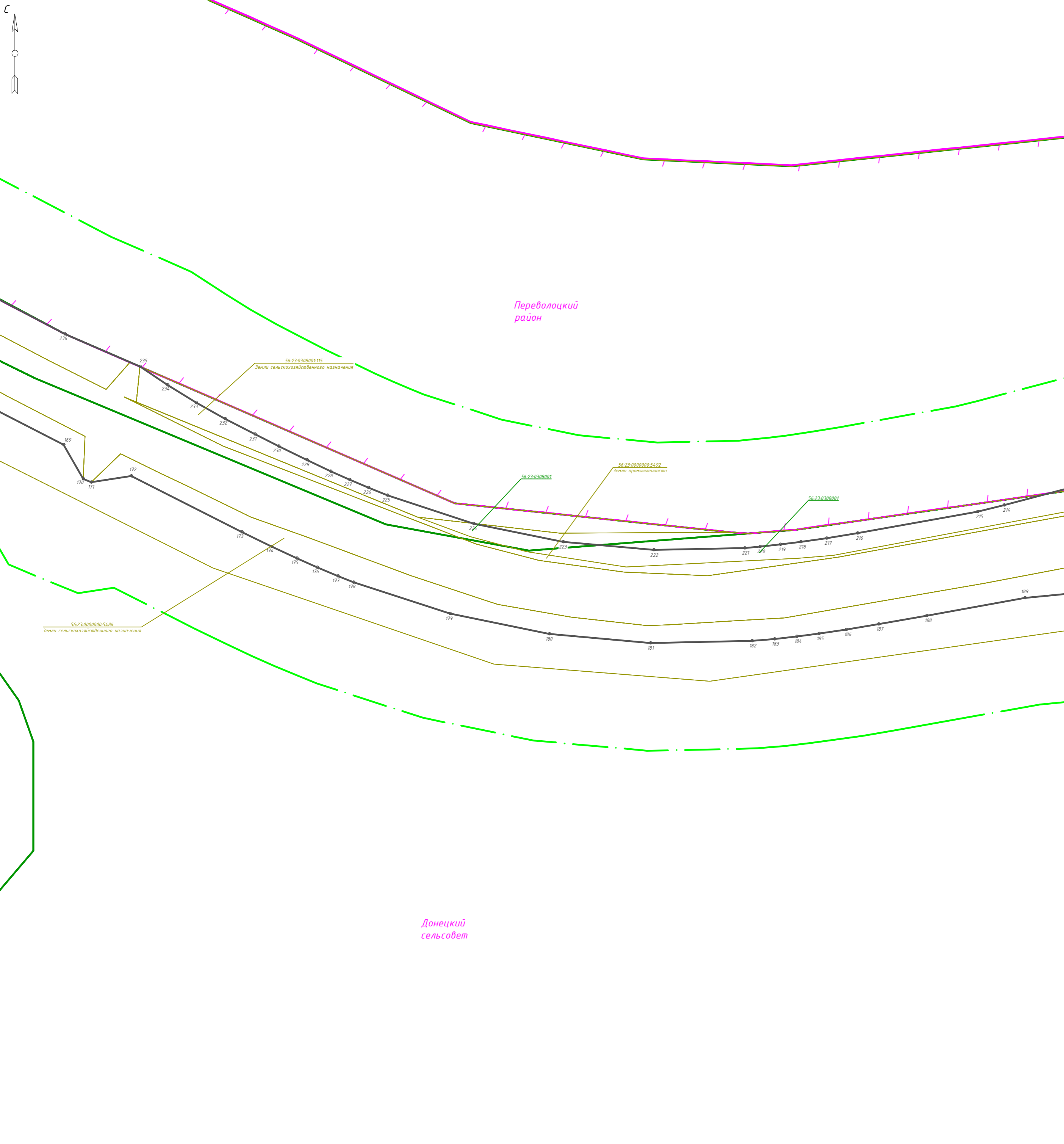
Инв. № подл.

Подп. и дата

Взам. инв. №

**Примечания:**  
 В соответствии с Постановлением №564 от 12.05.2017 "Об утверждении Положения о составе и содержании проектов планировки территории, предусматривающих размещение одного или нескольких линейных объектов":  
 - существующие точки и точки изменения описания красных линий не отображены, в связи с тем, что отсутствуют существующие красные линии.  
 Ведомость координат поворотных точек устанавливаемой красной линии представлена в приложении к разделу.

Условные обозначения					
	- устанавливаемые красные линии				
	- границы территории, в отношении которой осуществляется подготовка проекта планировки				
	- характерная точка устанавливаемой красной линии				
	- граница кадастрового квартала согласно сведений ЕГРН от 05.04.2020 г.				
	- номер кадастрового квартала согласно сведений ЕГРН от 05.04.2020 г.				
	- граница земельного участка согласно сведений ЕГРН от 05.04.2020 г.				
	- кадастровый номер земельного участка согласно сведений ЕГРН от 05.04.2020 г.				
<b>З-21.01.01-ППиМТ</b>					
«Проект планировки и проект межевания территории для строительства местного проезда автомобильной дороги М-5 "Урал" (Подъезд к городу Оренбургу), входящих в состав транспортного коридора Европа - Западный Китай». II Этап. Перволоцкий район					
Изм.	Кол. уч.	Лист	№ док.	Подп.	Дата
Проверил		Пигарев			04.21
Разработал		Файзуллин			04.21
Документация по планировке территории. Основная часть проекта планировки территории. Графическая часть				Стадия	Лист
				П	22
Чертеж красных линий				Листов	27
М1:2000				ООО "РКЦ"	



Инв. № подл. Подп. и дата. Взам. инв. №

**Примечания:**  
 В соответствии с Постановлением №564 от 12.05.2017 "Об утверждении Положения о составе и содержании проектов планировки территории, предусматривающих размещение одного или нескольких линейных объектов":  
 - существующие точки и точки изменения описания красных линий не отображены, в связи с тем, что отсутствуют существующие красные линии.  
 Ведомость координат поворотных точек устанавливаемой красной линии представлена в приложении к разделу.

Условные обозначения						
	- устанавливаемые красные линии					
	- границы территории, в отношении которой осуществляется подготовка проекта планировки					
	- характерная точка устанавливаемой красной линии					
	- граница кадастрового квартала согласно сведений ЕГРН от 05.04.2020 г.					
	- номер кадастрового квартала согласно сведений ЕГРН от 05.04.2020 г.					
	- граница земельного участка согласно сведений ЕГРН от 05.04.2020 г.					
	- кадастровый номер земельного участка согласно сведений ЕГРН от 05.04.2020 г.					

<b>З-21.01.01-ППиМТ</b>								
«Проект планировки и проект межевания территории для строительства местного проезда автомобильной дороги М-5 "Урал" (Подъезд к городу Оренбургу), входящих в состав транспортного коридора Европа - Западный Китай». II Этап. Переволоцкий район								
Изм.	Кол. уч.	Лист	№ док.	Подп.	Дата	Документация по планировке территории. Основная часть проекта планировки территории. Графическая часть		
Проверил	Пигарев		04.21					
Разработал	Файзуллин		04.21			Чертёж красных линий М1:2000		
						Стадия	Лист	Листов
						П	23	27
						ООО "РКЦ"		

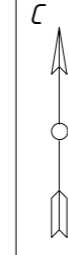
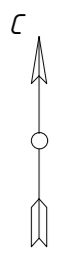
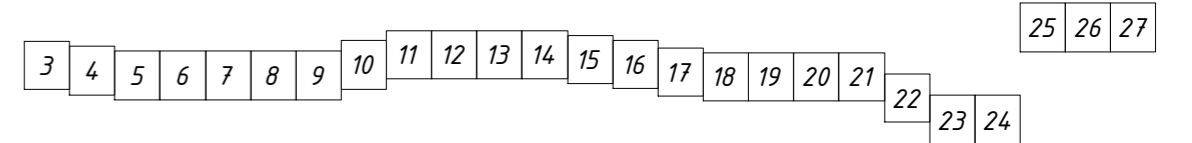


Схема сводки листов

1 2



Перволюцкий район

Донецкий сельсовет

Граница размещения I этап

Линия сводки с листом 23

**Примечания:**  
 В соответствии с Постановлением №564 от 12.05.2017 "Об утверждении Положения о составе и содержании проектов планировки территории, предусматривающих размещение одного или нескольких линейных объектов":  
 - существующие точки и точки изменения описания красных линий не отображены, в связи с тем, что отсутствуют существующие красные линии.  
 Ведомость координат поворотных точек устанавливаемой красной линии представлена в приложении к разделу.

Условные обозначения

	- устанавливаемые красные линии
	- границы территории, в отношении которой осуществляется подготовка проекта планировки
	- характерная точка устанавливаемой красной линии
	- граница кадастрового квартала согласно сведений ЕГРН от 05.04.2020 г.
	- номер кадастрового квартала согласно сведений ЕГРН от 05.04.2020 г.
	- граница земельного участка согласно сведений ЕГРН от 05.04.2020 г.
	- кадастровый номер земельного участка согласно сведений ЕГРН от 05.04.2020 г.

З-21.01.01-ППиМТ

«Проект планировки и проект межевания территории для строительства местного проезда автомобильной дороги М-5 "Урал" (Подъезд к городу Оренбургу), входящих в состав транспортного коридора Европа - Западный Китай». II Этап. Перволюцкий район

Изм.	Кол. уч.	Лист	№ док.	Подп.	Дата	Документация по планировке территории. Основная часть проекта планировки территории. Графическая часть	Стадия	Лист	Листов
Проверил		Пигарев			04.21	Документация по планировке территории. Основная часть проекта планировки территории. Графическая часть	П	24	27
Разработал		Файзуллин			04.21		Чертеж красных линий	000 "РКЦ"	

М1:2000

Инв. № подл. Подп. и дата. Взам. инв. №

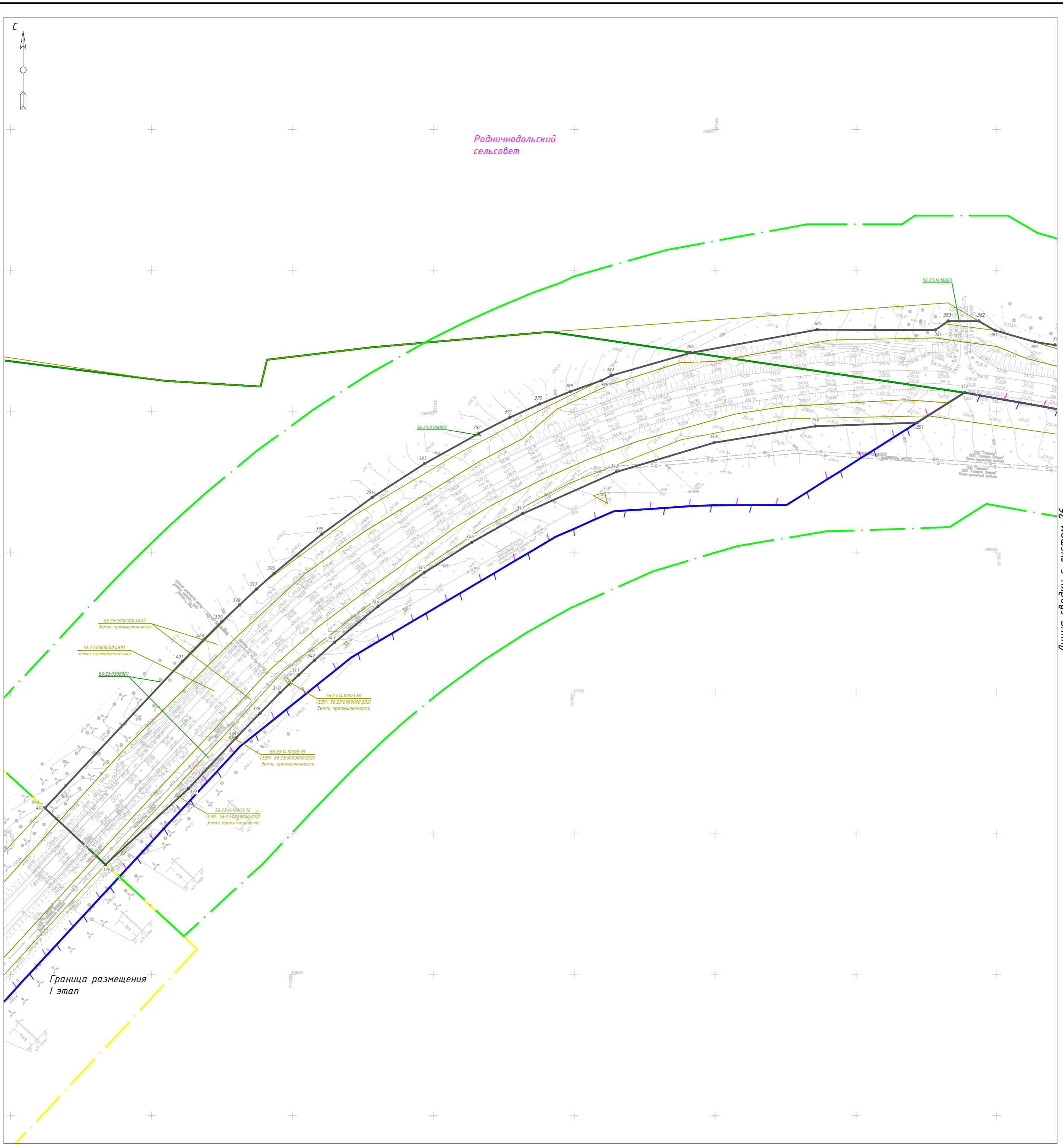


Схема сводки листов

1 2																				25 26 27	
3	4	5	6	7	8	9	10	11	12	13	14	15	16	17	18	19	20	21	22	23	24

Линия сводки с листом 26

**Примечания:**  
 В соответствии с Постановлением №564 от 12.05.2017 "Об утверждении Положения о составе и содержании проектов планировки территории, предусматривающих размещение одного или нескольких линейных объектов":  
 - существующие точки и точки изменения описания красных линий не отображены, в связи с тем, что отсутствуют существующие красные линии.  
 Ведомость координат поворотных точек устанавливаемой красной линии представлена в приложении к разделу.

Условные обозначения					
	-	устанавливаемые красные линии			
	-	границы территории, в отношении которой осуществляется подготовка проекта планировки			
	o1	характерная точка устанавливаемой красной линии			
	-	граница кадастрового квартала согласно сведений ЕГРН от 05.04.2020 г.			
	00:00:0000000	номер кадастрового квартала согласно сведений ЕГРН от 05.04.2020 г.			
	-	граница земельного участка согласно сведений ЕГРН от 05.04.2020 г.			
	00:00:0000000.0	кадастровый номер земельного участка согласно сведений ЕГРН от 05.04.2020 г.			

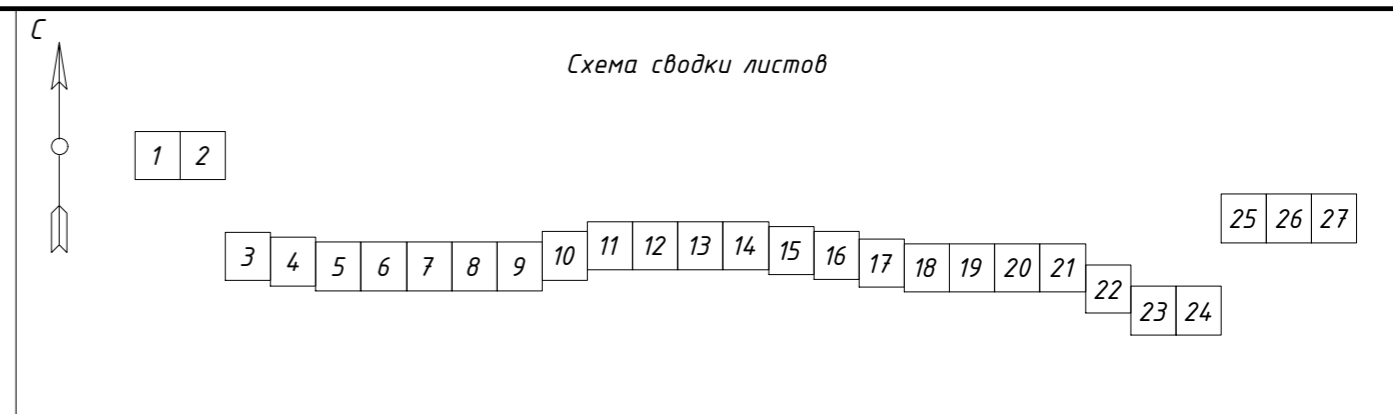
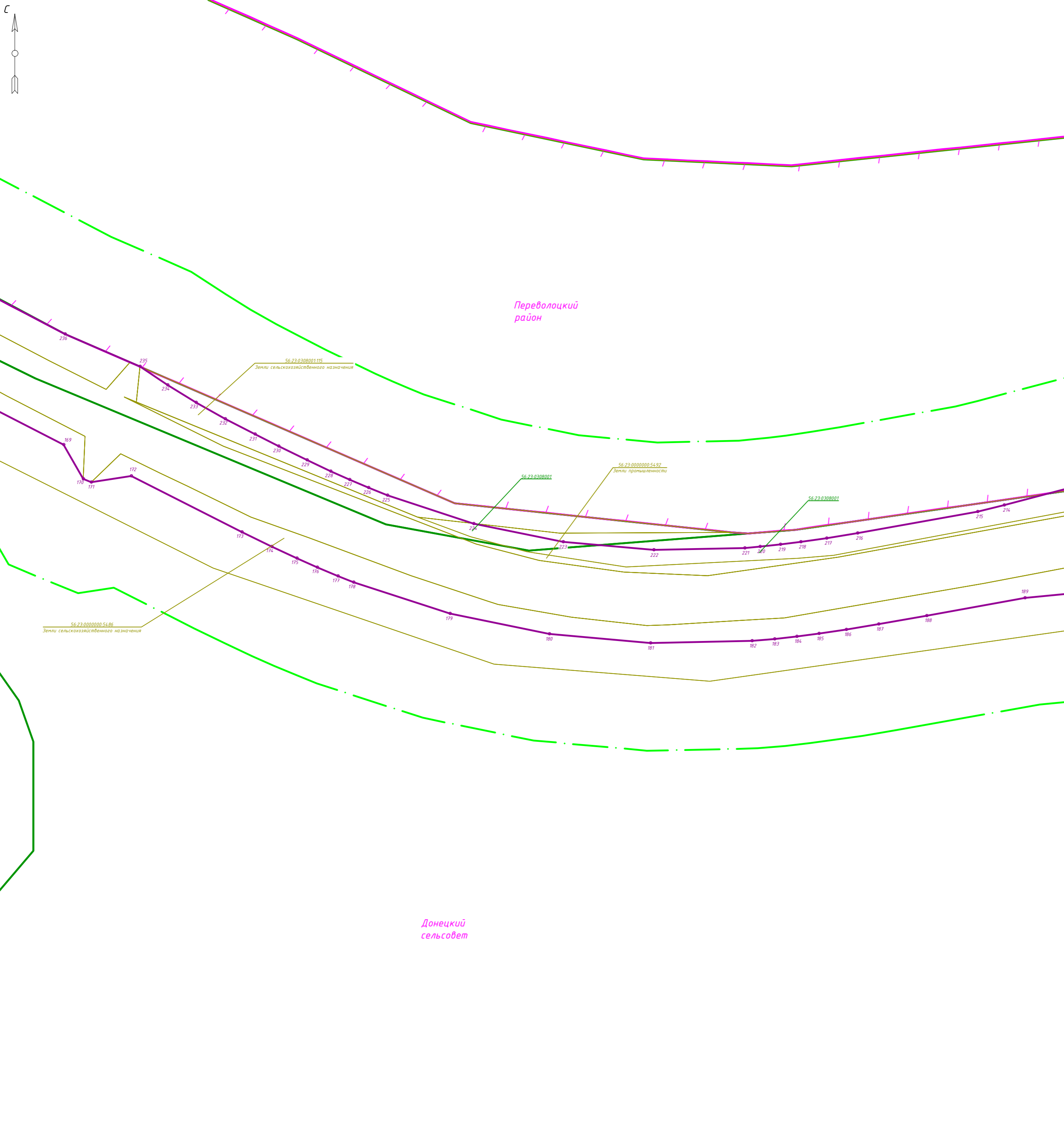
  

<b>З-21.01.01-ППиМТ</b>					
«Проект планировки и проект межевания территории для строительства местного проезда автомобильной дороги М-5 "Урал" (Подъезд к городу Оренбургу), входящих в состав транспортного коридора Европа - Западный Китай». II Этап. Переволоцкий район					
Изм.	Кол. уч.	Лист	№ док.	Подп.	Дата
Проверил	Пигарев				04.21
Разработал	Файзуллин				04.21

Документация по планировке территории. Основная часть проекта планировки территории. Графическая часть			Стадия	Лист	Листов
Чертеж красных линий			П	25	27
М1:2000			ООО "РКЦ"		

Инв. № подл. Подп. и дата. Взам. инв. №



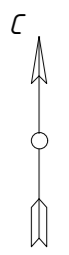
Инв. № подл. Подп. и дата. Взам. инв. №

**Примечания:**  
 Границы зоны планируемого размещения линейных объектов, подлежащих переносу (перустройству) из зон планируемого размещения линейных объектов не отражены, в связи с тем, что заданием на проектирование данные решения не предусмотрены.  
 - Граница подлежащая установлению придорожной полосы планируемой автомобильной дороги с учетом перспектив их развития ширина каждой придорожной полосы устанавливается в размере 75 м (Федеральный закон от 08.11.2007 N 257-ФЗ (ред. от 01.03.2020) «Об автомобильных дорогах и о дорожной деятельности в Российской Федерации и о внесении изменений в отдельные законодательные акты Российской Федерации»).

**Условные обозначения**

	- границы территории, в отношении которой осуществляется подготовка проекта планировки
	- граница зоны планируемого размещения объекта федерального значения «Проект планировки и проект межевания территории для строительства местного проезда автомобильной дороги М-5 «Урал» (Подъезд к городу Оренбургу), входящих в состав транспортного коридора Европа - Западный Китай». II Этап. Переволоцкий район
	- характерная точка границы зоны планируемого размещения линейного объекта
	- граница кадастрового квартала согласно сведений ЕГРН от 05.04.2020 г.
	- номер кадастрового квартала согласно сведений ЕГРН от 05.04.2020 г.
	- граница земельного участка согласно сведений ЕГРН от 05.04.2020 г.
	- кадастровый номер земельного участка согласно сведений ЕГРН от 05.04.2020 г.
	- придорожная полоса (I и II кат - 75 м, III и IV кат - 50 м, V кат - 25 м)


<b>З-21.01.01-ППиМТ</b>					
«Проект планировки и проект межевания территории для строительства местного проезда автомобильной дороги М-5 «Урал» (Подъезд к городу Оренбургу), входящих в состав транспортного коридора Европа - Западный Китай». II Этап. Переволоцкий район					
Изм.	Кол. уч.	Лист	№ док.	Подп.	Дата
Проверил		Пугарев			04.21
Разработал		Файзуллин			04.21
				Стадия	Лист
				П	27
				ООО «РКЦ»	
				М1:2000	



Радничнодольский сельсовет

Линия сводки с листом 25

Линия сводки с листом 27



**Примечания:**  
 В соответствии с Постановлением №564 от 12.05.2017 "Об утверждении Положения о составе и содержании проектов планировки территории, предусматривающих размещение одного или нескольких линейных объектов":  
 - существующие точки и точки изменения описания красных линий не отображены, в связи с тем, что отсутствуют существующие красные линии.  
 Ведомость координат поворотных точек устанавливаемой красной линии представлена в приложении к разделу.

Условные обозначения

	- устанавливаемые красные линии
	- границы территории, в отношении которой осуществляется подготовка проекта планировки
	- характерная точка устанавливаемой красной линии
	- граница кадастрового квартала согласно сведений ЕГРН от 05.04.2020 г.
	- номер кадастрового квартала согласно сведений ЕГРН от 05.04.2020 г.
	- граница земельного участка согласно сведений ЕГРН от 05.04.2020 г.
	- кадастровый номер земельного участка согласно сведений ЕГРН от 05.04.2020 г.

З-21.01.01-ППиМТ

«Проект планировки и проект межевания территории для строительства местного проезда автомобильной дороги М-5 "Урал" (Подъезд к городу Оренбургу), входящих в состав транспортного коридора Европа - Западный Китай». II Этап. Переволоцкий район

Изм.	Кол. уч.	Лист	№ док.	Подп.	Дата	Документация по планировке территории. Основная часть проекта планировки территории. Графическая часть	Стадия	Лист	Листов
Проверил		Пигарев			04.21		П	26	27
Разработал		Файзуллин			04.21	Чертеж красных линий			

М1:2000

ООО "РКЦ"

Инв. № подл. Подп. и дата. Взам. инв. №



Схема сводки листов

1 2

25 26 27

3 4 5 6 7 8 9 10 11 12 13 14 15 16 17 18 19 20 21 22 23 24

Инв. № подл. Подп. и дата Взам. инв. №

**Примечания:**  
 В соответствии с Постановлением №564 от 12.05.2017 "Об утверждении Положения о составе и содержании проектов планировки территории, предусматривающих размещение одного или нескольких линейных объектов":  
 - существующие точки и точки изменения описания красных линий не отображены, в связи с тем, что отсутствуют существующие красные линии.  
 Ведомость координат поворотных точек устанавливаемой красной линии представлена в приложении к разделу.

Условные обозначения					
	- устанавливаемые красные линии				
	- границы территории, в отношении которой осуществляется подготовка проекта планировки				
	- характерная точка устанавливаемой красной линии				
	- граница кадастрового квартала согласно сведений ЕГРН от 05.04.2020 г.				
	- номер кадастрового квартала согласно сведений ЕГРН от 05.04.2020 г.				
	- граница земельного участка согласно сведений ЕГРН от 05.04.2020 г.				
	- кадастровый номер земельного участка согласно сведений ЕГРН от 05.04.2020 г.				

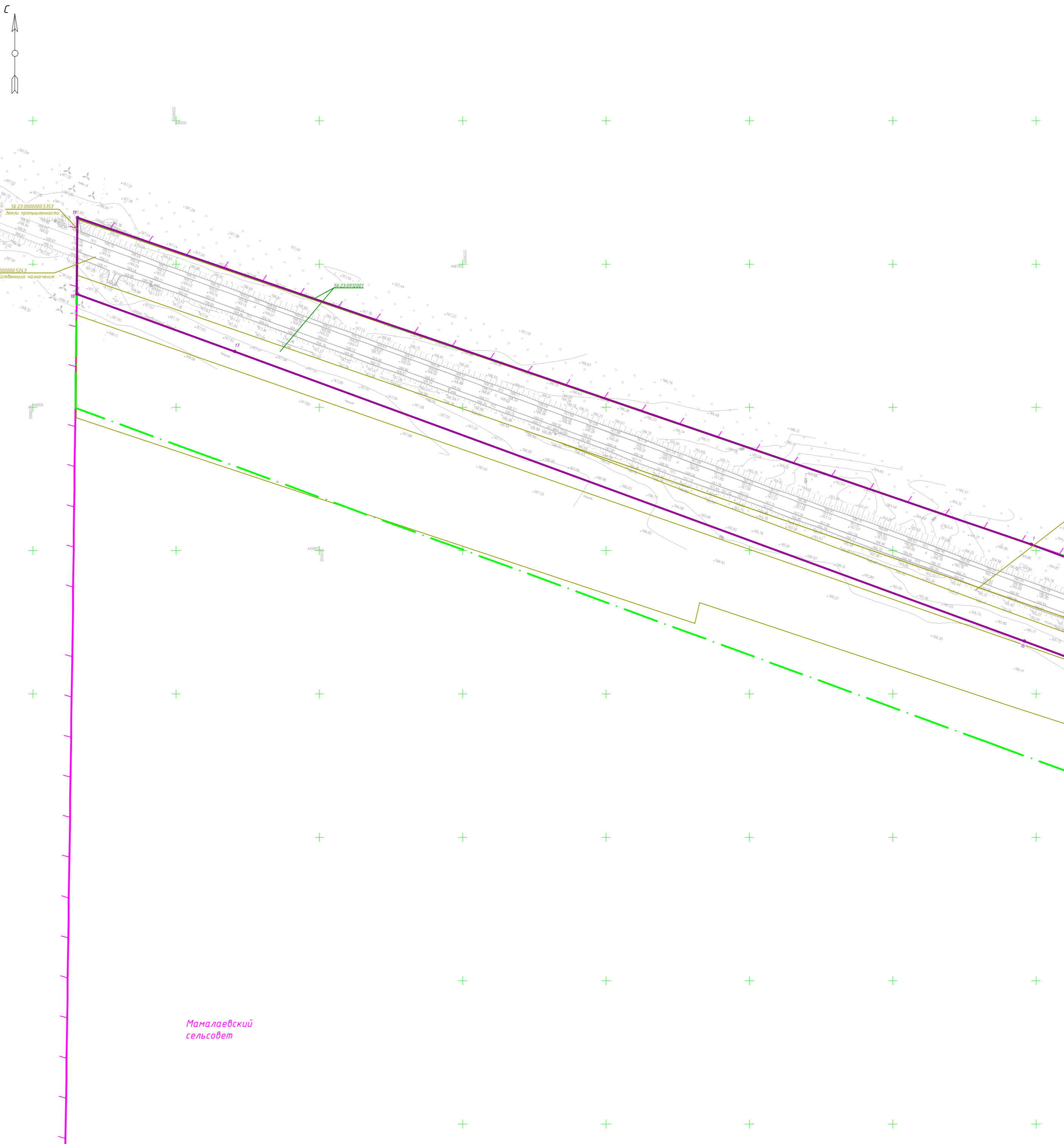
  

<b>З-21.01.01-ППиМТ</b>					
«Проект планировки и проект межевания территории для строительства местного проезда автомобильной дороги М-5 "Урал" (Подъезд к городу Оренбургу), входящих в состав транспортного коридора Европа - Западный Китай». II Этап. Переволоцкий район					
Изм.	Кол. уч.	Лист	№ док.	Подп.	Дата
Проверил	Пигарев				04.21
Разработал	Файзуллин				04.21

Документация по планировке территории. Основная часть проекта планировки территории. Графическая часть			Стадия	Лист	Листов
			П	27	27
Чертеж красных линий			000 "РКЦ"		
М1:2000					





Линия сводки с листом 2

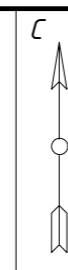
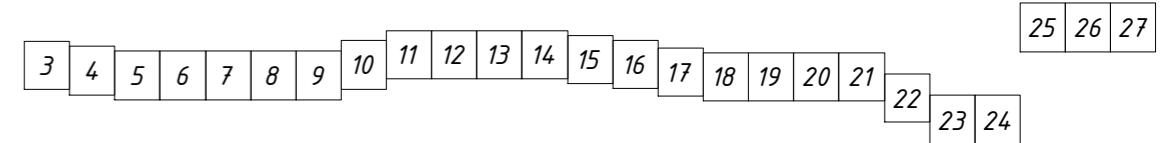


Схема сводки листов

1 2



**Примечания:**  
 Границы зоны планируемого размещения линейных объектов, подлежащих переносу (переустройству) из зон планируемого размещения линейных объектов не отражены, в связи с тем, что заданием на проектирование данные решения не предусмотрены.  
 - Граница подлежащая установлению придорожной полосы планируемой автомобильной дороги с учетом перспектив их развития ширина каждой придорожной полосы устанавливается в размере 75 м (Федеральный закон от 08.11.2007 N 257-ФЗ (ред. от 01.03.2020) «Об автомобильных дорогах и о дорожной деятельности в Российской Федерации и о внесении изменений в отдельные законодательные акты Российской Федерации»).

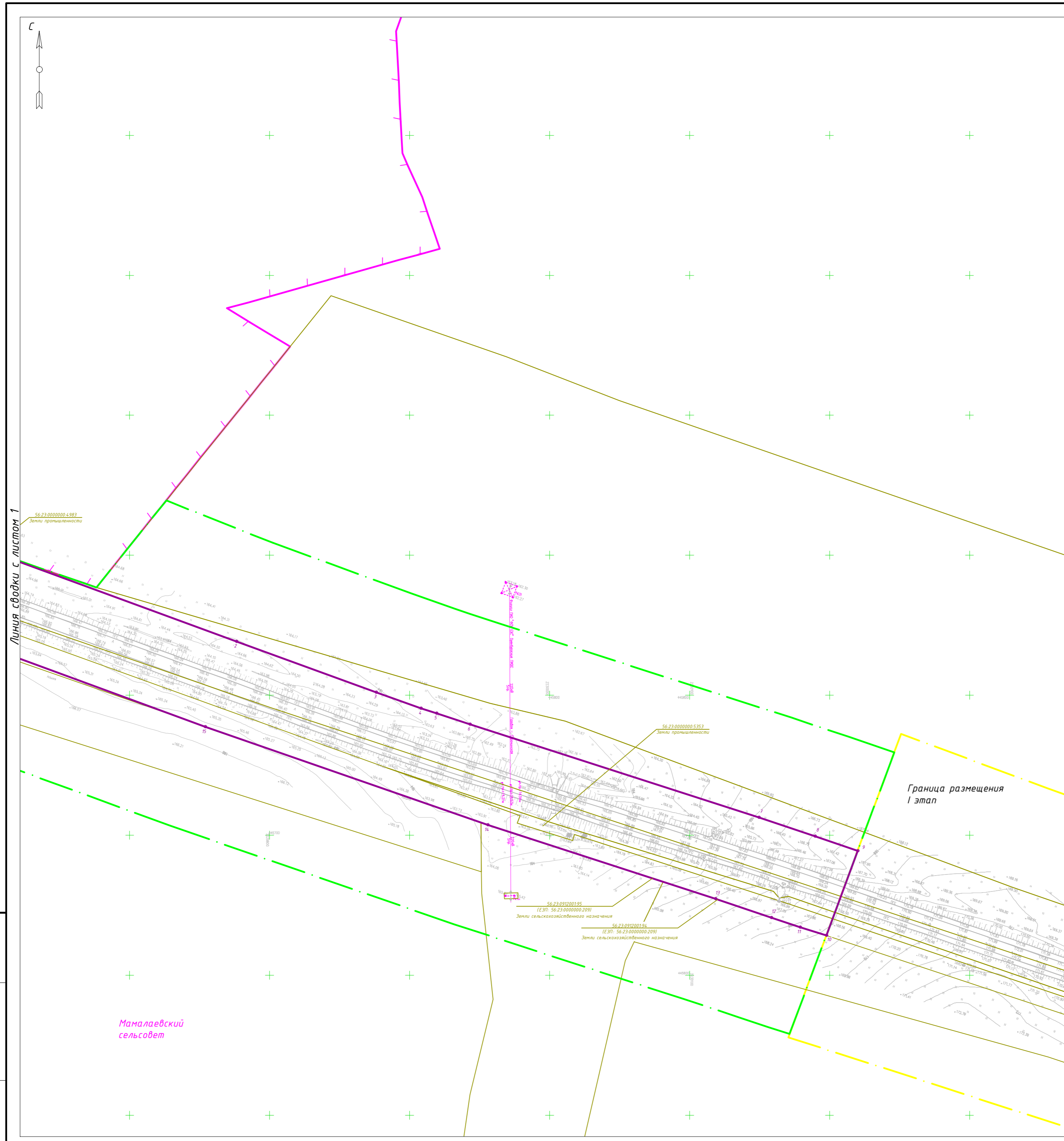
**Условные обозначения**

	- границы территории, в отношении которой осуществляется подготовка проекта планировки
	- граница зоны планируемого размещения объекта федерального значения «Проект планировки и проект межевания территории для строительства местного проезда автомобильной дороги М-5 «Урал» (Подъезд к городу Оренбургу), входящих в состав транспортного коридора Европа - Западный Китай». II Этап. Перволюцкий район
	- характеристическая точка границы зоны планируемого размещения линейного объекта
	- граница кадастрового квартала согласно сведений ЕГРН от 05.04.2020 г.
	- номер кадастрового квартала согласно сведений ЕГРН от 05.04.2020 г.
	- граница земельного участка согласно сведений ЕГРН от 05.04.2020 г.
	- кадастровый номер земельного участка согласно сведений ЕГРН от 05.04.2020 г.
	- придорожная полоса (I и II кат - 75 м, III и IV кат - 50 м, V кат - 25 м)

<b>З-21.01.01-ППиМТ</b>					
«Проект планировки и проект межевания территории для строительства местного проезда автомобильной дороги М-5 «Урал» (Подъезд к городу Оренбургу), входящих в состав транспортного коридора Европа - Западный Китай». II Этап. Перволюцкий район					
Изм.	Кол. уч.	Лист	№ док.	Подп.	Дата
Проверил	Пугарев				04.21
Разработал	Файзуллин				04.21
Документация по планировке территории. Основная часть проекта планировки территории. Графическая часть				Стадия	Лист
Чертеж границ зон планируемого размещения линейных объектов				П	1
М1:2000				Листов	27
ООО «РКЦ»					

Инв. № подл. Подп. и дата. Взам. инв. №

Мамалаевский сельсовет



Линия сводки с листом 1

Схема сводки листов

1 2

25 26 27

3 4 5 6 7 8 9 10 11 12 13 14 15 16 17 18 19 20 21 22 23 24

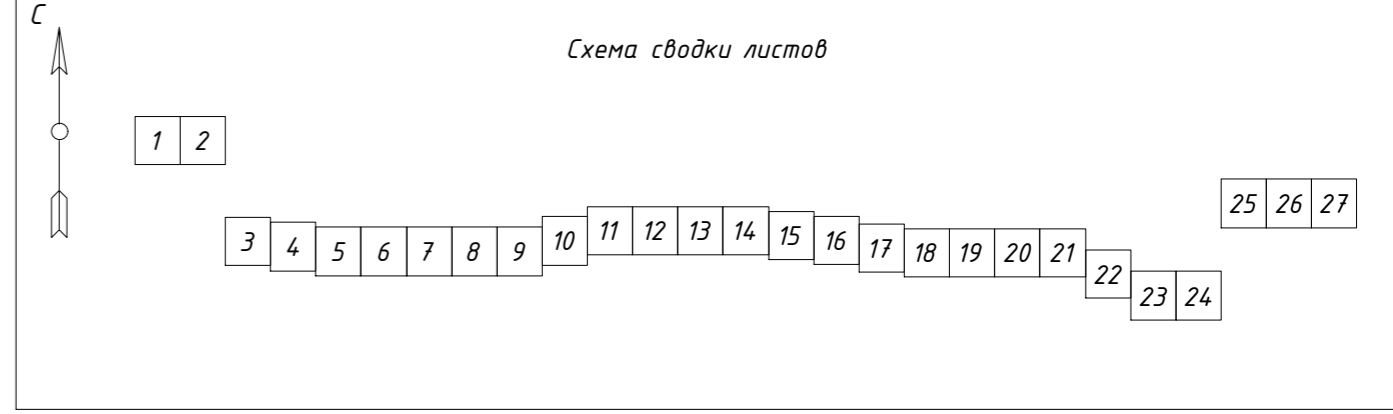
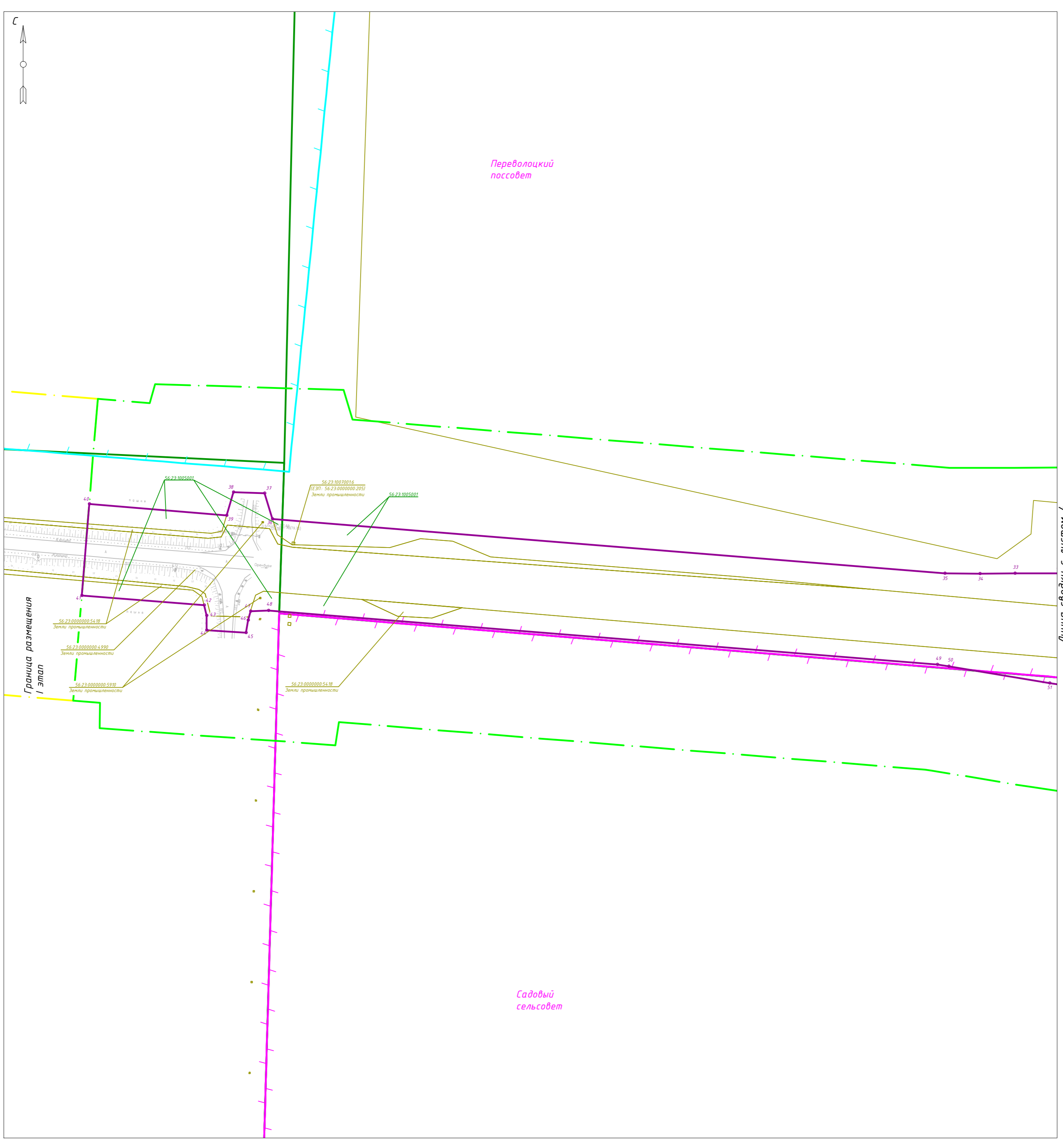
**Примечания:**  
 Границы зоны планируемого размещения линейных объектов, подлежащих переносу (переустройству) из зон планируемого размещения линейных объектов не отражены, в связи с тем, что заданием на проектирование данные решения не предусмотрены.  
 - Граница подлежащая установлению придорожной полосы планируемой автомобильной дороги с учетом перспектив их развития ширина каждой придорожной полосы устанавливается в размере 75 м (Федеральный закон от 08.11.2007 N 257-ФЗ (ред. от 01.03.2020) «Об автомобильных дорогах и о дорожной деятельности в Российской Федерации и о внесении изменений в отдельные законодательные акты Российской Федерации»).

**Условные обозначения**

	- границы территории, в отношении которой осуществляется подготовка проекта планировки
	- граница зоны планируемого размещения объекта федерального значения «Проект планировки и проект межевания территории для строительства местного проезда автомобильной дороги М-5 «Урал» (Подъезд к городу Оренбург), входящих в состав транспортного коридора Европа - Западный Китай». II Этап. Переволоцкий район
	- граница кадастрового квартала согласно сведений ЕГРН от 05.04.2020 г.
	- характеристическая точка границы зоны планируемого размещения линейного объекта
	- граница земельного участка согласно сведений ЕГРН от 05.04.2020 г.
	- кадастровый номер земельного участка согласно сведений ЕГРН от 05.04.2020 г.
	- придорожная полоса (I и II кат - 75 м, III и IV кат - 50 м, V кат - 25 м)

<b>З-21.01.01-ППиМТ</b>					
«Проект планировки и проект межевания территории для строительства местного проезда автомобильной дороги М-5 «Урал» (Подъезд к городу Оренбург), входящих в состав транспортного коридора Европа - Западный Китай». II Этап. Переволоцкий район					
Изм.	Кол. уч.	Лист	№ док.	Подп.	Дата
Проверил		Пугарев			04.21
Разработал		Файзуллин			04.21
				Стадия	Лист
				П	2
				Листов	27
				ООО «РКЦ»	
<b>М1:2000</b>					

Инв. № подл. Подп. и дата. Взам. инв. №



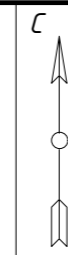
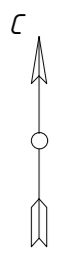
**Примечания:**  
 Границы зоны планируемого размещения линейных объектов, подлежащих переносу (переустройству) из зон планируемого размещения линейных объектов не отражены, в связи с тем, что заданием на проектирование данные решения не предусмотрены.  
 - Граница подлежащая установлению придорожной полосы планируемой автомобильной дороги с учетом перспектив их развития ширина каждой придорожной полосы устанавливается в размере 75 м (Федеральный закон от 08.11.2007 N 257-ФЗ (ред. от 01.03.2020) «Об автомобильных дорогах и о дорожной деятельности в Российской Федерации и о внесении изменений в отдельные законодательные акты Российской Федерации»).

**Условные обозначения**

	- границы территории, в отношении которой осуществляется подготовка проекта планировки
	- граница зоны планируемого размещения объекта федерального значения «Проект планировки и проект межевания территории для строительства местного проезда автомобильной дороги М-5 «Урал» (Подъезд к городу Оренбургу), входящих в состав транспортного коридора Европа - Западный Китай». II Этап. Переволоцкий район
	- граница кадастрового квартала согласно сведений ЕГРН от 05.04.2020 г.
	- характеристическая точка границы зоны планируемого размещения линейного объекта
	- номер кадастрового квартала согласно сведений ЕГРН от 05.04.2020 г.
	- граница земельного участка согласно сведений ЕГРН от 05.04.2020 г.
	- кадастровый номер земельного участка согласно сведений ЕГРН от 05.04.2020 г.
	- придорожная полоса (I и II кат - 75 м, III и IV кат - 50 м, V кат - 25 м)

<b>З-21.01.01-ППиМТ</b>					
«Проект планировки и проект межевания территории для строительства местного проезда автомобильной дороги М-5 «Урал» (Подъезд к городу Оренбургу), входящих в состав транспортного коридора Европа - Западный Китай». II Этап. Переволоцкий район					
Изм.	Кол. уч.	Лист	№ док.	Подп.	Дата
Проверил	Пугарев				04.21
Разработал	Файзуллин				04.21
				Стадия	Лист
				П	З
				Листов	27
				ООО «РКЦ»	
				М1:2000	

Инв. № подл. Подп. и дата. Взам. инв. №



1 2

25 26 27

3 4 5 6 7 8 9 10 11 12 13 14 15 16 17 18 19 20 21 22 23 24

Переволоцкий поссовет

Садовый сельсовет

Линия сводки с листом 3

Линия сводки с листом 5

**Примечания:**  
 Границы зоны планируемого размещения линейных объектов, подлежащих переносу (перустройству) из зон планируемого размещения линейных объектов не отражены, в связи с тем, что заданием на проектирование данные решения не предусмотрены.  
 - Граница подлежащая установлению придорожной полосы планируемой автомобильной дороги с учетом перспектив их развития ширина каждой придорожной полосы устанавливается в размере 75 м (Федеральный закон от 08.11.2007 N 257-ФЗ (ред. от 01.03.2020) «Об автомобильных дорогах и о дорожной деятельности в Российской Федерации и о внесении изменений в отдельные законодательные акты Российской Федерации»).

Условные обозначения

	- границы территории, в отношении которой осуществляется подготовка проекта планировки
	- граница зоны планируемого размещения объекта федерального значения «Проект планировки и проект межевания территории для строительства местного проезда автомобильной дороги М-5 «Урал» (Подъезд к городу Оренбургу), входящих в состав транспортного коридора Европа - Западный Китай». II Этап. Переволоцкий район
	- характерная точка границы зоны планируемого размещения линейного объекта
	- граница кадастрового квартала согласно сведений ЕГРН от 05.04.2020 г.
	- номер кадастрового квартала согласно сведений ЕГРН от 05.04.2020 г.
	- граница земельного участка согласно сведений ЕГРН от 05.04.2020 г.
	- кадастровый номер земельного участка согласно сведений ЕГРН от 05.04.2020 г.
	- придорожная полоса (I и II кат - 75 м, III и IV кат - 50 м, V кат - 25 м)

З-21.01.01-ППиМТ

«Проект планировки и проект межевания территории для строительства местного проезда автомобильной дороги М-5 «Урал» (Подъезд к городу Оренбургу), входящих в состав транспортного коридора Европа - Западный Китай». II Этап. Переволоцкий район

Изм.	Кол. уч.	Лист	№ док.	Подп.	Дата	Стадия	Лист	Листов
Проверил		Пугарев			04.21	П	4	27
Разработал		Файзуллин			04.21			

Документация по планировке территории.  
 Основная часть проекта планировки территории.  
 Графическая часть

Чертеж границ зон планируемого размещения линейных объектов

М1:2000

ООО "РКЦ"

Инв.№подл. Подп. и дата Взам.инв.№

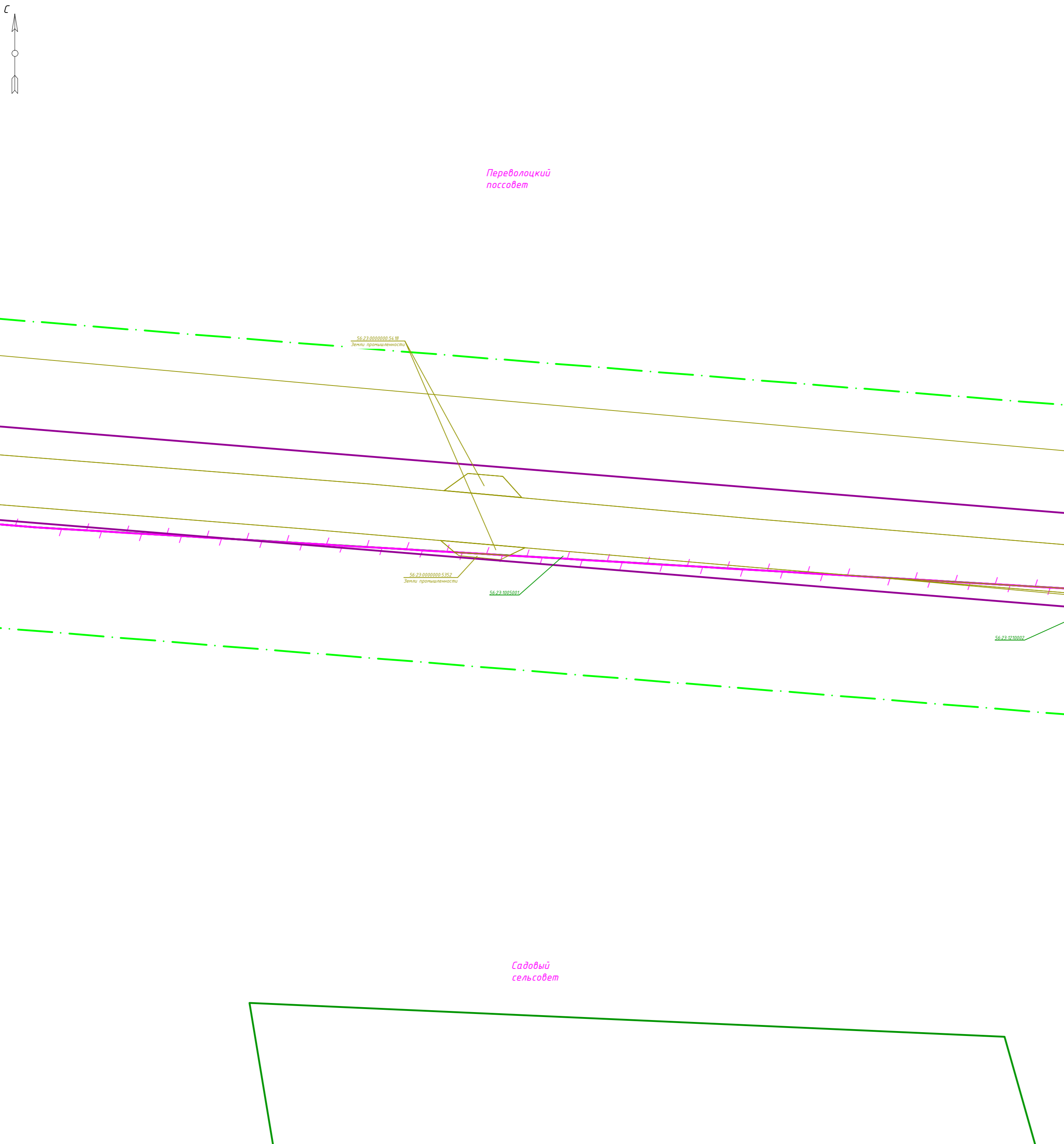


Схема сводки листов

1	2	3	4	5	6	7	8	9	10	11	12	13	14	15	16	17	18	19	20	21	22	23	24	25	26	27
---	---	---	---	---	---	---	---	---	----	----	----	----	----	----	----	----	----	----	----	----	----	----	----	----	----	----

Линия сводки с листом 4

Линия сводки с листом 6

**Примечания:**  
 Границы зоны планируемого размещения линейных объектов, подлежащих переносу (переустройству) из зон планируемого размещения линейных объектов не отражены, в связи с тем, что заданием на проектирование данные решения не предусмотрены.  
 - Граница подлежащая установлению придорожной полосы планируемой автомобильной дороги с учетом перспектив их развития ширина каждой придорожной полосы устанавливается в размере 75 м (Федеральный закон от 08.11.2007 N 257-ФЗ (ред. от 01.03.2020) «Об автомобильных дорогах и о дорожной деятельности в Российской Федерации и о внесении изменений в отдельные законодательные акты Российской Федерации»).

**Условные обозначения**

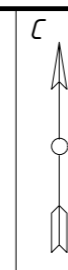
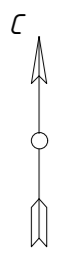
	- границы территории, в отношении которой осуществляется подготовка проекта планировки
	- граница зоны планируемого размещения объекта федерального значения «Проект планировки и проект межевания территории для строительства местного проезда автомобильной дороги М-5 «Урал» (Подъезд к городу Оренбургу), входящих в состав транспортного коридора Европа - Западный Китай». II Этап. Переволоцкий район
	- характеристическая точка границы зоны планируемого размещения линейного объекта
	- граница кадастрового квартала согласно сведений ЕГРН от 05.04.2020 г.
	- номер кадастрового квартала согласно сведений ЕГРН от 05.04.2020 г.
	- граница земельного участка согласно сведений ЕГРН от 05.04.2020 г.
	- кадастровый номер земельного участка согласно сведений ЕГРН от 05.04.2020 г.
	- придорожная полоса (I и II кат - 75 м, III и IV кат - 50 м, V кат - 25 м)

<b>З-21.01.01-ППиМТ</b>					
«Проект планировки и проект межевания территории для строительства местного проезда автомобильной дороги М-5 «Урал» (Подъезд к городу Оренбургу), входящих в состав транспортного коридора Европа - Западный Китай». II Этап. Переволоцкий район					
Изм.	Кол. уч.	Лист	№ док.	Подп.	Дата
Проверил	Пугарев				04.21
Разработал	Файзуллин				04.21
				Стадия	Лист
				П	5
				Листов	27
				ООО «РКЦ»	
				М1:2000	

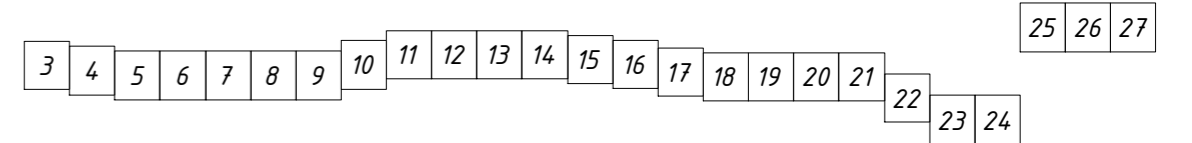
Инв. № подл.

Подп. и дата

Взам. инв. №



1 2



Перволоцкий поссовет

Садовый сельсовет

Линия сводки с листом 5

Линия сводки с листом 7

56:23:1210002-112  
Земли промышленности

56:23:0000000-5352  
Земли промышленности

Примечания:

Границы зоны планируемого размещения линейных объектов, подлежащих переносу (переустройству) из зон планируемого размещения линейных объектов не отражены, в связи с тем, что заданием на проектирование данные решения не предусмотрены.  
- Граница подлежащая установлению придорожной полосы планируемой автомобильной дороги с учетом перспектив их развития ширина каждой придорожной полосы устанавливается в размере 75 м (Федеральный закон от 08.11.2007 N 257-ФЗ (ред. от 01.03.2020) «Об автомобильных дорогах и о дорожной деятельности в Российской Федерации и о внесении изменений в отдельные законодательные акты Российской Федерации»).

Условные обозначения

	- границы территории, в отношении которой осуществляется подготовка проекта планировки
	- граница зоны планируемого размещения объекта федерального значения «Проект планировки и проект межевания территории для строительства местного проезда автомобильной дороги М-5 «Урал» (Подъезд к городу Оренбургу), входящих в состав транспортного коридора Европа - Западный Китай». II Этап. Перволоцкий район
	- граница кадастрового квартала согласно сведений ЕГРН от 05.04.2020 г.
	- характеристика границы зоны планируемого размещения линейного объекта
	- граница кадастрового квартала согласно сведений ЕГРН от 05.04.2020 г.
	- номер кадастрового квартала согласно сведений ЕГРН от 05.04.2020 г.
	- граница земельного участка согласно сведений ЕГРН от 05.04.2020 г.
	- кадастровый номер земельного участка согласно сведений ЕГРН от 05.04.2020 г.
	- придорожная полоса (I и II кат - 75 м, III и IV кат - 50 м, V кат - 25 м)

З-21.01.01-ППиМТ

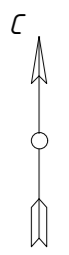
«Проект планировки и проект межевания территории для строительства местного проезда автомобильной дороги М-5 «Урал» (Подъезд к городу Оренбургу), входящих в состав транспортного коридора Европа - Западный Китай». II Этап. Перволоцкий район

Изм.	Кол. уч.	Лист	№ док.	Подп.	Дата	Стадия	Лист	Листов
Проверил	Пугарев				04.21	П	6	27
Разработал	Файзуллин				04.21			

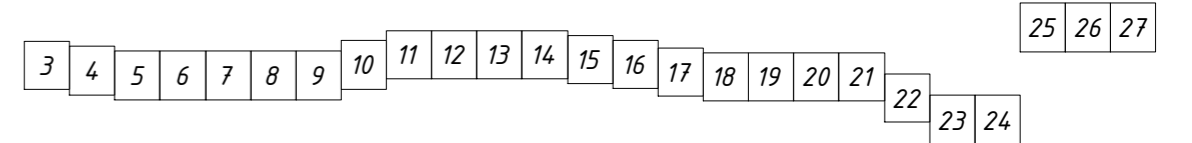
Документация по планировке территории. Основная часть проекта планировки территории. Графическая часть

Чертеж границ зон планируемого размещения линейных объектов  
М1:2000  
ООО «РКЦ»

Инв. № подл. Подп. и дата. Взам. инв. №



1 2



Перволоцкий поссовет

Садовый сельсовет

Линия сводки с листом 6

Линия сводки с листом 8

**Примечания:**  
 Границы зоны планируемого размещения линейных объектов, подлежащих переносу (переустройству) из зон планируемого размещения линейных объектов не отражены, в связи с тем, что заданием на проектирование данные решения не предусмотрены.  
 - Граница подлежащая установлению придорожной полосы планируемой автомобильной дороги с учетом перспектив их развития ширина каждой придорожной полосы устанавливается в размере 75 м (Федеральный закон от 08.11.2007 N 257-ФЗ (ред. от 01.03.2020) «Об автомобильных дорогах и о дорожной деятельности в Российской Федерации и о внесении изменений в отдельные законодательные акты Российской Федерации»).

Условные обозначения

	- границы территории, в отношении которой осуществляется подготовка проекта планировки
	- граница зоны планируемого размещения объекта федерального значения «Проект планировки и проект межевания территории для строительства местного проезда автомобильной дороги М-5 «Урал» (Подъезд к городу Оренбург), входящих в состав транспортного коридора Европа - Западный Китай». II Этап. Перволоцкий район
	- граница кадастрового квартала согласно сведений ЕГРН от 05.04.2020 г.
	- характеристика точки границы зоны планируемого размещения линейного объекта
	- номер кадастрового квартала согласно сведений ЕГРН от 05.04.2020 г.
	- граница земельного участка согласно сведений ЕГРН от 05.04.2020 г.
	- кадастровый номер земельного участка согласно сведений ЕГРН от 05.04.2020 г.
	- придорожная полоса (I и II кат - 75 м, III и IV кат - 50 м, V кат - 25 м)

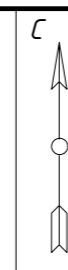
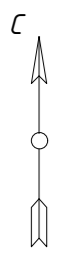
З-21.01.01-ППиМТ

«Проект планировки и проект межевания территории для строительства местного проезда автомобильной дороги М-5 «Урал» (Подъезд к городу Оренбург), входящих в состав транспортного коридора Европа - Западный Китай». II Этап. Перволоцкий район

Изм.	Кол. уч.	Лист	№ док.	Подп.	Дата	Документация по планировке территории. Основная часть проекта планировки территории. Графическая часть	Стадия	Лист	Листов
Проверил		Пугарев			04.21		П	7	27
Разработал		Файзуллин			04.21	Чертеж границ зон планируемого размещения линейных объектов	ООО «РКЦ»		

М1:2000

Инв. № подл. Подп. и дата. Взам. инв. №



1 2

3 4 5 6 7 8 9 10 11 12 13 14 15 16 17 18 19 20 21 22 23 24 25 26 27

Переволоцкий поссовет

Садовый сельсовет

Линия сводки с листом 7

Линия сводки с листом 9

**Примечания:**  
 Границы зоны планируемого размещения линейных объектов, подлежащих переносу (переустройству) из зон планируемого размещения линейных объектов не отражены, в связи с тем, что заданием на проектирование данные решения не предусмотрены.  
 - Граница подлежащая установлению придорожной полосы планируемой автомобильной дороги с учетом перспектив их развития ширина каждой придорожной полосы устанавливается в размере 75 м (Федеральный закон от 08.11.2007 N 257-ФЗ (ред. от 01.03.2020) «Об автомобильных дорогах и о дорожной деятельности в Российской Федерации и о внесении изменений в отдельные законодательные акты Российской Федерации»).

Условные обозначения

	- границы территории, в отношении которой осуществляется подготовка проекта планировки
	- граница зоны планируемого размещения объекта федерального значения «Проект планировки и проект межевания территории для строительства местного проезда автомобильной дороги М-5 «Урал» (Подъезд к городу Оренбург), входящих в состав транспортного коридора Европа - Западный Китай». II Этап. Переволоцкий район
	- граница кадастрового квартала согласно сведений ЕГРН от 05.04.2020 г.
	- характеристическая точка границы зоны планируемого размещения линейного объекта
	- граница кадастрового квартала согласно сведений ЕГРН от 05.04.2020 г.
	- граница земельного участка согласно сведений ЕГРН от 05.04.2020 г.
	- кадастровый номер земельного участка согласно сведений ЕГРН от 05.04.2020 г.
	- придорожная полоса (I и II кат - 75 м, III и IV кат - 50 м, V кат - 25 м)

З-21.01.01-ППиМТ

«Проект планировки и проект межевания территории для строительства местного проезда автомобильной дороги М-5 «Урал» (Подъезд к городу Оренбург), входящих в состав транспортного коридора Европа - Западный Китай». II Этап. Переволоцкий район

Изм.	Кол. уч.	Лист	№ док.	Подп.	Дата	Стадия	Лист	Листов
Проверил		Пугарев			04.21	П	8	27
Разработал		Файзуллин			04.21			

Документация по планировке территории. Основная часть проекта планировки территории. Графическая часть

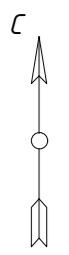
Чертеж границ зон планируемого размещения линейных объектов

М1:2000

ООО «РКЦ»

Инв. № подл. Подп. и дата. Взам. инв. №





Перволюцкий поссовет

Линия сводки с листом 8

Линия сводки с листом 10

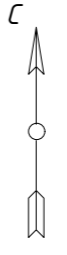
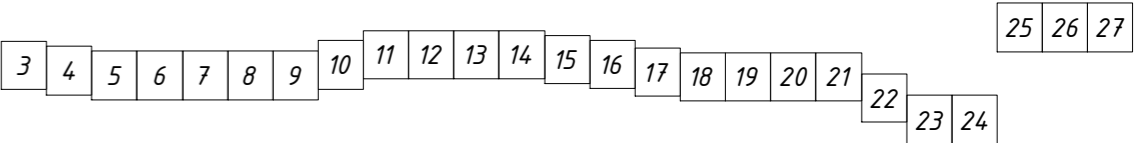


Схема сводки листов

1 2




Инв.№подл. Подп. и дата Взам.инв.№

Примечания:
Границы зоны планируемого размещения линейных объектов, подлежащих переносу (перустройству) из зон планируемого размещения линейных объектов не отражены, в связи с тем, что заданием на проектирование данные решения не предусмотрены.
- Граница подлежащая установлению придорожной полосы планируемой автомобильной дороги с учетом перспектив их развития ширина каждой придорожной полосы устанавливается в размере 75 м (Федеральный закон от 08.11.2007 N 257-ФЗ (ред. от 01.03.2020) «Об автомобильных дорогах и о дорожной деятельности в Российской Федерации и о внесении изменений в отдельные законодательные акты Российской Федерации»).

Table with 2 columns: Symbol and Description. It lists various boundary types and their corresponding symbols used in the plan.

Table with 4 columns: Name, Sheet No., Date, and Signature. It contains project information including the title 'З-21.01.01-ППиМТ', the project name, and the names of the checker (Лугарев) and developer (Файзуллин) with their dates and signatures.



Линия сводки с листом 9

Линия сводки с листом 11

Схема сводки листов

1 2

25 26 27

3 4 5 6 7 8 9 10 11 12 13 14 15 16 17 18 19 20 21 22 23 24


**Примечания:**  
 Границы зоны планируемого размещения линейных объектов, подлежащих переносу (переустройству) из зон планируемого размещения линейных объектов не отражены, в связи с тем, что заданием на проектирование данные решения не предусмотрены.  
 - Граница подлежащая установлению придорожной полосы планируемой автомобильной дороги с учетом перспектив их развития ширина каждой придорожной полосы устанавливается в размере 75 м (Федеральный закон от 08.11.2007 N 257-ФЗ (ред. от 01.03.2020) «Об автомобильных дорогах и о дорожной деятельности в Российской Федерации и о внесении изменений в отдельные законодательные акты Российской Федерации»).

**Условные обозначения**

	- границы территории, в отношении которой осуществляется подготовка проекта планировки
	- граница зоны планируемого размещения объекта федерального значения «Проект планировки и проект межевания территории для строительства местного проезда автомобильной дороги М-5 «Урал» (Подъезд к городу Оренбургу), входящих в состав транспортного коридора Европа - Западный Китай». II Этап. Переволоцкий район
	- характеристическая точка границы зоны планируемого размещения линейного объекта
	- граница кадастрового квартала согласно сведений ЕГРН от 05.04.2020 г.
	- номер кадастрового квартала согласно сведений ЕГРН от 05.04.2020 г.
	- граница земельного участка согласно сведений ЕГРН от 05.04.2020 г.
	- кадастровый номер земельного участка согласно сведений ЕГРН от 05.04.2020 г.
	- придорожная полоса (I и II кат - 75 м, III и IV кат - 50 м, V кат - 25 м)

<b>З-21.01.01-ППиМТ</b>					
«Проект планировки и проект межевания территории для строительства местного проезда автомобильной дороги М-5 «Урал» (Подъезд к городу Оренбургу), входящих в состав транспортного коридора Европа - Западный Китай». II Этап. Переволоцкий район					
Изм.	Кол. уч.	Лист	№ док.	Подп.	Дата
Проверил	Пугарев				04.21
Разработал	Файзуллин				04.21
				Стадия	Лист
				П	10
				Листов	27
				000 "РКЦ"	
				М1:2000	

Инв.№подл. Подп. и дата Взам.инв.№



Линия сводки с листом 10

Линия сводки с листом 12

Схема сводки листов

1 2

25 26 27

3 4 5 6 7 8 9 10 11 12 13 14 15 16 17 18 19 20 21 22 23 24

**Примечания:**  
 Границы зоны планируемого размещения линейных объектов, подлежащих переносу (перустройству) из зон планируемого размещения линейных объектов не отражены, в связи с тем, что заданием на проектирование данные решения не предусмотрены.  
 - Граница подлежащая установлению придорожной полосы планируемой автомобильной дороги с учетом перспектив их развития ширина каждой придорожной полосы устанавливается в размере 75 м (Федеральный закон от 08.11.2007 N 257-ФЗ (ред. от 01.03.2020) «Об автомобильных дорогах и о дорожной деятельности в Российской Федерации и о внесении изменений в отдельные законодательные акты Российской Федерации»).

**Условные обозначения**

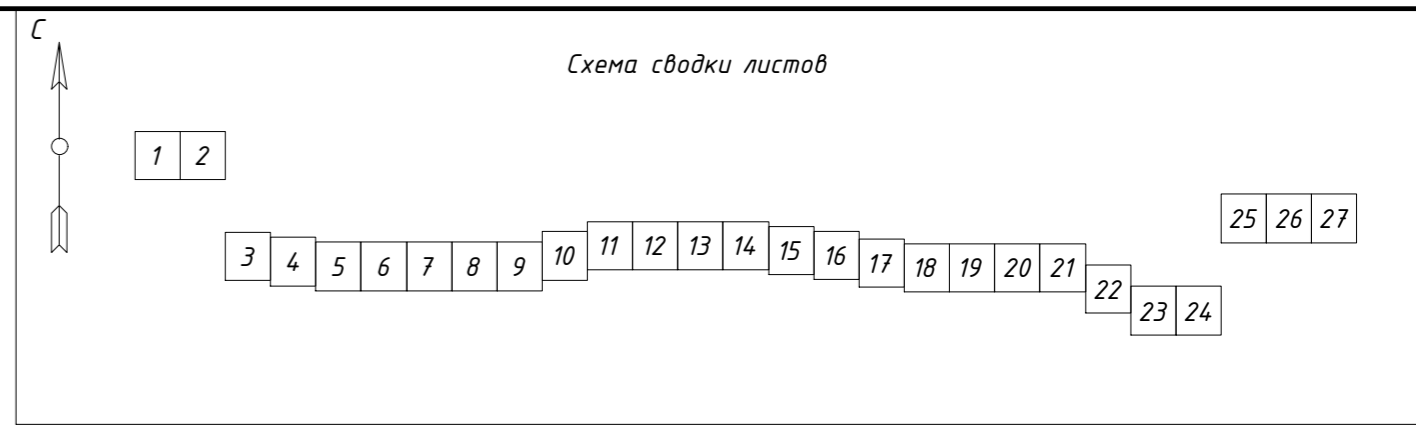

	- границы территории, в отношении которой осуществляется подготовка проекта планировки
	- граница зоны планируемого размещения объекта федерального значения «Проект планировки и проект межевания территории для строительства местного проезда автомобильной дороги М-5 «Урал» (Подъезд к городу Оренбургу), входящих в состав транспортного коридора Европа - Западный Китай». II Этап. Переволоцкий район
	- граница кадастрового квартала согласно сведений ЕГРН от 05.04.2020 г.
	- характеристическая точка границы зоны планируемого размещения линейного объекта
	- граница кадастрового квартала согласно сведений ЕГРН от 05.04.2020 г.
	- номер кадастрового квартала согласно сведений ЕГРН от 05.04.2020 г.
	- граница земельного участка согласно сведений ЕГРН от 05.04.2020 г.
	- кадастровый номер земельного участка согласно сведений ЕГРН от 05.04.2020 г.
	- придорожная полоса (I и II кат - 75 м, III и IV кат - 50 м, V кат - 25 м)

Инв. № подл.

Подп. и дата

Взам. инв. №

<b>З-21.01.01-ППиМТ</b>					
«Проект планировки и проект межевания территории для строительства местного проезда автомобильной дороги М-5 «Урал» (Подъезд к городу Оренбургу), входящих в состав транспортного коридора Европа - Западный Китай». II Этап. Переволоцкий район					
Изм.	Кол. уч.	Лист	№ док.	Подп.	Дата
Проверил	Пугарев				04.21
Разработал	Файзуллин				04.21
				Стадия	Лист
				П	11
				Листов	27
				ООО «РКЦ»	
				М1:2000	



**Примечания:**  
 Границы зоны планируемого размещения линейных объектов, подлежащих переносу (перустройству) из зон планируемого размещения линейных объектов не отражены, в связи с тем, что заданием на проектирование данные решения не предусмотрены.  
 - Граница подлежащая установлению придорожной полосы планируемой автомобильной дороги с учетом перспектив их развития ширина каждой придорожной полосы устанавливается в размере 75 м (Федеральный закон от 08.11.2007 N 257-ФЗ (ред. от 01.03.2020) «Об автомобильных дорогах и о дорожной деятельности в Российской Федерации и о внесении изменений в отдельные законодательные акты Российской Федерации»).

**Условные обозначения**

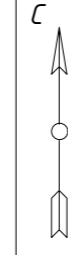
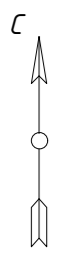
	- границы территории, в отношении которой осуществляется подготовка проекта планировки
	- граница зоны планируемого размещения объекта федерального значения «Проект планировки и проект межевания территории для строительства местного проезда автомобильной дороги М-5 «Урал» (Подъезд к городу Оренбургу), входящих в состав транспортного коридора Европа - Западный Китай». II Этап. Перволоцкий район
	- характеристическая точка границы зоны планируемого размещения линейного объекта
	- граница кадастрового квартала согласно сведений ЕГРН от 05.04.2020 г.
	- номер кадастрового квартала согласно сведений ЕГРН от 05.04.2020 г.
	- граница земельного участка согласно сведений ЕГРН от 05.04.2020 г.
	- кадастровый номер земельного участка согласно сведений ЕГРН от 05.04.2020 г.
	- придорожная полоса (I и II кат - 75 м, III и IV кат - 50 м, V кат - 25 м)

<b>З-21.01.01-ППиМТ</b>					
«Проект планировки и проект межевания территории для строительства местного проезда автомобильной дороги М-5 «Урал» (Подъезд к городу Оренбургу), входящих в состав транспортного коридора Европа - Западный Китай». II Этап. Перволоцкий район					
Изм.	Кол. уч.	Лист	№ док.	Подп.	Дата
Проверил	Пугарев				04.21
Разработал	Файзуллин				04.21
				Стадия	Лист
				П	12
				Листов	27
				ООО «РКЦ»	
				М1:2000	

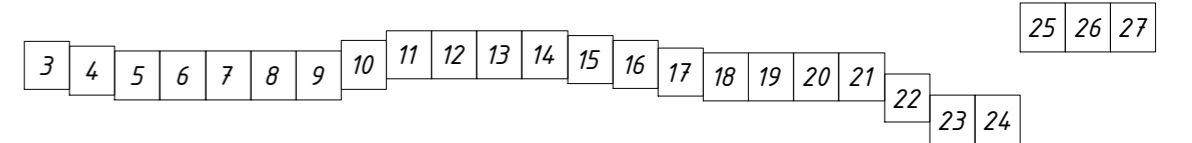
Инв. № подл.

Подп. и дата

Взам. инв. №



1 2



Перволоцкий поссовет

Донецкий сельсовет

Линия сводки с листом 12

Линия сводки с листом 14

56:23:0000000:5492  
Земли промышленности

**Примечания:**  
 Границы зоны планируемого размещения линейных объектов, подлежащих переносу (переустройству) из зон планируемого размещения линейных объектов не отражены, в связи с тем, что заданием на проектирование данные решения не предусмотрены.  
 - Граница подлежащая установлению придорожной полосы планируемой автомобильной дороги с учетом перспектив их развития ширина каждой придорожной полосы устанавливается в размере 75 м (Федеральный закон от 08.11.2007 N 257-ФЗ (ред. от 01.03.2020) «Об автомобильных дорогах и о дорожной деятельности в Российской Федерации и о внесении изменений в отдельные законодательные акты Российской Федерации»).

**Условные обозначения**

	- границы территории, в отношении которой осуществляется подготовка проекта планировки
	- граница зоны планируемого размещения объекта федерального значения «Проект планировки и проект межевания территории для строительства местного проезда автомобильной дороги М-5 «Урал» (Подъезд к городу Оренбург), входящих в состав транспортного коридора Европа - Западный Китай». II Этап. Перволоцкий район
	- граница кадастрового квартала согласно сведений ЕГРН от 05.04.2020 г.
	- характеристическая точка границы зоны планируемого размещения линейного объекта
	- граница кадастрового квартала согласно сведений ЕГРН от 05.04.2020 г.
	- номер кадастрового квартала согласно сведений ЕГРН от 05.04.2020 г.
	- граница земельного участка согласно сведений ЕГРН от 05.04.2020 г.
	- кадастровый номер земельного участка согласно сведений ЕГРН от 05.04.2020 г.
	- придорожная полоса (I и II кат - 75 м, III и IV кат - 50 м, V кат - 25 м)

З-21.01.01-ППиМТ

«Проект планировки и проект межевания территории для строительства местного проезда автомобильной дороги М-5 «Урал» (Подъезд к городу Оренбург), входящих в состав транспортного коридора Европа - Западный Китай». II Этап. Перволоцкий район

Изм.	Кол. уч.	Лист	№ док.	Подп.	Дата	Стадия	Лист	Листов
Проверил	Пугарев		04.21			П	13	27
Разработал	Файзуллин		04.21					

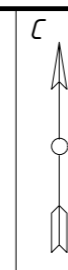
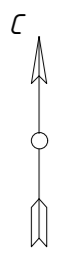
Документация по планировке территории.  
 Основная часть проекта планировки территории.  
 Графическая часть

Чертеж границ зон планируемого размещения линейных объектов

М1:2000

ООО "РКЦ"

Инв.№подл. Подп. и дата Взам.инв.№



Линия сводки с листом 13

Линия сводки с листом 15

Переволоцкий поссовет

Донецкий сельсовет

**Примечания:**  
 Границы зоны планируемого размещения линейных объектов, подлежащих переносу (переустройству) из зон планируемого размещения линейных объектов не отражены, в связи с тем, что заданием на проектирование данные решения не предусмотрены.  
 - Граница подлежащая установлению придорожной полосы планируемой автомобильной дороги с учетом перспектив их развития ширина каждой придорожной полосы устанавливается в размере 75 м (Федеральный закон от 08.11.2007 N 257-ФЗ (ред. от 01.03.2020) «Об автомобильных дорогах и о дорожной деятельности в Российской Федерации и о внесении изменений в отдельные законодательные акты Российской Федерации»).

Условные обозначения

- границы территории, в отношении которой осуществляется подготовка проекта планировки
- граница зоны планируемого размещения объекта федерального значения
- «Проект планировки и проект межевания территории для строительства местного проезда автомобильной дороги М-5 "Урал" (Подъезд к городу Оренбургу), входящих в состав транспортного коридора Европа - Западный Китай». II Этап. Переволоцкий район
- характеристическая точка границы зоны планируемого размещения линейного объекта
- граница кадастрового квартала согласно сведений ЕГРН от 05.04.2020 г.
- номер кадастрового квартала согласно сведений ЕГРН от 05.04.2020 г.
- граница земельного участка согласно сведений ЕГРН от 05.04.2020 г.
- кадастровый номер земельного участка согласно сведений ЕГРН от 05.04.2020 г.
- придорожная полоса (I и II кат - 75 м, III и IV кат - 50 м, V кат - 25 м)

З-21.01.01-ППиМТ

«Проект планировки и проект межевания территории для строительства местного проезда автомобильной дороги М-5 "Урал" (Подъезд к городу Оренбургу), входящих в состав транспортного коридора Европа - Западный Китай». II Этап. Переволоцкий район

Изм.	Кол. уч.	Лист	№ док.	Подп.	Дата	Стадия	Лист	Листов
Проверил	Пугарев				04.21	П	14	27
Разработал	Файзуллин				04.21			

Документация по планировке территории. Основная часть проекта планировки территории. Графическая часть

Чертеж границ зон планируемого размещения линейных объектов  
М1:2000  
ООО "РКЦ"

Инв. № подл. Подп. и дата. Взам. инв. №




Схема сводки листов

1 2

25 26 27

3 4 5 6 7 8 9 10 11 12 13 14 15 16 17 18 19 20 21 22 23 24

**Примечания:**  
 Границы зоны планируемого размещения линейных объектов, подлежащих переносу (переустройству) из зон планируемого размещения линейных объектов не отражены, в связи с тем, что заданием на проектирование данные решения не предусмотрены.  
 - Граница подлежащая установлению придорожной полосы планируемой автомобильной дороги с учетом перспектив их развития ширина каждой придорожной полосы устанавливается в размере 75 м (Федеральный закон от 08.11.2007 N 257-ФЗ (ред. от 01.03.2020) «Об автомобильных дорогах и о дорожной деятельности в Российской Федерации и о внесении изменений в отдельные законодательные акты Российской Федерации»).

**Условные обозначения**

	- границы территории, в отношении которой осуществляется подготовка проекта планировки
	- граница зоны планируемого размещения объекта федерального значения
	- «Проект планировки и проект межевания территории для строительства местного проезда автомобильной дороги М-5 «Урал» (Подъезд к городу Оренбургу), входящих в состав транспортного коридора Европа - Западный Китай». II Этап. Переволоцкий район
	- характеристическая точка границы зоны планируемого размещения линейного объекта
	- граница кадастрового квартала согласно сведений ЕГРН от 05.04.2020 г.
	- номер кадастрового квартала согласно сведений ЕГРН от 05.04.2020 г.
	- граница земельного участка согласно сведений ЕГРН от 05.04.2020 г.
	- кадастровый номер земельного участка согласно сведений ЕГРН от 05.04.2020 г.
	- придорожная полоса (I и II кат - 75 м, III и IV кат - 50 м, V кат - 25 м)

<b>З-21.01.01-ППиМТ</b>					
«Проект планировки и проект межевания территории для строительства местного проезда автомобильной дороги М-5 «Урал» (Подъезд к городу Оренбургу), входящих в состав транспортного коридора Европа - Западный Китай». II Этап. Переволоцкий район					
Изм.	Кол. уч.	Лист	№ док.	Подп.	Дата
Проверил	Пугарев				04.21
Разработал	Файзуллин				04.21
				Стадия	Лист
				П	15
				Листов	27
				ООО «РКЦ»	
				М1:2000	

Инв. № подл.

Подп. и дата

Взам. инв. №



Схема сводки листов

1 2

25 26 27

3 4 5 6 7 8 9 10 11 12 13 14 15 16 17 18 19 20 21 22 23 24

**Примечания:**  
 Границы зоны планируемого размещения линейных объектов, подлежащих переносу (переустройству) из зон планируемого размещения линейных объектов не отражены, в связи с тем, что заданием на проектирование данные решения не предусмотрены.  
 - Граница подлежащая установлению придорожной полосы планируемой автомобильной дороги с учетом перспектив их развития ширина каждой придорожной полосы устанавливается в размере 75 м (Федеральный закон от 08.11.2007 N 257-ФЗ (ред. от 01.03.2020) «Об автомобильных дорогах и о дорожной деятельности в Российской Федерации и о внесении изменений в отдельные законодательные акты Российской Федерации»).

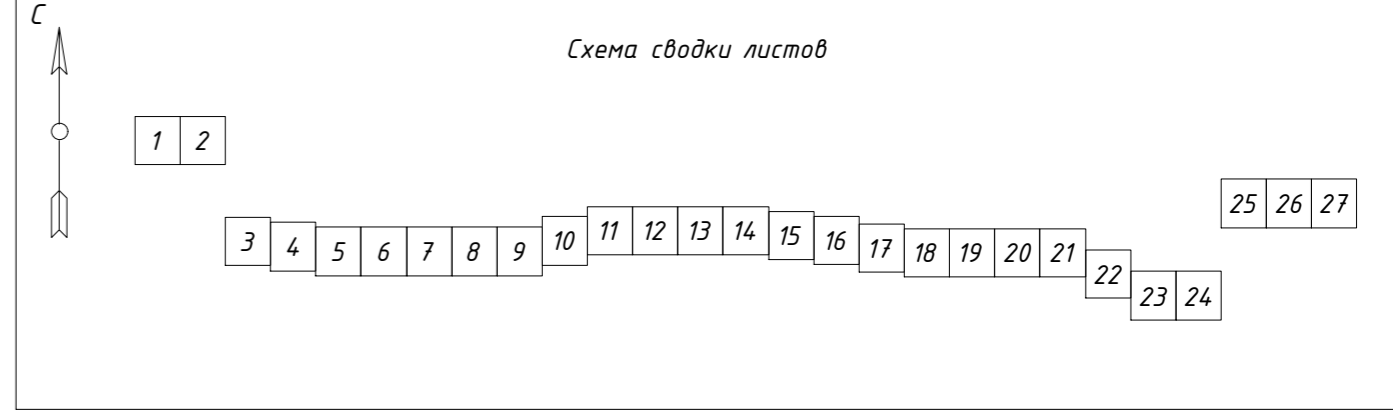
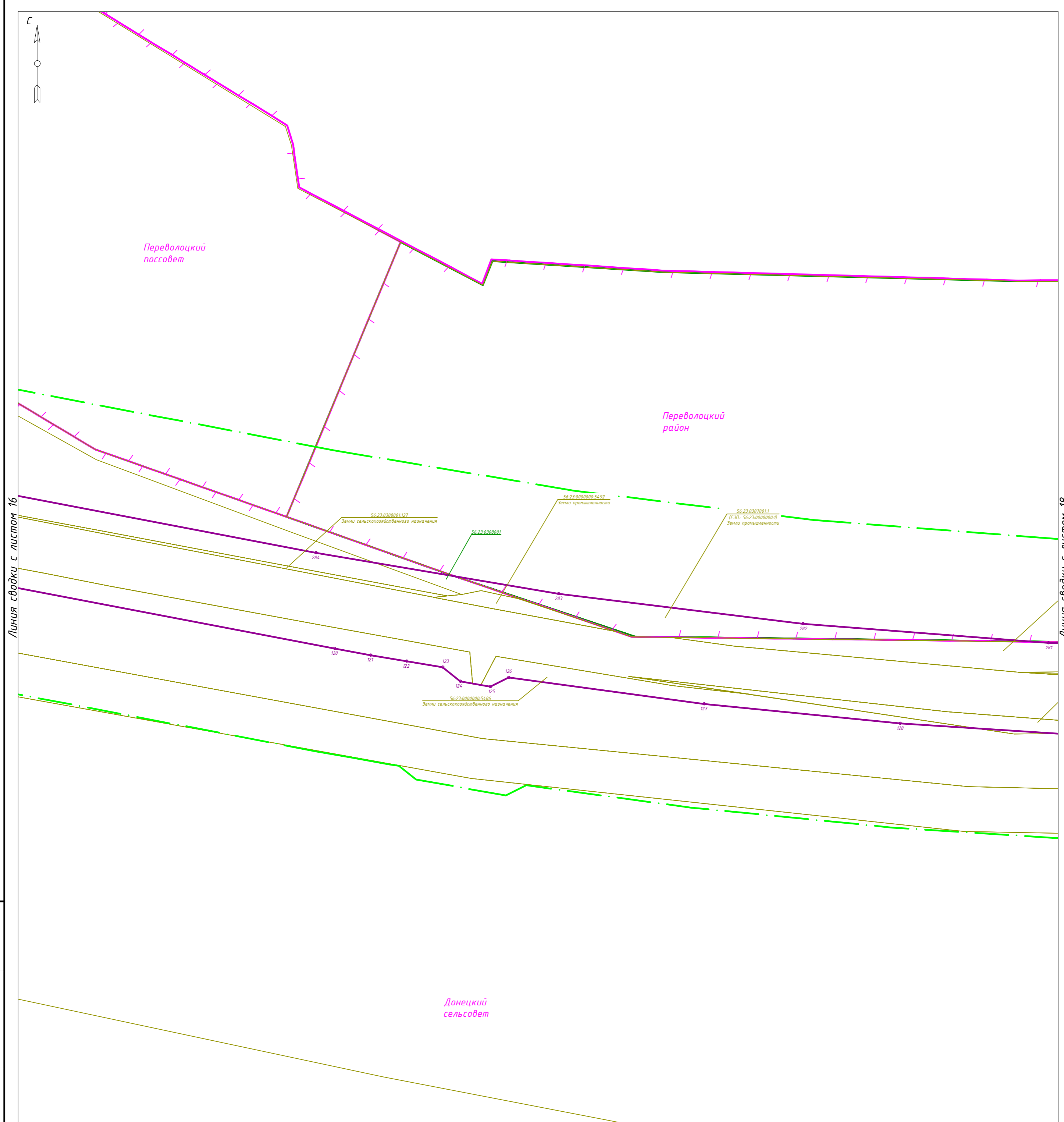
**Условные обозначения**

	- границы территории, в отношении которой осуществляется подготовка проекта планировки
	- граница зоны планируемого размещения объекта федерального значения «Проект планировки и проект межевания территории для строительства местного проезда автомобильной дороги М-5 «Урал» (Подъезд к городу Оренбургу), входящих в состав транспортного коридора Европа - Западный Китай». II Этап. Переволоцкий район
	- характеристическая точка границы зоны планируемого размещения линейного объекта
	- граница кадастрового квартала согласно сведений ЕГРН от 05.04.2020 г.
	- номер кадастрового квартала согласно сведений ЕГРН от 05.04.2020 г.
	- граница земельного участка согласно сведений ЕГРН от 05.04.2020 г.
	- кадастровый номер земельного участка согласно сведений ЕГРН от 05.04.2020 г.
	- придорожная полоса (I и II кат - 75 м, III и IV кат - 50 м, V кат - 25 м)

<b>З-21.01.01-ППиМТ</b>					
«Проект планировки и проект межевания территории для строительства местного проезда автомобильной дороги М-5 «Урал» (Подъезд к городу Оренбургу), входящих в состав транспортного коридора Европа - Западный Китай». II Этап. Переволоцкий район					
Изм.	Кол. уч.	Лист	№ док.	Подп.	Дата
Проверил		Пугарев			04.21
Разработал		Файзуллин			04.21
				Стадия	Лист
				П	16
				Листов	27
				ООО «РКЦ»	
				М1:2000	

Инв. № подл. Подп. и дата. Взам. инв. №





Линия сводки с листом 16

Линия сводки с листом 18

**Примечания:**  
 Границы зоны планируемого размещения линейных объектов, подлежащих переносу (переустройству) из зон планируемого размещения линейных объектов не отражены, в связи с тем, что заданием на проектирование данные решения не предусмотрены.  
 - Граница подлежащая установлению придорожной полосы планируемой автомобильной дороги с учетом перспектив их развития ширина каждой придорожной полосы устанавливается в размере 75 м (Федеральный закон от 08.11.2007 N 257-ФЗ (ред. от 01.03.2020) «Об автомобильных дорогах и о дорожной деятельности в Российской Федерации и о внесении изменений в отдельные законодательные акты Российской Федерации»).

**Условные обозначения**

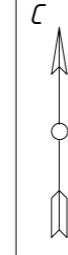
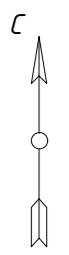
	- границы территории, в отношении которой осуществляется подготовка проекта планировки
	- граница зоны планируемого размещения объекта федерального значения «Проект планировки и проект межевания территории для строительства местного проезда автомобильной дороги М-5 «Урал» (Подъезд к городу Оренбургу), входящих в состав транспортного коридора Европа - Западный Китай». II Этап. Переволоцкий район
	- граница кадастрового квартала согласно сведений ЕГРН от 05.04.2020 г.
	- номер кадастрового квартала согласно сведений ЕГРН от 05.04.2020 г.
	- граница земельного участка согласно сведений ЕГРН от 05.04.2020 г.
	- кадастровый номер земельного участка согласно сведений ЕГРН от 05.04.2020 г.
	- придорожная полоса (I и II кат - 75 м, III и IV кат - 50 м, V кат - 25 м)

<b>З-21.01.01-ППиМТ</b>					
«Проект планировки и проект межевания территории для строительства местного проезда автомобильной дороги М-5 «Урал» (Подъезд к городу Оренбургу), входящих в состав транспортного коридора Европа - Западный Китай». II Этап. Переволоцкий район					
Изм.	Кол. уч.	Лист	№ док.	Подп.	Дата
Проверил	Пугарев				04.21
Разработал	Файзуллин				04.21
				Стадия	Лист
				П	17
				Листов	27
				ООО «РКЦ»	
<b>М1:2000</b>					

Инв. № подл.

Подп. и дата

Взам. инв. №



Перволюцкий район

Донецкий сельсовет

Линия сводки с листом 17

Линия сводки с листом 19

**Примечания:**  
 Границы зоны планируемого размещения линейных объектов, подлежащих переносу (переустройству) из зон планируемого размещения линейных объектов не отражены, в связи с тем, что заданием на проектирование данные решения не предусмотрены.  
 - Граница подлежащая установлению придорожной полосы планируемой автомобильной дороги с учетом перспектив их развития ширина каждой придорожной полосы устанавливается в размере 75 м (Федеральный закон от 08.11.2007 N 257-ФЗ (ред. от 01.03.2020) «Об автомобильных дорогах и о дорожной деятельности в Российской Федерации и о внесении изменений в отдельные законодательные акты Российской Федерации»).

Условные обозначения

	- границы территории, в отношении которой осуществляется подготовка проекта планировки
	- граница зоны планируемого размещения объекта федерального значения «Проект планировки и проект межевания территории для строительства местного проезда автомобильной дороги М-5 «Урал» (Подъезд к городу Оренбургу), входящих в состав транспортного коридора Европа - Западный Китай». II Этап. Перволюцкий район
	- граница кадастрового квартала согласно сведений ЕГРН от 05.04.2020 г.
	- характеристическая точка границы зоны планируемого размещения линейного объекта
	- номер кадастрового квартала согласно сведений ЕГРН от 05.04.2020 г.
	- граница земельного участка согласно сведений ЕГРН от 05.04.2020 г.
	- кадастровый номер земельного участка согласно сведений ЕГРН от 05.04.2020 г.
	- придорожная полоса (I и II кат - 75 м, III и IV кат - 50 м, V кат - 25 м)

З-21.01.01-ППиМТ

«Проект планировки и проект межевания территории для строительства местного проезда автомобильной дороги М-5 «Урал» (Подъезд к городу Оренбургу), входящих в состав транспортного коридора Европа - Западный Китай». II Этап. Перволюцкий район

Изм.	Кол. уч.	Лист	№ док.	Подп.	Дата	Стадия	Лист	Листов
Проверил	Пугарев		04.21			П	18	27
Разработал	Файзуллин		04.21					


Документация по планировке территории.  
 Основная часть проекта планировки территории.  
 Графическая часть

Чертеж границ зон планируемого размещения линейных объектов

М1:2000

ООО "РКЦ"

Инв. № подл. Подп. и дата. Взам. инв. №



Линия сводки с листом 18

Линия сводки с листом 20

Схема сводки листов

1 2

25 26 27

3 4 5 6 7 8 9 10 11 12 13 14 15 16 17 18 19 20 21 22 23 24

**Примечания:**  
 Границы зоны планируемого размещения линейных объектов, подлежащих переносу (переустройству) из зон планируемого размещения линейных объектов не отражены, в связи с тем, что заданием на проектирование данные решения не предусмотрены.  
 - Граница подлежащая установлению придорожной полосы планируемой автомобильной дороги с учетом перспектив их развития ширина каждой придорожной полосы устанавливается в размере 75 м (Федеральный закон от 08.11.2007 N 257-ФЗ (ред. от 01.03.2020) «Об автомобильных дорогах и о дорожной деятельности в Российской Федерации и о внесении изменений в отдельные законодательные акты Российской Федерации»).

**Условные обозначения**

	- границы территории, в отношении которой осуществляется подготовка проекта планировки
	- граница зоны планируемого размещения объекта федерального значения «Проект планировки и проект межевания территории для строительства местного проезда автомобильной дороги М-5 «Урал» (Подъезд к городу Оренбург), входящих в состав транспортного коридора Европа - Западный Китай». II Этап. Перволоцкий район
	- характеристическая точка границы зоны планируемого размещения линейного объекта
	- граница кадастрового квартала согласно сведений ЕГРН от 05.04.2020 г.
	- номер кадастрового квартала согласно сведений ЕГРН от 05.04.2020 г.
	- граница земельного участка согласно сведений ЕГРН от 05.04.2020 г.
	- кадастровый номер земельного участка согласно сведений ЕГРН от 05.04.2020 г.
	- придорожная полоса (I и II кат - 75 м, III и IV кат - 50 м, V кат - 25 м)

<b>З-21.01.01-ППиМТ</b>					
«Проект планировки и проект межевания территории для строительства местного проезда автомобильной дороги М-5 «Урал» (Подъезд к городу Оренбург), входящих в состав транспортного коридора Европа - Западный Китай». II Этап. Перволоцкий район					
Изм.	Кол. уч.	Лист	№ док.	Подп.	Дата
Проверил		Пугарев			04.21
Разработал		Файзуллин			04.21
				Стадия	Лист
				П	19
				Листов	27
				ООО «РКЦ»	
				М1:2000	

Инв. № подл. Подп. и дата. Взам. инв. №



Схема сводки листов

1 2

25 26 27

3 4 5 6 7 8 9 10 11 12 13 14 15 16 17 18 19 20 21

22 23 24

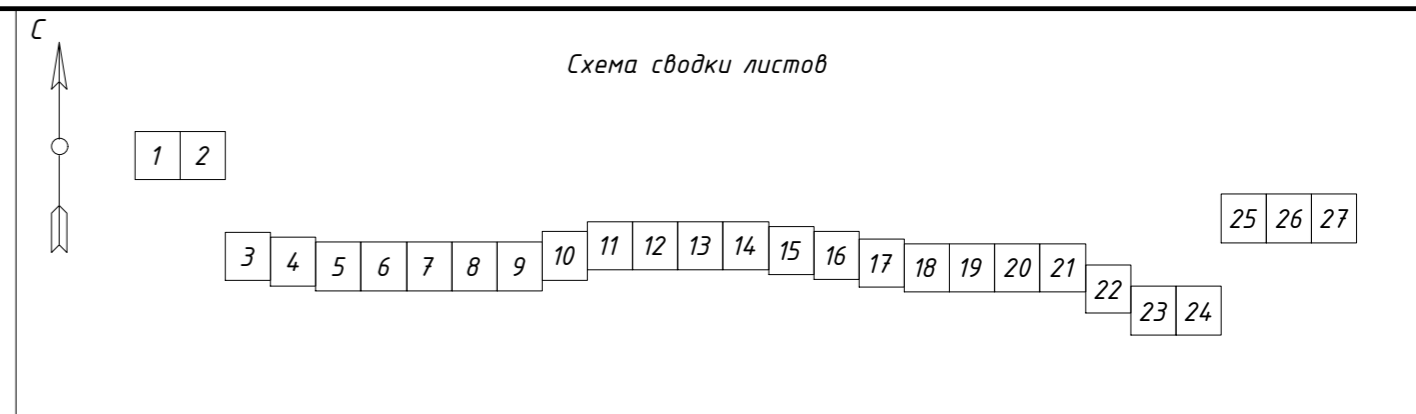

**Примечания:**  
 Границы зоны планируемого размещения линейных объектов, подлежащих переносу (переустройству) из зон планируемого размещения линейных объектов не отражены, в связи с тем, что заданием на проектирование данные решения не предусмотрены.  
 - Граница подлежащая установлению придорожной полосы планируемой автомобильной дороги с учетом перспектив их развития ширина каждой придорожной полосы устанавливается в размере 75 м (Федеральный закон от 08.11.2007 N 257-ФЗ (ред. от 01.03.2020) «Об автомобильных дорогах и о дорожной деятельности в Российской Федерации и о внесении изменений в отдельные законодательные акты Российской Федерации»).

**Условные обозначения**

	- границы территории, в отношении которой осуществляется подготовка проекта планировки
	- граница зоны планируемого размещения объекта федерального значения
	- «Проект планировки и проект межевания территории для строительства местного проезда автомобильной дороги М-5 «Урал» (Подъезд к городу Оренбургу), входящих в состав транспортного коридора Европа - Западный Китай». II Этап. Переволоцкий район
	- характерная точка границы зоны планируемого размещения линейного объекта
	- граница кадастрового квартала согласно сведений ЕГРН от 05.04.2020 г.
	- номер кадастрового квартала согласно сведений ЕГРН от 05.04.2020 г.
	- граница земельного участка согласно сведений ЕГРН от 05.04.2020 г.
	- кадастровый номер земельного участка согласно сведений ЕГРН от 05.04.2020 г.
	- придорожная полоса (I и II кат - 75 м, III и IV кат - 50 м, V кат - 25 м)

Инв. № подл. Подп. и дата. Взам. инв. №

<b>З-21.01.01-ППиМТ</b>					
«Проект планировки и проект межевания территории для строительства местного проезда автомобильной дороги М-5 «Урал» (Подъезд к городу Оренбургу), входящих в состав транспортного коридора Европа - Западный Китай». II Этап. Переволоцкий район					
Изм.	Кол. уч.	Лист	№ док.	Подп.	Дата
Проверил	Пугарев				04.21
Разработал	Файзуллин				04.21
				Стадия	Лист
				П	20
				Листов	27
				ООО «РКЦ»	
				М1:2000	



Линия сводки с листом 20

Линия сводки с листом 22

Перволоцкий район

Донецкий сельсовет

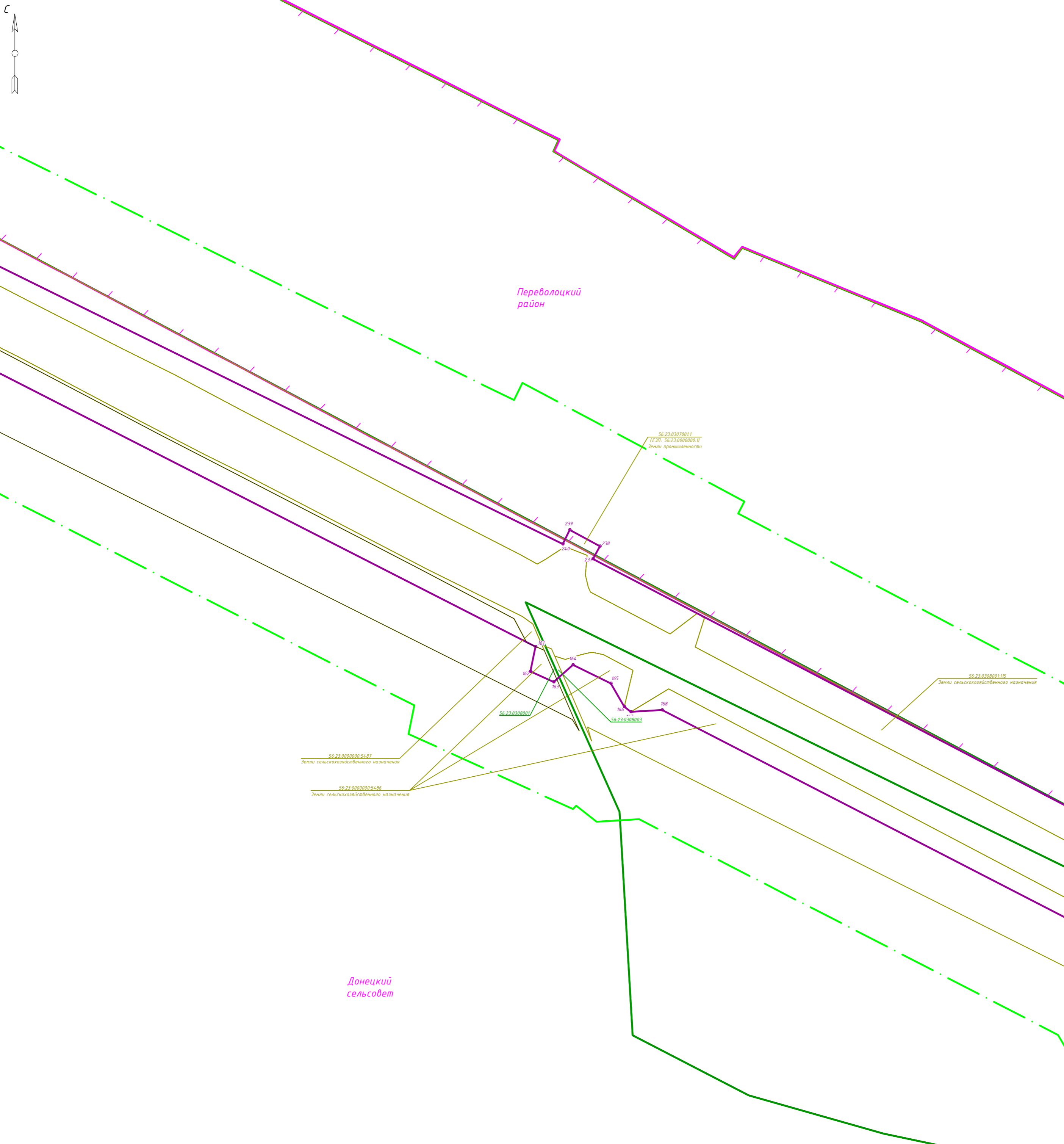
**Примечания:**  
 Границы зоны планируемого размещения линейных объектов, подлежащих переносу (переустройству) из зон планируемого размещения линейных объектов не отражены, в связи с тем, что заданием на проектирование данные решения не предусмотрены.  
 - Граница подлежащая установлению придорожной полосы планируемой автомобильной дороги с учетом перспектив их развития ширина каждой придорожной полосы устанавливается в размере 75 м (Федеральный закон от 08.11.2007 N 257-ФЗ (ред. от 01.03.2020) «Об автомобильных дорогах и о дорожной деятельности в Российской Федерации и о внесении изменений в отдельные законодательные акты Российской Федерации»).

**Условные обозначения**

	- границы территории, в отношении которой осуществляется подготовка проекта планировки
	- граница зоны планируемого размещения объекта федерального значения «Проект планировки и проект межевания территории для строительства местного проезда автомобильной дороги М-5 «Урал» (Подъезд к городу Оренбургу), входящих в состав транспортного коридора Европа - Западный Китай». II Этап. Перволоцкий район
	- граница кадастрового квартала согласно сведений ЕГРН от 05.04.2020 г.
	- характеристическая точка границы зоны планируемого размещения линейного объекта
	- номер кадастрового квартала согласно сведений ЕГРН от 05.04.2020 г.
	- граница земельного участка согласно сведений ЕГРН от 05.04.2020 г.
	- кадастровый номер земельного участка согласно сведений ЕГРН от 05.04.2020 г.
	- придорожная полоса (I и II кат - 75 м, III и IV кат - 50 м, V кат - 25 м)

<b>З-21.01.01-ППиМТ</b>					
«Проект планировки и проект межевания территории для строительства местного проезда автомобильной дороги М-5 «Урал» (Подъезд к городу Оренбургу), входящих в состав транспортного коридора Европа - Западный Китай». II Этап. Перволоцкий район					
Изм.	Кол. уч.	Лист	№ док.	Подп.	Дата
Проверил	Пугарев				04.21
Разработал	Файзуллин				04.21
				Стадия	Лист
				П	21
				Листов	27
				ООО «РКЦ»	
				М1:2000	

Инв. № подл. Подп. и дата. Взам. инв. №



Линия сводки с листом 21

Линия сводки с листом 23

Перволюцкий район

Донецкий сельсовет

Схема сводки листов

1 2

3 4 5 6 7 8 9 10 11 12 13 14 15 16 17 18 19 20 21 22 23 24 25 26 27

**Примечания:**  
 Границы зоны планируемого размещения линейных объектов, подлежащих переносу (переустройству) из зон планируемого размещения линейных объектов не отражены, в связи с тем, что заданием на проектирование данные решения не предусмотрены.  
 - Граница подлежащая установлению придорожной полосы планируемой автомобильной дороги с учетом перспектив их развития ширина каждой придорожной полосы устанавливается в размере 75 м (Федеральный закон от 08.11.2007 N 257-ФЗ (ред. от 01.03.2020) «Об автомобильных дорогах и о дорожной деятельности в Российской Федерации и о внесении изменений в отдельные законодательные акты Российской Федерации»).

**Условные обозначения**

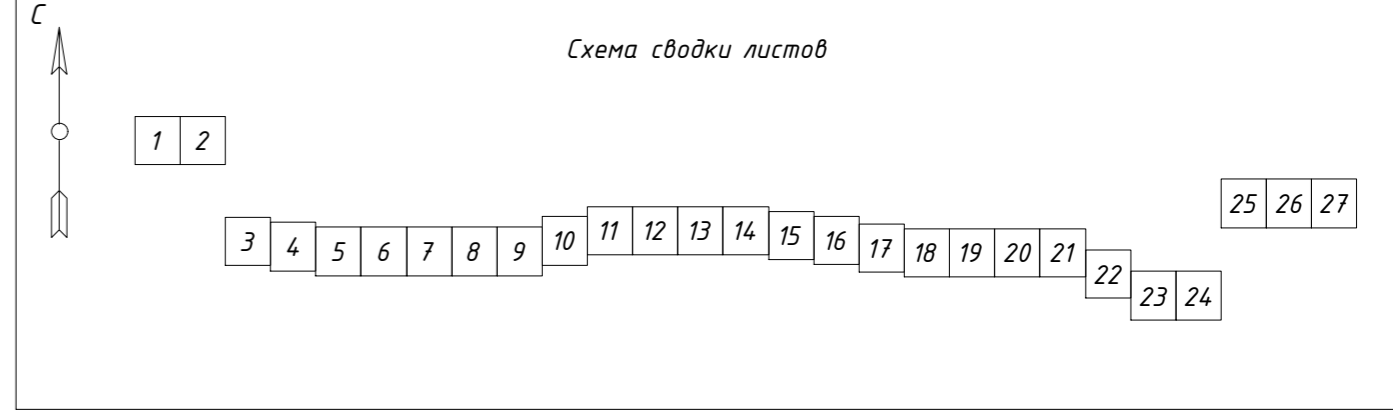
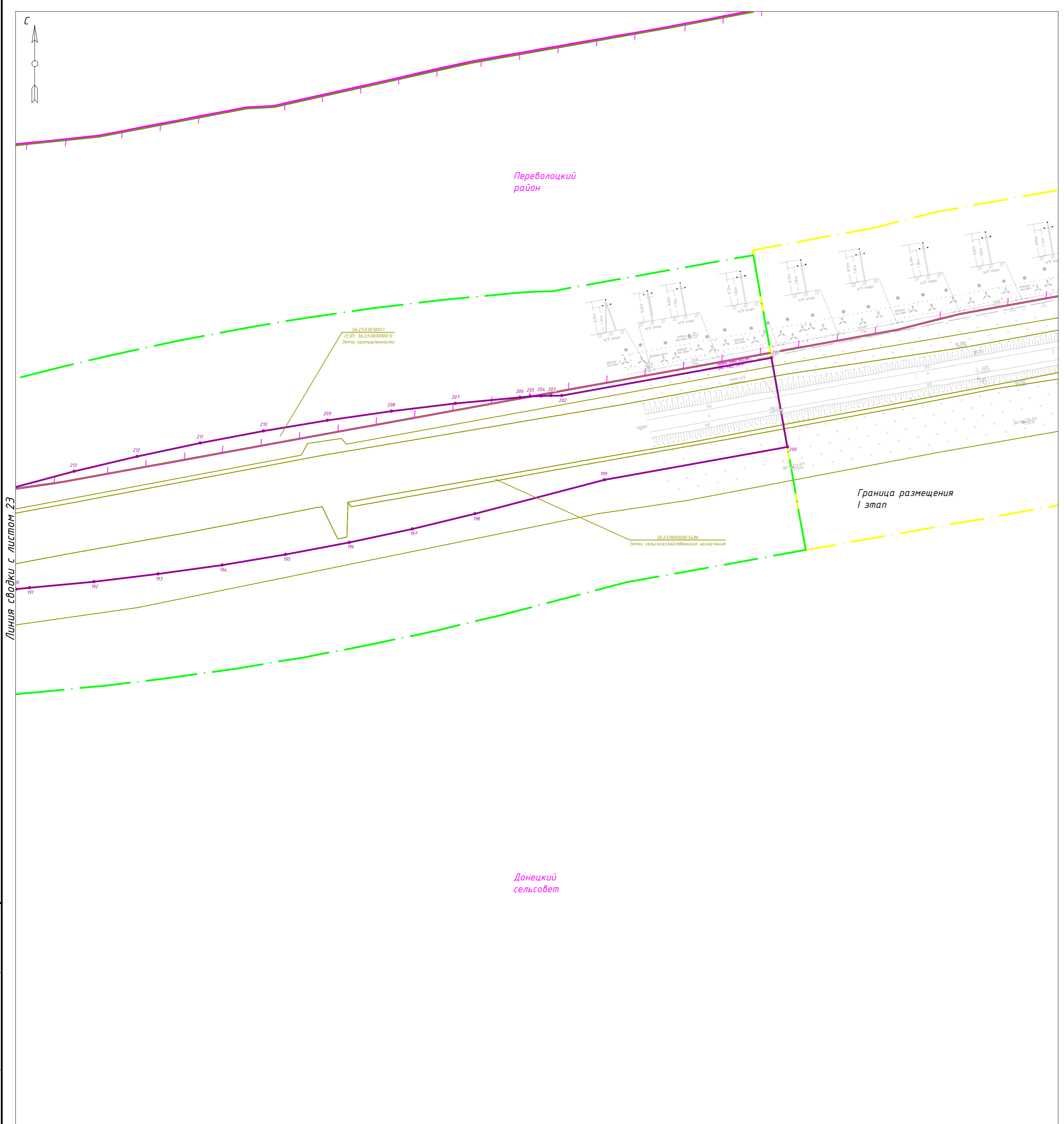
	- границы территории, в отношении которой осуществляется подготовка проекта планировки
	- граница зоны планируемого размещения объекта федерального значения
	- «Проект планировки и проект межевания территории для строительства местного проезда автомобильной дороги М-5 «Урал» (Подъезд к городу Оренбург), входящих в состав транспортного коридора Европа - Западный Китай». II Этап. Перволюцкий район
	- характерная точка границы зоны планируемого размещения линейного объекта
	- граница кадастрового квартала согласно сведений ЕГРН от 05.04.2020 г.
	- номер кадастрового квартала согласно сведений ЕГРН от 05.04.2020 г.
	- граница земельного участка согласно сведений ЕГРН от 05.04.2020 г.
	- кадастровый номер земельного участка согласно сведений ЕГРН от 05.04.2020 г.
	- придорожная полоса (I и II кат - 75 м, III и IV кат - 50 м, V кат - 25 м)

<b>З-21.01.01-ППиМТ</b>					
«Проект планировки и проект межевания территории для строительства местного проезда автомобильной дороги М-5 «Урал» (Подъезд к городу Оренбург), входящих в состав транспортного коридора Европа - Западный Китай». II Этап. Перволюцкий район					
Изм.	Кол. уч.	Лист	№ док.	Подп.	Дата
Проверил	Пугарев				04.21
Разработал	Файзуллин				04.21
				Стадия	Лист
				П	27
				000 "РКЦ"	
				М1:2000	

Инв. № подл.

Подп. и дата

Взам. инв. №



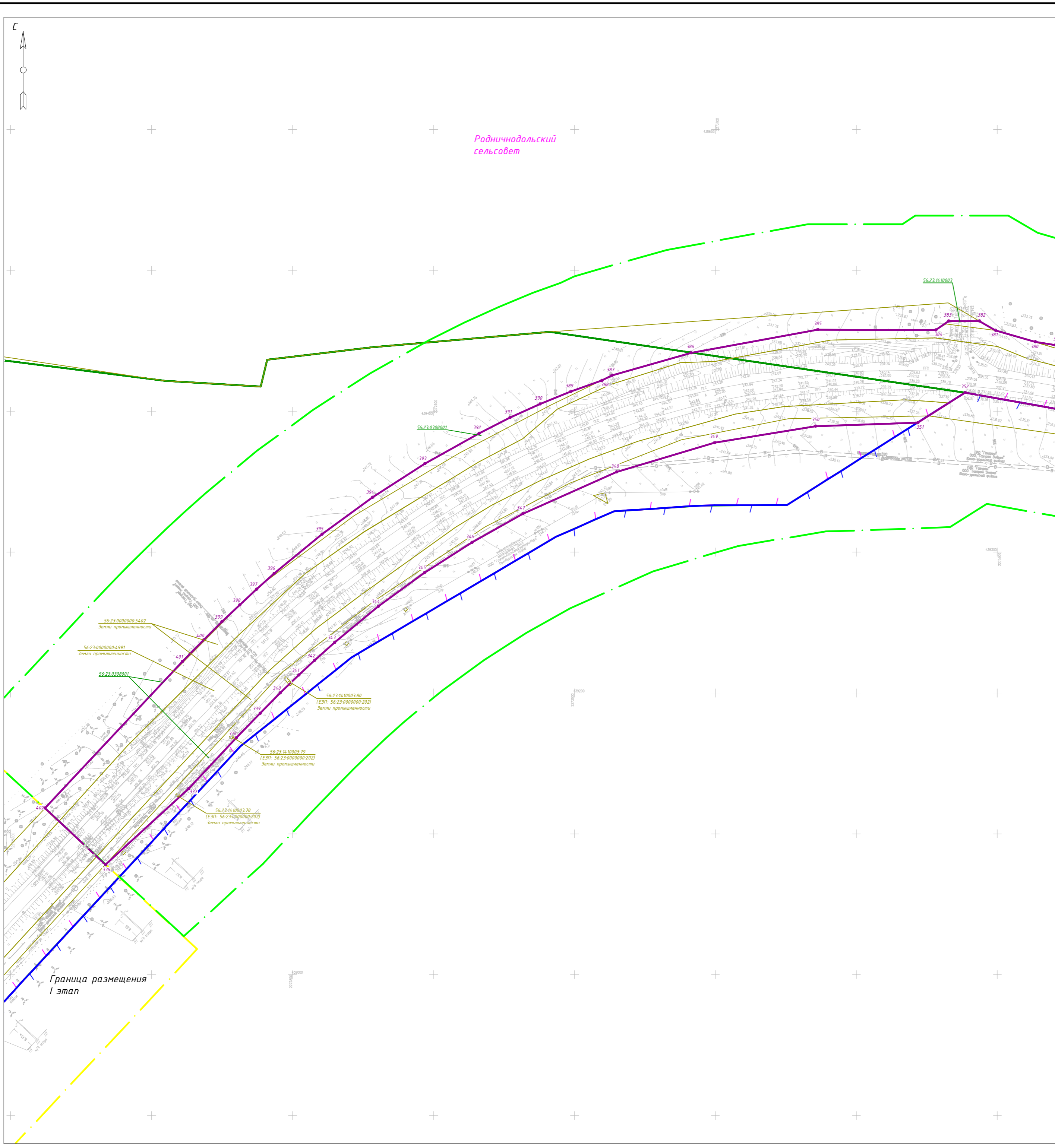
Линия сводки с листом 23

**Примечания:**  
 Границы зоны планируемого размещения линейных объектов, подлежащих переносу (переустройству) из зон планируемого размещения линейных объектов не отражены, в связи с тем, что заданием на проектирование данные решения не предусмотрены.  
 - Граница подлежащая установлению придорожной полосы планируемой автомобильной дороги с учетом перспектив их развития ширина каждой придорожной полосы устанавливается в размере 75 м (Федеральный закон от 08.11.2007 N 257-ФЗ (ред. от 01.03.2020) «Об автомобильных дорогах и о дорожной деятельности в Российской Федерации и о внесении изменений в отдельные законодательные акты Российской Федерации»).

Условные обозначения	
	- границы территории, в отношении которой осуществляется подготовка проекта планировки
	- граница зоны планируемого размещения объекта федерального значения «Проект планировки и проект межевания территории для строительства местного проезда автомобильной дороги М-5 «Урал» (Подъезд к городу Оренбургу), входящих в состав транспортного коридора Европа - Западный Китай». II Этап. Переволоцкий район
	- характеристическая точка границы зоны планируемого размещения линейного объекта
	- граница кадастрового квартала согласно сведений ЕГРН от 05.04.2020 г.
	- номер кадастрового квартала согласно сведений ЕГРН от 05.04.2020 г.
	- граница земельного участка согласно сведений ЕГРН от 05.04.2020 г.
	- кадастровый номер земельного участка согласно сведений ЕГРН от 05.04.2020 г.
	- придорожная полоса (I и II кат - 75 м, III и IV кат - 50 м, V кат - 25 м)

<b>З-21.01.01-ППиМТ</b>					
«Проект планировки и проект межевания территории для строительства местного проезда автомобильной дороги М-5 «Урал» (Подъезд к городу Оренбургу), входящих в состав транспортного коридора Европа - Западный Китай». II Этап. Переволоцкий район					
Изм.	Кол. уч.	Лист	№ док.	Подп.	Дата
Проверил	Пугарев		04.21		
Разработал	Файзуллин		04.21		
				Стадия	Лист
				П	24
				Листов	27
				ООО «РКЦ»	
				М1:2000	

Инв. № подл. Подп. и дата. Взам. инв. №



Линия сводки с листом 26

**Примечания:**  
 Границы зоны планируемого размещения линейных объектов, подлежащих переносу (переустройству) из зон планируемого размещения линейных объектов не отражены, в связи с тем, что заданием на проектирование данные решения не предусмотрены.  
 - Граница подлежащая установлению придорожной полосы планируемой автомобильной дороги с учетом перспектив их развития ширина каждой придорожной полосы устанавливается в размере 75 м (Федеральный закон от 08.11.2007 N 257-ФЗ (ред. от 01.03.2020) «Об автомобильных дорогах и о дорожной деятельности в Российской Федерации и о внесении изменений в отдельные законодательные акты Российской Федерации»).

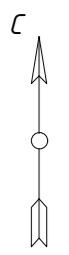
**Условные обозначения**

	- границы территории, в отношении которой осуществляется подготовка проекта планировки
	- граница зоны планируемого размещения объекта федерального значения «Проект планировки и проект межевания территории для строительства местного проезда автомобильной дороги М-5 «Урал» (Подъезд к городу Оренбургу), входящих в состав транспортного коридора Европа - Западный Китай». II Этап. Переволоцкий район
	- граница кадастрового квартала согласно сведений ЕГРН от 05.04.2020 г.
	- характеристика точки границы зоны планируемого размещения линейного объекта
	- номер кадастрового квартала согласно сведений ЕГРН от 05.04.2020 г.
	- граница земельного участка согласно сведений ЕГРН от 05.04.2020 г.
	- кадастровый номер земельного участка согласно сведений ЕГРН от 05.04.2020 г.
	- придорожная полоса (I и II кат - 75 м, III и IV кат - 50 м, V кат - 25 м)

<b>З-21.01.01-ППиМТ</b>					
«Проект планировки и проект межевания территории для строительства местного проезда автомобильной дороги М-5 «Урал» (Подъезд к городу Оренбургу), входящих в состав транспортного коридора Европа - Западный Китай». II Этап. Переволоцкий район					
Изм.	Кол. уч.	Лист	№ док.	Подп.	Дата
Проверил	Пугарев				04.21
Разработал	Файзуллин				04.21
				Стадия	Лист
				П	27
				ООО «РКЦ»	
				М1:2000	

Инв. № подл. Подп. и дата. Взам. инв. №





Радничнодольский сельсовет

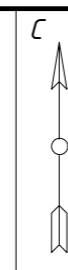


Схема сводки листов

1 2

3 4 5 6 7 8 9 10 11 12 13 14 15 16 17 18 19 20 21 22 23 24 25 26 27

Линия сводки с листом 25

Линия сводки с листом 27

Примечания:

Границы зоны планируемого размещения линейных объектов, подлежащих переносу (переустройству) из зон планируемого размещения линейных объектов не отражены, в связи с тем, что заданием на проектирование данные решения не предусмотрены.  
- Граница подлежащая установлению придорожной полосы планируемой автомобильной дороги с учетом перспектив их развития ширина каждой придорожной полосы устанавливается в размере 75 м (Федеральный закон от 08.11.2007 N 257-ФЗ (ред. от 01.03.2020) «Об автомобильных дорогах и о дорожной деятельности в Российской Федерации и о внесении изменений в отдельные законодательные акты Российской Федерации»).

Условные обозначения

	- границы территории, в отношении которой осуществляется подготовка проекта планировки
	- граница зоны планируемого размещения объекта федерального значения «Проект планировки и проект межевания территории для строительства местного проезда автомобильной дороги М-5 «Урал» (Подъезд к городу Оренбургу), входящих в состав транспортного коридора Европа - Западный Китай». II Этап. Переволоцкий район
	- характерная точка границы зоны планируемого размещения линейного объекта
	- граница кадастрового квартала согласно сведений ЕГРН от 05.04.2020 г.
	- номер кадастрового квартала согласно сведений ЕГРН от 05.04.2020 г.
	- граница земельного участка согласно сведений ЕГРН от 05.04.2020 г.
	- кадастровый номер земельного участка согласно сведений ЕГРН от 05.04.2020 г.
	- придорожная полоса (I и II кат - 75 м, III и IV кат - 50 м, V кат - 25 м)

З-21.01.01-ППиМТ

«Проект планировки и проект межевания территории для строительства местного проезда автомобильной дороги М-5 «Урал» (Подъезд к городу Оренбургу), входящих в состав транспортного коридора Европа - Западный Китай». II Этап. Переволоцкий район

Изм.	Кол. уч.	Лист	№ док.	Подп.	Дата	Стадия	Лист	Листов
Проверил	Пигарев		04.21			П	26	27
Разработал	Файзуллин		04.21					

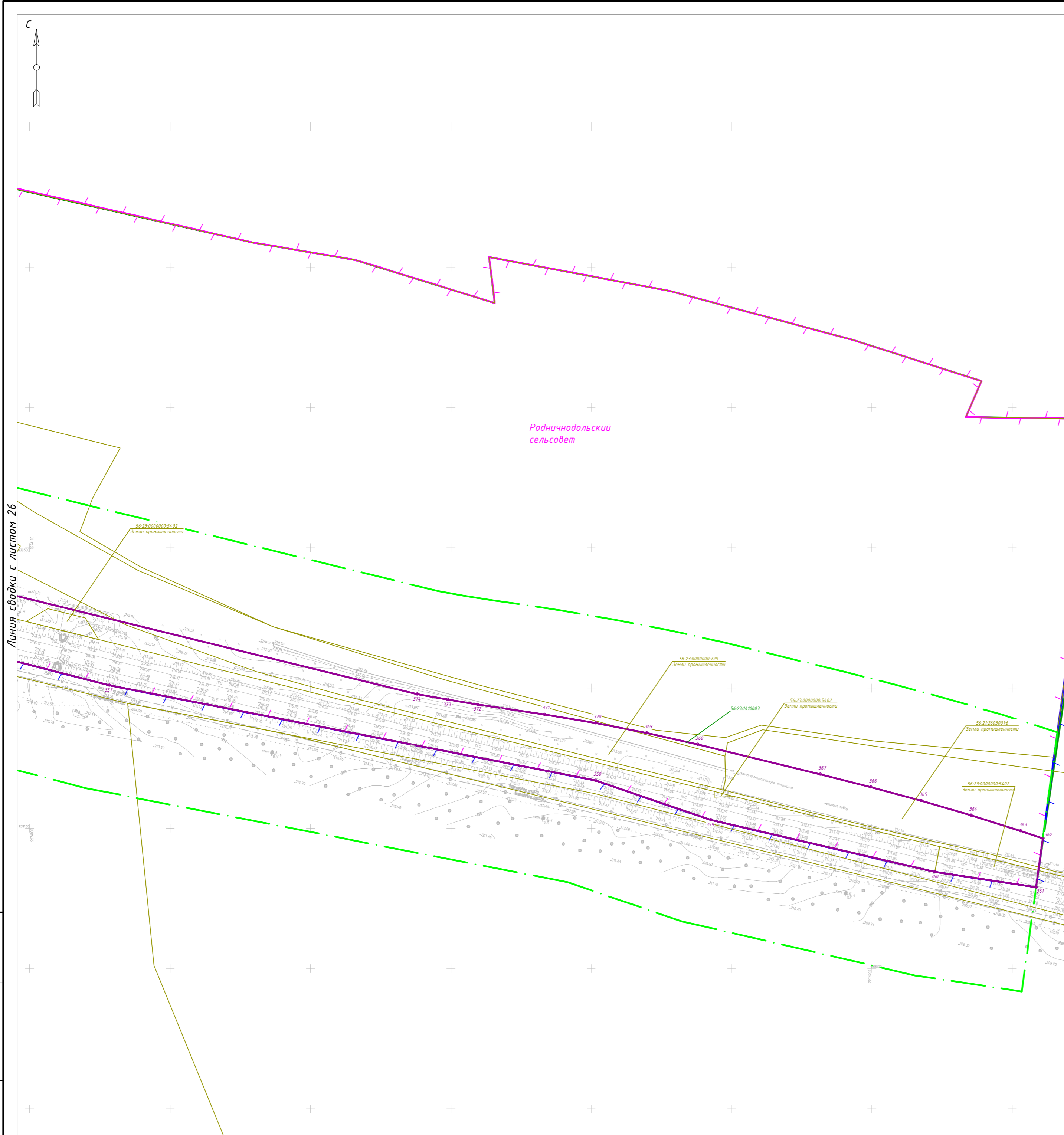
Документация по планировке территории. Основная часть проекта планировки территории. Графическая часть

Чертеж границ зон планируемого размещения линейных объектов

М1:2000

ООО «РКЦ»

Инв.№подл. Подп. и дата Взам.инв.№



Линия сводки с листом 26

Схема сводки листов

1 2

25 26 27

3 4 5 6 7 8 9 10 11 12 13 14 15 16 17 18 19 20 21 22 23 24

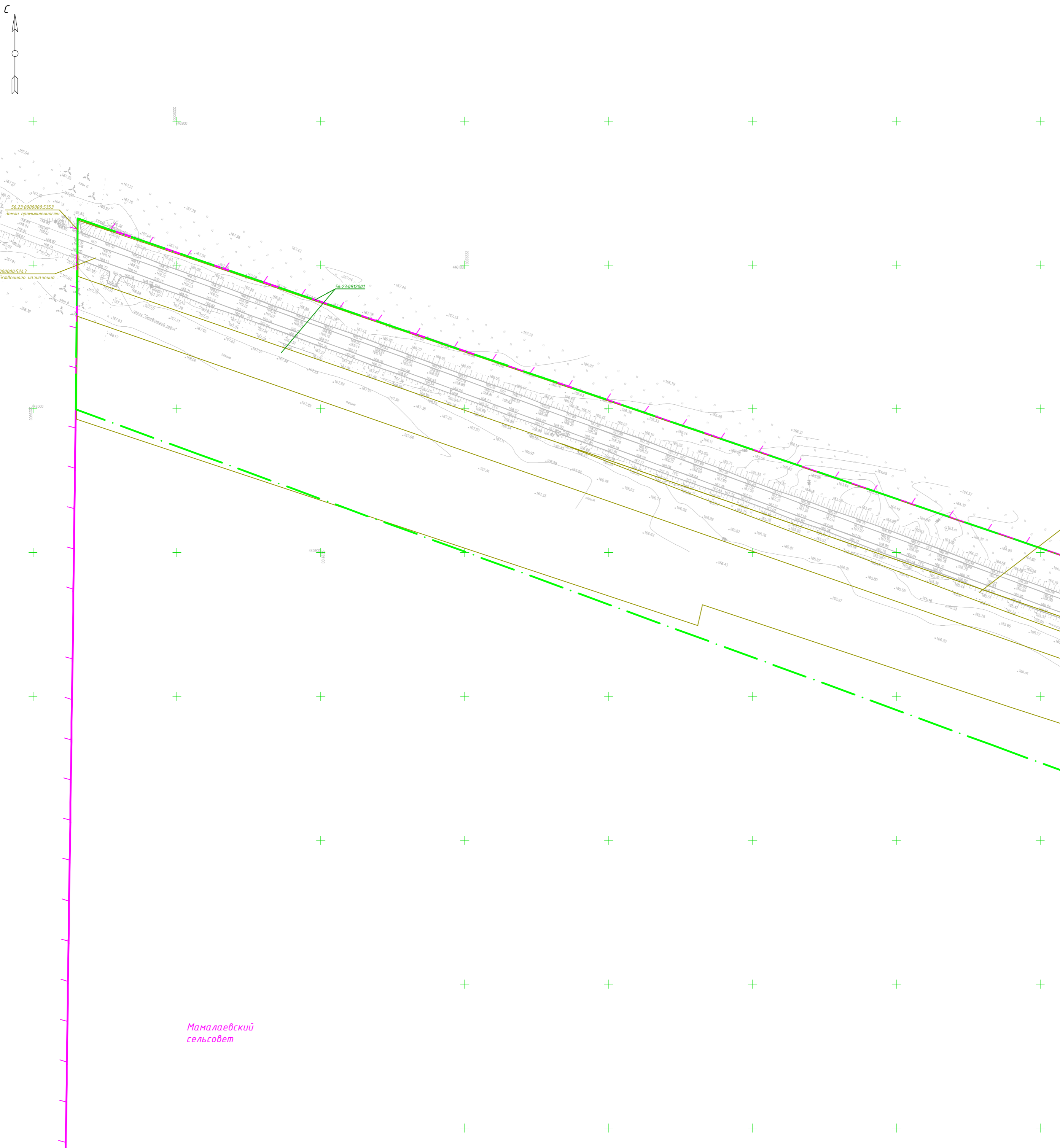
**Примечания:**  
 Границы зоны планируемого размещения линейных объектов, подлежащих переносу (переустройству) из зон планируемого размещения линейных объектов не отражены, в связи с тем, что заданием на проектирование данные решения не предусмотрены.  
 - Граница подлежащая установлению придорожной полосы планируемой автомобильной дороги с учетом перспектив их развития ширина каждой придорожной полосы устанавливается в размере 75 м (Федеральный закон от 08.11.2007 N 257-ФЗ (ред. от 01.03.2020) «Об автомобильных дорогах и о дорожной деятельности в Российской Федерации и о внесении изменений в отдельные законодательные акты Российской Федерации»).

**Условные обозначения**

	- границы территории, в отношении которой осуществляется подготовка проекта планировки
	- граница зоны планируемого размещения объекта федерального значения «Проект планировки и проект межевания территории для строительства местного проезда автомобильной дороги М-5 «Урал» (Подъезд к городу Оренбургу), входящих в состав транспортного коридора Европа - Западный Китай». II Этап. Переволоцкий район
	- граница кадастрового квартала согласно сведений ЕГРН от 05.04.2020 г.
	- номер кадастрового квартала согласно сведений ЕГРН от 05.04.2020 г.
	- граница земельного участка согласно сведений ЕГРН от 05.04.2020 г.
	- кадастровый номер земельного участка согласно сведений ЕГРН от 05.04.2020 г.
	- придорожная полоса (I и II кат - 75 м, III и IV кат - 50 м, V кат - 25 м)

<b>З-21.01.01-ППиМТ</b>					
«Проект планировки и проект межевания территории для строительства местного проезда автомобильной дороги М-5 «Урал» (Подъезд к городу Оренбургу), входящих в состав транспортного коридора Европа - Западный Китай». II Этап. Переволоцкий район					
Изм.	Кол. уч.	Лист	№ док.	Подп.	Дата
Проверил	Пугарев				04.21
Разработал	Файзуллин				04.21
				Стадия	Лист
				П	27
				Листов	27
				ООО «РКЦ»	
				М1:2000	

Инв. № подл. Подп. и дата. Взам. инв. №



Линия сводки с листом 2

**Примечания:**  
 Охранные зоны объектов планируемых для размещения линейных объектов, подлежащих реконструкции в связи с изменением их местоположения:

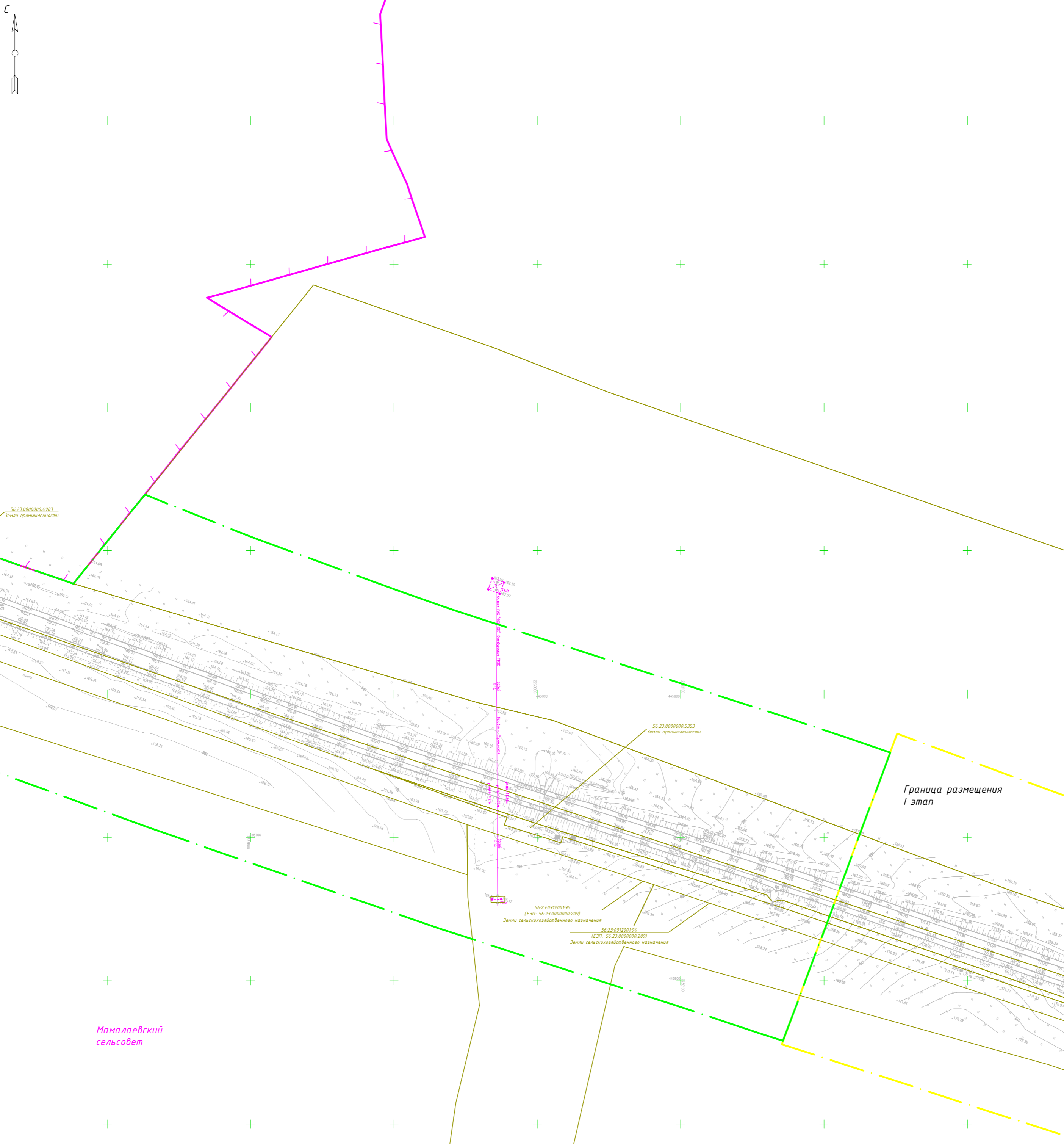
Условные обозначения	
	- границы территории, в отношении которой осуществляется подготовка проекта планировки
	- характеристическая точка границ зон планируемого размещения линейных объектов, подлежащих реконструкции в связи с изменением их местоположения
	- граница кадастрового квартала согласно сведений ЕГРН от 05.04.2020 г.
	- номер кадастрового квартала согласно сведений ЕГРН от 05.04.2020 г.
	- граница земельного участка согласно сведений ЕГРН от 05.04.2020 г.
	- кадастровый номер земельного участка согласно сведений ЕГРН от 05.04.2020 г.
	- охранная зона переустраиваемой ЛЭП
	- охранная зона переустраиваемого кабелей связи
	- охранная зона переустраиваемого газопровода
	- зона переустраиваемой подъездной дороги
	- зона переустраиваемой ЛЭП
	- зона переустраиваемого газопровода
	- граница района
	- граница сельского поселения
	- граница населенного пункта

<b>З-21.01.01-ППиМТ</b>					
«Проект планировки и проект межевания территории для строительства местного проезда автомобильной дороги М-5 «Урал» (Подъезд к городу Оренбургу), входящих в состав транспортного коридора Европа - Западный Китай». II Этап. Первоуральский район					
Изм.	Кол. уч.	Лист	№ док.	Подп.	Дата
Проверил	Пигарев				04.21
Разработал	Файзуллин				04.21
Документация по планировке территории. Основная часть проекта планировки территории. Графическая часть					Стадия
					Лист
					Листов
Чертеж границ зон планируемого размещения линейных объектов, подлежащих реконструкции в связи с изменением их местоположения					П
					1
					27
М1:2000					ООО «РКЦ»

Инв. № подл. Подп. и дата. Взам. инв. №

Мамалаевский сельсовет



Линия сводки с листом 1

Мамалаевский сельсовет

Схема сводки листов

1 2

25 26 27

3 4 5 6 7 8 9 10 11 12 13 14 15 16 17 18 19 20 21 22 23 24

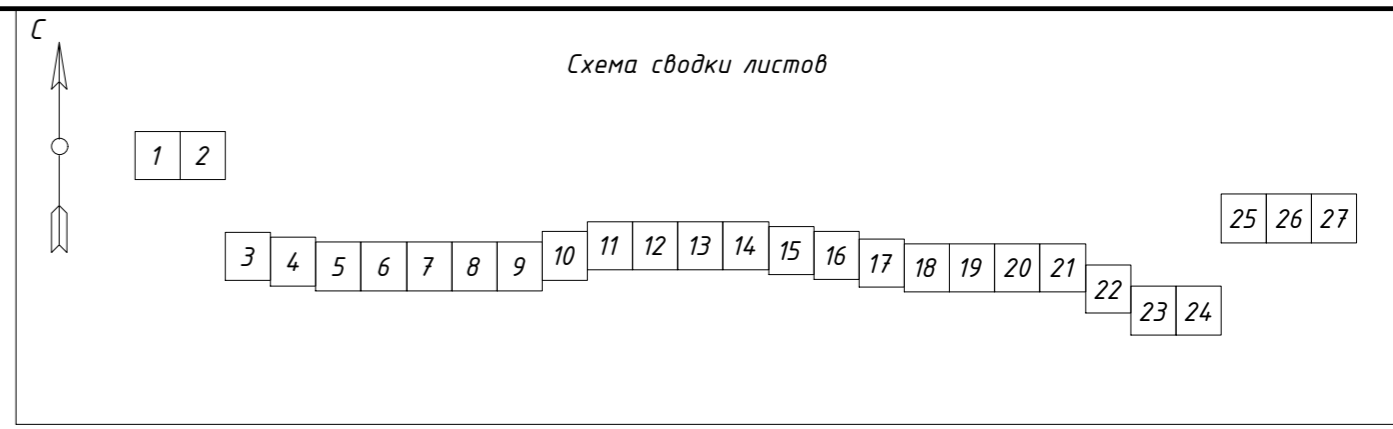
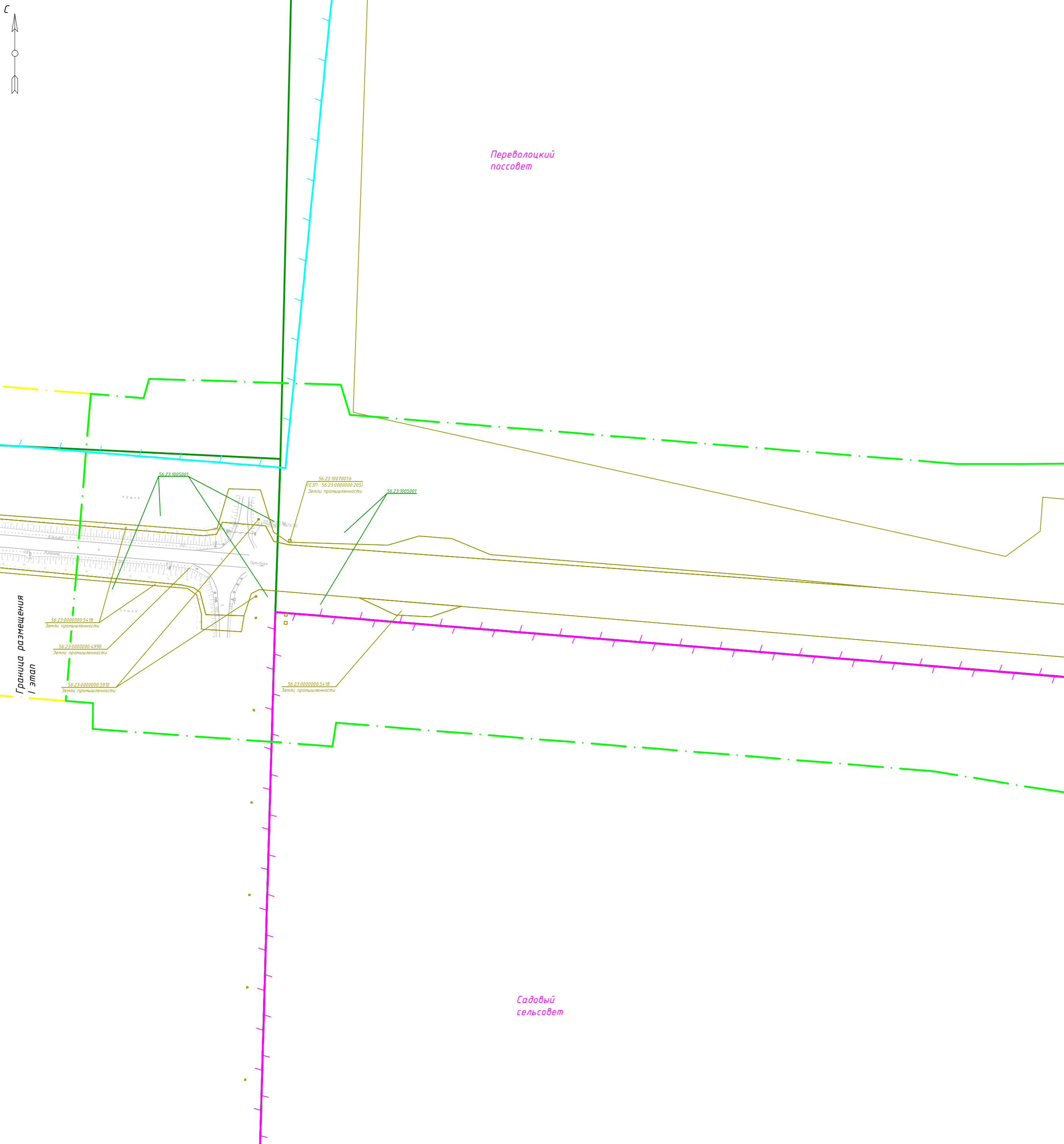
**Примечания:**  
 Охранные зоны объектов планируемых для размещения линейных объектов, подлежащих реконструкции в связи с изменением их местоположения:

Условные обозначения					
					- границы территории, в отношении которой осуществляется подготовка проекта планировки территории
o1					- характеристика точек границ зон планируемого размещения линейных объектов, подлежащих реконструкции в связи с изменением их местоположения
00:00:0000000					- граница кадастрового квартала согласно сведений ЕГРН от 05.04.2020 г.
00:00:0000000					- номер кадастрового квартала согласно сведений ЕГРН от 05.04.2020 г.
00:00:0000000.0					- граница земельного участка согласно сведений ЕГРН от 05.04.2020 г.
00:00:0000000.0					- кадастровый номер земельного участка согласно сведений ЕГРН от 05.04.2020 г.
00:00:0000000.0					- охранный номер переустраиваемой ЛЭП
00:00:0000000.0					- охранный номер переустраиваемого кабеля связи
00:00:0000000.0					- охранный номер переустраиваемого газопровода
00:00:0000000.0					- зона переустраиваемой подъездной дороги
00:00:0000000.0					- зона переустраиваемой ЛЭП
00:00:0000000.0					- зона переустраиваемого газопровода
00:00:0000000.0					- граница района
00:00:0000000.0					- граница сельского поселения
00:00:0000000.0					- граница населенного пункта

<b>З-21.01.01-ППиМТ</b>						
«Проект планировки и проект межевания территории для строительства местного проезда автомобильной дороги М-5 «Урал» (Подъезд к городу Оренбургу), входящих в состав транспортного коридора Европа - Западный Китай». II Этап. Переволоцкий район						
Изм.	Кол. уч.	Лист	№ док.	Подп.	Дата	
Проверил	Пигарев				04.21	
Разработал	Файзуллин				04.21	
Документация по планировке территории. Основная часть проекта планировки территории. Графическая часть						
				Стадия	Лист	Листов
				П	2	27
Чертёж границ зон планируемого размещения линейных объектов, подлежащих реконструкции в связи с изменением их местоположения						
М1:2000						
ООО «РКЦ»						

Инв. № подл. Подп. и дата. Взам. инв. №



Линия сводки с листом 4

Примечания:  
Охранные зоны объектов планируемых для размещения линейных объектов, подлежащих реконструкции в связи с изменением их местоположения:

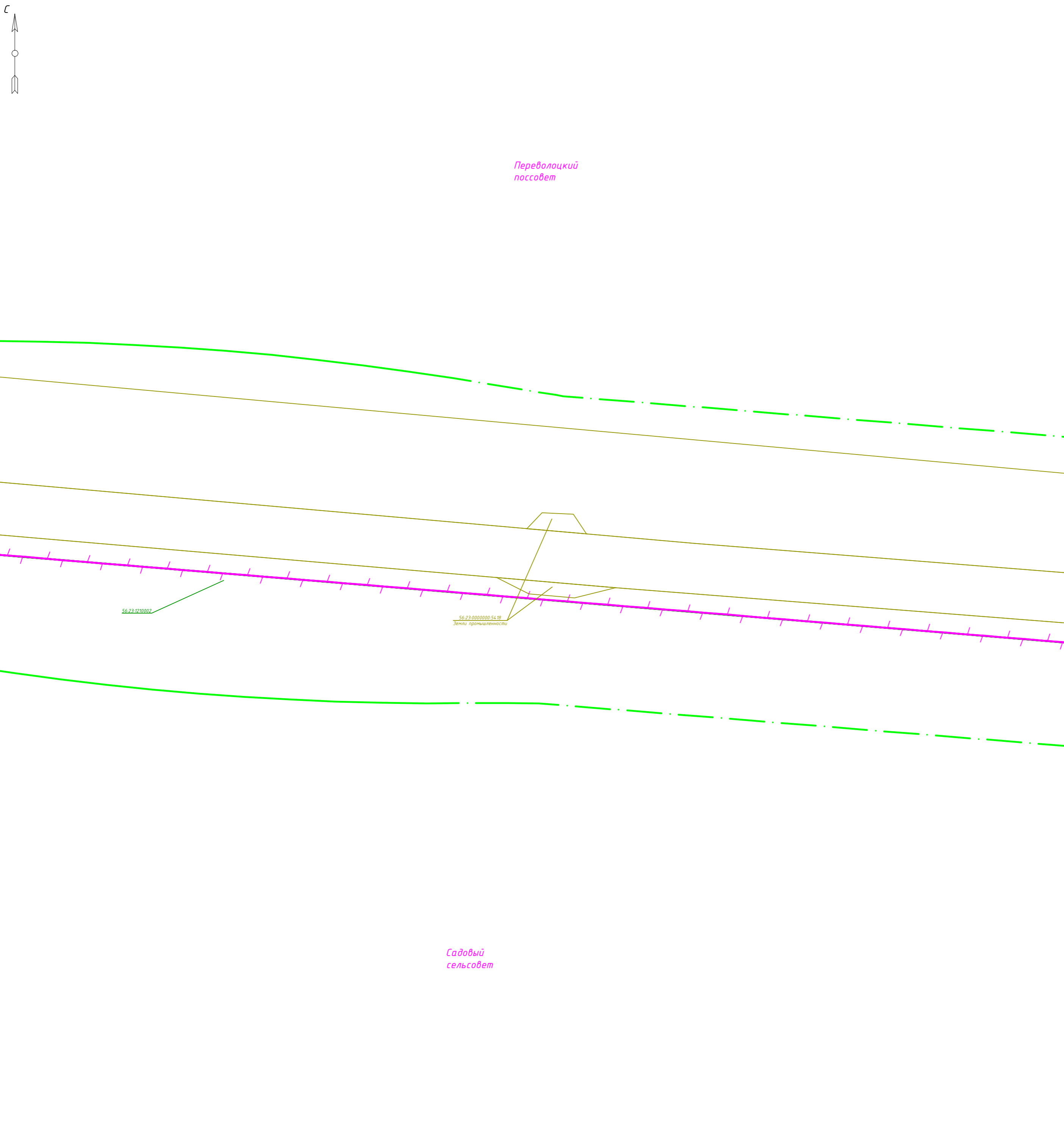
Условные обозначения	
	- границы территории, в отношении которой осуществляется подготовка проекта планировки
	- характерная точка границ зон планируемого размещения линейных объектов, подлежащих реконструкции в связи с изменением их местоположения
	- граница кадастрового квартала согласно сведений ЕГРН от 05.04.2020 г.
	- номер кадастрового квартала согласно сведений ЕГРН от 05.04.2020 г.
	- граница земельного участка согласно сведений ЕГРН от 05.04.2020 г.
	- кадастровый номер земельного участка согласно сведений ЕГРН от 05.04.2020 г.
	- охранная зона переустраиваемой ЛЭП
	- охранная зона переустраиваемого кабелей связи
	- охранная зона переустраиваемого газопровода
	- зона переустраиваемой подъездной дороги
	- зона переустраиваемой ЛЭП
	- зона переустраиваемого газопровода
	- граница района
	- граница сельского поселения
	- граница населенного пункта

<b>З-21.01.01-ППиМТ</b>					
«Проект планировки и проект межевания территории для строительства местного проезда автомобильной дороги М-5 «Урал» (Подъезд к городу Оренбургу), входящих в состав транспортного коридора Европа - Западный Китай». II Этап. Переволоцкий район					
Изм.	Кол. уч.	Лист	№ док.	Подп.	Дата
Проверил	Пигарев				04.21
Разработал	Файзуллин				04.21
				Стадия	Лист
				П	3
				Листов	27
				ООО «РКЦ»	

Инв. № подл. Подп. и дата. Взам. инв. №

М1:2000



Линия сводки с листом 3

Линия сводки с листом 5

Схема сводки листов

1 2

25 26 27

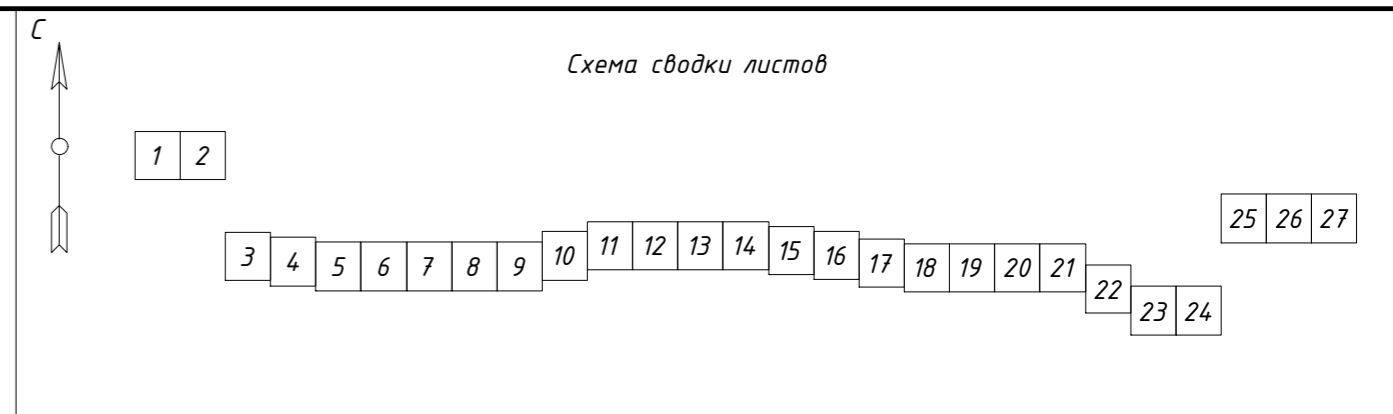
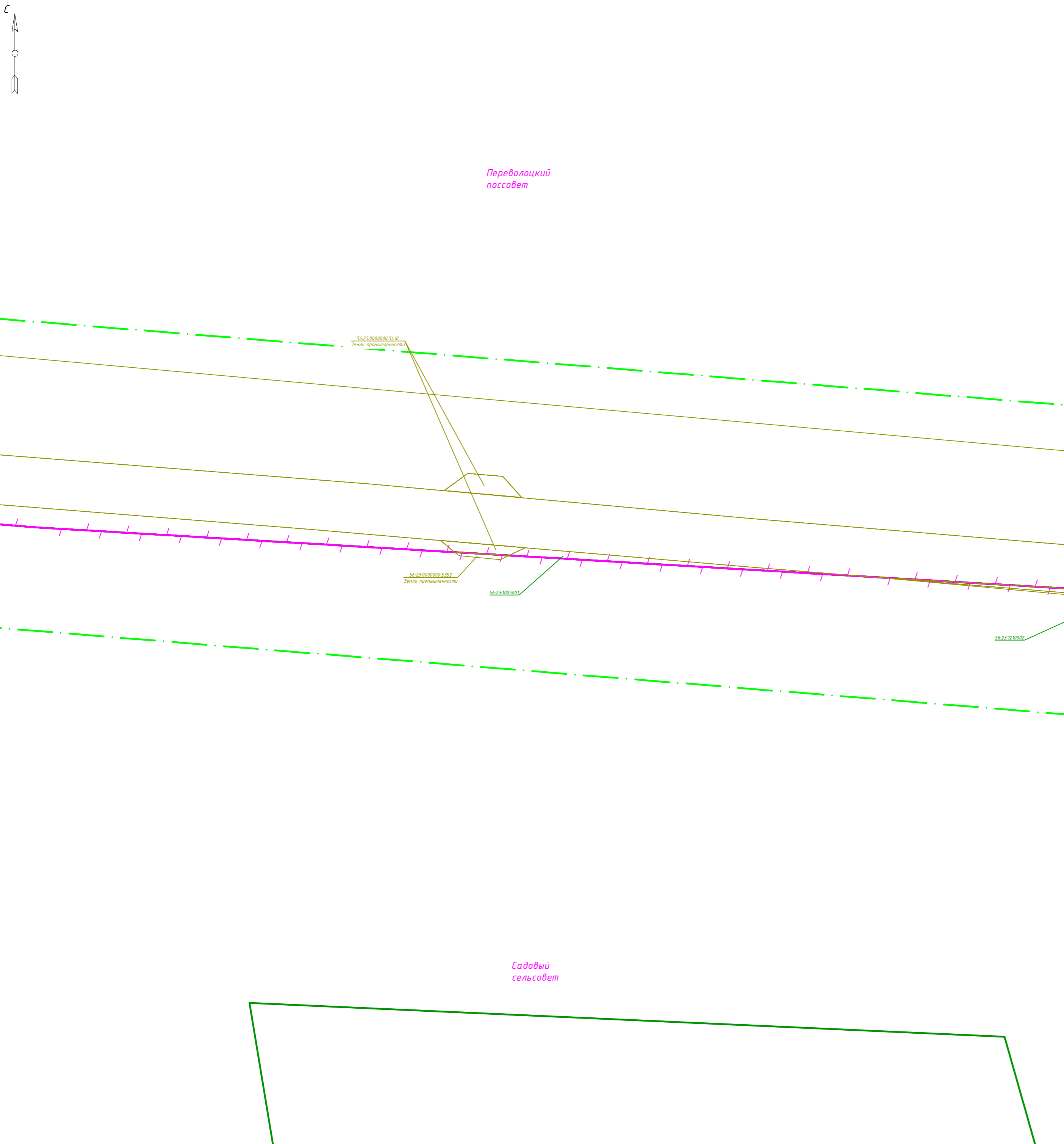
3 4 5 6 7 8 9 10 11 12 13 14 15 16 17 18 19 20 21 22 23 24

**Примечания:**  
 Охранные зоны объектов планируемых для размещения линейных объектов, подлежащих реконструкции в связи с изменением их местоположения:

Условные обозначения	
	- границы территории, в отношении которой осуществляется подготовка проекта планировки
	- характеристическая точка границ зон планируемого размещения линейных объектов, подлежащих реконструкции в связи с изменением их местоположения
	- граница кадастрового квартала согласно сведений ЕГРН от 05.04.2020 г.
	- номер кадастрового квартала согласно сведений ЕГРН от 05.04.2020 г.
	- граница земельного участка согласно сведений ЕГРН от 05.04.2020 г.
	- кадастровый номер земельного участка согласно сведений ЕГРН от 05.04.2020 г.
	- охранный зона переустраиваемой ЛЭП
	- охранный зона переустраиваемого кабелей связи
	- охранный зона переустраиваемого газопровода
	- зона переустраиваемой подъездной дороги
	- зона переустраиваемой ЛЭП
	- зона переустраиваемого газопровода
	- граница района
	- граница сельского поселения
	- граница населенного пункта

Инв.№подл. Подп. и дата Взам.инв.№

3-21.01.01-ППиМТ					
«Проект планировки и проект межевания территории для строительства местного проезда автомобильной дороги М-5 «Урал» (Подъезд к городу Оренбургу), входящих в состав транспортного коридора Европа - Западный Китай». II Этап. Перволюцкий район					
Изм.	Кол. уч.	Лист	№ док.	Подп.	Дата
Проверил	Пигарев		04.21		
Разработал	Файзуллин		04.21		
Документация по планировке территории. Основная часть проекта планировки территории. Графическая часть				Стадия	Лист
				П	4
Чертеж границ зон планируемого размещения линейных объектов, подлежащих реконструкции в связи с изменением их местоположения				Листов	27
М1:2000				ООО «РКЦ»	



Примечания:  
 Охранные зоны объектов планируемых для размещения линейных объектов, подлежащих реконструкции в связи с изменением их местоположения:

Условные обозначения	
	- границы территории, в отношении которой осуществляется подготовка проекта планировки
	- характерная точка границ зон планируемого размещения линейных объектов, подлежащих реконструкции в связи с изменением их местоположения
	- граница кадастрового квартала согласно сведений ЕГРН от 05.04.2020 г.
	- номер кадастрового квартала согласно сведений ЕГРН от 05.04.2020 г.
	- граница земельного участка согласно сведений ЕГРН от 05.04.2020 г.
	- кадастровый номер земельного участка согласно сведений ЕГРН от 05.04.2020 г.
	- охранный зона переустраиваемой ЛЭП
	- охранный зона переустраиваемого кабелей связи
	- охранный зона переустраиваемого газопровода
	- зона переустраиваемой подъездной дороги
	- зона переустраиваемой ЛЭП
	- зона переустраиваемого газопровода
	- граница района
	- граница сельского поселения
	- граница населенного пункта

Инв. № подл. Подп. и дата. Взам. инв. №

3-21.01.01-ППиМТ					
«Проект планировки и проект межевания территории для строительства местного проезда автомобильной дороги М-5 «Урал» (Подъезд к городу Оренбург), входящих в состав транспортного коридора Европа - Западный Китай». II Этап. Перволоцкий район					
Изм.	Кол. уч.	Лист	№ док.	Подп.	Дата
Проверил	Пигарев				04.21
Разработал	Файзуллин				04.21
Документация по планировке территории. Основная часть проекта планировки территории. Графическая часть				Стадия	Лист
				П	5
Чертёж границ зон планируемого размещения линейных объектов, подлежащих реконструкции в связи с изменением их местоположения				Листов	27
М1:2000				ООО «РКЦ»	

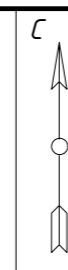
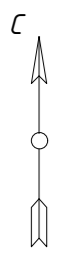
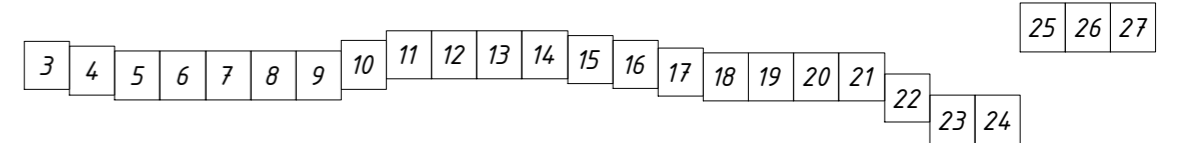


Схема сводки листов

1 2



Перволюцкий поссовет

Садовый сельсовет

Линия сводки с листом 5

Линия сводки с листом 7

56:23:1240002-113  
Земли промышленности

56:23:0000000-5352  
Земли промышленности

Примечания:  
Охранные зоны объектов планируемых для размещения линейных объектов, подлежащих реконструкции в связи с изменением их местоположения:

Условные обозначения

	- границы территории, в отношении которой осуществляется подготовка проекта планировки
	- характеристическая точка границ зон планируемого размещения линейных объектов, подлежащих реконструкции в связи с изменением их местоположения
	- граница кадастрового квартала согласно сведений ЕГРН от 05.04.2020 г.
	- номер кадастрового квартала согласно сведений ЕГРН от 05.04.2020 г.
	- граница земельного участка согласно сведений ЕГРН от 05.04.2020 г.
	- кадастровый номер земельного участка согласно сведений ЕГРН от 05.04.2020 г.
	- охранный зона переустраиваемой ЛЭП
	- охранный зона переустраиваемого кабелей связи
	- охранный зона переустраиваемого газопровода
	- зона переустраиваемой подъездной дороги
	- зона переустраиваемой ЛЭП
	- зона переустраиваемого газопровода
	- граница района
	- граница сельского поселения
	- граница населенного пункта

З-21.01.01-ППиМТ

«Проект планировки и проект межевания территории для строительства местного проезда автомобильной дороги М-5 «Урал» (Подъезд к городу Оренбургу), входящих в состав транспортного коридора Европа - Западный Китай». II Этап. Перволюцкий район

Изм.	Кол. уч.	Лист	№ док.	Подп.	Дата	Стадия	Лист	Листов
Проверил	Пигарев		04.21			П	6	27
Разработал	Файзуллин		04.21					

Документация по планировке территории. Основная часть проекта планировки территории. Графическая часть

Чертеж границ зон планируемого размещения линейных объектов, подлежащих реконструкции в связи с изменением их местоположения

М1:2000

ООО "РКЦ"

Инв. № подл. Подп. и дата. Взам. инв. №



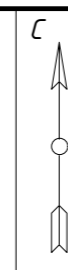
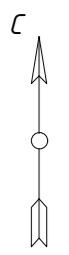
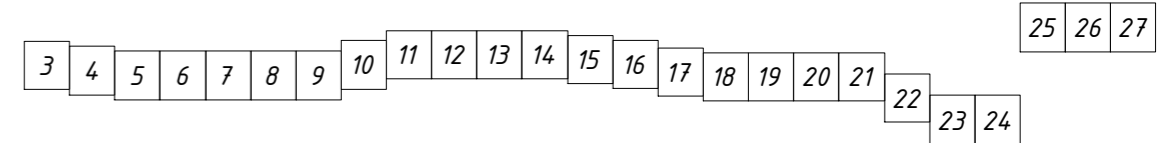


Схема сводки листов

1 2



Перволоцкий поссовет

Садовый сельсовет

Линия сводки с листом 6

Линия сводки с листом 8

Примечания:

Охранные зоны объектов планируемых для размещения линейных объектов, подлежащих реконструкции в связи с изменением их местоположения:

Условные обозначения

	- границы территории, в отношении которой осуществляется подготовка проекта планировки
	- характеристическая точка границ зон планируемого размещения линейных объектов, подлежащих реконструкции в связи с изменением их местоположения
	- граница кадастрового квартала согласно сведений ЕГРН от 05.04.2020 г.
	- номер кадастрового квартала согласно сведений ЕГРН от 05.04.2020 г.
	- граница земельного участка согласно сведений ЕГРН от 05.04.2020 г.
	- кадастровый номер земельного участка согласно сведений ЕГРН от 05.04.2020 г.
	- охранный зона переустраиваемой ЛЭП
	- охранный зона переустраиваемого кабелей связи
	- охранный зона переустраиваемого газопровода
	- зона переустраиваемой подъездной дороги
	- зона переустраиваемой ЛЭП
	- зона переустраиваемого газопровода
	- граница района
	- граница сельского поселения
	- граница населенного пункта

З-21.01.01-ППиМТ

«Проект планировки и проект межевания территории для строительства местного проезда автомобильной дороги М-5 «Урал» (Подъезд к городу Оренбургу), входящих в состав транспортного коридора Европа - Западный Китай». II Этап. Перволоцкий район

Изм.	Кол. уч.	Лист	№ док.	Подп.	Дата	Стадия	Лист	Листов
Проверил	Пигарев		04.21			П	7	27
Разработал	Файзуллин		04.21					

Документация по планировке территории. Основная часть проекта планировки территории. Графическая часть

Чертёж границ зон планируемого размещения линейных объектов, подлежащих реконструкции в связи с изменением их местоположения

М1:2000

ООО "РКЦ"

Инв.№подл. Подп. и дата Взам.инв.№

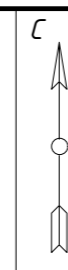
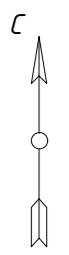
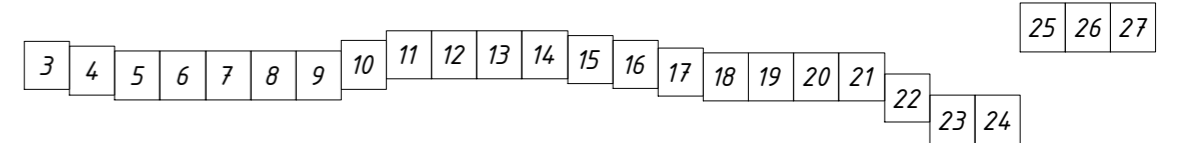


Схема сводки листов

1 2



Перволоцкий поссовет

Садовый сельсовет

Линия сводки с листом 7

Линия сводки с листом 9

56.23.0000000.5418  
Земли промышленности

56.23.0007001.22  
Земли промышленности

56.23.0007001

Примечания:  
Охранные зоны объектов планируемых для размещения линейных объектов, подлежащих реконструкции в связи с изменением их местоположения:

Условные обозначения

	- границы территории, в отношении которой осуществляется подготовка проекта планировки
	- характерная точка границ зон планируемого размещения линейных объектов, подлежащих реконструкции в связи с изменением их местоположения
	- граница кадастрового квартала согласно сведений ЕГРН от 05.04.2020 г.
	- номер кадастрового квартала согласно сведений ЕГРН от 05.04.2020 г.
	- граница земельного участка согласно сведений ЕГРН от 05.04.2020 г.
	- кадастровый номер земельного участка согласно сведений ЕГРН от 05.04.2020 г.
	- охранная зона переустраиваемой ЛЭП
	- охранная зона переустраиваемого кабеля связи
	- охранная зона переустраиваемого газопровода
	- зона переустраиваемой подъездной дороги
	- зона переустраиваемой ЛЭП
	- зона переустраиваемого газопровода
	- граница района
	- граница сельского поселения
	- граница населенного пункта

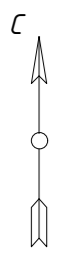
З-21.01.01-ППиМТ

«Проект планировки и проект межевания территории для строительства местного проезда автомобильной дороги М-5 «Урал» (Подъезд к городу Оренбургу), входящих в состав транспортного коридора Европа - Западный Китай». II Этап. Перволоцкий район

Изм.	Кол. уч.	Лист	№ док.	Подп.	Дата	Стадия	Лист	Листов
Проверил	Пигарев				04.21	П	8	27
Разработал	Файзуллин				04.21	ООО «РКЦ»		

М1:2000

Инв. № подл. Подп. и дата. Взам. инв. №



Перволюцкий поссовет

Линия сводки с листом 8

Линия сводки с листом 10

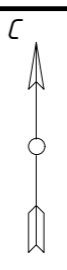
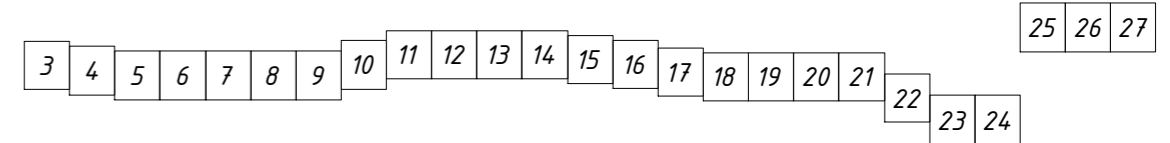


Схема сводки листов

1 2



Примечания:

Охранные зоны объектов планируемых для размещения линейных объектов, подлежащих реконструкции в связи с изменением их местоположения:

Условные обозначения

	- границы территории, в отношении которой осуществляется подготовка проекта планировки
	- характеристическая точка границ зон планируемого размещения линейных объектов, подлежащих реконструкции в связи с изменением их местоположения
	- граница кадастрового квартала согласно сведений ЕГРН от 05.04.2020 г.
	- номер кадастрового квартала согласно сведений ЕГРН от 05.04.2020 г.
	- граница земельного участка согласно сведений ЕГРН от 05.04.2020 г.
	- кадастровый номер земельного участка согласно сведений ЕГРН от 05.04.2020 г.
	- охранный зона переустраиваемой ЛЭП
	- охранный зона переустраиваемого кабелей связи
	- охранный зона переустраиваемого газопровода
	- зона переустраиваемой подъездной дороги
	- зона переустраиваемой ЛЭП
	- зона переустраиваемого газопровода
	- граница района
	- граница сельского поселения
	- граница населенного пункта

З-21.01.01-ППиМТ

«Проект планировки и проект межевания территории для строительства местного проезда автомобильной дороги М-5 «Урал» (Подъезд к городу Оренбург), входящих в состав транспортного коридора Европа - Западный Китай». II Этап. Перволюцкий район

Изм.	Кол. уч.	Лист	№ док.	Подп.	Дата	Стадия	Лист	Листов
Проверил	Пигарев				04.21	П	9	27
Разработал	Файзуллин				04.21			

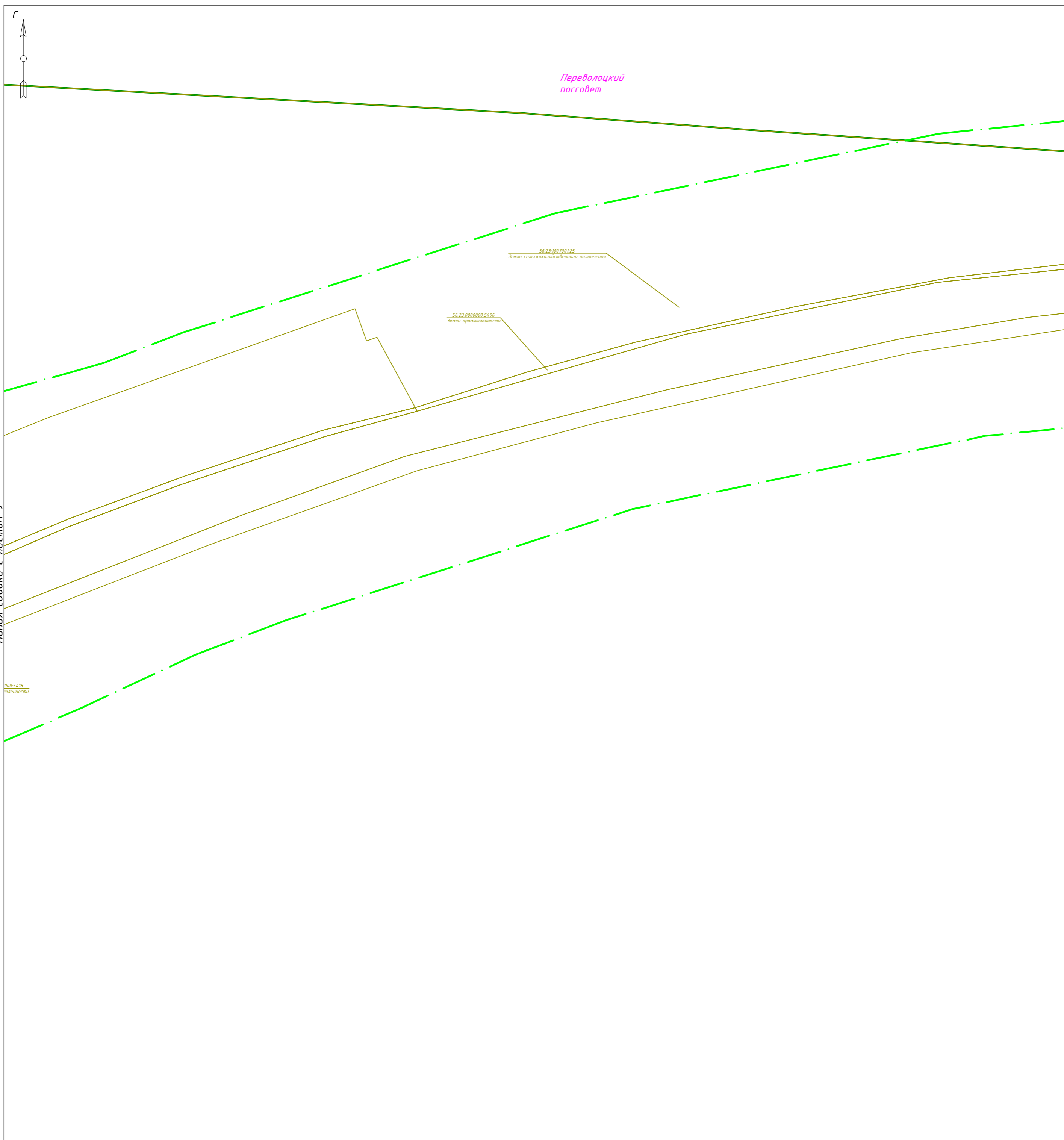
Документация по планировке территории. Основная часть проекта планировки территории. Графическая часть

Чертёж границ зон планируемого размещения линейных объектов, подлежащих реконструкции в связи с изменением их местоположения

М1:2000

ООО "РКЦ"

Инв.№подл. Подп. и дата Взам.инв.№



Линия сводки с листом 9

Линия сводки с листом 11

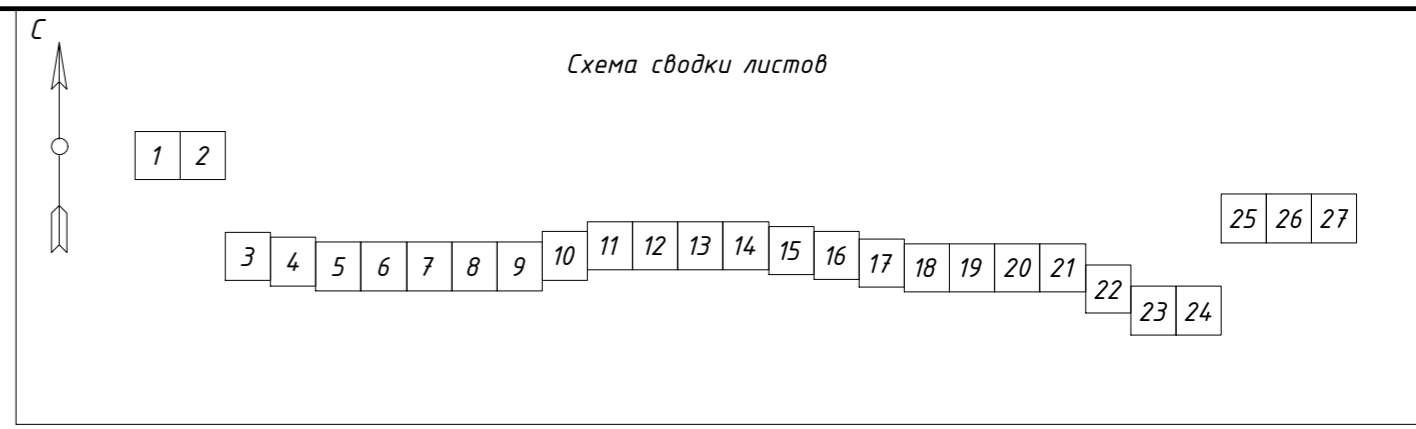


Схема сводки листов

Примечания:  
Охранные зоны объектов планируемых для размещения линейных объектов, подлежащих реконструкции в связи с изменением их местоположения:

Условные обозначения						
	- границы территории, в отношении которой осуществляется подготовка проекта планировки					
	- характерная точка границ зон планируемого размещения линейных объектов, подлежащих реконструкции в связи с изменением их местоположения					
	- граница кадастрового квартала согласно сведений ЕГРН от 05.04.2020 г.					
	- номер кадастрового квартала согласно сведений ЕГРН от 05.04.2020 г.					
	- граница земельного участка согласно сведений ЕГРН от 05.04.2020 г.					
	- кадастровый номер земельного участка согласно сведений ЕГРН от 05.04.2020 г.					
	- охранный зона переустраиваемой ЛЭП					
	- охранный зона переустраиваемого кабелей связи					
	- охранный зона переустраиваемого газопровода					
	- зона переустраиваемой подъездной дороги					
	- зона переустраиваемой ЛЭП					
	- зона переустраиваемого газопровода					
	- граница района					
	- граница сельского поселения					
	- граница населенного пункта					

<b>З-21.01.01-ППиМТ</b>						
«Проект планировки и проект межевания территории для строительства местного проезда автомобильной дороги М-5 «Урал» (Подъезд к городу Оренбургу), входящих в состав транспортного коридора Европа - Западный Китай». II Этап. Переволоцкий район						
Изм.	Кол. уч.	Лист	№ док.	Подп.	Дата	
Проверил	Пигарев				04.21	Документация по планировке территории. Основная часть проекта планировки территории. Графическая часть
Разработал	Файзуллин				04.21	Чертеж границ зон планируемого размещения линейных объектов, подлежащих реконструкции в связи с изменением их местоположения
						М1:2000
						ООО «РКЦ»

Инв. № подл. Подп. и дата. Взам. инв. №

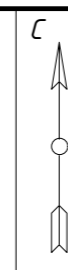
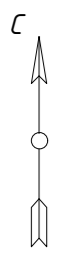


Схема сводки листов

1 2

3 4 5 6 7 8 9 10 11 12 13 14 15 16 17 18 19 20 21 22 23 24 25 26 27

Перволюцкий поссовет

Донецкий сельсовет

Линия сводки с листом 10

Линия сводки с листом 12

56:23:0002001

56:23:0000000 5457  
Земли промышленности

56:23:0000000 4993  
Земли промышленности

56:23:0300001

56:23:0000000 4900  
Земли промышленности

Примечания:  
Охранные зоны объектов планируемых для размещения линейных объектов, подлежащих реконструкции в связи с изменением их местоположения:

Условные обозначения

	- границы территории, в отношении которой осуществляется подготовка проекта планировки
	- характеристическая точка границ зон планируемого размещения линейных объектов, подлежащих реконструкции в связи с изменением их местоположения
	- граница кадастрового квартала согласно сведений ЕГРН от 05.04.2020 г.
	- номер кадастрового квартала согласно сведений ЕГРН от 05.04.2020 г.
	- граница земельного участка согласно сведений ЕГРН от 05.04.2020 г.
	- кадастровый номер земельного участка согласно сведений ЕГРН от 05.04.2020 г.
	- охранный зона переустраиваемой ЛЭП
	- охранный зона переустраиваемого кабелей связи
	- охранный зона переустраиваемого газопровода
	- зона переустраиваемой подъездной дороги
	- зона переустраиваемой ЛЭП
	- зона переустраиваемого газопровода
	- граница района
	- граница сельского поселения
	- граница населенного пункта


З-21.01.01-ППиМТ

«Проект планировки и проект межевания территории для строительства местного проезда автомобильной дороги М-5 «Урал» (Подъезд к городу Оренбургу), входящих в состав транспортного коридора Европа - Западный Китай». II Этап. Перволюцкий район

Изм.	Кол. уч.	Лист	№ док.	Подп.	Дата	Документация по планировке территории. Основная часть проекта планировки территории. Графическая часть	Стадия	Лист	Листов
Проверил		Пигарев			04.21		П	11	27
Разработал		Файзуллин			04.21	Чертёж границ зон планируемого размещения линейных объектов, подлежащих реконструкции в связи с изменением их местоположения			000 "РКЦ"

М1:2000

Инв. № подл. Подп. и дата. Взам. инв. №



Линия сводки с листом 11

Линия сводки с листом 13

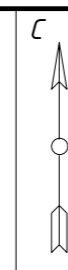
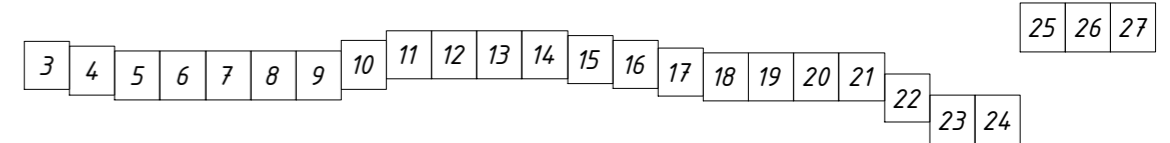


Схема сводки листов

1 2



Примечания:  
Охранные зоны объектов планируемых для размещения линейных объектов, подлежащих реконструкции в связи с изменением их местоположения:

Условные обозначения						
	- границы территории, в отношении которой осуществляется подготовка проекта планировки					
	- характеристическая точка границ зон планируемого размещения линейных объектов, подлежащих реконструкции в связи с изменением их местоположения					
	- граница кадастрового квартала согласно сведений ЕГРН от 05.04.2020 г.					
	- номер кадастрового квартала согласно сведений ЕГРН от 05.04.2020 г.					
	- граница земельного участка согласно сведений ЕГРН от 05.04.2020 г.					
	- кадастровый номер земельного участка согласно сведений ЕГРН от 05.04.2020 г.					
	- охранный зона переустраиваемой ЛЭП					
	- охранный зона переустраиваемого кабелей связи					
	- охранный зона переустраиваемого газопровода					
	- зона переустраиваемой подъездной дороги					
	- зона переустраиваемой ЛЭП					
	- зона переустраиваемого газопровода					
	- граница района					
	- граница сельского поселения					
	- граница населенного пункта					

<b>З-21.01.01-ППиМТ</b>						
«Проект планировки и проект межевания территории для строительства местного проезда автомобильной дороги М-5 «Урал» (Подъезд к городу Оренбургу), входящих в состав транспортного коридора Европа - Западный Китай». II Этап. Переволоцкий район						
Изм.	Кол. уч.	Лист	№ док.	Подп.	Дата	
Проверил	Пигарев		04.21			Документация по планировке территории. Основная часть проекта планировки территории. Графическая часть
Разработал	Файзуллин		04.21			Чертеж границ зон планируемого размещения линейных объектов, подлежащих реконструкции в связи с изменением их местоположения
						М1:2000
						000 "РКЦ"

Инв. № подл. Подп. и дата. Взам. инв. №

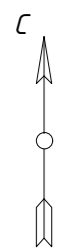
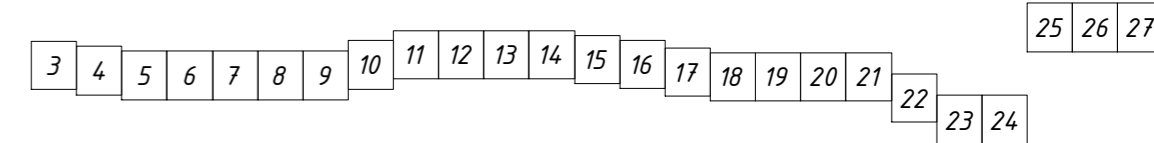


Схема сводки листов

1 2



Перволюцкий поссовет

Донецкий сельсовет

Линия сводки с листом 12

Линия сводки с листом 14

56:23:0000000:5492  
Земли промышленности

Примечания:  
Охранные зоны объектов планируемых для размещения линейных объектов, подлежащих реконструкции в связи с изменением их местоположения:

Условные обозначения

	- границы территории, в отношении которой осуществляется подготовка проекта планировки
	- характеристическая точка границ зон планируемого размещения линейных объектов, подлежащих реконструкции в связи с изменением их местоположения
	- граница кадастрового квартала согласно сведений ЕГРН от 05.04.2020 г.
	- номер кадастрового квартала согласно сведений ЕГРН от 05.04.2020 г.
	- граница земельного участка согласно сведений ЕГРН от 05.04.2020 г.
	- кадастровый номер земельного участка согласно сведений ЕГРН от 05.04.2020 г.
	- охранная зона переустраиваемой ЛЭП
	- охранная зона переустраиваемого кабелей связи
	- охранная зона переустраиваемого газопровода
	- зона переустраиваемой подъездной дороги
	- зона переустраиваемой ЛЭП
	- зона переустраиваемого газопровода
	- граница района
	- граница сельского поселения
	- граница населенного пункта

З-21.01.01-ППиМТ

«Проект планировки и проект межевания территории для строительства местного проезда автомобильной дороги М-5 «Урал» (Подъезд к городу Оренбург), входящих в состав транспортного коридора Европа - Западный Китай». II Этап. Перволюцкий район

Изм.	Кол. уч.	Лист	№ док.	Подп.	Дата	Стадия	Лист	Листов
Проверил	Пигарев		04.21			П	13	27
Разработал	Файзуллин		04.21					

Документация по планировке территории. Основная часть проекта планировки территории. Графическая часть

Чертеж границ зон планируемого размещения линейных объектов, подлежащих реконструкции в связи с изменением их местоположения

М1:2000

ООО "РКЦ"

Инв.№подл. Подп. и дата Взам.инв.№

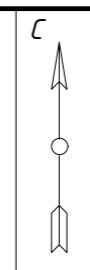


Схема сводки листов

1 2

3 4 5 6 7 8 9 10 11 12 13 14 15 16 17 18 19 20 21 22 23 24 25 26 27

Линия сводки с листом 13

Линия сводки с листом 15

Переволоцкий поссовет

Донецкий сельсовет

56:73:0000000.4997  
Бюкки промзона

56:73:00  
Земли сельскохозяйственного назначения

**Примечания:**

Охранные зоны объектов планируемых для размещения линейных объектов, подлежащих реконструкции в связи с изменением их местоположения:

**Условные обозначения**

	- границы территории, в отношении которой осуществляется подготовка проекта планировки
	- характерная точка границ зон планируемого размещения линейных объектов, подлежащих реконструкции в связи с изменением их местоположения
	- граница кадастрового квартала согласно сведений ЕГРН от 05.04.2020 г.
	- номер кадастрового квартала согласно сведений ЕГРН от 05.04.2020 г.
	- граница земельного участка согласно сведений ЕГРН от 05.04.2020 г.
	- кадастровый номер земельного участка согласно сведений ЕГРН от 05.04.2020 г.
	- охранный зона переустраиваемой ЛЭП
	- охранный зона переустраиваемого кабелей связи
	- охранный зона переустраиваемого газопровода
	- зона переустраиваемой подъездной дороги
	- зона переустраиваемой ЛЭП
	- зона переустраиваемого газопровода
	- граница района
	- граница сельского поселения
	- граница населенного пункта

З-21.01.01-ППиМТ

«Проект планировки и проект межевания территории для строительства местного проезда автомобильной дороги М-5 «Урал» (Подъезд к городу Оренбург), входящих в состав транспортного коридора Европа - Западный Китай». II Этап. Переволоцкий район

Изм.	Кол. уч.	Лист	№ док.	Подп.	Дата	Документация по планировке территории. Основная часть проекта планировки территории. Графическая часть	Стадия	Лист	Листов
Проверил	Пигарев				04.21		П	14	27
Разработал	Файзуллин				04.21	Чертёж границ зон планируемого размещения линейных объектов, подлежащих реконструкции в связи с изменением их местоположения			000 "РКЦ"

М1:2000

Инв. № подл. Подп. и дата. Взам. инв. №



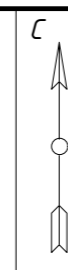
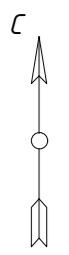
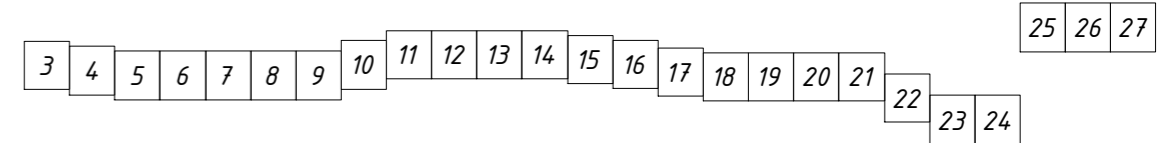


Схема сводки листов

1 2




Перволюцкий поссовет

Донецкий сельсовет

Линия сводки с листом 14

Линия сводки с листом 16



Примечания:  
Охранные зоны объектов планируемых для размещения линейных объектов, подлежащих реконструкции в связи с изменением их местоположения:

Условные обозначения

	- границы территории, в отношении которой осуществляется подготовка проекта планировки
	- характеристическая точка границ зон планируемого размещения линейных объектов, подлежащих реконструкции в связи с изменением их местоположения
	- граница кадастрового квартала согласно сведений ЕГРН от 05.04.2020 г.
	- номер кадастрового квартала согласно сведений ЕГРН от 05.04.2020 г.
	- граница земельного участка согласно сведений ЕГРН от 05.04.2020 г.
	- кадастровый номер земельного участка согласно сведений ЕГРН от 05.04.2020 г.
	- охранный зона переустраиваемой ЛЭП
	- охранный зона переустраиваемого кабелей связи
	- охранный зона переустраиваемого газопровода
	- зона переустраиваемой подъездной дороги
	- зона переустраиваемой ЛЭП
	- зона переустраиваемого газопровода
	- граница района
	- граница сельского поселения
	- граница населенного пункта

З-21.01.01-ППиМТ

«Проект планировки и проект межевания территории для строительства местного проезда автомобильной дороги М-5 «Урал» (Подъезд к городу Оренбургу), входящих в состав транспортного коридора Европа - Западный Китай». II Этап. Перволюцкий район

Изм.	Кол. уч.	Лист	№ док.	Подп.	Дата	Стадия	Лист	Листов
Проверил	Пигарев				04.21	П	15	27
Разработал	Файзуллин				04.21			

Документация по планировке территории. Основная часть проекта планировки территории. Графическая часть

Чертёж границ зон планируемого размещения линейных объектов, подлежащих реконструкции в связи с изменением их местоположения

М1:2000

ООО "РКЦ"

Инв. № подл. Подп. и дата. Взам. инв. №



Линия сводки с листом 15

Линия сводки с листом 17

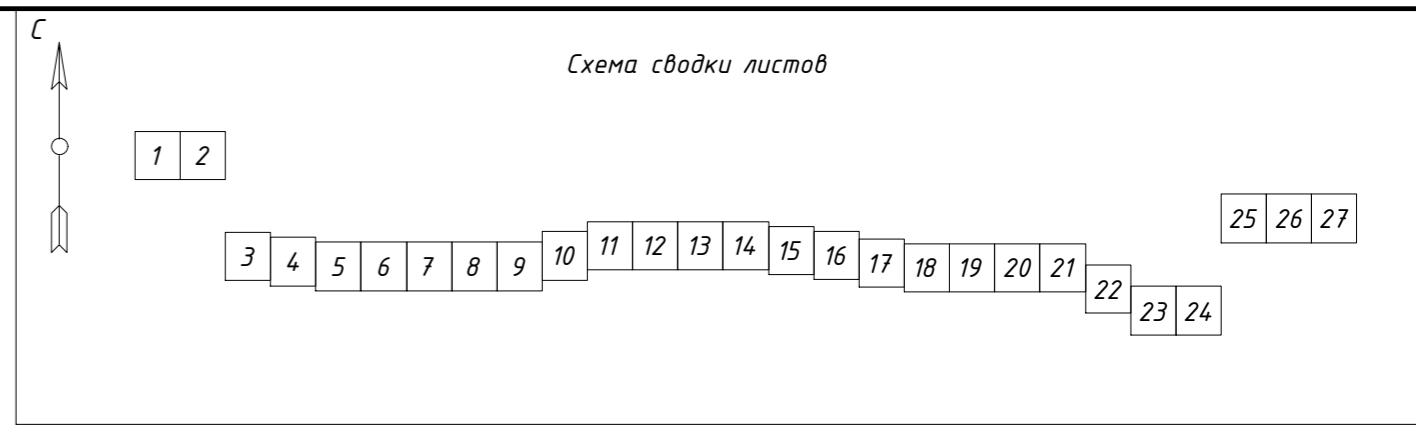


Схема сводки листов

Примечания:  
Охранные зоны объектов планируемых для размещения линейных объектов, подлежащих реконструкции в связи с изменением их местоположения:

Условные обозначения	
	- границы территории, в отношении которой осуществляется подготовка проекта планировки
	- характеристическая точка границ зон планируемого размещения линейных объектов, подлежащих реконструкции в связи с изменением их местоположения
	- граница кадастрового квартала согласно сведений ЕГРН от 05.04.2020 г.
	- номер кадастрового квартала согласно сведений ЕГРН от 05.04.2020 г.
	- граница земельного участка согласно сведений ЕГРН от 05.04.2020 г.
	- кадастровый номер земельного участка согласно сведений ЕГРН от 05.04.2020 г.
	- охранный зона переустраиваемой ЛЭП
	- охранный зона переустраиваемого кабелей связи
	- охранный зона переустраиваемого газопровода
	- зона переустраиваемой подъездной дороги
	- зона переустраиваемой ЛЭП
	- зона переустраиваемого газопровода
	- граница района
	- граница сельского поселения
	- граница населенного пункта

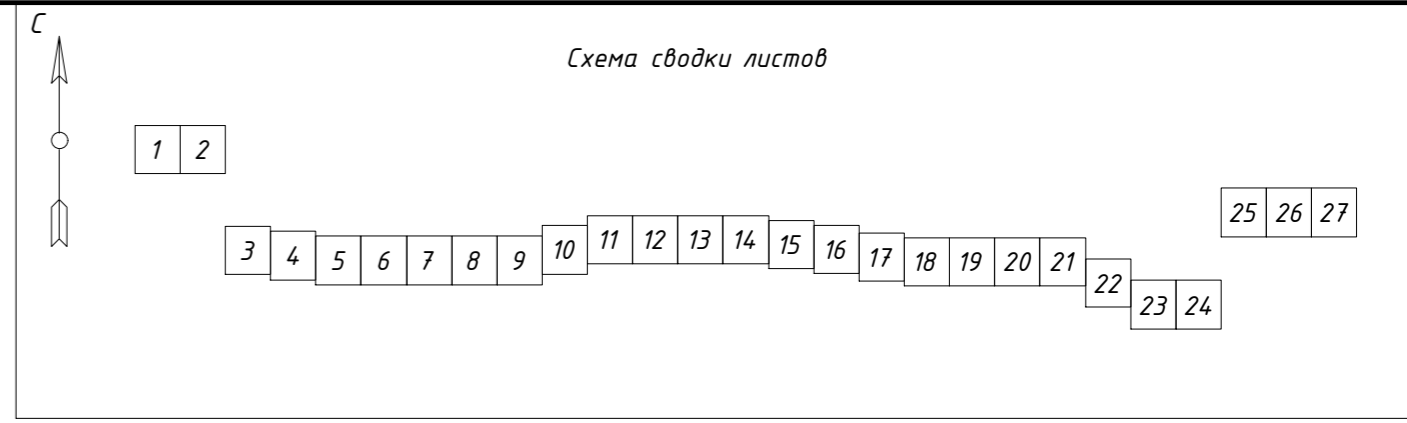
  

<b>З-21.01.01-ППиМТ</b>					
«Проект планировки и проект межевания территории для строительства местного проезда автомобильной дороги М-5 «Урал» (Подъезд к городу Оренбургу), входящих в состав транспортного коридора Европа - Западный Китай». II Этап. Переволоцкий район					
Изм.	Кол. уч.	Лист	№ док.	Подп.	Дата
Проверил	Пигарев				04.21
Разработал	Файзуллин				04.21

Документация по планировке территории. Основная часть проекта планировки территории. Графическая часть			Стадия	Лист	Листов
			П	16	27
Чертёж границ зон планируемого размещения линейных объектов, подлежащих реконструкции в связи с изменением их местоположения			000 "РКЦ"		
<b>М1:2000</b>					

Инв. № подл. Подп. и дата. Взам. инв. №



Линия сводки с листом 16

Линия сводки с листом 18

Примечания:  
Охранные зоны объектов планируемых для размещения линейных объектов, подлежащих реконструкции в связи с изменением их местоположения:

Условные обозначения					
	- границы территории, в отношении которой осуществляется подготовка проекта планировки				
	- характеристическая точка границ зон планируемого размещения линейных объектов, подлежащих реконструкции в связи с изменением их местоположения				
	- граница кадастрового квартала согласно сведений ЕГРН от 05.04.2020 г.				
	- номер кадастрового квартала согласно сведений ЕГРН от 05.04.2020 г.				
	- граница земельного участка согласно сведений ЕГРН от 05.04.2020 г.				
	- кадастровый номер земельного участка согласно сведений ЕГРН от 05.04.2020 г.				
	- охранный зона переустраиваемой ЛЭП				
	- охранный зона переустраиваемого кабелей связи				
	- охранный зона переустраиваемого газопровода				
	- зона переустраиваемой подъездной дороги				
	- зона переустраиваемой ЛЭП				
	- зона переустраиваемого газопровода				
	- граница района				
	- граница сельского поселения				
	- граница населенного пункта				

<b>З-21.01.01-ППиМТ</b>					
«Проект планировки и проект межевания территории для строительства местного проезда автомобильной дороги М-5 «Урал» (Подъезд к городу Оренбург), входящих в состав транспортного коридора Европа - Западный Китай». II Этап. Переволоцкий район					
Изм.	Кол. уч.	Лист	№ док.	Подп.	Дата
Проверил	Пигарев				04.21
Разработал	Файзуллин				04.21
				Стадия	Лист
				П	17
				Листов	27
				ООО «РКЦ»	
				М1:2000	

Инв. № подл. Подп. и дата. Взам. инв. №

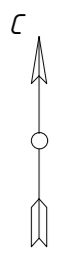
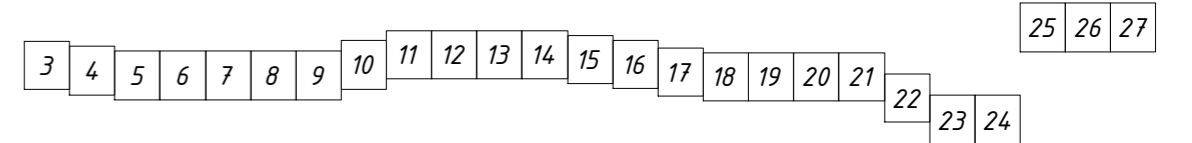


Схема сводки листов

1 2



Перволюцкий район

Донецкий сельсовет

Линия сводки с листом 17

Линия сводки с листом 19

Примечания:

Охранные зоны объектов планируемых для размещения линейных объектов, подлежащих реконструкции в связи с изменением их местоположения:

Условные обозначения

	- границы территории, в отношении которой осуществляется подготовка проекта планировки
	- характеристическая точка границ зон планируемого размещения линейных объектов, подлежащих реконструкции в связи с изменением их местоположения
	- граница кадастрового квартала согласно сведений ЕГРН от 05.04.2020 г.
	- номер кадастрового квартала согласно сведений ЕГРН от 05.04.2020 г.
	- граница земельного участка согласно сведений ЕГРН от 05.04.2020 г.
	- кадастровый номер земельного участка согласно сведений ЕГРН от 05.04.2020 г.
	- охранный зона переустраиваемой ЛЭП
	- охранный зона переустраиваемого кабелей связи
	- охранный зона переустраиваемого газопровода
	- зона переустраиваемой подъездной дороги
	- зона переустраиваемой ЛЭП
	- зона переустраиваемого газопровода
	- граница района
	- граница сельского поселения
	- граница населенного пункта

З-21.01.01-ППиМТ

«Проект планировки и проект межевания территории для строительства местного проезда автомобильной дороги М-5 «Урал» (Подъезд к городу Оренбургу), входящих в состав транспортного коридора Европа - Западный Китай». II Этап. Перволюцкий район

Изм.	Кол. уч.	Лист	№ док.	Подп.	Дата	Документация по планировке территории. Основная часть проекта планировки территории. Графическая часть	Стадия	Лист	Листов
Проверил	Пигарев				04.21		П	18	27
Разработал	Файзуллин				04.21	Чертеж границ зон планируемого размещения линейных объектов, подлежащих реконструкции в связи с изменением их местоположения			000 "РКЦ"

М1:2000

Инв. № подл. Подп. и дата. Взам. инв. №

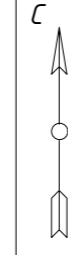
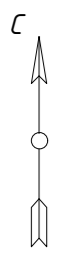
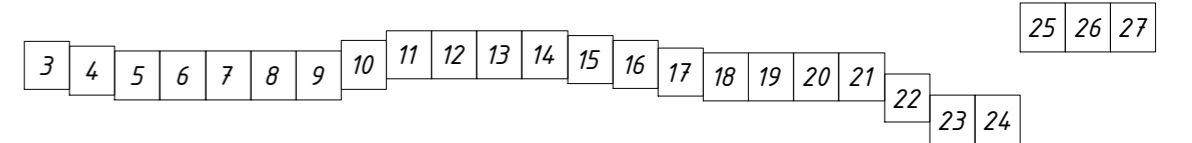


Схема сводки листов

1 2



Перволюцкий район

Донецкий сельсовет

Линия сводки с листом 18

Линия сводки с листом 20

Примечания:

Охранные зоны объектов планируемых для размещения линейных объектов, подлежащих реконструкции в связи с изменением их местоположения:

Условные обозначения

	- границы территории, в отношении которой осуществляется подготовка проекта планировки
	- характеристическая точка границ зон планируемого размещения линейных объектов, подлежащих реконструкции в связи с изменением их местоположения
	- граница кадастрового квартала согласно сведений ЕГРН от 05.04.2020 г.
	- номер кадастрового квартала согласно сведений ЕГРН от 05.04.2020 г.
	- граница земельного участка согласно сведений ЕГРН от 05.04.2020 г.
	- кадастровый номер земельного участка согласно сведений ЕГРН от 05.04.2020 г.
	- охранная зона переустраиваемой ЛЭП
	- охранная зона переустраиваемого кабелей связи
	- охранная зона переустраиваемого газопровода
	- зона переустраиваемой подъездной дороги
	- зона переустраиваемой ЛЭП
	- зона переустраиваемого газопровода
	- граница района
	- граница сельского поселения
	- граница населенного пункта

З-21.01.01-ППиМТ

«Проект планировки и проект межевания территории для строительства местного проезда автомобильной дороги М-5 «Урал» (Подъезд к городу Оренбургу), входящих в состав транспортного коридора Европа - Западный Китай». II Этап. Перволюцкий район

Изм.	Кол. уч.	Лист	№ док.	Подп.	Дата	Стадия	Лист	Листов
Проверил		Пигарев			04.21	П	19	27
Разработал		Файзуллин			04.21			

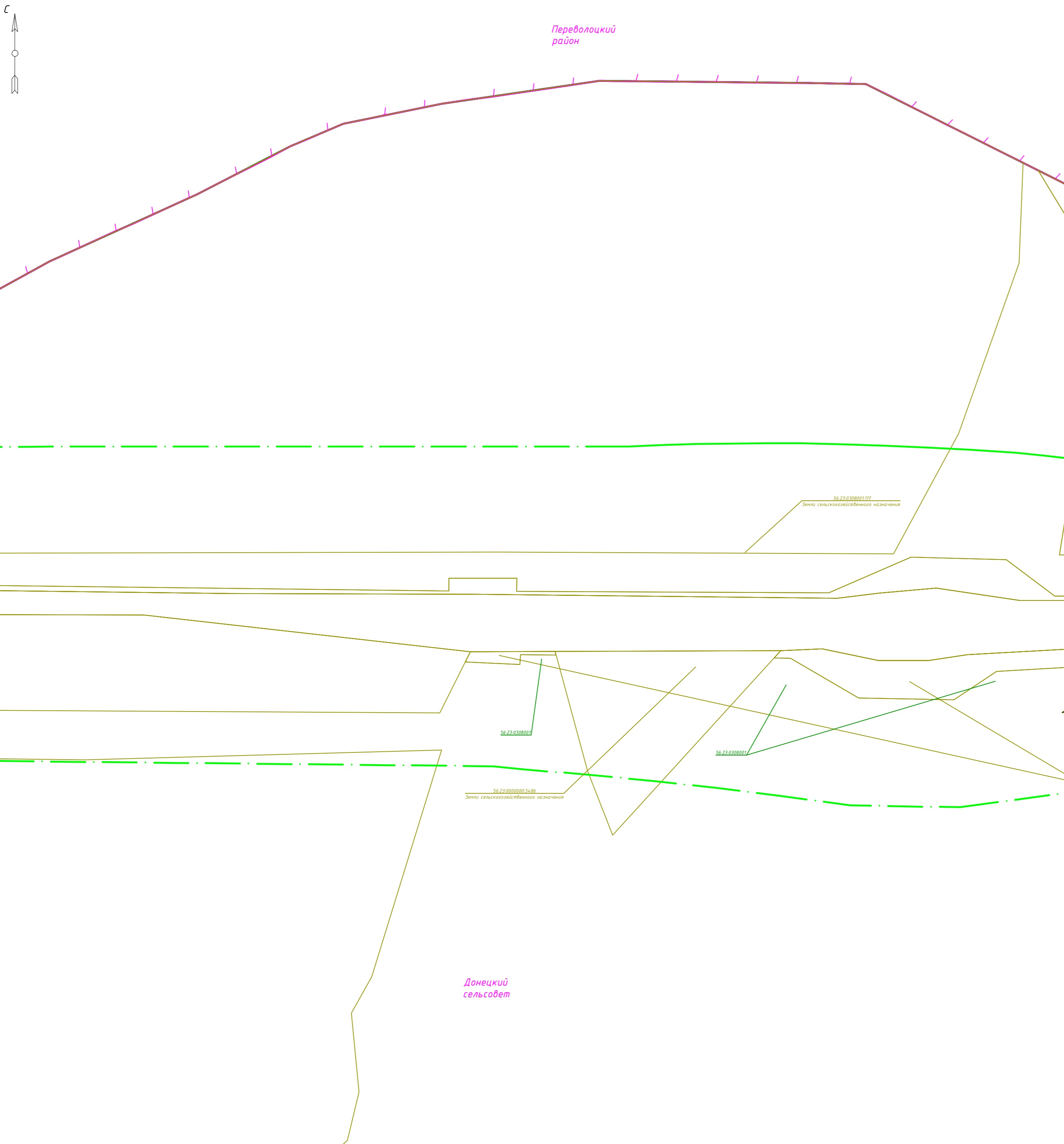
Документация по планировке территории. Основная часть проекта планировки территории. Графическая часть

Чертёж границ зон планируемого размещения линейных объектов, подлежащих реконструкции в связи с изменением их местоположения

М1:2000

ООО "РКЦ"

Инв.№подл. Подп. и дата Взам.инв.№



Линия сводки с листом 19

Линия сводки с листом 21

Схема сводки листов

1 2

3 4 5 6 7 8 9 10 11 12 13 14 15 16 17 18 19 20 21 22 23 24

25 26 27

**Примечания:**  
 Охранные зоны объектов планируемых для размещения линейных объектов, подлежащих реконструкции в связи с изменением их местоположения:

Условные обозначения						
- границы территории, в отношении которой осуществляется подготовка проекта планировки						
- характеристическая точка границ зон планируемого размещения линейных объектов, подлежащих реконструкции в связи с изменением их местоположения						
- граница кадастрового квартала согласно сведений ЕГРН от 05.04.2020 г.						
- номер кадастрового квартала согласно сведений ЕГРН от 05.04.2020 г.						
- граница земельного участка согласно сведений ЕГРН от 05.04.2020 г.						
- кадастровый номер земельного участка согласно сведений ЕГРН от 05.04.2020 г.						
- охранный номер переустройства ЛЭП						
- охранный номер переустройства кабелей связи						
- охранный номер переустройства газопровода						
- зона переустройства подъездной дороги						
- зона переустройства ЛЭП						
- зона переустройства газопровода						
- граница района						
- граница сельского поселения						
- граница населенного пункта						

<b>З-21.01.01-ППиМТ</b>						
«Проект планировки и проект межевания территории для строительства местного проезда автомобильной дороги М-5 «Урал» (Подъезд к городу Оренбург), входящих в состав транспортного коридора Европа - Западный Китай». II Этап. Переволоцкий район						
Изм.	Кол. уч.	Лист	№ док.	Подп.	Дата	
Проверил	Пигарев				04.21	Документация по планировке территории. Основная часть проекта планировки территории. Графическая часть
Разработал	Файзуллин				04.21	Чертеж границ зон планируемого размещения линейных объектов, подлежащих реконструкции в связи с изменением их местоположения
						М 1:2000
						ООО «РКЦ»

Инв. № подл.

Подп. и дата

Взам. инв. №



Схема сводки листов

1 2

25 26 27

3 4 5 6 7 8 9 10 11 12 13 14 15 16 17 18 19 20 21

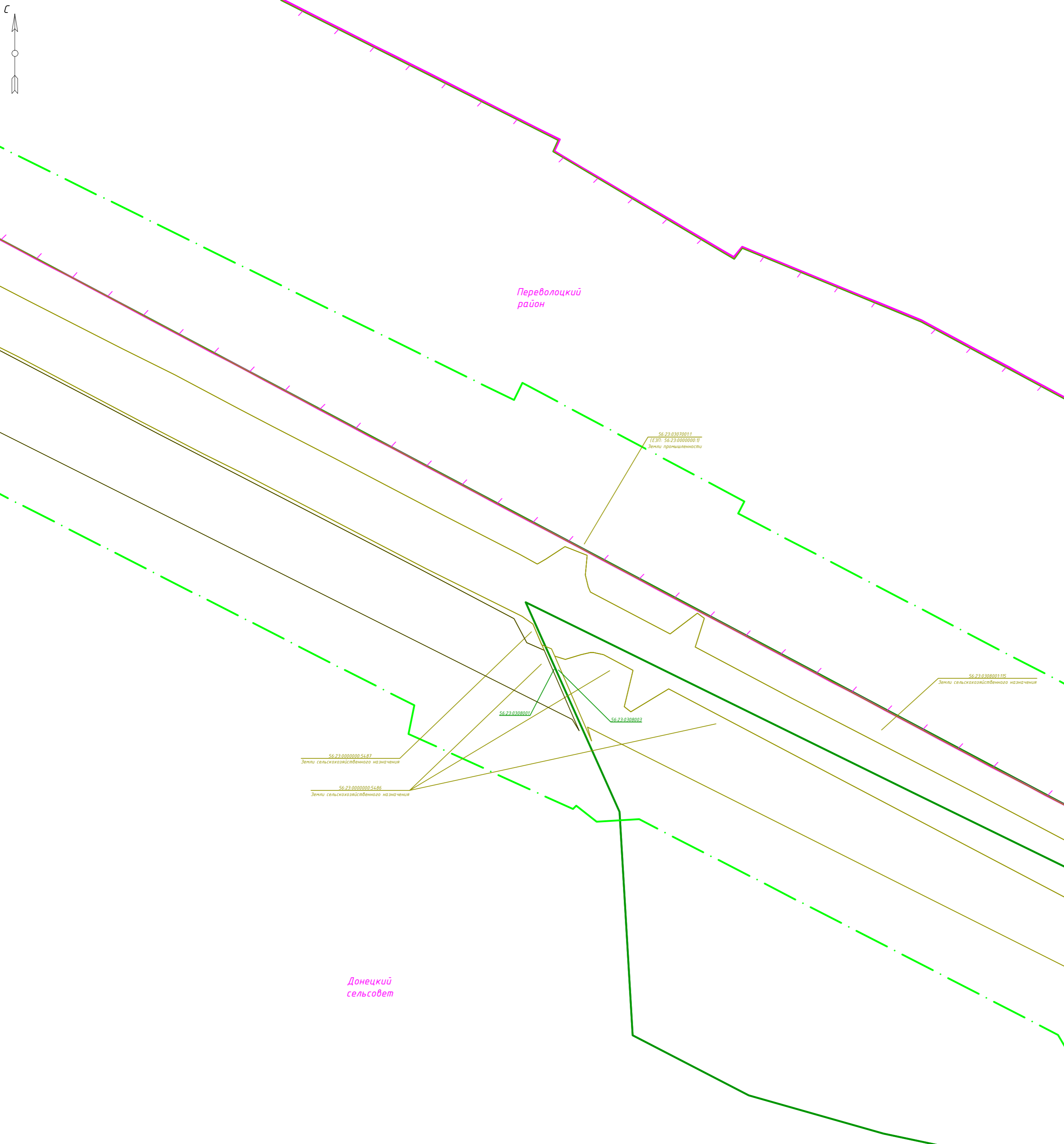
22 23 24

**Примечания:**  
 Охранные зоны объектов планируемых для размещения линейных объектов, подлежащих реконструкции в связи с изменением их местоположения:

Условные обозначения	
— · —	- границы территории, в отношении которой осуществляется подготовка проекта планировки
o1	- характеристическая точка границ зон планируемого размещения линейных объектов, подлежащих реконструкции в связи с изменением их местоположения
—	- граница кадастрового квартала согласно сведений ЕГРН от 05.04.2020 г.
00:00:0000000	- номер кадастрового квартала согласно сведений ЕГРН от 05.04.2020 г.
—	- граница земельного участка согласно сведений ЕГРН от 05.04.2020 г.
00:00:0000000.0	- кадастровый номер земельного участка согласно сведений ЕГРН от 05.04.2020 г.
[Cross-hatched]	- охранная зона переустраиваемой ЛЭП
[Cross-hatched]	- охранная зона переустраиваемого кабелей связи
[Cross-hatched]	- охранная зона переустраиваемого газопровода
[Cross-hatched]	- зона переустраиваемой подъездной дороги
[Cross-hatched]	- зона переустраиваемой ЛЭП
[Cross-hatched]	- зона переустраиваемого газопровода
[Cross-hatched]	- граница района
[Cross-hatched]	- граница сельского поселения
[Cross-hatched]	- граница населенного пункта

Инв. № подл. Подп. и дата. Взам. инв. №

<b>З-21.01.01-ППиМТ</b>					
«Проект планировки и проект межевания территории для строительства местного проезда автомобильной дороги М-5 «Урал» (Подъезд к городу Оренбургу), входящих в состав транспортного коридора Европа - Западный Китай». II Этап. Перволоцкий район					
Изм.	Кол. уч.	Лист	№ док.	Подп.	Дата
Проверил	Пигарев	[Signature]			04.21
Разработал	Файзуллин	[Signature]			04.21
				Стадия	Лист
				П	21
				Листов	27
				ООО «РКЦ»	
				М1:2000	



Линия сводки с листом 21

Линия сводки с листом 23

Схема сводки листов

1 2

25 26 27

3 4 5 6 7 8 9 10 11 12 13 14 15 16 17 18 19 20 21 22 23 24

**Примечания:**  
 Охранные зоны объектов планируемых для размещения линейных объектов, подлежащих реконструкции в связи с изменением их местоположения:

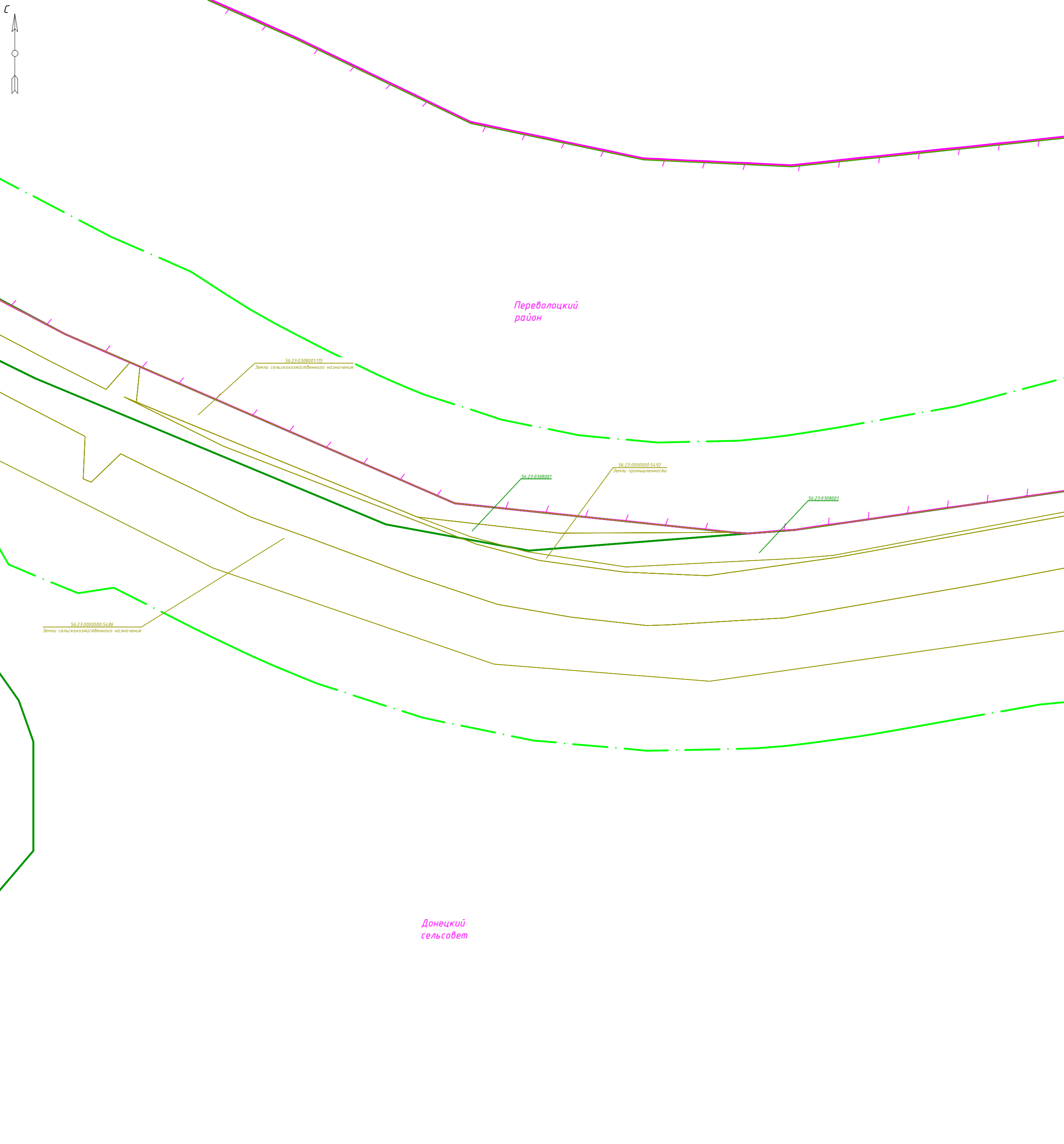
Условные обозначения						
—	—	—	—	—	—	— границы территории, в отношении которой осуществляется подготовка проекта планировки
o1						— характерная точка границ зон планируемого размещения линейных объектов, подлежащих реконструкции в связи с изменением их местоположения
—						— граница кадастрового квартала согласно сведений ЕГРН от 05.04.2020 г.
00:00:0000000						— номер кадастрового квартала согласно сведений ЕГРН от 05.04.2020 г.
—						— граница земельного участка согласно сведений ЕГРН от 05.04.2020 г.
00:00:0000000.0						— кадастровый номер земельного участка согласно сведений ЕГРН от 05.04.2020 г.
[Pink hatched]						— охранный зона переустраиваемой ЛЭП
[Green hatched]						— охранный зона переустраиваемого кабелей связи
[Yellow hatched]						— охранный зона переустраиваемого газопровода
[Orange hatched]						— зона переустраиваемой подъездной дороги
[Red hatched]						— зона переустраиваемой ЛЭП
[Grey hatched]						— зона переустраиваемого газопровода
[Blue dashed]						— граница района
[Purple dashed]						— граница сельского поселения
[Cyan dashed]						— граница населенного пункта

<b>З-21.01.01-ППиМТ</b>									
«Проект планировки и проект межевания территории для строительства местного проезда автомобильной дороги М-5 «Урал» (Подъезд к городу Оренбург), входящих в состав транспортного коридора Европа – Западный Китай». II Этап. Перволюцкий район									
Изм.	Кол. уч.	Лист	№ док.	Подп.	Дата	Документация по планировке территории. Основная часть проекта планировки территории. Графическая часть	Стадия	Лист	Листов
							П	22	27
Проверил <b>Пигарев</b> <i>[Signature]</i> 04.21						Чертеж границ зон планируемого размещения линейных объектов, подлежащих реконструкции в связи с изменением их местоположения  <b>М1:2000</b>	ООО «РКЦ»		
Разработал <b>Файзуллин</b> <i>[Signature]</i> 04.21									

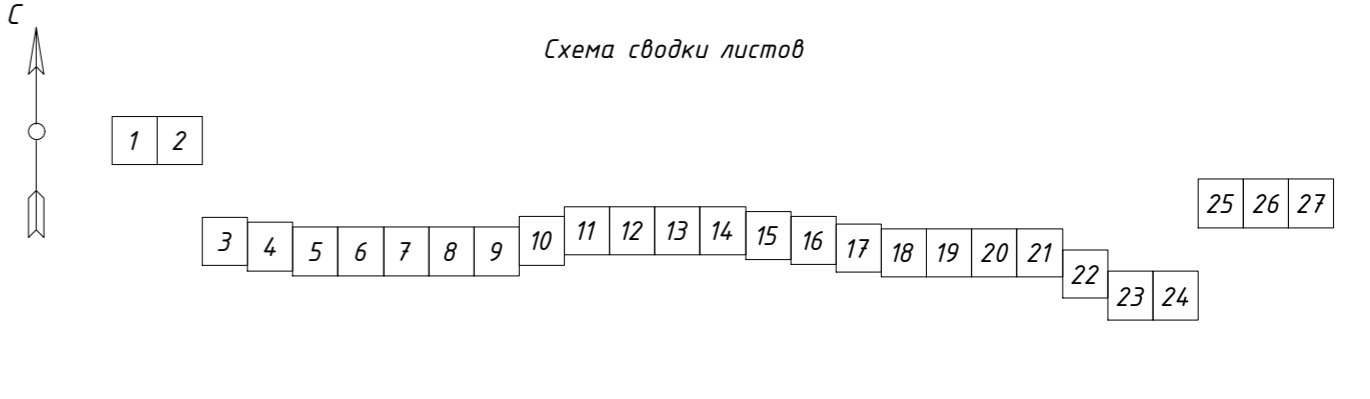
Инв. № подл. Подп. и дата. Взам. инв. №





Линия сводки с листом 22

Линия сводки с листом 24

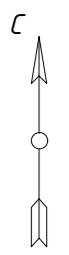


Примечания:  
Охранные зоны объектов планируемых для размещения линейных объектов, подлежащих реконструкции в связи с изменением их местоположения:

Условные обозначения	
	- границы территории, в отношении которой осуществляется подготовка проекта планировки
	- характеристическая точка границ зон планируемого размещения линейных объектов, подлежащих реконструкции в связи с изменением их местоположения
	- граница кадастрового квартала согласно сведений ЕГРН от 05.04.2020 г.
	- номер кадастрового квартала согласно сведений ЕГРН от 05.04.2020 г.
	- граница земельного участка согласно сведений ЕГРН от 05.04.2020 г.
	- кадастровый номер земельного участка согласно сведений ЕГРН от 05.04.2020 г.
	- охранный зона переустраиваемой ЛЭП
	- охранный зона переустраиваемого кабелей связи
	- охранный зона переустраиваемого газопровода
	- зона переустраиваемой подъездной дороги
	- зона переустраиваемой ЛЭП
	- зона переустраиваемого газопровода
	- граница района
	- граница сельского поселения
	- граница населенного пункта

Инв. № подл. Подп. и дата. Взам. инв. №

З-21.01.01-ППиМТ					
«Проект планировки и проект межевания территории для строительства местного проезда автомобильной дороги М-5 «Урал» (Подъезд к городу Оренбургу), входящих в состав транспортного коридора Европа - Западный Китай». II Этап. Переволоцкий район					
Изм.	Кол. уч.	Лист	№ док.	Подп.	Дата
Проверил	Пигарев				04.21
Разработал	Файзуллин				04.21
Документация по планировке территории. Основная часть проекта планировки территории. Графическая часть				Стадия	Лист
				П	23
Чертёж границ зон планируемого размещения линейных объектов, подлежащих реконструкции в связи с изменением их местоположения				Листов	27
М1:2000				ООО «РКЦ»	



Линия сводки с листом 23

Перволюцкий район

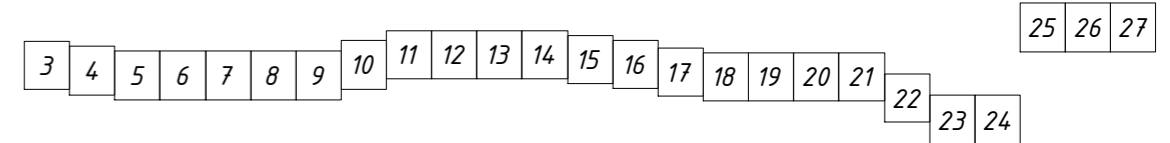
Граница размещения I этап

Донецкий сельсовет



Схема сводки листов

1 2



Примечания:

Охранные зоны объектов планируемых для размещения линейных объектов, подлежащих реконструкции в связи с изменением их местоположения:

Условные обозначения

	- границы территории, в отношении которой осуществляется подготовка проекта планировки
	- характерная точка границ зон планируемого размещения линейных объектов, подлежащих реконструкции в связи с изменением их местоположения
	- граница кадастрового квартала согласно сведений ЕГРН от 05.04.2020 г.
	- номер кадастрового квартала согласно сведений ЕГРН от 05.04.2020 г.
	- граница земельного участка согласно сведений ЕГРН от 05.04.2020 г.
	- кадастровый номер земельного участка согласно сведений ЕГРН от 05.04.2020 г.
	- охранный зона переустраиваемой ЛЭП
	- охранный зона переустраиваемого кабелей связи
	- охранный зона переустраиваемого газопровода
	- зона переустраиваемой подъездной дороги
	- зона переустраиваемой ЛЭП
	- зона переустраиваемого газопровода
	- граница района
	- граница сельского поселения
	- граница населенного пункта

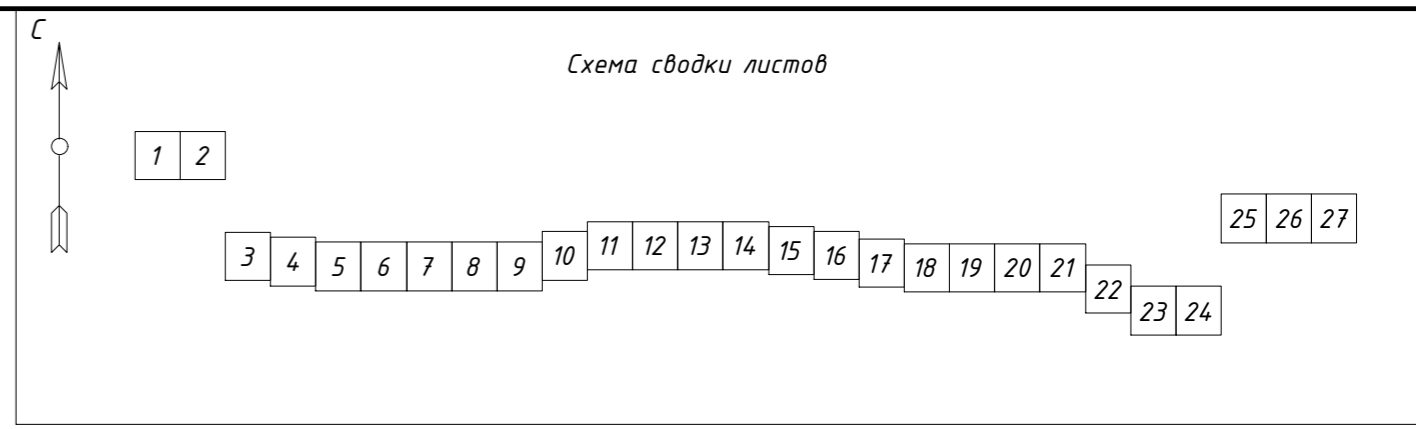
З-21.01.01-ППиМТ

«Проект планировки и проект межевания территории для строительства местного проезда автомобильной дороги М-5 «Урал» (Подъезд к городу Оренбург), входящих в состав транспортного коридора Европа - Западный Китай». II Этап. Перволюцкий район

Изм.	Кол. уч.	Лист	№ док.	Подп.	Дата	Документация по планировке территории. Основная часть проекта планировки территории. Графическая часть	Стадия	Лист	Листов
Проверил		Пигарев			04.21		П	24	27
Разработал		Файзуллин			04.21	Чертёж границ зон планируемого размещения линейных объектов, подлежащих реконструкции в связи с изменением их местоположения			000 "РКЦ"

М1:2000

Инв.№подл. Подп. и дата Взам.инв.№



Линия сводки с листом 26

**Примечания:**  
 Охранные зоны объектов планируемых для размещения линейных объектов, подлежащих реконструкции в связи с изменением их местоположения:

Условные обозначения	
	- границы территории, в отношении которой осуществляется подготовка проекта планировки
	- характеристическая точка границ зон планируемого размещения линейных объектов, подлежащих реконструкции в связи с изменением их местоположения
	- граница кадастрового квартала согласно сведений ЕГРН от 05.04.2020 г.
	- номер кадастрового квартала согласно сведений ЕГРН от 05.04.2020 г.
	- граница земельного участка согласно сведений ЕГРН от 05.04.2020 г.
	- кадастровый номер земельного участка согласно сведений ЕГРН от 05.04.2020 г.
	- охранная зона переустраиваемой ЛЭП
	- охранная зона переустраиваемого кабелей связи
	- охранная зона переустраиваемого газопровода
	- зона переустраиваемой подъездной дороги
	- зона переустраиваемой ЛЭП
	- зона переустраиваемого газопровода
	- граница района
	- граница сельского поселения
	- граница населенного пункта

<b>З-21.01.01-ППиМТ</b>					
«Проект планировки и проект межевания территории для строительства местного проезда автомобильной дороги М-5 «Урал» (Подъезд к городу Оренбургу), входящих в состав транспортного коридора Европа - Западный Китай». II Этап. Переволоцкий район					
Изм.	Кол. уч.	Лист	№ док.	Подп.	Дата
Проверил	Пигарев				04.21
Разработал	Файзуллин				04.21
Документация по планировке территории. Основная часть проекта планировки территории. Графическая часть					Стадия
					Лист
					Листов
Чертёж границ зон планируемого размещения линейных объектов, подлежащих реконструкции в связи с изменением их местоположения					000 "РКЦ"
<b>М1:2000</b>					

Инв. № подл. Подп. и дата. Взам. инв. №

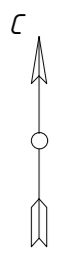


Схема сводки листов

1 2

3 4 5 6 7 8 9 10 11 12 13 14 15 16 17 18 19 20 21 22 23 24 25 26 27

Радничнодольский сельсовет

Линия сводки с листом 25

Линия сводки с листом 27

Примечания:  
Охранные зоны объектов планируемых для размещения линейных объектов, подлежащих реконструкции в связи с изменением их местоположения:

Условные обозначения

	- границы территории, в отношении которой осуществляется подготовка проекта планировки
	- характеристическая точка границ зон планируемого размещения линейных объектов, подлежащих реконструкции в связи с изменением их местоположения
	- граница кадастрового квартала согласно сведений ЕГРН от 05.04.2020 г.
	- номер кадастрового квартала согласно сведений ЕГРН от 05.04.2020 г.
	- граница земельного участка согласно сведений ЕГРН от 05.04.2020 г.
	- кадастровый номер земельного участка согласно сведений ЕГРН от 05.04.2020 г.
	- охранный зона переустраиваемой ЛЭП
	- охранный зона переустраиваемого кабелей связи
	- охранный зона переустраиваемого газопровода
	- зона переустраиваемой подъездной дороги
	- зона переустраиваемой ЛЭП
	- зона переустраиваемого газопровода
	- граница района
	- граница сельского поселения
	- граница населенного пункта

З-21.01.01-ППиМТ

«Проект планировки и проект межевания территории для строительства местного проезда автомобильной дороги М-5 «Урал» (Подъезд к городу Оренбургу), входящих в состав транспортного коридора Европа - Западный Китай». II Этап. Переволоцкий район

Изм.	Кол. уч.	Лист	№ док.	Подп.	Дата	Документация по планировке территории. Основная часть проекта планировки территории. Графическая часть	Стадия	Лист	Листов
							П	26	27
Проверил		Пигарев			04.21	Чертёж границ зон планируемого размещения линейных объектов, подлежащих реконструкции в связи с изменением их местоположения			
Разработал		Файзуллин			04.21				000 "РКЦ"

М1:2000

Инв. № подл. Подп. и дата. Взам. инв. №



Линия сводки с листом 26

Схема сводки листов

1 2

25 26 27

3 4 5 6 7 8 9 10 11 12 13 14 15 16 17 18 19 20 21 22 23 24

**Примечания:**  
 Охранные зоны объектов планируемых для размещения линейных объектов, подлежащих реконструкции в связи с изменением их местоположения:

Условные обозначения	
	- границы территории, в отношении которой осуществляется подготовка проекта планировки
	- характеристическая точка границ зон планируемого размещения линейных объектов, подлежащих реконструкции в связи с изменением их местоположения
	- граница кадастрового квартала согласно сведений ЕГРН от 05.04.2020 г.
	- номер кадастрового квартала согласно сведений ЕГРН от 05.04.2020 г.
	- граница земельного участка согласно сведений ЕГРН от 05.04.2020 г.
	- кадастровый номер земельного участка согласно сведений ЕГРН от 05.04.2020 г.
	- охранный зона переустройства ЛЭП
	- охранный зона переустройства кабелей связи
	- охранный зона переустройства газопровода
	- зона переустройства подъездной дороги
	- зона переустройства ЛЭП
	- зона переустройства газопровода
	- граница района
	- граница сельского поселения
	- граница населенного пункта

Инв. № подл. Подп. и дата. Взам. инв. №

<b>З-21.01.01-ППиМТ</b>					
«Проект планировки и проект межевания территории для строительства местного проезда автомобильной дороги М-5 «Урал» (Подъезд к городу Оренбургу), входящих в состав транспортного коридора Европа - Западный Китай». II Этап. Переволоцкий район					
Изм.	Кол. уч.	Лист	№ док.	Подп.	Дата
Проверил		Пигарев			04.21
Разработал		Файзуллин			04.21
				Стадия	Лист
				П	27
				Листов	27
				000 "РКЦ"	
				М1:2000	