

Утверждено постановлением
Администрации Переволоцкого
района Оренбургской области
№ от г.



ООО «Региональный кадастровый центр»

3-21.01.03-ППиМТ.ПЗ

Заказчик: Администрация Переволоцкого района Оренбургской области

Документация по планировке территории: «Проект планировки и проект межевания территории для строительства местного проезда автомобильной дороги М-5 "Урал" (Подъезд к городу Оренбург), входящих в состав транспортного коридора Европа - Западный Китай». II Этап. Переволоцкий район

Раздел 3. «Материалы по обоснованию проекта планировки территории. Графическая часть»

Директор

И. М. Новичков

Инженер-проектировщик

И. И. Файзуллин

г. Оренбург, 2021 г.

ОСНОВНАЯ ЧАСТЬ ПРОЕКТА ПЛАНИРОВКИ ТЕРРИТОРИИ

Раздел 1. «Проект планировки территории. Графическая часть».

<i>№ п/п</i>	<i>Наименование</i>	<i>Масштаб</i>	<i>Листов</i>
1	Чертеж красных линий.	М1:2000	27
2	Чертеж границ зон планируемого размещения линейных объектов.	М1:2000	27
3	Чертеж границ зон планируемого размещения линейных объектов, подлежащих реконструкции в связи с изменением их местоположения.	М1:2000	27

Раздел 2. «Положение о размещении линейных объектов».

МАТЕРИАЛЫ ПО ОБОСНОВАНИЮ ПРОЕКТА ПЛАНИРОВКИ ТЕРРИТОРИИ

Раздел 3. «Материалы по обоснованию проекта планировки территории. Графическая часть»

<i>№ п/п</i>	<i>Наименование</i>	<i>Масштаб</i>	<i>Листов</i>
1	Схема расположения элементов планировочной структуры (территорий, занятых линейными объектами и (или) предназначенных для размещения линейных объектов).	М1:20000	1
2	Схема использования территории в период подготовки проекта планировки территории.	М1:2000	27
3	Схема организации улично-дорожной сети и движения транспорта.	М1:2000	-
4	Схема вертикальной планировки территории, инженерной подготовки и инженерной защиты территории.	М1:2000	27
5	Схема границ территорий объектов культурного наследия.	М1:2000	-
6	Схема границ зон с особыми условиями использования территорий, особо охраняемых природных территорий, лесничеств.	М1:2000	27
7	Схема границ территорий, подверженных риску возникновения чрезвычайных ситуаций природного и техногенного характера (пожар, взрыв, химическое, радиоактивное заражение, затопление, подтопление, оползень, карсты, эрозия и т.д.).	М1:2000	27
8	Схема конструктивных и планировочных решений.	М1:2000	27

Раздел 4. «Материалы по обоснованию проекта планировки территории. Пояснительная записка».

ОСНОВНАЯ ЧАСТЬ ПРОЕКТА МЕЖЕВАНИЯ ТЕРРИТОРИИ

Раздел 5. «Текстовая часть проекта межевания территории». Раздел 6. «Чертежи межевания территории».

<i>№ п/п</i>	<i>Наименование</i>	<i>Масштаб</i>	<i>Листов</i>
1	Чертеж межевания территории.	М1:2000	27

МАТЕРИАЛЫ ПО ОБОСНОВАНИЮ ПРОЕКТА МЕЖЕВАНИЯ ТЕРРИТОРИИ

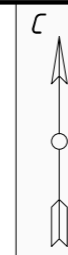
Раздел 7. «Чертежи материалов по обоснованию проекта межевания территории».

<i>№ п/п</i>	<i>Наименование</i>	<i>Масштаб</i>	<i>Листов</i>
1	Чертеж материалов по обоснованию проекта межевания территории.	М1:2000	27

СОДЕРЖАНИЕ

РАЗДЕЛ 3. «МАТЕРИАЛЫ ПО ОБОСНОВАНИЮ ПРОЕКТА ПЛАНИРОВКИ ТЕРРИТОРИИ. ГРАФИЧЕСКАЯ ЧАСТЬ»

1. Схема расположения элементов планировочной структуры (территорий, занятых линейными объектами и (или) предназначенных для размещения линейных объектов)
2. Схема использования территории в период подготовки проекта планировки территории
3. Схема вертикальной планировки территории, инженерной подготовки и инженерной защиты территории
4. Схема границ зон с особыми условиями использования территорий, особо охраняемых природных территорий, лесничеств
5. Схема границ территорий, подверженных риску возникновения чрезвычайных ситуаций природного и техногенного характера (пожар, взрыв, химическое, радиоактивное заражение, затопление, подтопление, оползень, карсты, эрозия и т.д.)
6. Схема конструктивных и планировочных решений



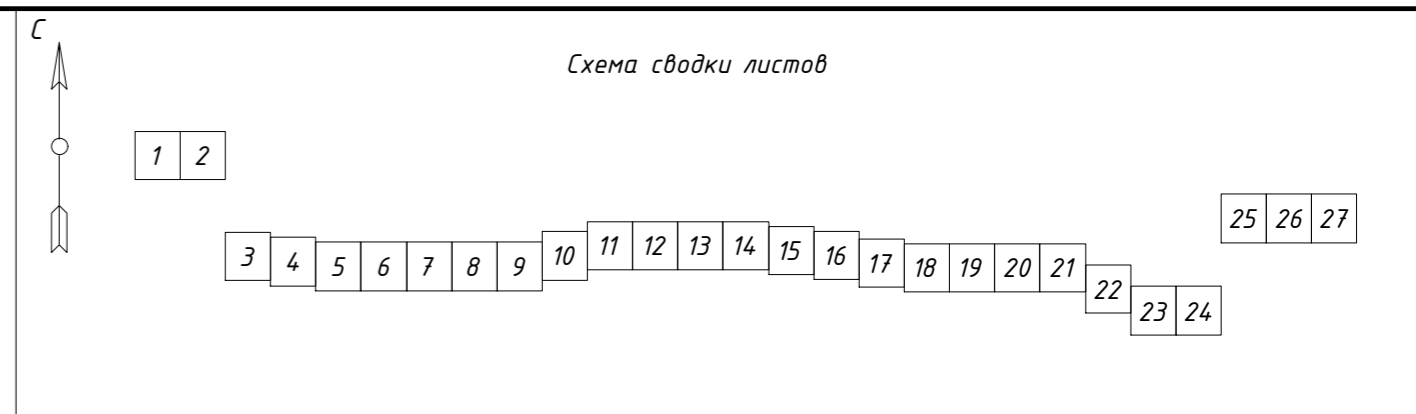
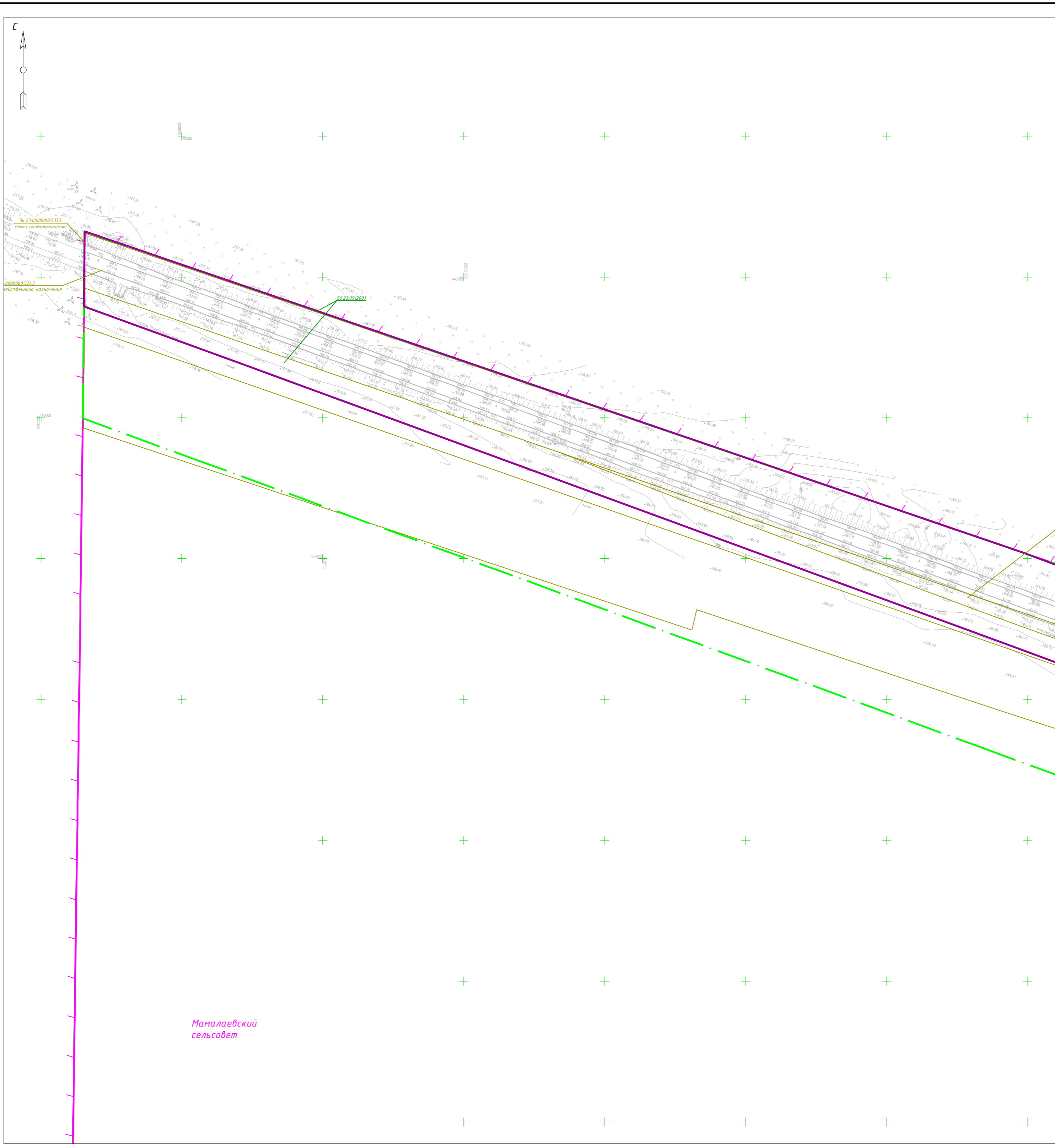
Примечания:
 Границы зоны планируемого размещения линейных объектов, подлежащих переносу (перестройке) из зон планируемого размещения линейных объектов не отражены, в связи с тем, что заданием на проектирование данные решения не предусмотрены.
 Граница субъекта (субъектов) Российской Федерации, на территории которого устанавливаются границы зон планируемого размещения линейных объектов, подлежащих переносу (перестройке) из зон планируемого размещения линейных объектов отобразить не представляется возможным, в данном масштабе (установленным ЭП).

Условные обозначения

- границы территории, в отношении которой осуществляется подготовка схемы расположения элементов планировочной структуры
- граница зоны планируемого размещения объекта федерального значения «Проект планировки и проект межевания территории для строительства местного проезда автомобильной дороги М-5 «Урал» (Подъезд к городу Оренбургу), входящих в состав транспортного коридора Европа – Западный Китай». II Этап. Перволоцкий район
- ось планируемого объекта
- ось существующего объекта
- граница района
- граница сельского поселения
- граница населенного пункта

3-21.01.03-ППиМТ					
«Проект планировки и проект межевания территории для строительства местного проезда автомобильной дороги М-5 «Урал» (Подъезд к городу Оренбургу), входящих в состав транспортного коридора Европа – Западный Китай». II Этап. Перволоцкий район					
Изм.	Кол. уч.	Лист	№ док.	Подп.	Дата
Документация по планировке территории. Материалы по обоснованию проекта планировки территории. Графическая часть				Стадия	Лист
Проверил Пугарев				П	1
Дата: 04.21				Листов	
1				1	
Разработал Файзуллин				000 «РКЦ»	
Дата: 04.21				М1:20000	

Инв. №подл. Подл. и дата. Взам. инв. №



Линия сводки с листом 2

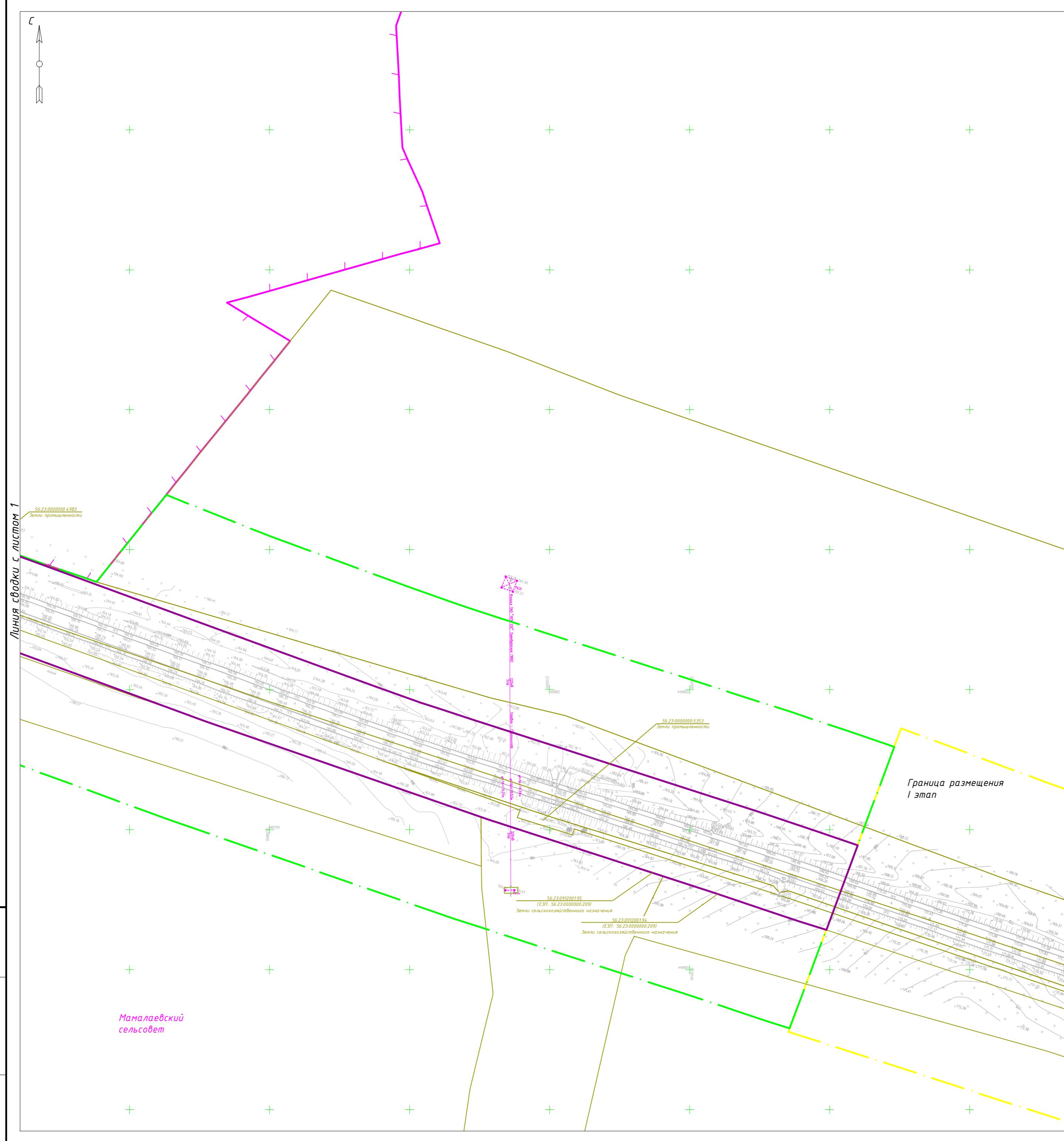
Примечания:
 Границы зоны планируемого размещения линейных объектов, подлежащих переносу (переустройству) из зон планируемого размещения линейных объектов не отражены, в связи с тем, что заданием на проектирование данные решения не предусмотрены.
 Проектируемый объект находится на землях:
 - населенных пунктов;
 - промышленности;
 - сельхозназначения.
 Необходимость изъятия земельных участков для государственных и муниципальных нужд отсутствует.
 Граница зоны планируемого размещения объектов капитального строительства, утвержденные ранее утвержденной документацией по планировке территории не отображены поскольку такие проекты отсутствуют.

Условные обозначения	
	- граница кадастрового квартала согласно сведений ЕГРН от 05.04.2020 г.
	- номер кадастрового квартала согласно сведений ЕГРН от 05.04.2020 г.
	- граница земельного участка согласно сведений ЕГРН от 05.04.2020 г.
	- кадастровый номер земельного участка согласно сведений ЕГРН от 05.04.2020 г.
	- границы территории, в отношении которой осуществляется подготовка проекта планировки
	- граница зоны планируемого размещения объекта федерального значения «Проект планировки и проект межевания территории для строительства местного проезда автомобильной дороги М-5 «Урал» (Подъезд к городу Оренбург), входящих в состав транспортного коридора Европа – Западный Китай». II Этап. Переволоцкий район
	- номер характерной точки границы существующего земельного участка
	- земли промышленности
	- земли сельскохозяйственного назначения

3-21.01.03-ППиМТ					
«Проект планировки и проект межевания территории для строительства местного проезда автомобильной дороги М-5 «Урал» (Подъезд к городу Оренбург), входящих в состав транспортного коридора Европа – Западный Китай». II Этап. Переволоцкий район					
Изм.	Кол. уч.	Лист	№ док.	Подп.	Дата
Проверил	Пигарев				04.21
Разработал	Файзуллин				04.21
Документация по планировке территории. Материалы по обоснованию проекта планировки территории. Графическая часть				Стадия	Лист
				П	1
				Листов	27
Схема использования территории в период подготовки проекта планировки территории				000 «РКЦ»	
М1:2000					

Инв. № подл. Подп. и дата. Взам. инв. №

Мамаляевский сельсовет



Линия сводки с листом 1

Примечания:
 Границы зоны планируемого размещения линейных объектов, подлежащих переносу (переустройству) из зон планируемого размещения линейных объектов не отражены, в связи с тем, что заданием на проектирование данные решения не предусмотрены.
 Проектируемый объект находится на землях:
 - населенных пунктов;
 - промышленности;
 - сельхозназначения.
 Необходимость изъятия земельных участков для государственных и муниципальных нужд отсутствует.
 Граница зоны планируемого размещения объектов капитального строительства, утвержденные ранее утвержденной документацией по планировке территории не отображены поскольку такие проекты отсутствуют.

Условные обозначения	
	- граница кадастрового квартала согласно сведений ЕГРН от 05.04.2020 г.
	- номер кадастрового квартала согласно сведений ЕГРН от 05.04.2020 г.
	- граница земельного участка согласно сведений ЕГРН от 05.04.2020 г.
	- кадастровый номер земельного участка согласно сведений ЕГРН от 05.04.2020 г.
	- границы территории, в отношении которой осуществляется подготовка проекта планировки
	- граница зоны планируемого размещения объекта федерального значения «Проект планировки и проект межевания территории для строительства местного проезда автомобильной дороги М-5 «Урал» (Подъезд к городу Оренбургу), входящих в состав транспортного коридора Европа – Западный Китай». II Этап. Переволоцкий район
	- земли промышленности
	- земли сельскохозяйственного назначения

Инв. № подл. Подп. и дата. Взам. инв. №

З-21.01.03-ППиМТ					
«Проект планировки и проект межевания территории для строительства местного проезда автомобильной дороги М-5 «Урал» (Подъезд к городу Оренбургу), входящих в состав транспортного коридора Европа – Западный Китай». II Этап. Переволоцкий район					
Изм.	Кол. уч.	Лист	№ док.	Подп.	Дата
Проверил		Пигарев			04.21
Разработал		Файзуллин			04.21
Документация по планировке территории. Материалы по обоснованию проекта планировки территории. Графическая часть				Стадия	Лист
				П	2
Схема использования территории в период подготовки проекта планировки территории				Листов	27
М1:2000				ООО «РКЦ»	

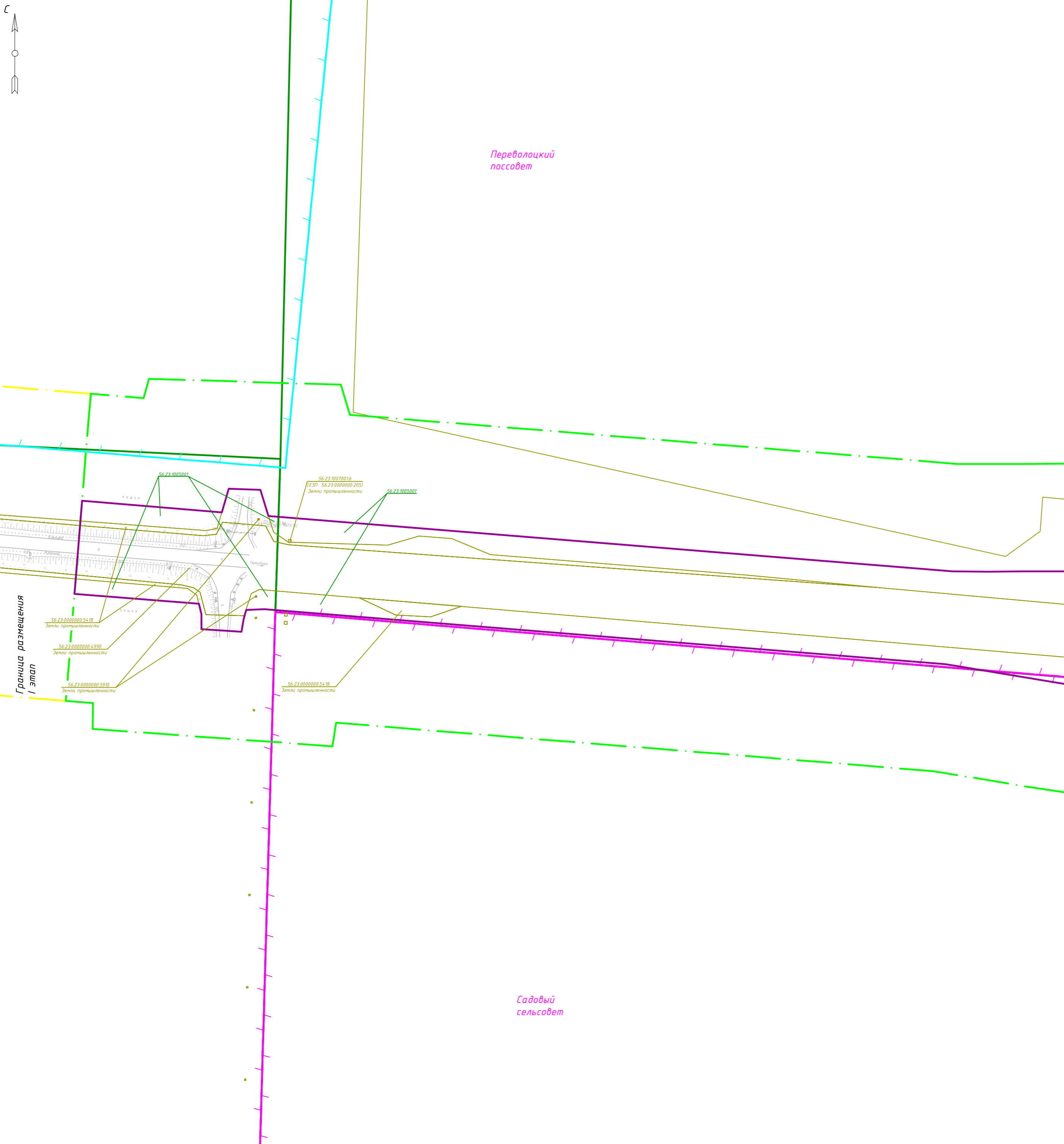


Схема сводки листов

1 2

25 26 27

3 4 5 6 7 8 9 10 11 12 13 14 15 16 17 18 19 20 21 22 23 24

Линия сводки с листом 4

Примечания:
 Границы зоны планируемого размещения линейных объектов, подлежащих переносу (переустройству) из зон планируемого размещения линейных объектов не отражены, в связи с тем, что заданием на проектирование данные решения не предусмотрены.
 Проектируемый объект находится на землях:
 - населенных пунктов;
 - промышленности;
 - сельхозназначения.
 Необходимость изъятия земельных участков для государственных и муниципальных нужд отсутствует.
 Граница зоны планируемого размещения объектов капитального строительства, утвержденные ранее утвержденной документацией по планировке территории не отображены поскольку такие проекты отсутствуют.

Условные обозначения

	- граница кадастрового квартала согласно сведений ЕГРН от 05.04.2020 г.
	- номер кадастрового квартала согласно сведений ЕГРН от 05.04.2020 г.
	- граница земельного участка согласно сведений ЕГРН от 05.04.2020 г.
	- кадастровый номер земельного участка согласно сведений ЕГРН от 05.04.2020 г.
	- границы территории, в отношении которой осуществляется подготовка проекта планировки
	- граница зоны планируемого размещения объекта федерального значения «Проект планировки и проект межевания территории для строительства местного проезда автомобильной дороги М-5 «Урал» (Подъезд к городу Оренбургу), входящих в состав транспортного коридора Европа – Западный Китай». II Этап. Переволоцкий район
	- номер характерной точки границы существующего земельного участка
	- земли промышленности
	- земли сельскохозяйственного назначения

3-21.01.03-ППиМТ					
«Проект планировки и проект межевания территории для строительства местного проезда автомобильной дороги М-5 «Урал» (Подъезд к городу Оренбургу), входящих в состав транспортного коридора Европа – Западный Китай». II Этап. Переволоцкий район					
Изм.	Кол. уч.	Лист	№ док.	Подп.	Дата
Проверил	Лугарев				04.21
Разработал	Файзуллин				04.21
				Стадия	Лист
				П	3
				Листов	27
				ООО «РКЦ»	
				М1:2000	

Инв. № подл. Подп. и дата. Взам. инв. №

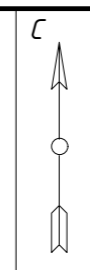



Схема сводки листов

1 2

3 4 5 6 7 8 9 10 11 12 13 14 15 16 17 18 19 20 21 22 23 24 25 26 27

Перволюцкий
поссовет

Садовый
сельсовет

Линия сводки с листом 3

Линия сводки с листом 5

56.72.0000000

56.72.0000000 54.10
Земли промышленности

Примечания:
 Границы зоны планируемого размещения линейных объектов, подлежащих переносу (переустройству) из зон планируемого размещения линейных объектов не отражены, в связи с тем, что заданием на проектирование данные решения не предусмотрены.
 Проектируемый объект находится на землях:
 - населенных пунктов;
 - промышленности;
 - сельхозназначения.
 Необходимость изъятия земельных участков для государственных и муниципальных нужд отсутствует.
 Граница зоны планируемого размещения объектов капитального строительства, утвержденные ранее утвержденной документацией по планировке территории не отображены поскольку такие проекты отсутствуют.

Условные обозначения

	- граница кадастрового квартала согласно сведений ЕГРН от 05.04.2020 г.
	- номер кадастрового квартала согласно сведений ЕГРН от 05.04.2020 г.
	- граница земельного участка согласно сведений ЕГРН от 05.04.2020 г.
	- кадастровый номер земельного участка согласно сведений ЕГРН от 05.04.2020 г.
	- границы территории, в отношении которой осуществляется подготовка проекта планировки
	- граница зоны планируемого размещения объекта федерального значения «Проект планировки и проект межевания территории для строительства местного проезда автомобильной дороги М-5 «Урал» (Подъезд к городу Оренбургу), входящих в состав транспортного коридора Европа – Западный Китай». II Этап. Перволюцкий район
01	- номер характерной точки границы существующего земельного участка
	- земли промышленности
	- земли сельскохозяйственного назначения

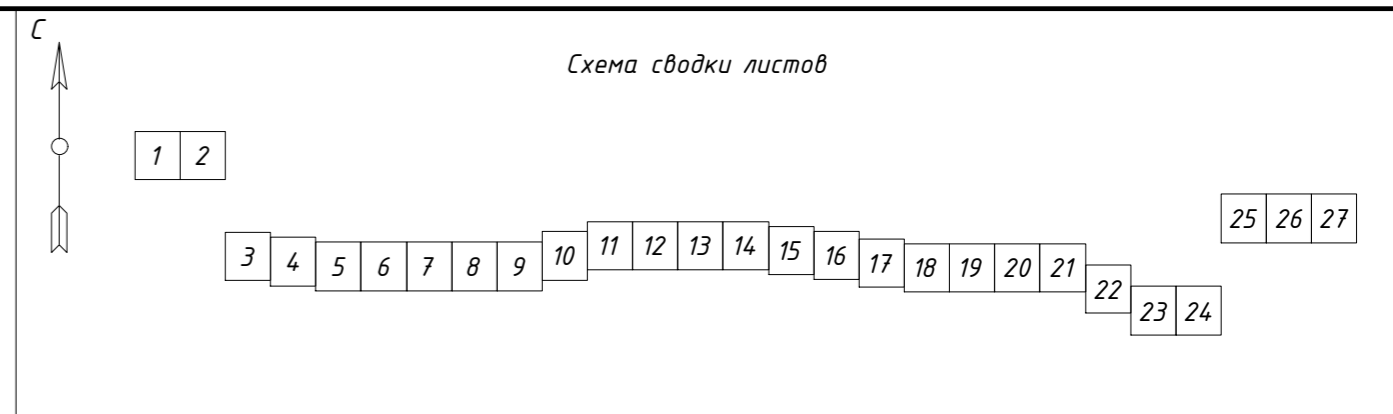
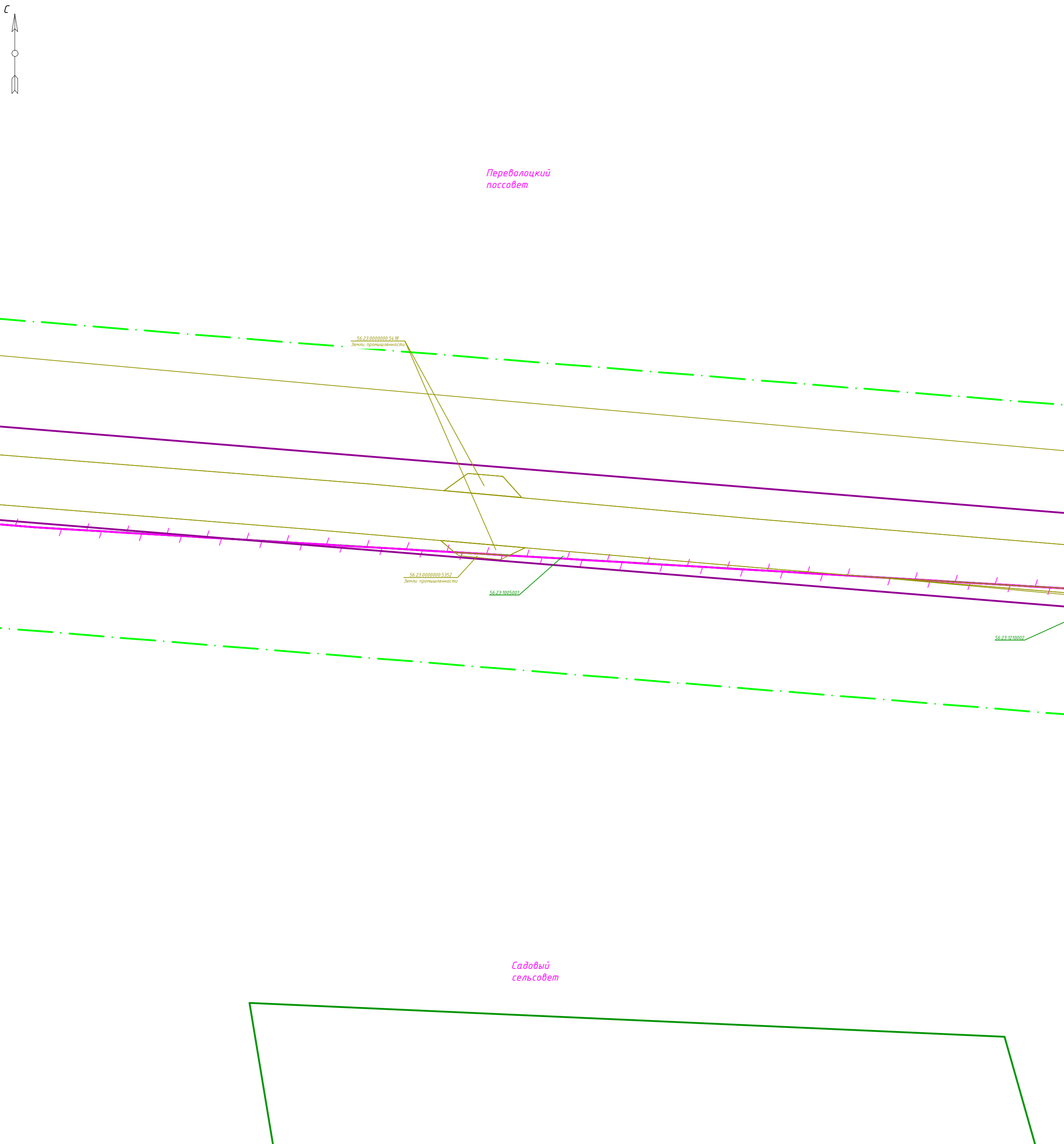
3-21.01.03-ППиМТ

«Проект планировки и проект межевания территории для строительства местного проезда автомобильной дороги М-5 «Урал» (Подъезд к городу Оренбургу), входящих в состав транспортного коридора Европа – Западный Китай». II Этап. Перволюцкий район

Изм.	Кол. уч.	Лист	№ док.	Подп.	Дата	Документация по планировке территории. Материалы по обоснованию проекта планировки территории. Графическая часть	Стадия	Лист	Листов
Проверил		Пугарев			04.21		П	4	27
Разработал		Файзуллин			04.21	Схема использования территории в период подготовки проекта планировки территории			000 "РКЦ"

М1:2000

Инв. № подл. Подп. и дата. Взам. инв. №



Примечания:
 Границы зоны планируемого размещения линейных объектов, подлежащих переносу (переустройству) из зон планируемого размещения линейных объектов не отражены, в связи с тем, что заданием на проектирование данные решения не предусмотрены.
 Проектируемый объект находится на землях:
 - населенных пунктов;
 - промышленности;
 - сельхозназначения.
 Необходимость изъятия земельных участков для государственных и муниципальных нужд отсутствует.
 Граница зоны планируемого размещения объектов капитального строительства, утвержденные ранее утвержденной документацией по планировке территории не отображены поскольку такие проекты отсутствуют.

Условные обозначения

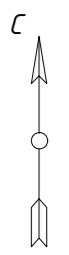
	- граница кадастрового квартала согласно сведений ЕГРН от 05.04.2020 г.
	- номер кадастрового квартала согласно сведений ЕГРН от 05.04.2020 г.
	- граница земельного участка согласно сведений ЕГРН от 05.04.2020 г.
	- кадастровый номер земельного участка согласно сведений ЕГРН от 05.04.2020 г.
	- границы территории, в отношении которой осуществляется подготовка проекта планировки
	- граница зоны планируемого размещения объекта федерального значения «Проект планировки и проект межевания территории для строительства местного проезда автомобильной дороги М-5 «Урал» (Подъезд к городу Оренбургу), входящих в состав транспортного коридора Европа – Западный Китай». II Этап. Перволоцкий район
01	- номер характерной точки границы существующего земельного участка
	- земли промышленности
	- земли сельскохозяйственного назначения

3-21.01.03-ППиМТ					
«Проект планировки и проект межевания территории для строительства местного проезда автомобильной дороги М-5 «Урал» (Подъезд к городу Оренбургу), входящих в состав транспортного коридора Европа – Западный Китай». II Этап. Перволоцкий район					
Изм.	Кол. уч.	Лист	№ док.	Подп.	Дата
Проверил	Лугарев				04.21
Разработал	Файзуллин				04.21
				Стадия	Лист
				П	5
				Листов	27
				ООО «РКЦ»	
				М1:2000	

Инв. № подл.

Подп. и дата

Взам. инв. №



Перволюцкий
поссовет

Садовый
сельсовет

Линия сводки с листом 5

Линия сводки с листом 7

56:23:1210002-113
Земли промышленности

56:23:0000000-5352
Земли промышленности

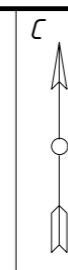
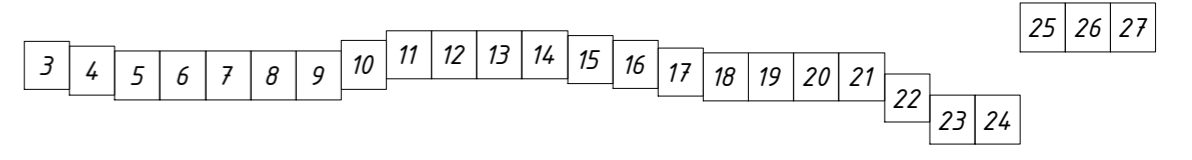


Схема сводки листов

1 2



Примечания:
 Границы зоны планируемого размещения линейных объектов, подлежащих переносу (переустройству) из зон планируемого размещения линейных объектов не отражены, в связи с тем, что заданием на проектирование данные решения не предусмотрены.
 Проектируемый объект находится на землях:
 - населенных пунктов;
 - промышленности;
 - сельхозназначения.
 Необходимость изъятия земельных участков для государственных и муниципальных нужд отсутствует.
 Граница зоны планируемого размещения объектов капитального строительства, утвержденные ранее утвержденной документацией по планировке территории не отображены поскольку такие проекты отсутствуют.

Условные обозначения

	- граница кадастрового квартала согласно сведений ЕГРН от 05.04.2020 г.
	- номер кадастрового квартала согласно сведений ЕГРН от 05.04.2020 г.
	- граница земельного участка согласно сведений ЕГРН от 05.04.2020 г.
	- кадастровый номер земельного участка согласно сведений ЕГРН от 05.04.2020 г.
	- границы территории, в отношении которой осуществляется подготовка проекта планировки
	- граница зоны планируемого размещения объекта федерального значения «Проект планировки и проект межевания территории для строительства местного проезда автомобильной дороги М-5 «Урал» (Подъезд к городу Оренбургу), входящих в состав транспортного коридора Европа – Западный Китай». II Этап. Перволюцкий район
	- номер характерной точки границы существующего земельного участка
	- земли промышленности
	- земли сельскохозяйственного назначения

З-21.01.03-ППиМТ

«Проект планировки и проект межевания территории для строительства местного проезда автомобильной дороги М-5 «Урал» (Подъезд к городу Оренбургу), входящих в состав транспортного коридора Европа – Западный Китай». II Этап. Перволюцкий район

Изм.	Кол. уч.	Лист	№ док.	Подп.	Дата	Документация по планировке территории. Материалы по обоснованию проекта планировки территории. Графическая часть	Стадия	Лист	Листов
Проверил		Пугарев			04.21		П	6	27
Разработал		Файзуллин			04.21	Схема использования территории в период подготовки проекта планировки территории	ООО «РКЦ»		

М1:2000

Инв. № подл. Подп. и дата. Взам. инв. №

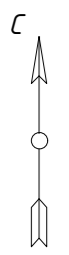
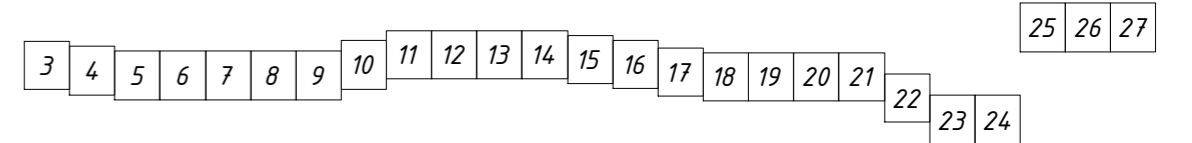


Схема сводки листов

1 2



Перволюцкий поссовет

Садовый сельсовет

Линия сводки с листом 6

Линия сводки с листом 8

Примечания:
 Границы зоны планируемого размещения линейных объектов, подлежащих переносу (переустройству) из зон планируемого размещения линейных объектов не отражены, в связи с тем, что заданием на проектирование данные решения не предусмотрены.
 Проектируемый объект находится на землях:
 - населенных пунктов;
 - промышленности;
 - сельхозназначения.
 Необходимость изъятия земельных участков для государственных и муниципальных нужд отсутствует.
 Граница зоны планируемого размещения объектов капитального строительства, утвержденные ранее утвержденной документацией по планировке территории не отображены поскольку такие проекты отсутствуют.

Условные обозначения

	- граница кадастрового квартала согласно сведений ЕГРН от 05.04.2020 г.
	- номер кадастрового квартала согласно сведений ЕГРН от 05.04.2020 г.
	- граница земельного участка согласно сведений ЕГРН от 05.04.2020 г.
	- кадастровый номер земельного участка согласно сведений ЕГРН от 05.04.2020 г.
	- границы территории, в отношении которой осуществляется подготовка проекта планировки
	- граница зоны планируемого размещения объекта федерального значения «Проект планировки и проект межевания территории для строительства местного проезда автомобильной дороги М-5 «Урал» (Подъезд к городу Оренбургу), входящих в состав транспортного коридора Европа – Западный Китай». II Этап. Перволюцкий район
	- номер характерной точки границы существующего земельного участка
	- земли промышленности
	- земли сельскохозяйственного назначения

З-21.01.03-ППиМТ

«Проект планировки и проект межевания территории для строительства местного проезда автомобильной дороги М-5 «Урал» (Подъезд к городу Оренбургу), входящих в состав транспортного коридора Европа – Западный Китай». II Этап. Перволюцкий район

Изм.	Кол. уч.	Лист	№ док.	Подп.	Дата	Документация по планировке территории. Материалы по обоснованию проекта планировки территории. Графическая часть	Стадия	Лист	Листов
Проверил		Пугарев			04.21		П	7	27
Разработал		Файзуллин			04.21	Схема использования территории в период подготовки проекта планировки территории			000 "РКЦ"

М1:2000

Инв. № подл. Подп. и дата. Взам. инв. №

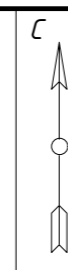
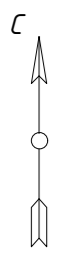
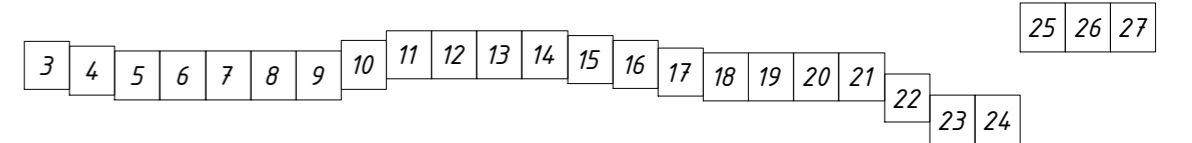


Схема сводки листов

1 2



Переволоцкий поссовет

Садовый сельсовет

Линия сводки с листом 7

Линия сводки с листом 9

56.23.0000000.5418
Земли промышленности

56.23.1007001.22
Земли промышленности

56.23.1007001

Примечания:
 Границы зоны планируемого размещения линейных объектов, подлежащих переносу (переустройству) из зон планируемого размещения линейных объектов не отражены, в связи с тем, что заданием на проектирование данные решения не предусмотрены.
 Проектируемый объект находится на землях:
 - населенных пунктов;
 - промышленности;
 - сельхозназначения.
 Необходимость изъятия земельных участков для государственных и муниципальных нужд отсутствует.
 Граница зоны планируемого размещения объектов капитального строительства, утвержденные ранее утвержденной документацией по планировке территории не отображены поскольку такие проекты отсутствуют.

Условные обозначения

	- граница кадастрового квартала согласно сведений ЕГРН от 05.04.2020 г.
	- номер кадастрового квартала согласно сведений ЕГРН от 05.04.2020 г.
	- граница земельного участка согласно сведений ЕГРН от 05.04.2020 г.
	- кадастровый номер земельного участка согласно сведений ЕГРН от 05.04.2020 г.
	- границы территории, в отношении которой осуществляется подготовка проекта планировки
	- граница зоны планируемого размещения объекта федерального значения «Проект планировки и проект межевания территории для строительства местного проезда автомобильной дороги М-5 «Урал» (Подъезд к городу Оренбургу), входящих в состав транспортного коридора Европа – Западный Китай». II Этап. Переволоцкий район
	- номер характерной точки границы существующего земельного участка
	- земли промышленности
	- земли сельскохозяйственного назначения

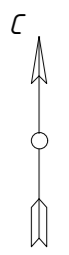
З-21.01.03-ППиМТ

«Проект планировки и проект межевания территории для строительства местного проезда автомобильной дороги М-5 «Урал» (Подъезд к городу Оренбургу), входящих в состав транспортного коридора Европа – Западный Китай». II Этап. Переволоцкий район

Изм.	Кол. уч.	Лист	№ док.	Подп.	Дата	Документация по планировке территории. Материалы по обоснованию проекта планировки территории. Графическая часть	Стадия	Лист	Листов
Проверил		Пугарев			04.21		П	8	27
Разработал		Файзуллин			04.21	Схема использования территории в период подготовки проекта планировки территории			000 "РКЦ"

М1:2000

Инв.№подл. Подп. и дата Взам.инв.№



Перволюцкий поссовет

Линия сводки с листом 8

Линия сводки с листом 10

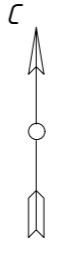
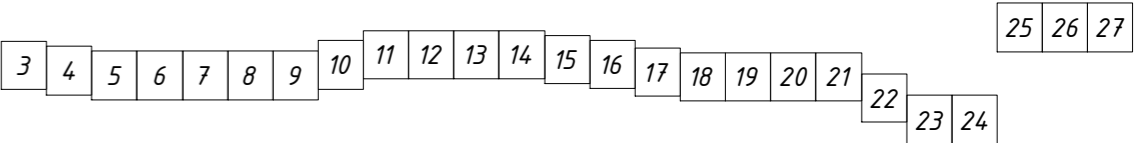


Схема сводки листов

1 2



Примечания:
 Границы зоны планируемого размещения линейных объектов, подлежащих переносу (перестройке) из зон планируемого размещения линейных объектов не отражены, в связи с тем, что заданием на проектирование данные решения не предусмотрены.
 Проектируемый объект находится на землях:
 - населенных пунктов;
 - промышленности;
 - сельхозназначения.
 Необходимость изъятия земельных участков для государственных и муниципальных нужд отсутствует.
 Граница зоны планируемого размещения объектов капитального строительства, утвержденные ранее утвержденной документацией по планировке территории не отображены поскольку такие проекты отсутствуют.

Условные обозначения

	- граница кадастрового квартала согласно сведений ЕГРН от 05.04.2020 г.
	- номер кадастрового квартала согласно сведений ЕГРН от 05.04.2020 г.
	- граница земельного участка согласно сведений ЕГРН от 05.04.2020 г.
	- кадастровый номер земельного участка согласно сведений ЕГРН от 05.04.2020 г.
	- границы территории, в отношении которой осуществляется подготовка проекта планировки
	- граница зоны планируемого размещения объекта федерального значения «Проект планировки и проект межевания территории для строительства местного проезда автомобильной дороги М-5 «Урал» (Подъезд к городу Оренбургу), входящих в состав транспортного коридора Европа – Западный Китай». II Этап. Перволюцкий район
	- номер характерной точки границы существующего земельного участка
	- земли промышленности
	- земли сельскохозяйственного назначения

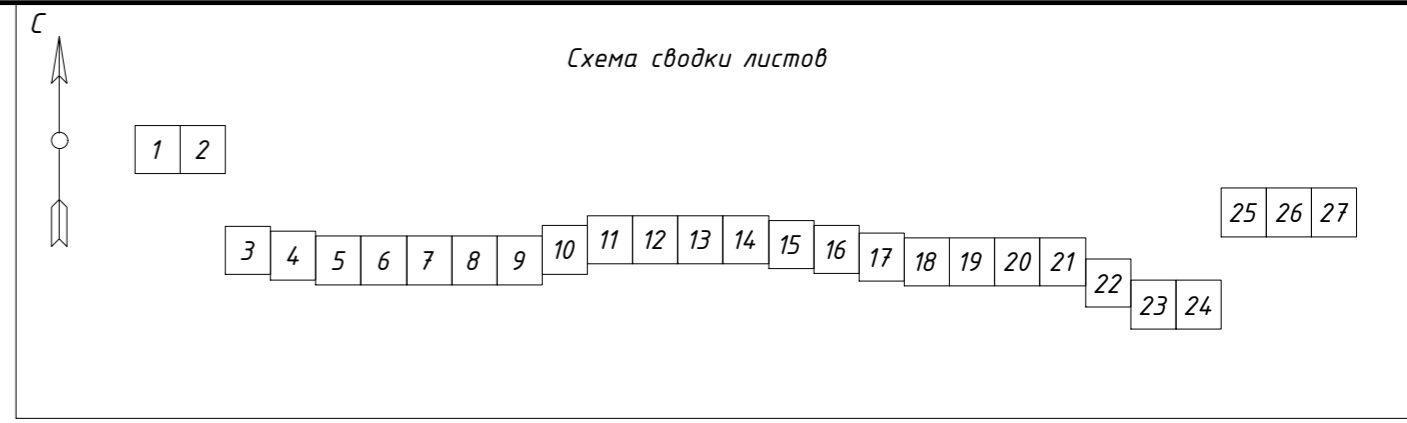

З-21.01.03-ППиМТ

«Проект планировки и проект межевания территории для строительства местного проезда автомобильной дороги М-5 «Урал» (Подъезд к городу Оренбургу), входящих в состав транспортного коридора Европа – Западный Китай». II Этап. Перволюцкий район

Изм.	Кол. уч.	Лист	№ док.	Подп.	Дата	Документация по планировке территории. Материалы по обоснованию проекта планировки территории. Графическая часть	Стадия	Лист	Листов
Проверил		Пугарев			04.21		П	9	27
Разработал		Файзуллин			04.21	Схема использования территории в период подготовки проекта планировки территории			000 "РКЦ"

М1:2000

Инв. № подл. Подп. и дата. Взам. инв. №



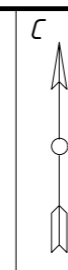
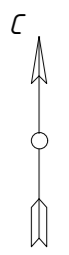
Примечания:
 Границы зоны планируемого размещения линейных объектов, подлежащих переносу (переустройству) из зон планируемого размещения линейных объектов не отражены, в связи с тем, что заданием на проектирование данные решения не предусмотрены.
 Проектируемый объект находится на землях:
 - населенных пунктов;
 - промышленности;
 - сельхозназначения.
 Необходимость изъятия земельных участков для государственных и муниципальных нужд отсутствует.
 Граница зоны планируемого размещения объектов капитального строительства, утвержденные ранее утвержденной документацией по планировке территории не отображены поскольку такие проекты отсутствуют.

Условные обозначения

	- граница кадастрового квартала согласно сведений ЕГРН от 05.04.2020 г.
	- номер кадастрового квартала согласно сведений ЕГРН от 05.04.2020 г.
	- граница земельного участка согласно сведений ЕГРН от 05.04.2020 г.
	- кадастровый номер земельного участка согласно сведений ЕГРН от 05.04.2020 г.
	- границы территории, в отношении которой осуществляется подготовка проекта планировки
	- граница зоны планируемого размещения объекта федерального значения «Проект планировки и проект межевания территории для строительства местного проезда автомобильной дороги М-5 «Урал» (Подъезд к городу Оренбургу), входящих в состав транспортного коридора Европа – Западный Китай». II Этап. Перволоцкий район
	- номер характерной точки границы существующего земельного участка
	- земли промышленности
	- земли сельскохозяйственного назначения

3-21.01.03-ППиМТ					
«Проект планировки и проект межевания территории для строительства местного проезда автомобильной дороги М-5 «Урал» (Подъезд к городу Оренбургу), входящих в состав транспортного коридора Европа – Западный Китай». II Этап. Перволоцкий район					
Изм.	Кол. уч.	Лист	№ док.	Подп.	Дата
Проверил	Лугарев				04.21
Разработал	Файзуллин				04.21
Документация по планировке территории. Материалы по обоснованию проекта планировки территории. Графическая часть				Стадия	Лист
				П	10
Схема использования территории в период подготовки проекта планировки территории				Листов	27
М1:2000				ООО «РКЦ»	

Инв. № подл. Подп. и дата. Взам. инв. №



1 2

3 4 5 6 7 8 9 10 11 12 13 14 15 16 17 18 19 20 21 22 23 24 25 26 27

Перволюцкий поссовет

Донецкий сельсовет

Линия сводки с листом 10

Линия сводки с листом 12

56.23.0002001

56.23.0000000.5457

Земли промышленности

56.23.0000000.4993

Земли промышленности

56.23.0308001

56.23.0000000.4900

Земли промышленности

Примечания:
 Границы зоны планируемого размещения линейных объектов, подлежащих переносу (переустройству) из зон планируемого размещения линейных объектов не отражены, в связи с тем, что заданием на проектирование данные решения не предусмотрены.
 Проектируемый объект находится на землях:
 - населенных пунктов;
 - промышленности;
 - сельхозназначения.
 Необходимость изъятия земельных участков для государственных и муниципальных нужд отсутствует.
 Граница зоны планируемого размещения объектов капитального строительства, утвержденные ранее утвержденной документацией по планировке территории не отображены поскольку такие проекты отсутствуют.

Условные обозначения

	- граница кадастрового квартала согласно сведений ЕГРН от 05.04.2020 г.
	- номер кадастрового квартала согласно сведений ЕГРН от 05.04.2020 г.
	- граница земельного участка согласно сведений ЕГРН от 05.04.2020 г.
	- кадастровый номер земельного участка согласно сведений ЕГРН от 05.04.2020 г.
	- границы территории, в отношении которой осуществляется подготовка проекта планировки
	- граница зоны планируемого размещения объекта федерального значения «Проект планировки и проект межевания территории для строительства местного проезда автомобильной дороги М-5 «Урал» (Подъезд к городу Оренбургу), входящих в состав транспортного коридора Европа – Западный Китай». II Этап. Перволюцкий район
	- номер характерной точки границы существующего земельного участка
	- земли промышленности
	- земли сельскохозяйственного назначения

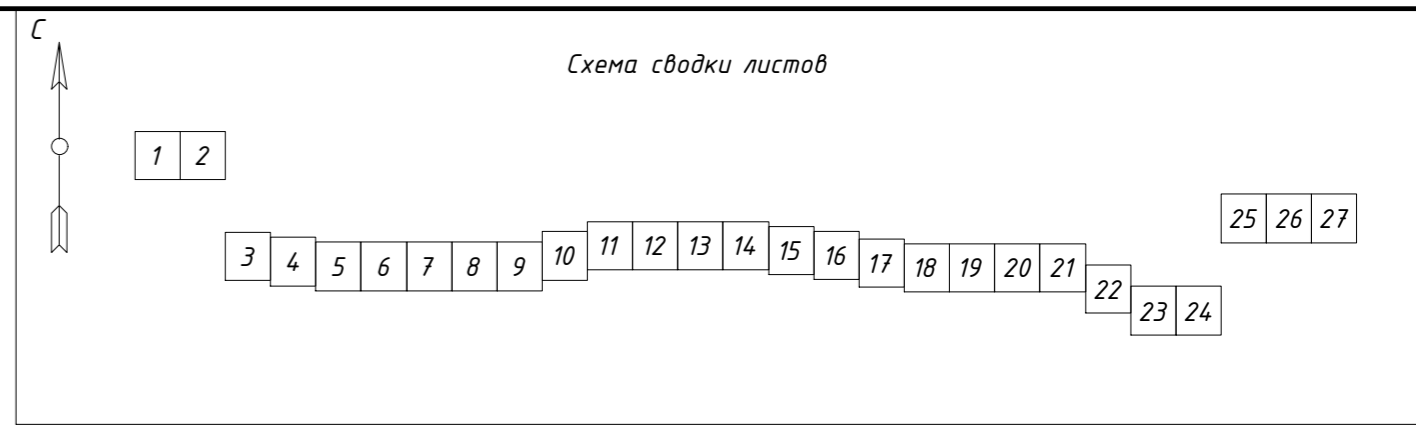

З-21.01.03-ППиМТ

«Проект планировки и проект межевания территории для строительства местного проезда автомобильной дороги М-5 «Урал» (Подъезд к городу Оренбургу), входящих в состав транспортного коридора Европа – Западный Китай». II Этап. Перволюцкий район

Изм.	Кол. уч.	Лист	№ док.	Подп.	Дата	Документация по планировке территории. Материалы по обоснованию проекта планировки территории. Графическая часть	Стадия	Лист	Листов
Проверил		Пигарев			04.21		П	11	27
Разработал		Файзуллин			04.21	Схема использования территории в период подготовки проекта планировки территории			000 "РКЦ"

М1:2000

Инв. № подл. Подп. и дата. Взам. инв. №



Примечания:
 Границы зоны планируемого размещения линейных объектов, подлежащих переносу (переустройству) из зон планируемого размещения линейных объектов не отражены, в связи с тем, что заданием на проектирование данные решения не предусмотрены.
 Проектируемый объект находится на землях:
 - населенных пунктов;
 - промышленности;
 - сельхозназначения.
 Необходимость изъятия земельных участков для государственных и муниципальных нужд отсутствует.
 Граница зоны планируемого размещения объектов капитального строительства, утвержденные ранее утвержденной документацией по планировке территории не отображены поскольку такие проекты отсутствуют.

Условные обозначения

	- граница кадастрового квартала согласно сведений ЕГРН от 05.04.2020 г.
	- номер кадастрового квартала согласно сведений ЕГРН от 05.04.2020 г.
	- граница земельного участка согласно сведений ЕГРН от 05.04.2020 г.
	- кадастровый номер земельного участка согласно сведений ЕГРН от 05.04.2020 г.
	- границы территории, в отношении которой осуществляется подготовка проекта планировки
	- граница зоны планируемого размещения объекта федерального значения «Проект планировки и проект межевания территории для строительства местного проезда автомобильной дороги М-5 «Урал» (Подъезд к городу Оренбургу), входящих в состав транспортного коридора Европа – Западный Китай». II Этап. Перволюцкий район
	- номер характерной точки границы существующего земельного участка
	- земли промышленности
	- земли сельскохозяйственного назначения

Инв. № подл. Подп. и дата. Взам. инв. №

3-21.01.03-ППиМТ					
«Проект планировки и проект межевания территории для строительства местного проезда автомобильной дороги М-5 «Урал» (Подъезд к городу Оренбургу), входящих в состав транспортного коридора Европа – Западный Китай». II Этап. Перволюцкий район					
Изм.	Кол. уч.	Лист	№ док.	Подп.	Дата
Проверил	Лугарев				04.21
Разработал	Файзуллин				04.21
				Стадия	Лист
				П	12
				Листов	27
				ООО «РКЦ»	
				М1:2000	

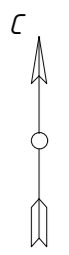
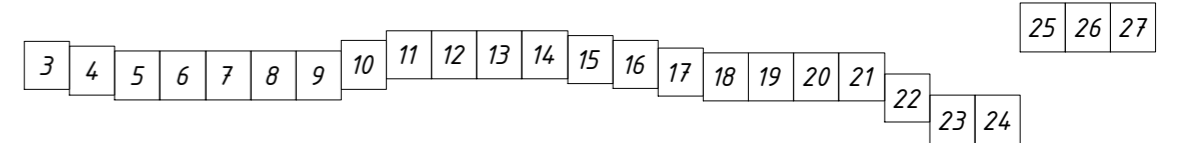


Схема сводки листов

1 2



Перволюцкий поссовет

Донецкий сельсовет

Линия сводки с листом 12

Линия сводки с листом 14

56:23:0000000:5492
Земли промышленности

Примечания:
 Границы зоны планируемого размещения линейных объектов, подлежащих переносу (переустройству) из зон планируемого размещения линейных объектов не отражены, в связи с тем, что заданием на проектирование данные решения не предусмотрены.
 Проектируемый объект находится на землях:
 - населенных пунктов;
 - промышленности;
 - сельхозназначения.
 Необходимость изъятия земельных участков для государственных и муниципальных нужд отсутствует.
 Граница зоны планируемого размещения объектов капитального строительства, утвержденные ранее утвержденной документацией по планировке территории не отображены поскольку такие проекты отсутствуют.

Условные обозначения

	- граница кадастрового квартала согласно сведений ЕГРН от 05.04.2020 г.
	- номер кадастрового квартала согласно сведений ЕГРН от 05.04.2020 г.
	- граница земельного участка согласно сведений ЕГРН от 05.04.2020 г.
	- кадастровый номер земельного участка согласно сведений ЕГРН от 05.04.2020 г.
	- границы территории, в отношении которой осуществляется подготовка проекта планировки
	- граница зоны планируемого размещения объекта федерального значения «Проект планировки и проект межевания территории для строительства местного проезда автомобильной дороги М-5 «Урал» (Подъезд к городу Оренбургу), входящих в состав транспортного коридора Европа – Западный Китай». II Этап. Перволюцкий район
	- номер характерной точки границы существующего земельного участка
	- земли промышленности
	- земли сельскохозяйственного назначения

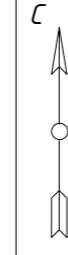
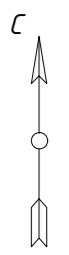
З-21.01.03-ППиМТ

«Проект планировки и проект межевания территории для строительства местного проезда автомобильной дороги М-5 «Урал» (Подъезд к городу Оренбургу), входящих в состав транспортного коридора Европа – Западный Китай». II Этап. Перволюцкий район

Изм.	Кол. уч.	Лист	№ док.	Подп.	Дата	Документация по планировке территории. Материалы по обоснованию проекта планировки территории. Графическая часть	Стадия	Лист	Листов
Проверил		Пугарев			04.21		П	13	27
Разработал		Файзуллин			04.21	Схема использования территории в период подготовки проекта планировки территории			000 "РКЦ"

М1:2000

Инв. № подл. Подп. и дата Взам. инв. №



Линия сводки с листом 13

Линия сводки с листом 15

Переволоцкий поссовет

Донецкий сельсовет

56.73.0000000.4997
Земли промышленности

56.73.00
Земли сельскохозяйственного назначения

Примечания:
 Границы зоны планируемого размещения линейных объектов, подлежащих переносу (переустройству) из зон планируемого размещения линейных объектов не отражены, в связи с тем, что заданием на проектирование данные решения не предусмотрены.
 Проектируемый объект находится на землях:
 - населенных пунктов;
 - промышленности;
 - сельхозназначения.
 Необходимость изъятия земельных участков для государственных и муниципальных нужд отсутствует.
 Граница зоны планируемого размещения объектов капитального строительства, утвержденные ранее утвержденной документацией по планировке территории не отображены поскольку такие проекты отсутствуют.

Условные обозначения

	- граница кадастрового квартала согласно сведений ЕГРН от 05.04.2020 г.
	- номер кадастрового квартала согласно сведений ЕГРН от 05.04.2020 г.
	- граница земельного участка согласно сведений ЕГРН от 05.04.2020 г.
	- кадастровый номер земельного участка согласно сведений ЕГРН от 05.04.2020 г.
	- границы территории, в отношении которой осуществляется подготовка проекта планировки
	- граница зоны планируемого размещения объекта федерального значения «Проект планировки и проект межевания территории для строительства местного проезда автомобильной дороги М-5 «Урал» (Подъезд к городу Оренбургу), входящих в состав транспортного коридора Европа – Западный Китай». II Этап. Переволоцкий район
01	- номер характерной точки границы существующего земельного участка
	- земли промышленности
	- земли сельскохозяйственного назначения

З-21.01.03-ППиМТ

«Проект планировки и проект межевания территории для строительства местного проезда автомобильной дороги М-5 «Урал» (Подъезд к городу Оренбургу), входящих в состав транспортного коридора Европа – Западный Китай». II Этап. Переволоцкий район

Изм.	Кол. уч.	Лист	№ док.	Подп.	Дата	Документация по планировке территории. Материалы по обоснованию проекта планировки территории. Графическая часть	Стадия	Лист	Листов
Проверил		Пигарев			04.21		П	14	27
Разработал		Файзуллин			04.21	Схема использования территории в период подготовки проекта планировки территории	ООО «РКЦ»		

М1:2000

Инв. № подл. Подп. и дата. Взам. инв. №

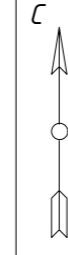
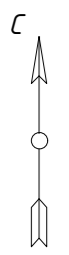
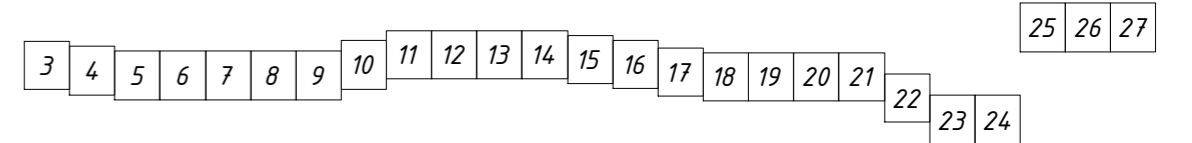


Схема сводки листов

1 2



Перволюцкий поссовет

Донецкий сельсовет

Линия сводки с листом 14

Линия сводки с листом 16

Примечания:
 Границы зоны планируемого размещения линейных объектов, подлежащих переносу (переустройству) из зон планируемого размещения линейных объектов не отражены, в связи с тем, что заданием на проектирование данные решения не предусмотрены.
 Проектируемый объект находится на землях:
 - населенных пунктов;
 - промышленности;
 - сельхозназначения.
 Необходимость изъятия земельных участков для государственных и муниципальных нужд отсутствует.
 Граница зоны планируемого размещения объектов капитального строительства, утвержденные ранее утвержденной документацией по планировке территории не отображены поскольку такие проекты отсутствуют.

Условные обозначения

	- граница кадастрового квартала согласно сведений ЕГРН от 05.04.2020 г.
	- номер кадастрового квартала согласно сведений ЕГРН от 05.04.2020 г.
	- граница земельного участка согласно сведений ЕГРН от 05.04.2020 г.
	- кадастровый номер земельного участка согласно сведений ЕГРН от 05.04.2020 г.
	- границы территории, в отношении которой осуществляется подготовка проекта планировки
	- граница зоны планируемого размещения объекта федерального значения «Проект планировки и проект межевания территории для строительства местного проезда автомобильной дороги М-5 «Урал» (Подъезд к городу Оренбургу), входящих в состав транспортного коридора Европа – Западный Китай». II Этап. Перволюцкий район
	- земли промышленности
	- земли сельскохозяйственного назначения

З-21.01.03-ППиМТ

«Проект планировки и проект межевания территории для строительства местного проезда автомобильной дороги М-5 «Урал» (Подъезд к городу Оренбургу), входящих в состав транспортного коридора Европа – Западный Китай». II Этап. Перволюцкий район

Изм.	Кол. уч.	Лист	№ док.	Подп.	Дата	Документация по планировке территории. Материалы по обоснованию проекта планировки территории. Графическая часть	Стадия	Лист	Листов
Проверил		Пигарев			04.21		П	15	27
Разработал		Файзуллин			04.21	Схема использования территории в период подготовки проекта планировки территории			000 "РКЦ"

М1:2000

Инв. № подл. Подп. и дата. Взам. инв. №

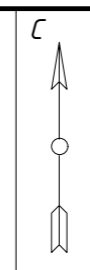


Схема сводки листов

1 2

3 4 5 6 7 8 9 10 11 12 13 14 15 16 17 18 19 20 21 22 23 24 25 26 27

Перволюцкий поссовет

Донецкий сельсовет

Линия сводки с листом 15

Линия сводки с листом 17

56:23:0000005497
Земли промышленности

56:23:0300001320
Земли сельскохозяйственного назначения

Примечания:
 Границы зоны планируемого размещения линейных объектов, подлежащих переносу (переустройству) из зон планируемого размещения линейных объектов не отражены, в связи с тем, что заданием на проектирование данные решения не предусмотрены.
 Проектируемый объект находится на землях:
 - населенных пунктов;
 - промышленности;
 - сельхозназначения.
 Необходимость изъятия земельных участков для государственных и муниципальных нужд отсутствует.
 Граница зоны планируемого размещения объектов капитального строительства, утвержденные ранее утвержденной документацией по планировке территории не отображены поскольку такие проекты отсутствуют.

Условные обозначения

	- граница кадастрового квартала согласно сведений ЕГРН от 05.04.2020 г.
	- номер кадастрового квартала согласно сведений ЕГРН от 05.04.2020 г.
	- граница земельного участка согласно сведений ЕГРН от 05.04.2020 г.
	- кадастровый номер земельного участка согласно сведений ЕГРН от 05.04.2020 г.
	- границы территории, в отношении которой осуществляется подготовка проекта планировки
	- граница зоны планируемого размещения объекта федерального значения «Проект планировки и проект межевания территории для строительства местного проезда автомобильной дороги М-5 «Урал» (Подъезд к городу Оренбургу), входящих в состав транспортного коридора Европа - Западный Китай». II Этап. Перволюцкий район
	- номер характерной точки границы существующего земельного участка
	- земли промышленности
	- земли сельскохозяйственного назначения

З-21.01.03-ППиМТ

«Проект планировки и проект межевания территории для строительства местного проезда автомобильной дороги М-5 «Урал» (Подъезд к городу Оренбургу), входящих в состав транспортного коридора Европа - Западный Китай». II Этап. Перволюцкий район

Изм.	Кол. уч.	Лист	№ док.	Подп.	Дата	Документация по планировке территории. Материалы по обоснованию проекта планировки территории. Графическая часть	Стадия	Лист	Листов
Проверил		Пигарев			04.21		П	16	27
Разработал		Файзуллин			04.21	Схема использования территории в период подготовки проекта планировки территории			000 "РКЦ"

М1:2000

Инв. № подл. Подп. и дата. Взам. инв. №




Схема сводки листов

1 2

25 26 27

3 4 5 6 7 8 9 10 11 12 13 14 15 16 17 18 19 20 21 22 23 24

Линия сводки с листом 16

Линия сводки с листом 18

Примечания:
 Границы зоны планируемого размещения линейных объектов, подлежащих переносу (переустройству) из зон планируемого размещения линейных объектов не отражены, в связи с тем, что заданием на проектирование данные решения не предусмотрены.
 Проектируемый объект находится на землях:
 - населенных пунктов;
 - промышленности;
 - сельхозназначения.
 Необходимость изъятия земельных участков для государственных и муниципальных нужд отсутствует.
 Граница зоны планируемого размещения объектов капитального строительства, утвержденные ранее утвержденной документацией по планировке территории не отображены поскольку такие проекты отсутствуют.

Условные обозначения

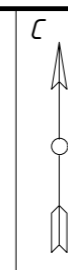
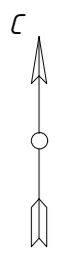
	- граница кадастрового квартала согласно сведений ЕГРН от 05.04.2020 г.
	- номер кадастрового квартала согласно сведений ЕГРН от 05.04.2020 г.
	- граница земельного участка согласно сведений ЕГРН от 05.04.2020 г.
	- кадастровый номер земельного участка согласно сведений ЕГРН от 05.04.2020 г.
	- границы территории, в отношении которой осуществляется подготовка проекта планировки
	- граница зоны планируемого размещения объекта федерального значения «Проект планировки и проект межевания территории для строительства местного проезда автомобильной дороги М-5 «Урал» (Подъезд к городу Оренбургу), входящих в состав транспортного коридора Европа – Западный Китай». II Этап. Переволоцкий район
	- номер характерной точки границы существующего земельного участка
	- земли промышленности
	- земли сельскохозяйственного назначения

Инв.№подл.

Подп. и дата

Взам.инв.№

З-21.01.03-ППиМТ					
«Проект планировки и проект межевания территории для строительства местного проезда автомобильной дороги М-5 «Урал» (Подъезд к городу Оренбургу), входящих в состав транспортного коридора Европа – Западный Китай». II Этап. Переволоцкий район					
Изм.	Кол. уч.	Лист	№ док.	Подп.	Дата
Проверил	Лугарев				04.21
Разработал	Файзуллин				04.21
Документация по планировке территории. Материалы по обоснованию проекта планировки территории. Графическая часть				Стадия	Лист
				П	17
Схема использования территории в период подготовки проекта планировки территории				Листов	27
М1:2000				ООО «РКЦ»	



Перволюцкий район

Донецкий сельсовет

Линия сводки с листом 17

Линия сводки с листом 19

Примечания:
 Границы зоны планируемого размещения линейных объектов, подлежащих переносу (переустройству) из зон планируемого размещения линейных объектов не отражены, в связи с тем, что заданием на проектирование данные решения не предусмотрены.
 Проектируемый объект находится на землях:
 - населенных пунктов;
 - промышленности;
 - сельхозназначения.
 Необходимость изъятия земельных участков для государственных и муниципальных нужд отсутствует.
 Граница зоны планируемого размещения объектов капитального строительства, утвержденные ранее утвержденной документацией по планировке территории не отображены поскольку такие проекты отсутствуют.

Условные обозначения

	- граница кадастрового квартала согласно сведений ЕГРН от 05.04.2020 г.
	- номер кадастрового квартала согласно сведений ЕГРН от 05.04.2020 г.
	- граница земельного участка согласно сведений ЕГРН от 05.04.2020 г.
	- кадастровый номер земельного участка согласно сведений ЕГРН от 05.04.2020 г.
	- границы территории, в отношении которой осуществляется подготовка проекта планировки
	- граница зоны планируемого размещения объекта федерального значения «Проект планировки и проект межевания территории для строительства местного проезда автомобильной дороги М-5 «Урал» (Подъезд к городу Оренбургу), входящих в состав транспортного коридора Европа - Западный Китай». II Этап. Перволюцкий район
	- номер характерной точки границы существующего земельного участка
	- земли промышленности
	- земли сельскохозяйственного назначения

3-21.01.03-ППиМТ

«Проект планировки и проект межевания территории для строительства местного проезда автомобильной дороги М-5 «Урал» (Подъезд к городу Оренбургу), входящих в состав транспортного коридора Европа - Западный Китай». II Этап. Перволюцкий район

Изм.	Кол. уч.	Лист	№ док.	Подп.	Дата	Документация по планировке территории. Материалы по обоснованию проекта планировки территории. Графическая часть	Стадия	Лист	Листов
Проверил		Пугарев			04.21		П	18	27
Разработал		Файзуллин			04.21	Схема использования территории в период подготовки проекта планировки территории			000 "РКЦ"

М1:2000

Инв. № подл. Подп. и дата. Взам. инв. №

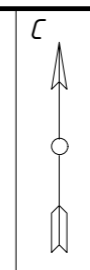



Схема сводки листов

1 2

3 4 5 6 7 8 9 10 11 12 13 14 15 16 17 18 19 20 21 22 23 24 25 26 27

Линия сводки с листом 18

Линия сводки с листом 20

Перволюцкий район

Донецкий сельсовет

Примечания:
 Границы зоны планируемого размещения линейных объектов, подлежащих переносу (переустройству) из зон планируемого размещения линейных объектов не отражены, в связи с тем, что заданием на проектирование данные решения не предусмотрены.
 Проектируемый объект находится на землях:
 - населенных пунктов;
 - промышленности;
 - сельхозназначения.
 Необходимость изъятия земельных участков для государственных и муниципальных нужд отсутствует.
 Граница зоны планируемого размещения объектов капитального строительства, утвержденные ранее утвержденной документацией по планировке территории не отображены поскольку такие проекты отсутствуют.

Условные обозначения

	- граница кадастрового квартала согласно сведений ЕГРН от 05.04.2020 г.
	- номер кадастрового квартала согласно сведений ЕГРН от 05.04.2020 г.
	- граница земельного участка согласно сведений ЕГРН от 05.04.2020 г.
	- кадастровый номер земельного участка согласно сведений ЕГРН от 05.04.2020 г.
	- границы территории, в отношении которой осуществляется подготовка проекта планировки
	- граница зоны планируемого размещения объекта федерального значения «Проект планировки и проект межевания территории для строительства местного проезда автомобильной дороги М-5 «Урал» (Подъезд к городу Оренбургу), входящих в состав транспортного коридора Европа – Западный Китай». II Этап. Перволюцкий район
	- номер характерной точки границы существующего земельного участка
	- земли промышленности
	- земли сельскохозяйственного назначения

З-21.01.03-ППиМТ

«Проект планировки и проект межевания территории для строительства местного проезда автомобильной дороги М-5 «Урал» (Подъезд к городу Оренбургу), входящих в состав транспортного коридора Европа – Западный Китай». II Этап. Перволюцкий район

Изм.	Кол. уч.	Лист	№ док.	Подп.	Дата	Стадия	Лист	Листов
Проверил		Пугарев			04.21	П	19	27
Разработал		Файзуллин			04.21			

Документация по планировке территории. Материалы по обоснованию проекта планировки территории. Графическая часть

Схема использования территории в период подготовки проекта планировки территории
 М1:2000
 ООО «РКЦ»

Инв. № подл. Подп. и дата. Взам. инв. №

Переволоцкий район

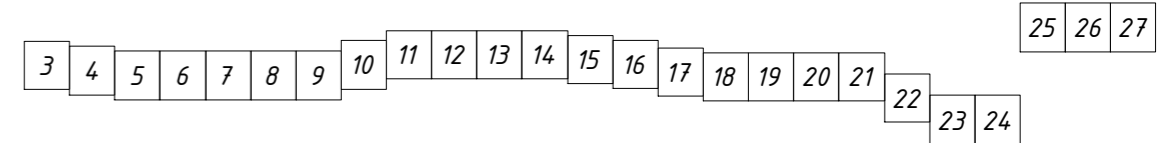
Донецкий сельсовет

Линия сводки с листом 19

Линия сводки с листом 21

Схема сводки листов

1 2



Примечания:
 Границы зоны планируемого размещения линейных объектов, подлежащих переносу (переустройству) из зон планируемого размещения линейных объектов не отражены, в связи с тем, что заданием на проектирование данные решения не предусмотрены.
 Проектируемый объект находится на землях:
 - населенных пунктов;
 - промышленности;
 - сельхозназначения.
 Необходимость изъятия земельных участков для государственных и муниципальных нужд отсутствует.
 Граница зоны планируемого размещения объектов капитального строительства, утвержденные ранее утвержденной документацией по планировке территории не отображены поскольку такие проекты отсутствуют.

Условные обозначения

	- граница кадастрового квартала согласно сведений ЕГРН от 05.04.2020 г.
	- номер кадастрового квартала согласно сведений ЕГРН от 05.04.2020 г.
	- граница земельного участка согласно сведений ЕГРН от 05.04.2020 г.
	- кадастровый номер земельного участка согласно сведений ЕГРН от 05.04.2020 г.
	- границы территории, в отношении которой осуществляется подготовка проекта планировки
	- граница зоны планируемого размещения объекта федерального значения «Проект планировки и проект межевания территории для строительства местного проезда автомобильной дороги М-5 «Урал» (Подъезд к городу Оренбургу), входящих в состав транспортного коридора Европа - Западный Китай». II Этап. Переволоцкий район
01	- номер характерной точки границы существующего земельного участка
	- земли промышленности
	- земли сельскохозяйственного назначения

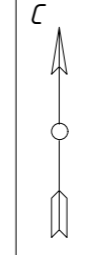
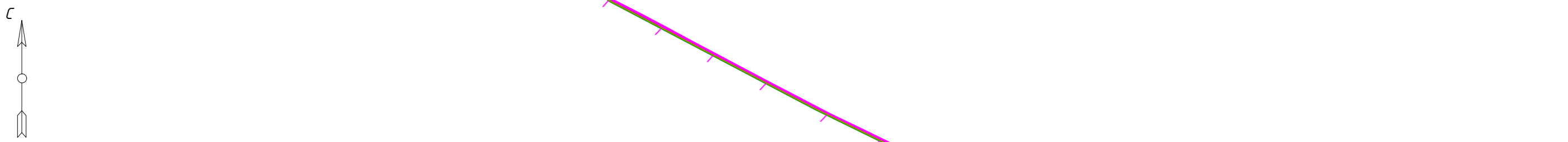
З-21.01.03-ППиМТ

«Проект планировки и проект межевания территории для строительства местного проезда автомобильной дороги М-5 «Урал» (Подъезд к городу Оренбургу), входящих в состав транспортного коридора Европа - Западный Китай». II Этап. Переволоцкий район

Изм.	Кол. уч.	Лист	№ док.	Подп.	Дата	Документация по планировке территории. Материалы по обоснованию проекта планировки территории. Графическая часть	Стадия	Лист	Листов
Проверил	Пугарев				04.21		П	20	27
Разработал	Файзуллин				04.21	Схема использования территории в период подготовки проекта планировки территории	ООО «РКЦ»		

М1:2000

Инв. № подл. Подп. и дата. Взам. инв. №



Линия сводки с листом 20

Линия сводки с листом 22

Перволюцкий район

Донецкий сельсовет

Примечания:
 Границы зоны планируемого размещения линейных объектов, подлежащих переносу (переустройству) из зон планируемого размещения линейных объектов не отражены, в связи с тем, что заданием на проектирование данные решения не предусмотрены.
 Проектируемый объект находится на землях:
 - населенных пунктов;
 - промышленности;
 - сельхозназначения.
 Необходимость изъятия земельных участков для государственных и муниципальных нужд отсутствует.
 Граница зоны планируемого размещения объектов капитального строительства, утвержденные ранее утвержденной документацией по планировке территории не отображены поскольку такие проекты отсутствуют.

Условные обозначения

	- граница кадастрового квартала согласно сведений ЕГРН от 05.04.2020 г.
	- номер кадастрового квартала согласно сведений ЕГРН от 05.04.2020 г.
	- граница земельного участка согласно сведений ЕГРН от 05.04.2020 г.
	- кадастровый номер земельного участка согласно сведений ЕГРН от 05.04.2020 г.
	- границы территории, в отношении которой осуществляется подготовка проекта планировки
	- граница зоны планируемого размещения объекта федерального значения «Проект планировки и проект межевания территории для строительства местного проезда автомобильной дороги М-5 «Урал» (Подъезд к городу Оренбургу), входящих в состав транспортного коридора Европа – Западный Китай». II Этап. Перволюцкий район
	- номер характерной точки границы существующего земельного участка
	- земли промышленности
	- земли сельскохозяйственного назначения

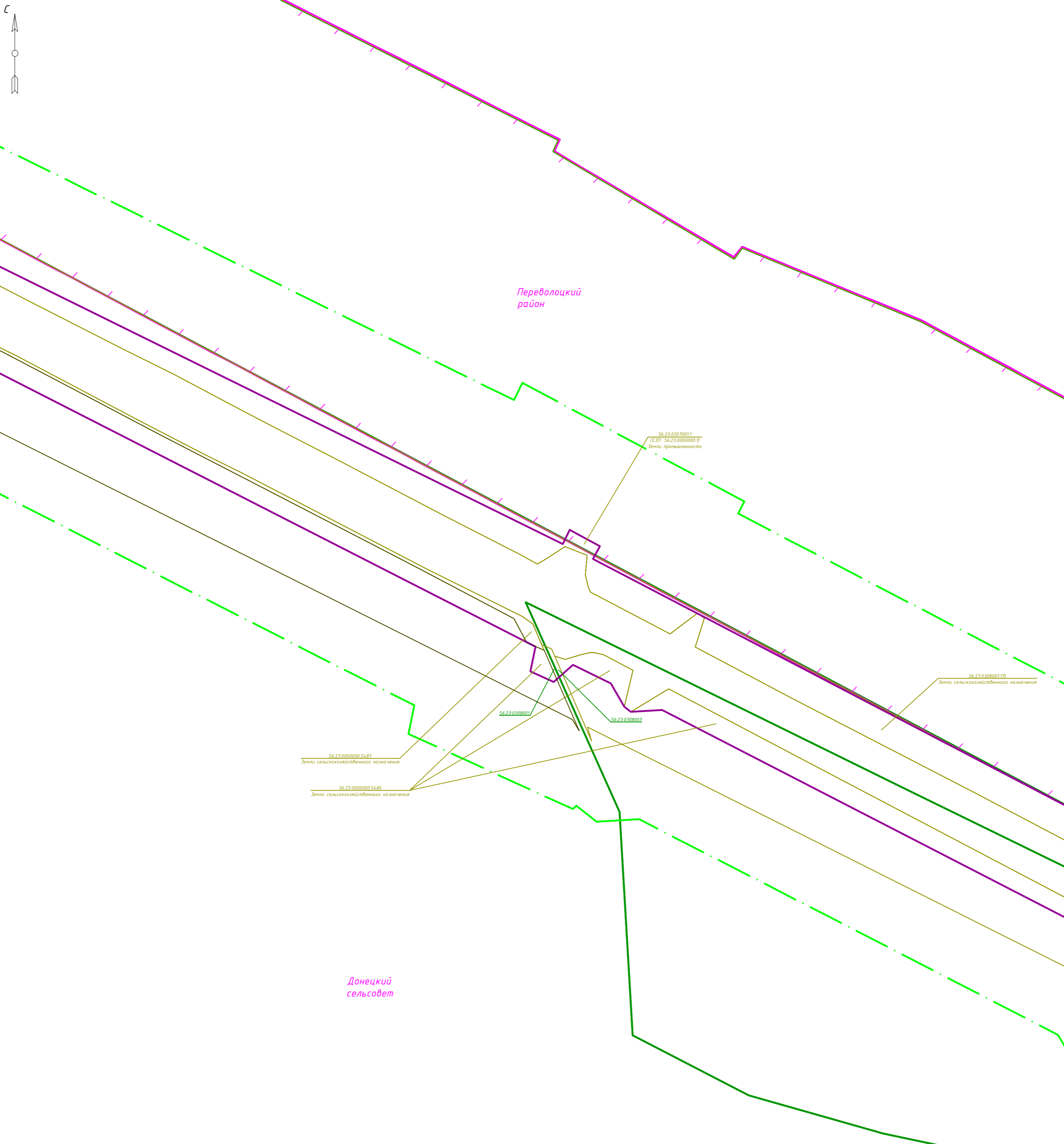
З-21.01.03-ППиМТ

«Проект планировки и проект межевания территории для строительства местного проезда автомобильной дороги М-5 «Урал» (Подъезд к городу Оренбургу), входящих в состав транспортного коридора Европа – Западный Китай». II Этап. Перволюцкий район

Изм.	Кол. уч.	Лист	№ док.	Подп.	Дата	Документация по планировке территории. Материалы по обоснованию проекта планировки территории. Графическая часть	Стадия	Лист	Листов
Проверил		Пугарев			04.21		П	21	27
Разработал		Файзуллин			04.21	Схема использования территории в период подготовки проекта планировки территории			000 "РКЦ"

М1:2000

Инв. № подл. Подп. и дата. Взам. инв. №



Линия сводки с листом 21

Линия сводки с листом 23

Схема сводки листов

1 2

3 4 5 6 7 8 9 10 11 12 13 14 15 16 17 18 19 20 21 22 23 24 25 26 27

Примечания:
 Границы зоны планируемого размещения линейных объектов, подлежащих переносу (переустройству) из зон планируемого размещения линейных объектов не отражены, в связи с тем, что заданием на проектирование данные решения не предусмотрены.
 Проектируемый объект находится на землях:
 - населенных пунктов;
 - промышленности;
 - сельхозназначения.
 Необходимость изъятия земельных участков для государственных и муниципальных нужд отсутствует.
 Граница зоны планируемого размещения объектов капитального строительства, утвержденные ранее утвержденной документацией по планировке территории не отображены поскольку такие проекты отсутствуют.

Условные обозначения

	- граница кадастрового квартала согласно сведений ЕГРН от 05.04.2020 г.
	- номер кадастрового квартала согласно сведений ЕГРН от 05.04.2020 г.
	- граница земельного участка согласно сведений ЕГРН от 05.04.2020 г.
	- кадастровый номер земельного участка согласно сведений ЕГРН от 05.04.2020 г.
	- границы территории, в отношении которой осуществляется подготовка проекта планировки
	- граница зоны планируемого размещения объекта федерального значения «Проект планировки и проект межевания территории для строительства местного проезда автомобильной дороги М-5 «Урал» (Подъезд к городу Оренбургу), входящих в состав транспортного коридора Европа - Западный Китай». II Этап. Перволюцкий район
	- номер характерной точки границы существующего земельного участка
	- земли промышленности
	- земли сельскохозяйственного назначения

3-21.01.03-ППиМТ					
«Проект планировки и проект межевания территории для строительства местного проезда автомобильной дороги М-5 «Урал» (Подъезд к городу Оренбургу), входящих в состав транспортного коридора Европа - Западный Китай». II Этап. Перволюцкий район					
Изм.	Кол. уч.	Лист	№ док.	Подп.	Дата
Проверил	Пугарев				04.21
Разработал	Файзуллин				04.21
Документация по планировке территории. Материалы по обоснованию проекта планировки территории. Графическая часть				Стадия	Лист
				П	27
Схема использования территории в период подготовки проекта планировки территории				000 "РКЦ"	
М1:2000					

Инв. № подл.

Подп. и дата

Взам. инв. №

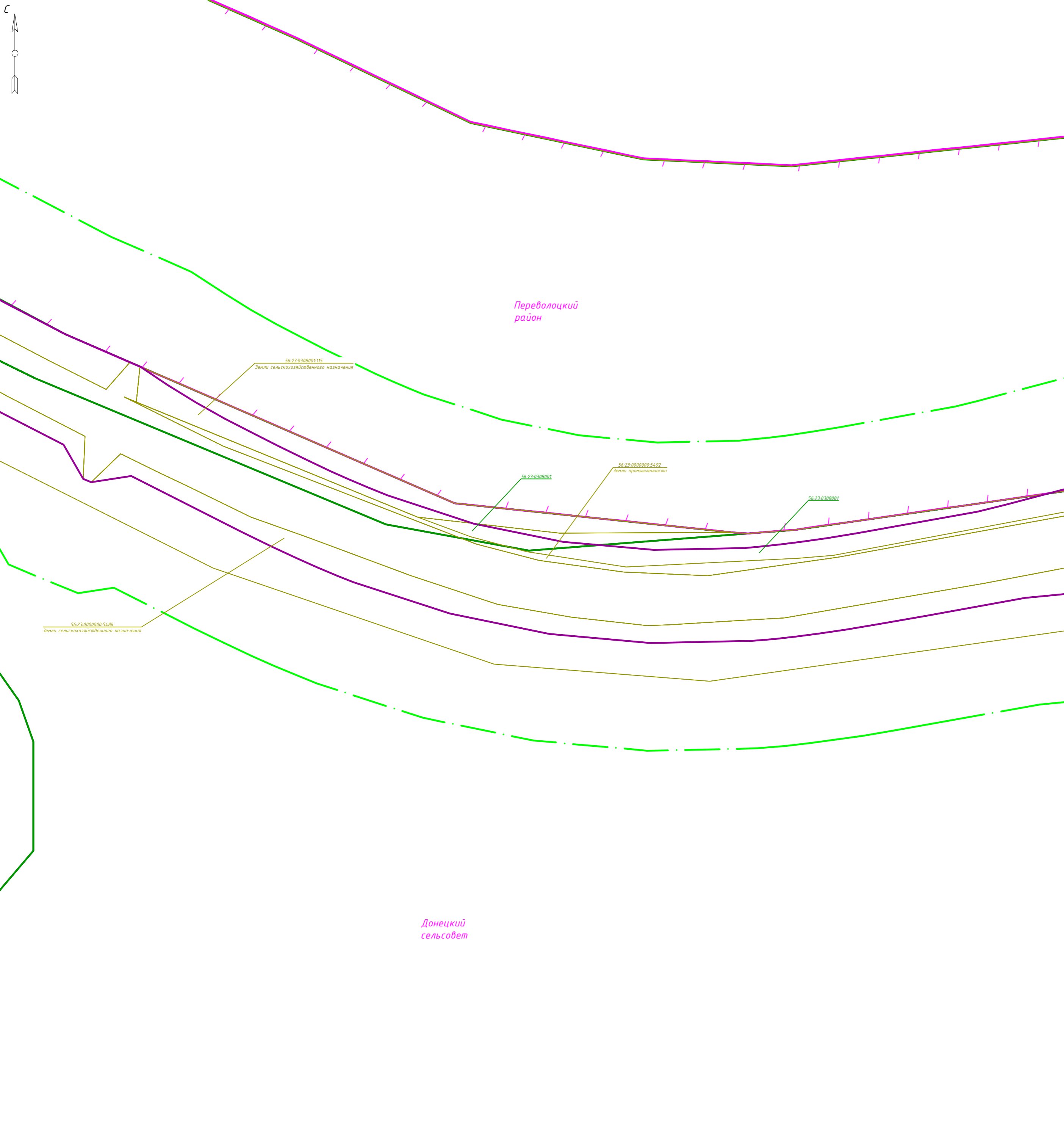


Схема сводки листов

1 2

25 26 27

3 4 5 6 7 8 9 10 11 12 13 14 15 16 17 18 19 20 21 22 23 24

Линия сводки с листом 22

Линия сводки с листом 24

Примечания:
 Границы зоны планируемого размещения линейных объектов, подлежащих переносу (переустройству) из зон планируемого размещения линейных объектов не отражены, в связи с тем, что заданием на проектирование данные решения не предусмотрены.
 Проектируемый объект находится на землях:
 - населенных пунктов;
 - промышленности;
 - сельхозназначения.
 Необходимость изъятия земельных участков для государственных и муниципальных нужд отсутствует.
 Граница зоны планируемого размещения объектов капитального строительства, утвержденные ранее утвержденной документацией по планировке территории не отображены поскольку такие проекты отсутствуют.

Условные обозначения


	- граница кадастрового квартала согласно сведений ЕГРН от 05.04.2020 г.
	- номер кадастрового квартала согласно сведений ЕГРН от 05.04.2020 г.
	- граница земельного участка согласно сведений ЕГРН от 05.04.2020 г.
	- кадастровый номер земельного участка согласно сведений ЕГРН от 05.04.2020 г.
	- границы территории, в отношении которой осуществляется подготовка проекта планировки
	- граница зоны планируемого размещения объекта федерального значения «Проект планировки и проект межевания территории для строительства местного проезда автомобильной дороги М-5 «Урал» (Подъезд к городу Оренбургу), входящих в состав транспортного коридора Европа – Западный Китай». II Этап. Переволоцкий район
01	- номер характерной точки границы существующего земельного участка
	- земли промышленности
	- земли сельскохозяйственного назначения

Инв. № подл.

Подп. и дата

Взам. инв. №

З-21.01.03-ППиМТ					
«Проект планировки и проект межевания территории для строительства местного проезда автомобильной дороги М-5 «Урал» (Подъезд к городу Оренбургу), входящих в состав транспортного коридора Европа – Западный Китай». II Этап. Переволоцкий район					
Изм.	Кол. уч.	Лист	№ док.	Подп.	Дата
Проверил	Пугарев				04.21
Разработал	Файзуллин				04.21
				Стадия	Лист
				П	23
				Листов	27
				000 "РКЦ"	
				М1:2000	



Линия сводки с листом 23

Схема сводки листов

1 2

25 26 27

3 4 5 6 7 8 9 10 11 12 13 14 15 16 17 18 19 20 21 22 23 24

Примечания:
 Границы зоны планируемого размещения линейных объектов, подлежащих переносу (перестройке) из зон планируемого размещения линейных объектов не отражены, в связи с тем, что заданием на проектирование данные решения не предусмотрены.
 Проектируемый объект находится на землях:
 - населенных пунктов;
 - промышленности;
 - сельхозназначения.
 Необходимость изъятия земельных участков для государственных и муниципальных нужд отсутствует.
 Граница зоны планируемого размещения объектов капитального строительства, утвержденные ранее утвержденной документацией по планировке территории не отображены поскольку такие проекты отсутствуют.

Условные обозначения

	- граница кадастрового квартала согласно сведений ЕГРН от 05.04.2020 г.
	- номер кадастрового квартала согласно сведений ЕГРН от 05.04.2020 г.
	- граница земельного участка согласно сведений ЕГРН от 05.04.2020 г.
	- кадастровый номер земельного участка согласно сведений ЕГРН от 05.04.2020 г.
	- границы территории, в отношении которой осуществляется подготовка проекта планировки
	- граница зоны планируемого размещения объекта федерального значения «Проект планировки и проект межевания территории для строительства местного проезда автомобильной дороги М-5 «Урал» (Подъезд к городу Оренбургу), входящих в состав транспортного коридора Европа – Западный Китай». II Этап. Перволюцкий район
	- номер характерной точки границы существующего земельного участка
	- земли промышленности
	- земли сельскохозяйственного назначения

3-21.01.03-ППиМТ					
«Проект планировки и проект межевания территории для строительства местного проезда автомобильной дороги М-5 «Урал» (Подъезд к городу Оренбургу), входящих в состав транспортного коридора Европа – Западный Китай». II Этап. Перволюцкий район					
Изм.	Кол. уч.	Лист	№ док.	Подп.	Дата
Проверил	Пугарев				04.21
Разработал	Файзуллин				04.21
Документация по планировке территории. Материалы по обоснованию проекта планировки территории. Графическая часть				Стадия	Лист
Схема использования территории в период подготовки проекта планировки территории				П	24
М 1:2000				Листов	27
ООО «РКЦ»					

Инв. № подл. Подп. и дата. Взам. инв. №

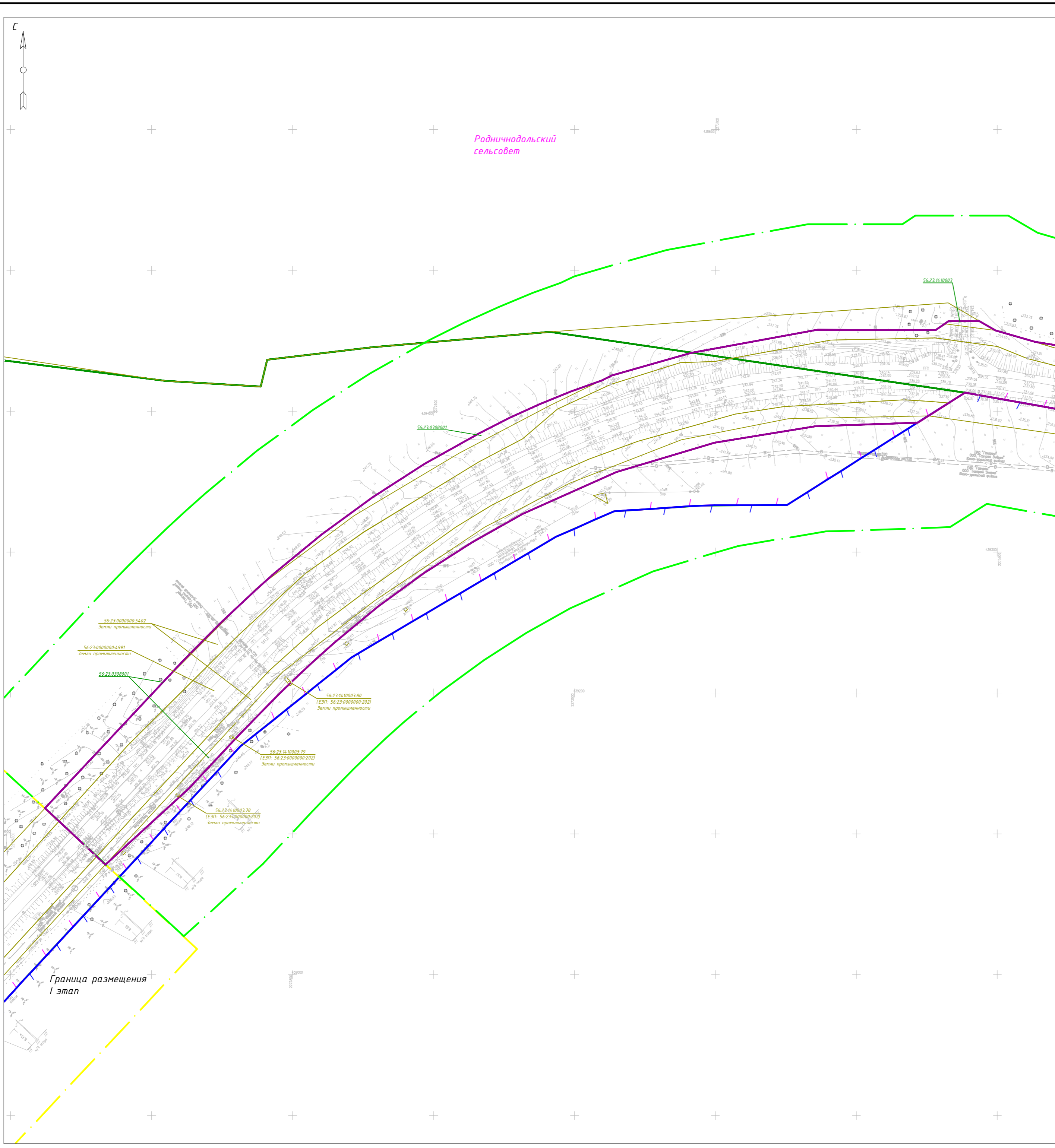


Схема сводки листов

1	2	3	4	5	6	7	8	9	10	11	12	13	14	15	16	17	18	19	20	21	22	23	24	25	26	27
---	---	---	---	---	---	---	---	---	----	----	----	----	----	----	----	----	----	----	----	----	----	----	----	----	----	----

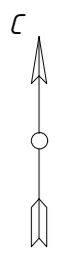
Линия сводки с листом 26

Примечания:
 Границы зоны планируемого размещения линейных объектов, подлежащих переносу (переустройству) из зон планируемого размещения линейных объектов не отражены, в связи с тем, что заданием на проектирование данные решения не предусмотрены.
 Проектируемый объект находится на землях:
 - населенных пунктов;
 - промышленности;
 - сельхозназначения.
 Необходимость изъятия земельных участков для государственных и муниципальных нужд отсутствует.
 Граница зоны планируемого размещения объектов капитального строительства, утвержденные ранее утвержденной документацией по планировке территории не отображены поскольку такие проекты отсутствуют.

Условные обозначения	
	- граница кадастрового квартала согласно сведений ЕГРН от 05.04.2020 г.
	- номер кадастрового квартала согласно сведений ЕГРН от 05.04.2020 г.
	- граница земельного участка согласно сведений ЕГРН от 05.04.2020 г.
	- кадастровый номер земельного участка согласно сведений ЕГРН от 05.04.2020 г.
	- границы территории, в отношении которой осуществляется подготовка проекта планировки
	- граница зоны планируемого размещения объекта федерального значения «Проект планировки и проект межевания территории для строительства местного проезда автомобильной дороги М-5 «Урал» (Подъезд к городу Оренбургу), входящих в состав транспортного коридора Европа - Западный Китай». II Этап. Перволюцкий район
	- земли промышленности
	- земли сельскохозяйственного назначения

3-21.01.03-ППиМТ					
«Проект планировки и проект межевания территории для строительства местного проезда автомобильной дороги М-5 «Урал» (Подъезд к городу Оренбургу), входящих в состав транспортного коридора Европа - Западный Китай». II Этап. Перволюцкий район					
Изм.	Кол. уч.	Лист	№ док.	Подп.	Дата
Проверил	Пугарев				04.21
Разработал	Файзуллин				04.21
Документация по планировке территории. Материалы по обоснованию проекта планировки территории. Графическая часть				Стадия	Лист
				П	25
Схема использования территории в период подготовки проекта планировки территории				Листов	27
М1:2000				ООО «РКЦ»	

Инв. № подл. Подп. и дата. Взам. инв. №



Линия сводки с листом 25

Радничнодольский сельсовет

Линия сводки с листом 27

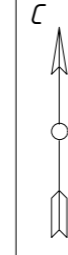
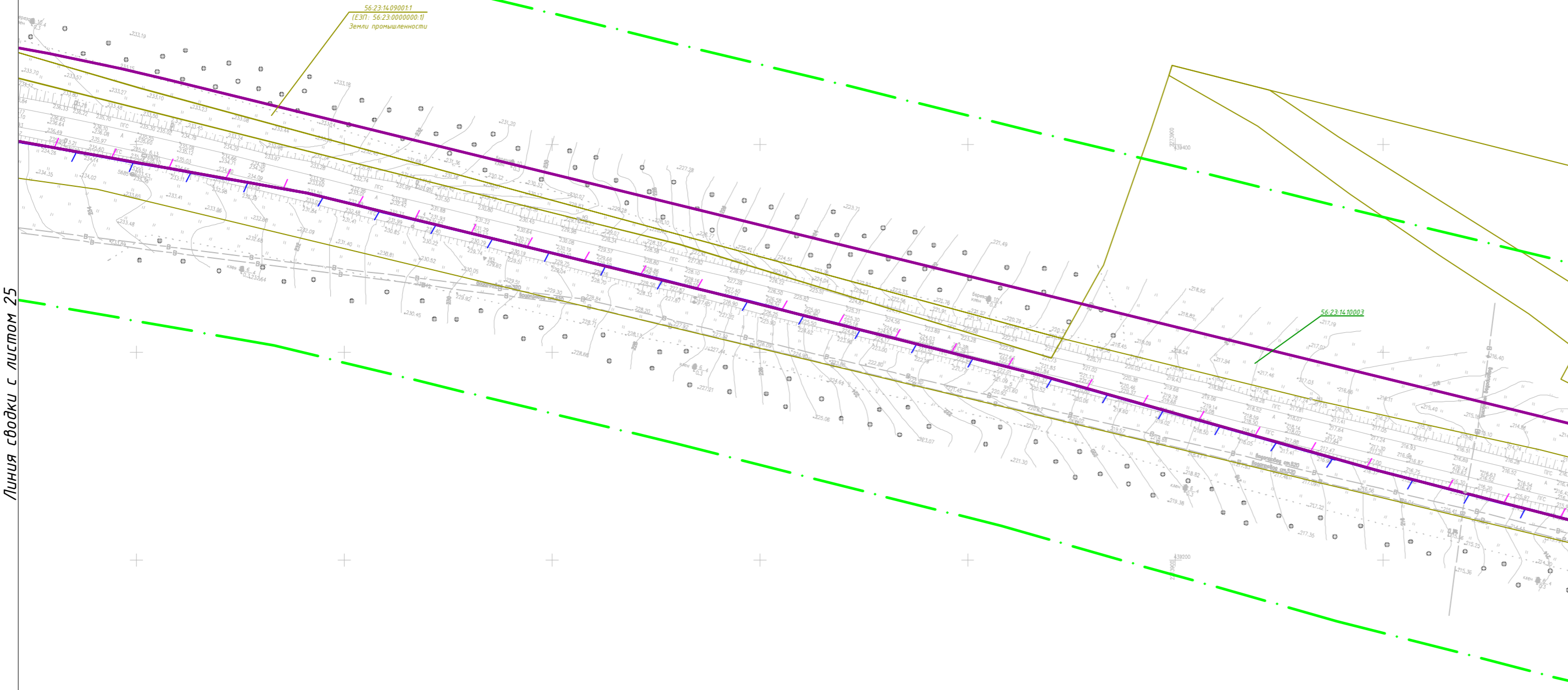
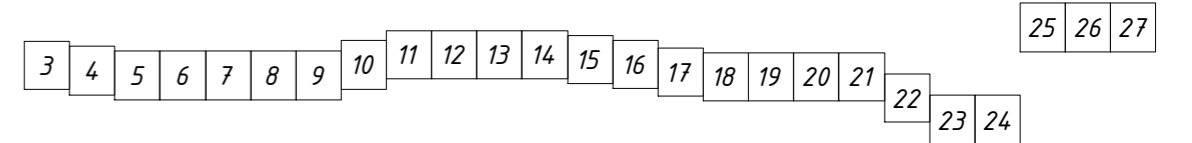


Схема сводки листов

1 2



Примечания:
 Границы зоны планируемого размещения линейных объектов, подлежащих переносу (переустройству) из зон планируемого размещения линейных объектов не отражены, в связи с тем, что заданием на проектирование данные решения не предусмотрены.
 Проектируемый объект находится на землях:
 - населенных пунктов;
 - промышленности;
 - сельхозназначения.
 Необходимость изъятия земельных участков для государственных и муниципальных нужд отсутствует.
 Граница зоны планируемого размещения объектов капитального строительства, утвержденные ранее утвержденной документацией по планировке территории не отображены поскольку такие проекты отсутствуют.

Условные обозначения

	- граница кадастрового квартала согласно сведений ЕГРН от 05.04.2020 г.
	- номер кадастрового квартала согласно сведений ЕГРН от 05.04.2020 г.
	- граница земельного участка согласно сведений ЕГРН от 05.04.2020 г.
	- кадастровый номер земельного участка согласно сведений ЕГРН от 05.04.2020 г.
	- границы территории, в отношении которой осуществляется подготовка проекта планировки
	- граница зоны планируемого размещения объекта федерального значения «Проект планировки и проект межевания территории для строительства местного проезда автомобильной дороги М-5 «Урал» (Подъезд к городу Оренбургу), входящих в состав транспортного коридора Европа - Западный Китай». II Этап. Перволюцкий район
	- номер характерной точки границы существующего земельного участка
	- земли промышленности
	- земли сельскохозяйственного назначения

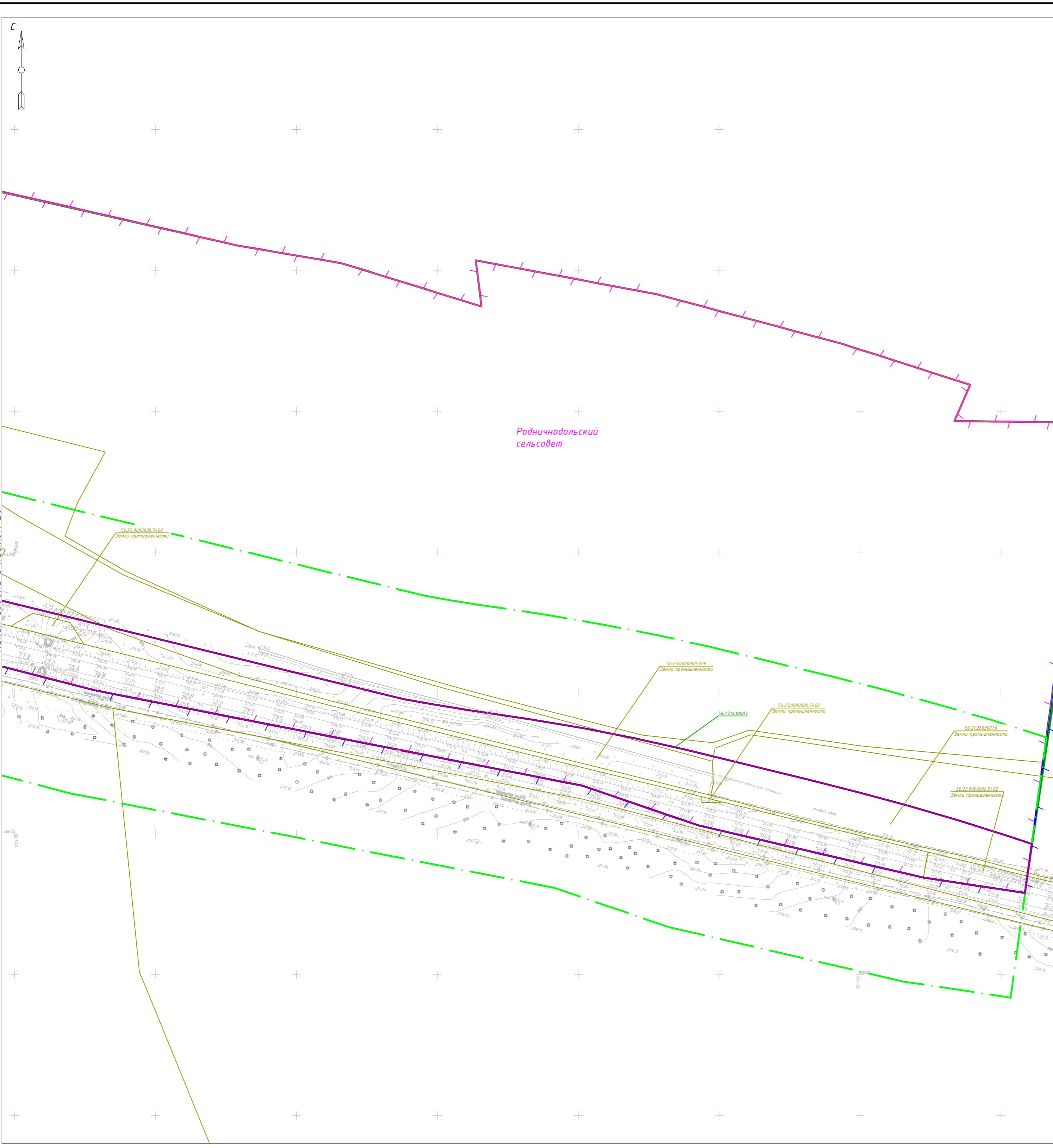
З-21.01.03-ППиМТ

«Проект планировки и проект межевания территории для строительства местного проезда автомобильной дороги М-5 «Урал» (Подъезд к городу Оренбургу), входящих в состав транспортного коридора Европа - Западный Китай». II Этап. Перволюцкий район

Изм.	Кол. уч.	Лист	№ док.	Подп.	Дата	Документация по планировке территории. Материалы по обоснованию проекта планировки территории. Графическая часть	Стадия	Лист	Листов
Проверил		Пугарев			04.21		П	26	27
Разработал		Файзуллин			04.21	Схема использования территории в период подготовки проекта планировки территории			000 "РКЦ"

М1:2000

Инв. № подл. Подп. и дата. Взам. инв. №



Линия сводки с листом 26

Схема сводки листов

1 2

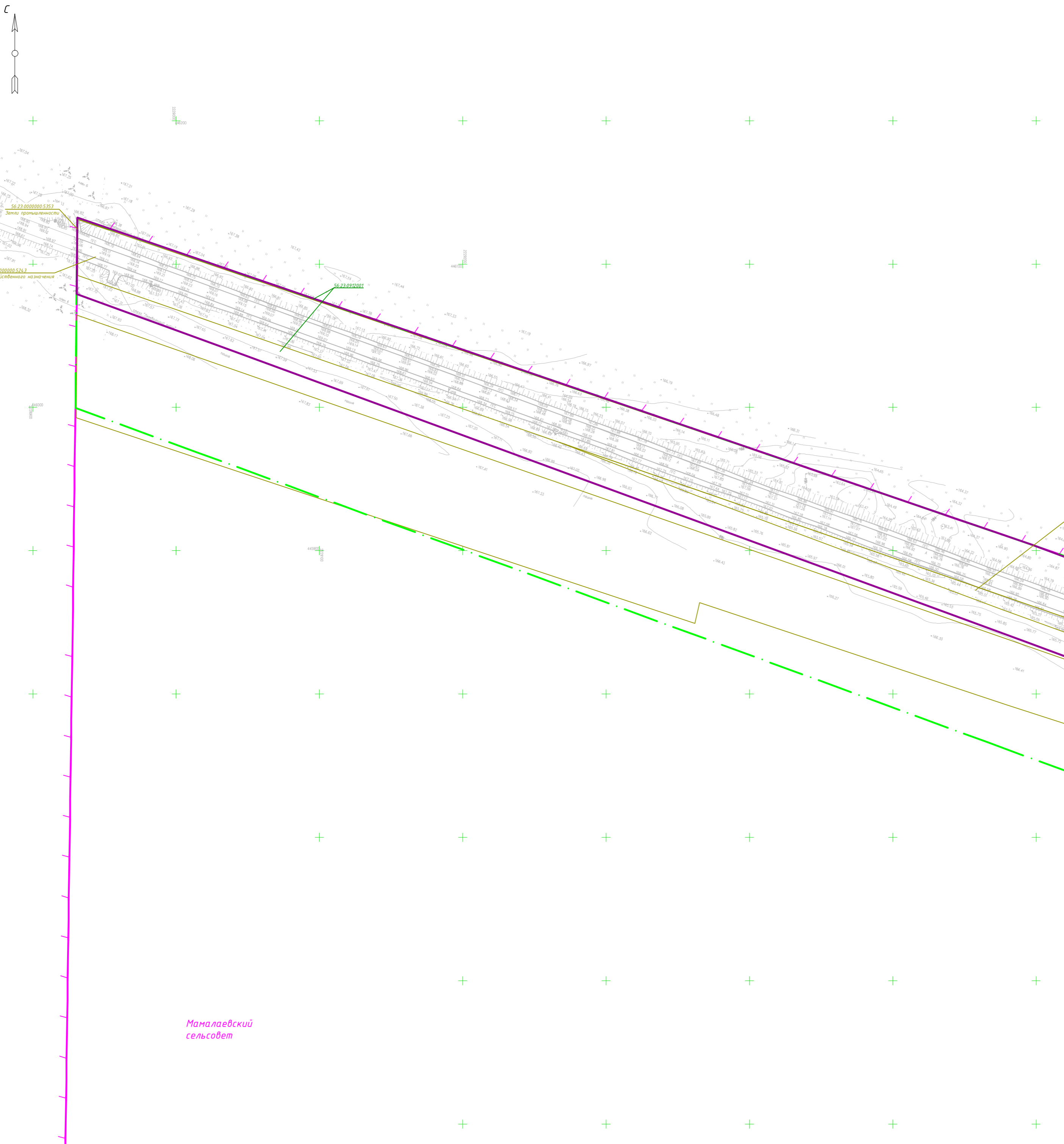
3 4 5 6 7 8 9 10 11 12 13 14 15 16 17 18 19 20 21 22 23 24 25 26 27

Примечания:
 Границы зоны планируемого размещения линейных объектов, подлежащих переносу (переустройству) из зон планируемого размещения линейных объектов не отражены, в связи с тем, что заданием на проектирование данные решения не предусмотрены.
 Проектируемый объект находится на землях:
 - населенных пунктов;
 - промышленности;
 - сельхозназначения.
 Необходимость изъятия земельных участков для государственных и муниципальных нужд отсутствует.
 Граница зоны планируемого размещения объектов капитального строительства, утвержденные ранее утвержденной документацией по планировке территории не отображены поскольку такие проекты отсутствуют.

Условные обозначения	
	- граница кадастрового квартала согласно сведений ЕГРН от 05.04.2020 г.
	- номер кадастрового квартала согласно сведений ЕГРН от 05.04.2020 г.
	- граница земельного участка согласно сведений ЕГРН от 05.04.2020 г.
	- кадастровый номер земельного участка согласно сведений ЕГРН от 05.04.2020 г.
	- границы территории, в отношении которой осуществляется подготовка проекта планировки
	- граница зоны планируемого размещения объекта федерального значения «Проект планировки и проект межевания территории для строительства местного проезда автомобильной дороги М-5 "Урал" (Подъезд к городу Оренбургу), входящих в состав транспортного коридора Европа - Западный Китай». II Этап. Переволоцкий район
	- номер характерной точки границы существующего земельного участка
	- земли промышленности
	- земли сельскохозяйственного назначения

3-21.01.03-ППиМТ						
«Проект планировки и проект межевания территории для строительства местного проезда автомобильной дороги М-5 "Урал" (Подъезд к городу Оренбургу), входящих в состав транспортного коридора Европа - Западный Китай». II Этап. Переволоцкий район						
Изм.	Кол. уч.	Лист	№ док.	Подп.	Дата	
Документация по планировке территории. Материалы по обоснованию проекта планировки территории. Графическая часть					Стадия	Лист
Проверил	Пугарев		04.21		П	27
Схема использования территории в период подготовки проекта планировки территории					Лист	Листов
Разработал	Файзуллин		04.21			27
000 "РКЦ"						
М1:2000						

Инв. № подл. Подп. и дата Взам. инв. №



Линия сводки с листом 2

Примечания:
 Границы зоны планируемого размещения линейных объектов, подлежащих переносу (переустройству) из зон планируемого размещения линейных объектов не отражены, в связи с тем, что заданием на проектирование данные решения не предусмотрены.
 В границах территории, в отношении которой осуществляется подготовка проекта планировки отсутствуют:
 - линии внутриквартальных проездов и проходов в границах территории общего пользования, границы зон действия публичных сервитутов;
 - остановочные пункты наземного общественного пассажирского транспорта, входы (выходы) подземного общественного пассажирского транспорта;
 - хозяйственные проезды и скотопрогоны, сооружения для перехода диких животных;
 - основные пути пешеходного движения, пешеходные переходы на одном и разных уровнях;
 - направления движения наземного общественного пассажирского транспорта;
 - иные объекты транспортной инфраструктуры с учетом существующих и прогнозируемых потребностей в транспортном обеспечении территории, в том числе вдольтрассовые проезды.

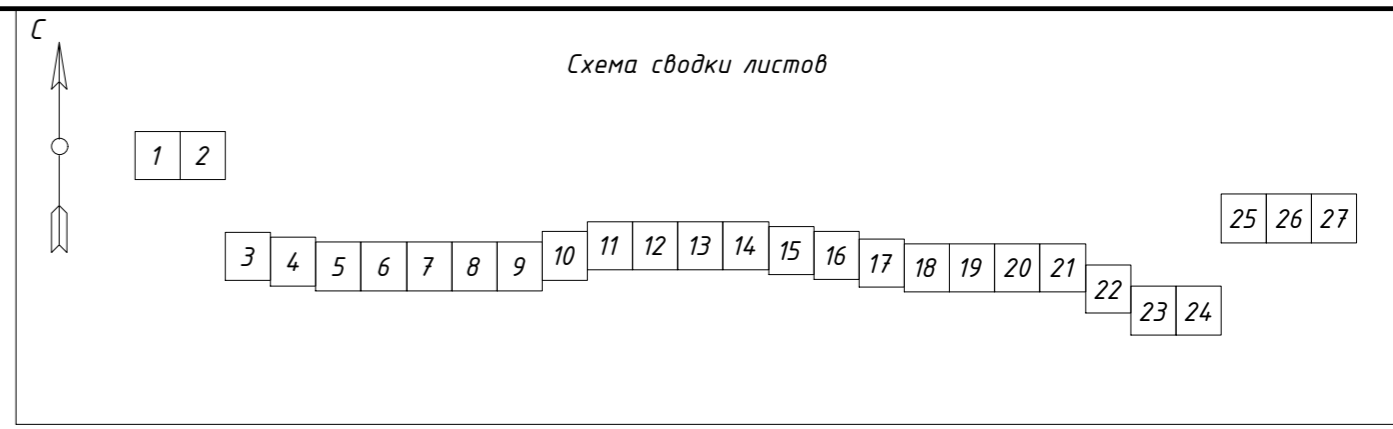
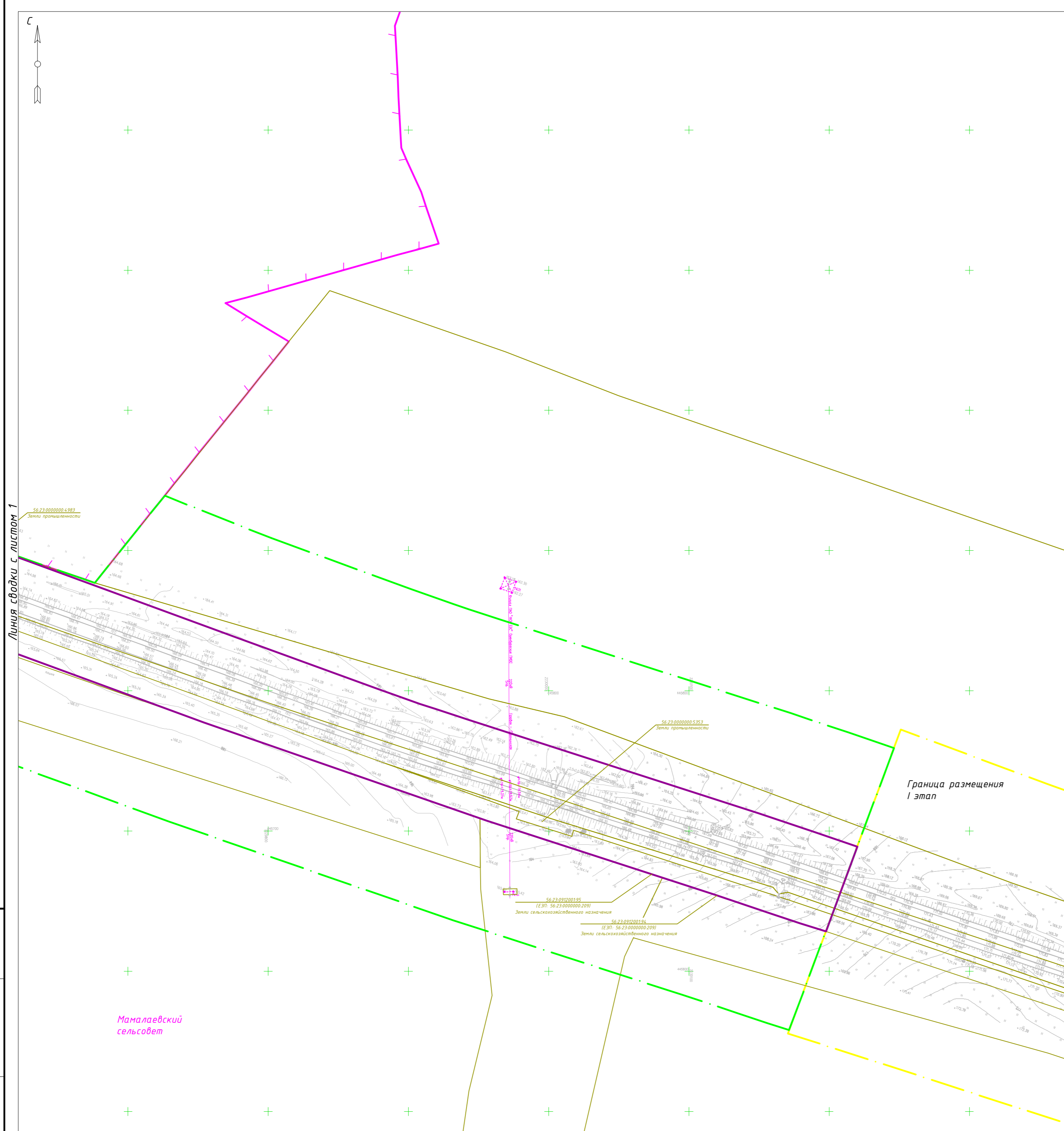
Условные обозначения

	- границы территории, в отношении которой осуществляется подготовка проекта планировки
	- граница кадастрового квартала согласно сведений ЕГРН от 05.04.2020 г.
	00:00:0000000 - номер кадастрового квартала согласно сведений ЕГРН от 05.04.2020 г.
	- граница земельного участка согласно сведений ЕГРН от 05.04.2020 г.
	00:00:0000000.0 - кадастровый номер земельного участка согласно сведений ЕГРН от 05.04.2020 г.
	- граница зоны планируемого размещения объекта федерального значения «Проект планировки и проект межевания территории для строительства местного проезда автомобильной дороги М-5 «Урал» (Подъезд к городу Оренбургу), входящих в состав транспортного коридора Европа – Западный Китай». II Этап. Переволоцкий район
	- существующие и директивные (проектные) отметки поверхности по оси трассы
	- проектные продольные уклоны/расстояние между точками
	- горизонталы, отображающие проектный рельеф в виде параллельных линий
	- граница района
	- граница сельского поселения
	- граница населенного пункта

Инв. № подл. Подп. и дата Взам. инв. №

Мамалаевский сельсовет

3-21.01.03-ППиМТ					
«Проект планировки и проект межевания территории для строительства местного проезда автомобильной дороги М-5 «Урал» (Подъезд к городу Оренбургу), входящих в состав транспортного коридора Европа – Западный Китай». II Этап. Переволоцкий район					
Изм.	Кол. уч.	Лист	№ док.	Подп.	Дата
Проверил	Пигарев				04.21
Разработал	Файзуллин				04.21
Документация по планировке территории. Материалы по обоснованию проекта планировки территории. Графическая часть				Стадия	Лист
				П	1
				Листов	
				27	
Схема вертикальной планировки территории, инженерной подготовки и инженерной защиты территории				000 «РКЦ»	
М1:2000					



Линия сводки с листом 1

Примечания:
 Границы зоны планируемого размещения линейных объектов, подлежащих переносу (перустройству) из зон планируемого размещения линейных объектов не отражены, в связи с тем, что заданием на проектирование данные решения не предусмотрены. В границах территории, в отношении которой осуществляется подготовка проекта планировки отсутствуют:
 - линии внутриквартальных проездов и проходов в границах территории общего пользования, границы зон действия публичных сервитутов;
 - остановочные пункты наземного общественного пассажирского транспорта, входы (выходы) подземного общественного пассажирского транспорта;
 - хозяйственные проезды и скотопрогоны, сооружения для перехода диких животных;
 - основные пути пешеходного движения, пешеходные переходы на одном и разных уровнях;
 - направления движения наземного общественного пассажирского транспорта;
 - иные объекты транспортной инфраструктуры с учетом существующих и прогнозных потребностей в транспортном обеспечении территории, в том числе вдольтрассовые проезды.

Условные обозначения

	- границы территории, в отношении которой осуществляется подготовка проекта планировки
	- граница кадастрового квартала согласно сведений ЕГРН от 05.04.2020 г.
	- номер кадастрового квартала согласно сведений ЕГРН от 05.04.2020 г.
	- граница земельного участка согласно сведений ЕГРН от 05.04.2020 г.
	- кадастровый номер земельного участка согласно сведений ЕГРН от 05.04.2020 г.
	- граница зоны планируемого размещения объекта федерального значения «Проект планировки и проект межевания территории для строительства местного проезда автомобильной дороги М-5 «Урал» (Подъезд к городу Оренбургу), входящих в состав транспортного коридора Европа – Западный Китай». II Этап. Переволоцкий район
	- существующие и директивные (проектные) отметки поверхности по оси трассы
	- проектные продольные уклоны/расстояние между точками
	- горизонталы, отображающие проектный рельеф в виде параллельных линий
	- граница района
	- граница сельского поселения
	- граница населенного пункта

З-21.01.03-ППМТ					
«Проект планировки и проект межевания территории для строительства местного проезда автомобильной дороги М-5 «Урал» (Подъезд к городу Оренбургу), входящих в состав транспортного коридора Европа – Западный Китай». II Этап. Переволоцкий район					
Изм.	Кол. уч.	Лист	№ док.	Подп.	Дата
Проверил	Лигарев				04.21
Разработал	Файзуллин				04.21
Документация по планировке территории. Материалы по обоснованию проекта планировки территории. Графическая часть			Стадия	Лист	Листов
			П	2	27
Схема вертикальной планировки территории, инженерной подготовки и инженерной защиты территории			000 «РКЦ»		
М1:2000					

Инв. № подл. Подп. и дата. Взам. инв. №

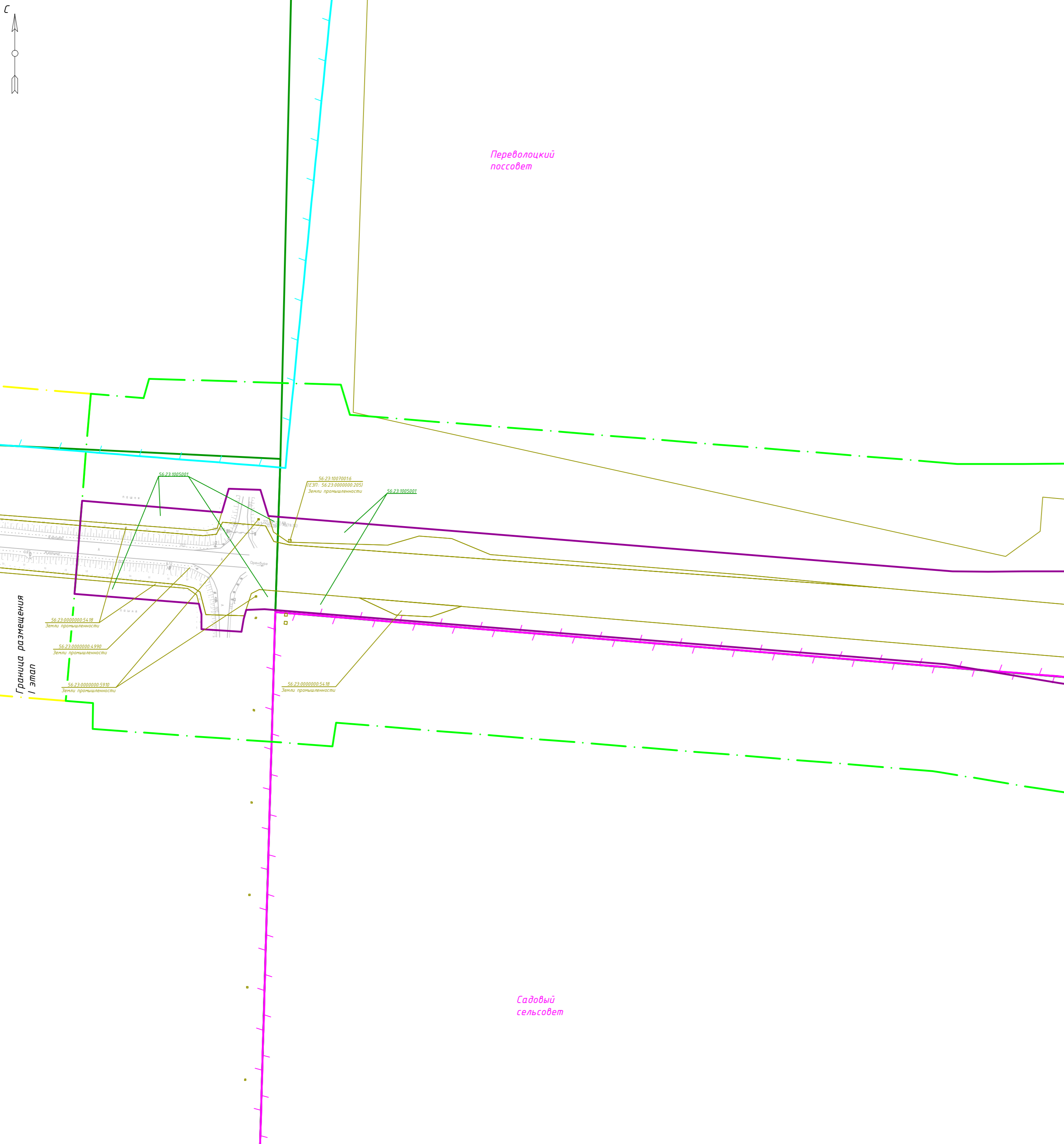


Схема сводки листов

1 2

25 26 27

3

4

5

6

7

8

9

10

11

12

13

14

15

16

17

18

19

20

21

22

23

24

Линия сводки с листом 4

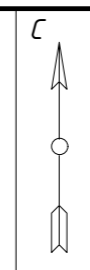
Примечания:
 Границы зоны планируемого размещения линейных объектов, подлежащих переносу (переустройству) из зон планируемого размещения линейных объектов не отражены, в связи с тем, что заданием на проектирование данные решения не предусмотрены.
 В границах территории, в отношении которой осуществляется подготовка проекта планировки отсутствуют:
 - линии внутриквартальных проездов и проходов в границах территории общего пользования, границы зон действия публичных сервитутов;
 - остановочные пункты наземного общественного пассажирского транспорта, входы (выходы) подземного общественного пассажирского транспорта;
 - хозяйственные проезды и скотопрогоны, сооружения для перехода диких животных;
 - основные пути пешеходного движения, пешеходные переходы на одном и разных уровнях;
 - направления движения наземного общественного пассажирского транспорта;
 - иные объекты транспортной инфраструктуры с учетом существующих и прогнозных потребностей в транспортном обеспечении территории, в том числе вдольтрассовые проезды.

Условные обозначения

	- границы территории, в отношении которой осуществляется подготовка проекта планировки
	- граница кадастрового квартала согласно сведений ЕГРН от 05.04.2020 г.
	- номер кадастрового квартала согласно сведений ЕГРН от 05.04.2020 г.
	- граница земельного участка согласно сведений ЕГРН от 05.04.2020 г.
	- кадастровый номер земельного участка согласно сведений ЕГРН от 05.04.2020 г.
	- граница зоны планируемого размещения объекта федерального значения «Проект планировки и проект межевания территории для строительства местного проезда автомобильной дороги М-5 «Урал» (Подъезд к городу Оренбургу), входящих в состав транспортного коридора Европа – Западный Китай». II Этап. Переволоцкий район
	- существующие и директивные (проектные) отметки поверхности по оси трассы
	- проектные продольные уклоны/расстояние между точками
	- горизонтали, отображающие проектный рельеф в виде параллельных линий
	- граница района
	- граница сельского поселения
	- граница населенного пункта

Инв.№подл. Подл. и дата Взам.инв.№

З-21.01.03-ППиМТ					
«Проект планировки и проект межевания территории для строительства местного проезда автомобильной дороги М-5 «Урал» (Подъезд к городу Оренбургу), входящих в состав транспортного коридора Европа – Западный Китай». II Этап. Переволоцкий район					
Изм.	Кол. уч.	Лист	№ док.	Подп.	Дата
Проверил		Лугарев			04.21
Разработал		Файзуллин			04.21
				Стадия	Лист
				П	3
				Листов	27
				ООО «РКЦ»	
				М1:2000	



1 2

25 26 27

3 4 5 6 7 8 9 10 11 12 13 14 15 16 17 18 19 20 21 22 23 24

Перволоцкий поссовет

Линия сводки с листом 3

Линия сводки с листом 5

56.72.0000000

56.72.0000000 54.10
Земли промышленности

Садовый сельсовет

Примечания:
 Границы зоны планируемого размещения линейных объектов, подлежащих переносу (переустройству) из зон планируемого размещения линейных объектов не отражены, в связи с тем, что заданием на проектирование данные решения не предусмотрены.
 В границах территории, в отношении которой осуществляется подготовка проекта планировки отсутствуют:
 - линии внутриквартальных проездов и проходов в границах территории общего пользования, границы зон действия публичных сервитутов;
 - остановочные пункты наземного общественного пассажирского транспорта, входы (выходы) подземного общественного пассажирского транспорта;
 - хозяйственные проезды и скотопрогоны, сооружения для перехода диких животных;
 - основные пути пешеходного движения, пешеходные переходы на одном и разных уровнях;
 - направления движения наземного общественного пассажирского транспорта;
 - иные объекты транспортной инфраструктуры с учетом существующих и прогнозных потребностей в транспортном обеспечении территории, в том числе вдольтрассовые проезды.

Условные обозначения

- границы территории, в отношении которой осуществляется подготовка проекта планировки
- граница кадастрового квартала согласно сведений ЕГРН от 05.04.2020 г.
- номер кадастрового квартала согласно сведений ЕГРН от 05.04.2020 г.
- граница земельного участка согласно сведений ЕГРН от 05.04.2020 г.
- кадастровый номер земельного участка согласно сведений ЕГРН от 05.04.2020 г.
- граница зоны планируемого размещения объекта федерального значения «Проект планировки и проект межевания территории для строительства местного проезда автомобильной дороги М-5 «Урал» (Подъезд к городу Оренбургу), входящих в состав транспортного коридора Европа – Западный Китай». II Этап. Перволоцкий район
- существующие и директивные (проектные) отметки поверхности по оси трассы
- проектные продольные уклоны/расстояния между точками
- горизонталы, отображающие проектный рельеф в виде параллельных линий
- граница района
- граница сельского поселения
- граница населенного пункта

3-21.01.03-ППиМТ

«Проект планировки и проект межевания территории для строительства местного проезда автомобильной дороги М-5 «Урал» (Подъезд к городу Оренбургу), входящих в состав транспортного коридора Европа – Западный Китай». II Этап. Перволоцкий район

Изм.	Кол. уч.	Лист	№ док.	Подп.	Дата	Стадия	Лист	Листов
Проверил	Лигарев				04.21	П	4	27
Разработал	Файзуллин				04.21			

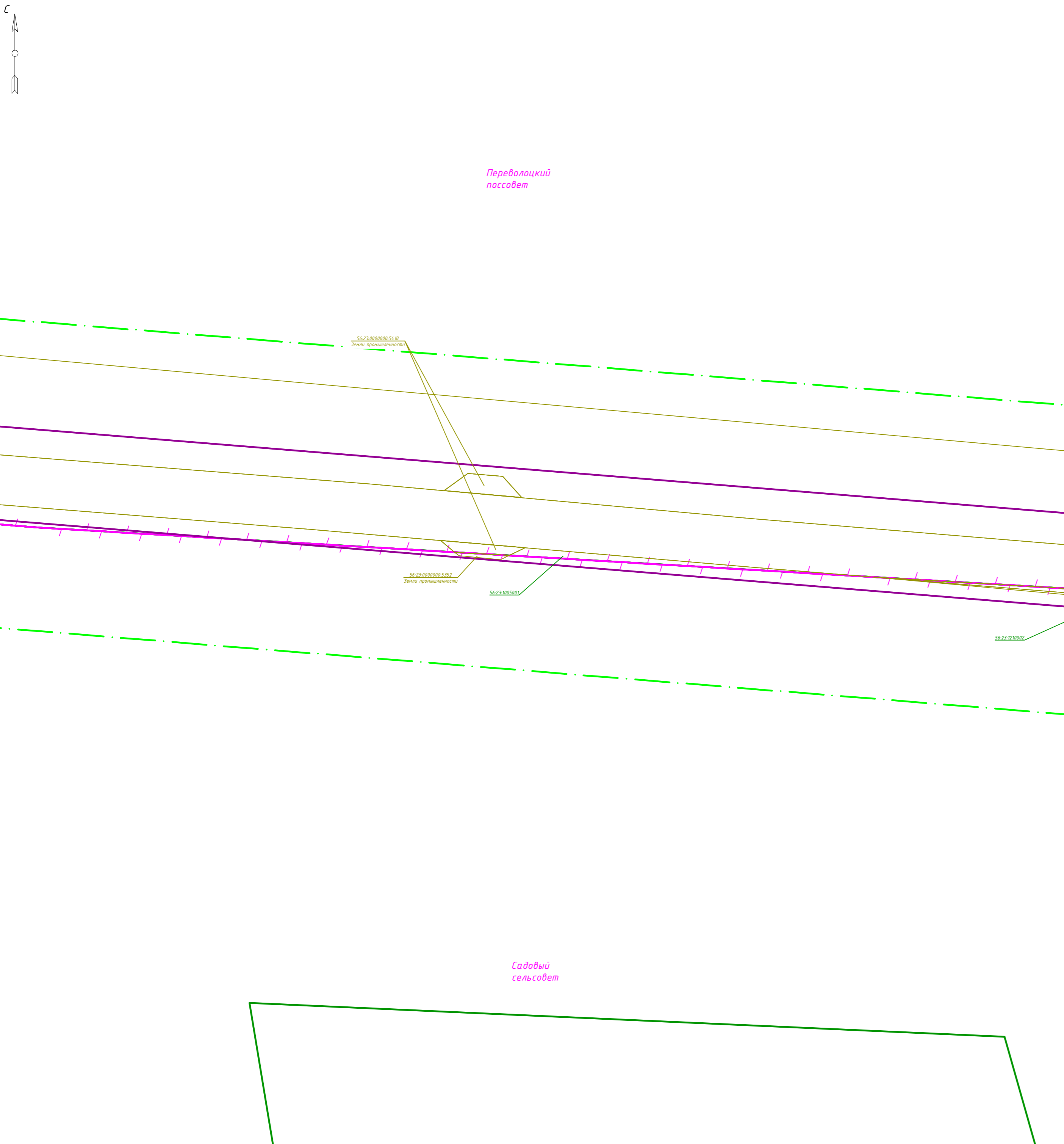
Документация по планировке территории. Материалы по обоснованию проекта планировки территории. Графическая часть

Схема вертикальной планировки территории, инженерной подготовки и инженерной защиты территории

М1:2000

ООО "РКЦ"

Инв. № подл. Подп. и дата. Взам. инв. №



Линия сводки с листом 4

Линия сводки с листом 6

Примечания:
 Границы зоны планируемого размещения линейных объектов, подлежащих переносу (переустройству) из зон планируемого размещения линейных объектов не отражены, в связи с тем, что заданием на проектирование данные решения не предусмотрены.
 В границах территории, в отношении которой осуществляется подготовка проекта планировки отсутствуют:
 - линии внутриквартальных проездов и проходов в границах территории общего пользования, границы зон действия публичных сервитутов;
 - остановочные пункты наземного общественного пассажирского транспорта, входы (выходы) подземного общественного пассажирского транспорта;
 - хозяйственные проезды и скотопрогоны, сооружения для перехода диких животных;
 - основные пути пешеходного движения, пешеходные переходы на одном и разных уровнях;
 - направления движения наземного общественного пассажирского транспорта;
 - иные объекты транспортной инфраструктуры с учетом существующих и прогнозных потребностей в транспортном обеспечении территории, в том числе вдольтрассовые проезды.

Условные обозначения

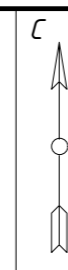
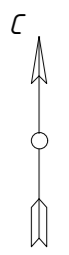
	- границы территории, в отношении которой осуществляется подготовка проекта планировки
	- граница кадастрового квартала согласно сведений ЕГРН от 05.04.2020 г.
	00.00.0000000 - номер кадастрового квартала согласно сведений ЕГРН от 05.04.2020 г.
	- граница земельного участка согласно сведений ЕГРН от 05.04.2020 г.
	00.00.0000000.0 - кадастровый номер земельного участка согласно сведений ЕГРН от 05.04.2020 г.
	- граница зоны планируемого размещения объекта федерального значения «Проект планировки и проект межевания территории для строительства местного проезда автомобильной дороги М-5 «Урал» (Подъезд к городу Оренбургу), входящих в состав транспортного коридора Европа – Западный Китай». II Этап. Перволоцкий район
	- существующие и директивные (проектные) отметки поверхности по оси трассы
	- проектные продольные уклоны/расстояние между точками
	- горизонтали, отображающие проектный рельеф в виде параллельных линий
	- граница района
	- граница сельского поселения
	- граница населенного пункта

Инв. № подл.

Подп. и дата

Взам. инв. №

3-21.01.03-ППиМТ					
«Проект планировки и проект межевания территории для строительства местного проезда автомобильной дороги М-5 «Урал» (Подъезд к городу Оренбургу), входящих в состав транспортного коридора Европа – Западный Китай». II Этап. Перволоцкий район					
Изм.	Кол. уч.	Лист	№ док.	Подп.	Дата
Проверил	Лугарев				04.21
Разработал	Файзуллин				04.21
				Стадия	Лист
				П	5
				Листов	27
				000 «РКЦ»	
				М1:2000	



1 2

25 26 27

3 4 5 6 7 8 9 10 11 12 13 14 15 16 17 18 19 20 21 22 23 24

Перволоцкий поссовет

Садовый сельсовет

Линия сводки с листом 5

Линия сводки с листом 7

56:23:12:0002:113
Земли промышленности

56:23:0000000:5352
Земли промышленности

Примечания:
 Границы зоны планируемого размещения линейных объектов, подлежащих переносу (переустройству) из зон планируемого размещения линейных объектов не отражены, в связи с тем, что заданием на проектирование данные решения не предусмотрены.
 В границах территории, в отношении которой осуществляется подготовка проекта планировки отсутствуют:
 - линии внутриквартальных проездов и проходов в границах территории общего пользования, границы зон действия публичных сервитутов;
 - остановочные пункты наземного общественного пассажирского транспорта, входы (выходы) подземного общественного пассажирского транспорта;
 - хозяйственные проезды и скотопрогоны, сооружения для перехода диких животных;
 - основные пути пешеходного движения, пешеходные переходы на одном и разных уровнях;
 - направления движения наземного общественного пассажирского транспорта;
 - иные объекты транспортной инфраструктуры с учетом существующих и прогнозных потребностей в транспортном обеспечении территории, в том числе вдольтрассовые проезды.

Условные обозначения

- границы территории, в отношении которой осуществляется подготовка проекта планировки
- граница кадастрового квартала согласно сведений ЕГРН от 05.04.2020 г.
- 00:00:0000000 - номер кадастрового квартала согласно сведений ЕГРН от 05.04.2020 г.
- граница земельного участка согласно сведений ЕГРН от 05.04.2020 г.
- 00:00:0000000.0 - кадастровый номер земельного участка согласно сведений ЕГРН от 05.04.2020 г.
- граница зоны планируемого размещения объекта федерального значения «Проект планировки и проект межевания территории для строительства местного проезда автомобильной дороги М-5 «Урал» (Подъезд к городу Оренбургу), входящих в состав транспортного коридора Европа – Западный Китай». II Этап. Перволоцкий район
- существующие и директивные (проектные) отметки поверхности по оси трассы
- проектные продольные уклоны/расстояние между точками
- горизонталы, отображающие проектный рельеф в виде параллельных линий
- граница района
- граница сельского поселения
- граница населенного пункта

З-21.01.03-ППиМТ

«Проект планировки и проект межевания территории для строительства местного проезда автомобильной дороги М-5 «Урал» (Подъезд к городу Оренбургу), входящих в состав транспортного коридора Европа – Западный Китай». II Этап. Перволоцкий район

Изм.	Кол. уч.	Лист	№ док.	Подп.	Дата	Стадия	Лист	Листов
Проверил	Лугарев				04.21	П	6	27
Разработал	Файзуллин				04.21			

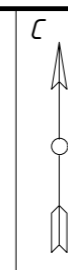
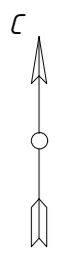
Документация по планировке территории. Материалы по обоснованию проекта планировки территории. Графическая часть

Схема вертикальной планировки территории, инженерной подготовки и инженерной защиты территории

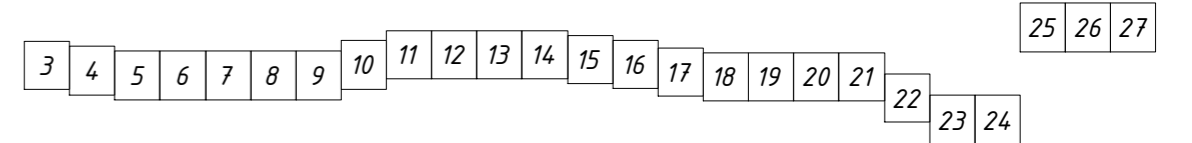
М1:2000

ООО «РКЦ»

Инв. № подл. Подп. и дата. Взам. инв. №



1 2



Перволоцкий поссовет

Садовый сельсовет

Линия сводки с листом 6

Линия сводки с листом 8

Примечания:

Границы зоны планируемого размещения линейных объектов, подлежащих переносу (перустройству) из зон планируемого размещения линейных объектов не отражены, в связи с тем, что заданием на проектирование данные решения не предусмотрены. В границах территории, в отношении которой осуществляется подготовка проекта планировки отсутствуют:

- линии внутриквартальных проездов и проходов в границах территории общего пользования, границы зон действия публичных сервитутов;
- остановочные пункты наземного общественного пассажирского транспорта, входы (выходы) подземного общественного пассажирского транспорта;
- хозяйственные проезды и скотопрогоны, сооружения для перехода диких животных;
- основные пути пешеходного движения, пешеходные переходы на одном и разных уровнях;
- направления движения наземного общественного пассажирского транспорта;
- иные объекты транспортной инфраструктуры с учетом существующих и прогнозных потребностей в транспортном обеспечении территории, в том числе вдольтрассовые проезды.

Условные обозначения

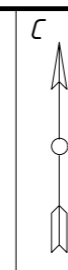
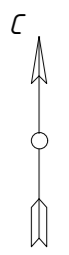
	- границы территории, в отношении которой осуществляется подготовка проекта планировки
	- граница кадастрового квартала согласно сведений ЕГРН от 05.04.2020 г.
	- номер кадастрового квартала согласно сведений ЕГРН от 05.04.2020 г.
	- граница земельного участка согласно сведений ЕГРН от 05.04.2020 г.
	- кадастровый номер земельного участка согласно сведений ЕГРН от 05.04.2020 г.
	- граница зоны планируемого размещения объекта федерального значения «Проект планировки и проект межевания территории для строительства местного проезда автомобильной дороги М-5 «Урал» (Подъезд к городу Оренбургу), входящих в состав транспортного коридора Европа – Западный Китай». II Этап. Перволоцкий район
	- существующие и директивные (проектные) отметки поверхности по оси трассы
	- проектные продольные уклоны/расстояние между точками
	- горизонталы, отображающие проектный рельеф в виде параллельных линий
	- граница района
	- граница сельского поселения
	- граница населенного пункта

З-21.01.03-ППиМТ

«Проект планировки и проект межевания территории для строительства местного проезда автомобильной дороги М-5 «Урал» (Подъезд к городу Оренбургу), входящих в состав транспортного коридора Европа – Западный Китай». II Этап. Перволоцкий район

Изм.	Кол. уч.	Лист	№ док.	Подп.	Дата	Документация по планировке территории. Материалы по обоснованию проекта планировки территории. Графическая часть	Стадия	Лист	Листов
Проверил		Лигарев			04.21		П	7	27
Разработал		Файзуллин			04.21	Схема вертикальной планировки территории, инженерной подготовки и инженерной защиты территории			000 "РКЦ"
							М1:2000		

Инв. № подл. Подп. и дата. Взам. инв. №



1 2

3 4 5 6 7 8 9 10 11 12 13 14 15 16 17 18 19 20 21 22 23 24 25 26 27

Переволоцкий поссовет

Садовый сельсовет

Линия сводки с листом 7

Линия сводки с листом 9

Примечания:
 Границы зоны планируемого размещения линейных объектов, подлежащих переносу (перустройству) из зон планируемого размещения линейных объектов не отражены, в связи с тем, что заданием на проектирование данные решения не предусмотрены.
 В границах территории, в отношении которой осуществляется подготовка проекта планировки отсутствуют:
 - линии внутриквартальных проездов и проходов в границах территории общего пользования, границы зон действия публичных сервитутов;
 - остановочные пункты наземного общественного пассажирского транспорта, входы (выходы) подземного общественного пассажирского транспорта;
 - хозяйственные проезды и скотопрогоны, сооружения для перехода диких животных;
 - основные пути пешеходного движения, пешеходные переходы на одном и разных уровнях;
 - направления движения наземного общественного пассажирского транспорта;
 - иные объекты транспортной инфраструктуры с учетом существующих и прогнозных потребностей в транспортном обеспечении территории, в том числе вдольтрассовые проезды.

Условные обозначения

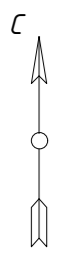
- границы территории, в отношении которой осуществляется подготовка проекта планировки
- граница кадастрового квартала согласно сведений ЕГРН от 05.04.2020 г.
- номер кадастрового квартала согласно сведений ЕГРН от 05.04.2020 г.
- граница земельного участка согласно сведений ЕГРН от 05.04.2020 г.
- кадастровый номер земельного участка согласно сведений ЕГРН от 05.04.2020 г.
- граница зоны планируемого размещения объекта федерального значения «Проект планировки и проект межевания территории для строительства местного проезда автомобильной дороги М-5 "Урал" (Подъезд к городу Оренбургу), входящих в состав транспортного коридора Европа - Западный Китай». II Этап. Переволоцкий район
- существующие и директивные (проектные) отметки поверхности по оси трассы
- проектные продольные уклоны/расстояние между точками
- горизонталы, отображающие проектный рельеф в виде параллельных линий
- граница района
- граница сельского поселения
- граница населенного пункта

З-21.01.03-ППиМТ

«Проект планировки и проект межевания территории для строительства местного проезда автомобильной дороги М-5 "Урал" (Подъезд к городу Оренбургу), входящих в состав транспортного коридора Европа - Западный Китай». II Этап. Переволоцкий район

Изм.	Кол. уч.	Лист	№ док.	Подп.	Дата	Документация по планировке территории. Материалы по обоснованию проекта планировки территории. Графическая часть	Стадия	Лист	Листов
Проверил		Лугарев			04.21		П	8	27
Разработал		Файзуллин			04.21	Схема вертикальной планировки территории, инженерной подготовки и инженерной защиты территории			000 "РКЦ"
							М1:2000		

Инв. № подл. Подп. и дата. Взам. инв. №



Перволоцкий поссовет

Линия сводки с листом 8

Линия сводки с листом 10

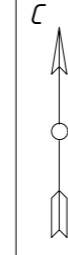
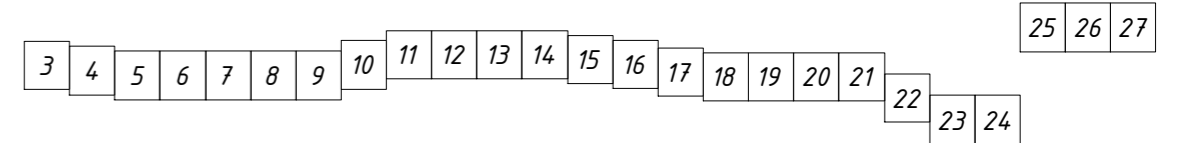


Схема сводки листов

1 2



Примечания:

Границы зоны планируемого размещения линейных объектов, подлежащих переносу (перустройству) из зон планируемого размещения линейных объектов не отражены, в связи с тем, что заданием на проектирование данные решения не предусмотрены. В границах территории, в отношении которой осуществляется подготовка проекта планировки отсутствуют:
- линии внутриквартальных проездов и проходов в границах территории общего пользования, границы зон действия публичных сервитутов;
- остановочные пункты наземного общественного пассажирского транспорта, входы (выходы) подземного общественного пассажирского транспорта;
- хозяйственные проезды и скотопрогоны, сооружения для перехода диких животных;
- основные пути пешеходного движения, пешеходные переходы на одном и разных уровнях;
- направления движения наземного общественного пассажирского транспорта;
- иные объекты транспортной инфраструктуры с учетом существующих и прогнозных потребностей в транспортном обеспечении территории, в том числе вдольтрассовые проезды.

Условные обозначения

Table with 2 columns: Symbol and Description. Symbols include dashed green lines, solid green lines, yellow lines, purple lines, and various colored lines. Descriptions include territory boundaries, cadastral boundaries, and planning zone boundaries.

Инв. № подл. Подп. и дата. Взам. инв. №


З-21.01.03-ППиМТ

«Проект планировки и проект межевания территории для строительства местного проезда автомобильной дороги М-5 "Урал" (Подъезд к городу Оренбургу), входящих в состав транспортного коридора Европа - Западный Китай». II Этап. Перволоцкий район

Table with columns: Имя, Кол. уч., Лист, № док., Подп., Дата, Стадия, Лист, Листов. Includes entries for 'Проверил' (Лугарев) and 'Разработал' (Файзуллин) with dates 04.21.

ООО "РКЦ"

М1:2000



Линия сводки с листом 9

Линия сводки с листом 11

Схема сводки листов

1 2

25 26 27

3 4 5 6 7 8 9 10 11 12 13 14 15 16 17 18 19 20 21

22 23 24

Примечания:
 Границы зоны планируемого размещения линейных объектов, подлежащих переносу (переустройству) из зон планируемого размещения линейных объектов не отражены, в связи с тем, что заданием на проектирование данные решения не предусмотрены.
 В границах территории, в отношении которой осуществляется подготовка проекта планировки отсутствуют:
 - линии внутриквартальных проездов и проходов в границах территории общего пользования, границы зон действия публичных сервитутов;
 - остановочные пункты наземного общественного пассажирского транспорта, входы (выходы) подземного общественного пассажирского транспорта;
 - хозяйственные проезды и скотопрогоны, сооружения для перехода диких животных;
 - основные пути пешеходного движения, пешеходные переходы на одном и разных уровнях;
 - направления движения наземного общественного пассажирского транспорта;
 - иные объекты транспортной инфраструктуры с учетом существующих и прогнозных потребностей в транспортном обеспечении территории, в том числе вдольтрассовые проезды.

Условные обозначения

	- границы территории, в отношении которой осуществляется подготовка проекта планировки
	- граница кадастрового квартала согласно сведений ЕГРН от 05.04.2020 г.
	- номер кадастрового квартала согласно сведений ЕГРН от 05.04.2020 г.
	- граница земельного участка согласно сведений ЕГРН от 05.04.2020 г.
	- кадастровый номер земельного участка согласно сведений ЕГРН от 05.04.2020 г.
	- граница зоны планируемого размещения объекта федерального значения «Проект планировки и проект межевания территории для строительства местного проезда автомобильной дороги М-5 «Урал» (Подъезд к городу Оренбургу), входящих в состав транспортного коридора Европа – Западный Китай». II Этап. Переволоцкий район
	- существующие и директивные (проектные) отметки поверхности по оси трассы
	- проектные продольные уклоны/расстояние между точками
	- горизонтали, отображающие проектный рельеф в виде параллельных линий
	- граница района
	- граница сельского поселения
	- граница населенного пункта

3-21.01.03-ППиМТ					
«Проект планировки и проект межевания территории для строительства местного проезда автомобильной дороги М-5 «Урал» (Подъезд к городу Оренбургу), входящих в состав транспортного коридора Европа – Западный Китай». II Этап. Переволоцкий район					
Изм.	Кол. уч.	Лист	№ док.	Подп.	Дата
Проверил	Лигарев				04.21
Разработал	Файзуллин				04.21
Документация по планировке территории. Материалы по обоснованию проекта планировки территории. Графическая часть				Стадия	Лист
Схема вертикальной планировки территории, инженерной подготовки и инженерной защиты территории				П	10
М1:2000				Листов	27
ООО «РКЦ»					

Инв. № подл.

Подп. и дата

Взам. инв. №




Схема сводки листов

1 2

25 26 27

3 4 5 6 7 8 9 10 11 12 13 14 15 16 17 18 19 20 21 22 23 24

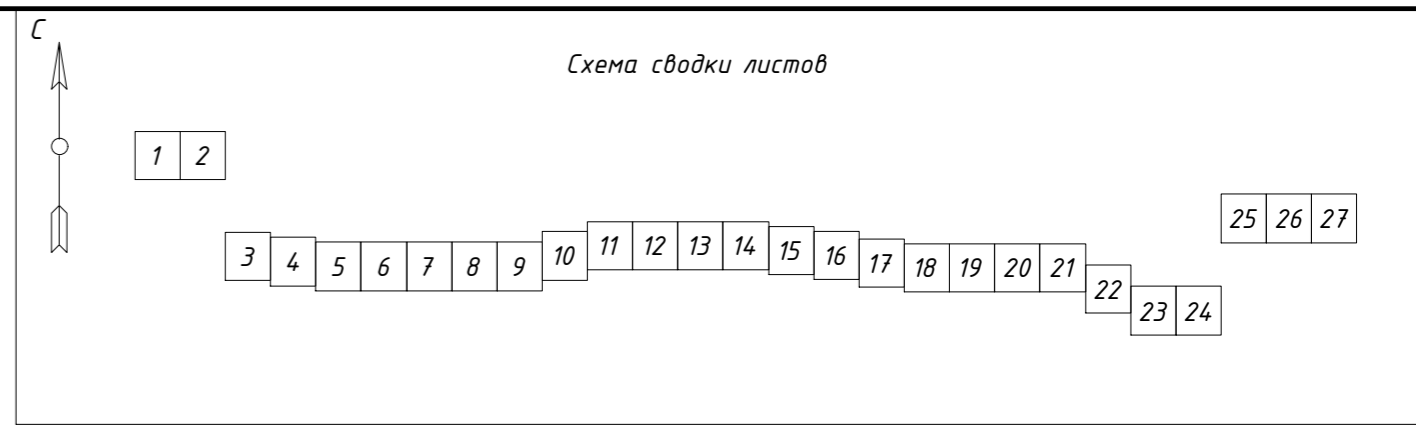

Примечания:
 Границы зоны планируемого размещения линейных объектов, подлежащих переносу (переустройству) из зон планируемого размещения линейных объектов не отражены, в связи с тем, что заданием на проектирование данные решения не предусмотрены.
 В границах территории, в отношении которой осуществляется подготовка проекта планировки отсутствуют:
 - линии внутриквартальных проездов и проходов в границах территории общего пользования, границы зон действия публичных сервитутов;
 - остановочные пункты наземного общественного пассажирского транспорта, входы (выходы) подземного общественного пассажирского транспорта;
 - хозяйственные проезды и скотопрогоны, сооружения для перехода диких животных;
 - основные пути пешеходного движения, пешеходные переходы на одном и разных уровнях;
 - направления движения наземного общественного пассажирского транспорта;
 - иные объекты транспортной инфраструктуры с учетом существующих и прогнозных потребностей в транспортном обеспечении территории, в том числе вдольтрассовые проезды.

Условные обозначения

	- границы территории, в отношении которой осуществляется подготовка проекта планировки
	- граница кадастрового квартала согласно сведений ЕГРН от 05.04.2020 г.
	- номер кадастрового квартала согласно сведений ЕГРН от 05.04.2020 г.
	- граница земельного участка согласно сведений ЕГРН от 05.04.2020 г.
	- кадастровый номер земельного участка согласно сведений ЕГРН от 05.04.2020 г.
	- граница зоны планируемого размещения объекта федерального значения «Проект планировки и проект межевания территории для строительства местного проезда автомобильной дороги М-5 «Урал» (Подъезд к городу Оренбургу), входящих в состав транспортного коридора Европа – Западный Китай». II Этап. Переволоцкий район
	- существующие и директивные (проектные) отметки поверхности по оси трассы
	- проектные продольные уклоны/расстояние между точками
	- горизонтали, отображающие проектный рельеф в виде параллельных линий
	- граница района
	- граница сельского поселения
	- граница населенного пункта

Инв. № подл. Подп. и дата. Взам. инв. №

3-21.01.03-ППиМТ					
«Проект планировки и проект межевания территории для строительства местного проезда автомобильной дороги М-5 «Урал» (Подъезд к городу Оренбургу), входящих в состав транспортного коридора Европа – Западный Китай». II Этап. Переволоцкий район					
Изм.	Кол. уч.	Лист	№ док.	Подп.	Дата
Проверил	Лигарев				04.21
Разработал	Файзуллин				04.21
Документация по планировке территории. Материалы по обоснованию проекта планировки территории. Графическая часть				Стадия	Лист
				П	11
Схема вертикальной планировки территории, инженерной подготовки и инженерной защиты территории				Листов	27
М1:2000				ООО «РКЦ»	



Примечания:
 Границы зоны планируемого размещения линейных объектов, подлежащих переносу (переустройству) из зон планируемого размещения линейных объектов не отражены, в связи с тем, что заданием на проектирование данные решения не предусмотрены.
 В границах территории, в отношении которой осуществляется подготовка проекта планировки отсутствуют:
 - линии внутриквартальных проездов и проходов в границах территории общего пользования, границы зон действия публичных сервитутов;
 - остановочные пункты наземного общественного пассажирского транспорта, входы (выходы) подземного общественного пассажирского транспорта;
 - хозяйственные проезды и скотопрогоны, сооружения для перехода диких животных;
 - основные пути пешеходного движения, пешеходные переходы на одном и разных уровнях;
 - направления движения наземного общественного пассажирского транспорта;
 - иные объекты транспортной инфраструктуры с учетом существующих и прогнозных потребностей в транспортном обеспечении территории, в том числе вдольтрассовые проезды.

Условные обозначения

	- границы территории, в отношении которой осуществляется подготовка проекта планировки
	- граница кадастрового квартала согласно сведений ЕГРН от 05.04.2020 г.
	00:00:0000000 - номер кадастрового квартала согласно сведений ЕГРН от 05.04.2020 г.
	- граница земельного участка согласно сведений ЕГРН от 05.04.2020 г.
	00:00:0000000.0 - кадастровый номер земельного участка согласно сведений ЕГРН от 05.04.2020 г.
	- граница зоны планируемого размещения объекта федерального значения «Проект планировки и проект межевания территории для строительства местного проезда автомобильной дороги М-5 «Урал» (Подъезд к городу Оренбургу), входящих в состав транспортного коридора Европа – Западный Китай». II Этап. Переволоцкий район
	- существующие и директивные (проектные) отметки поверхности по оси трассы
	- проектные продольные уклоны/расстояние между точками
	- горизонтали, отображающие проектный рельеф в виде параллельных линий
	- граница района
	- граница сельского поселения
	- граница населенного пункта

Инв. № подл. Подп. и дата. Взам. инв. №

3-21.01.03-ППиМТ					
«Проект планировки и проект межевания территории для строительства местного проезда автомобильной дороги М-5 «Урал» (Подъезд к городу Оренбургу), входящих в состав транспортного коридора Европа – Западный Китай». II Этап. Переволоцкий район					
Изм.	Кол. уч.	Лист	№ док.	Подп.	Дата
Проверил	Лугарев				04.21
Разработал	Файзуллин				04.21
				Стадия	Лист
				П	12
				Листов	27
				000 "РКЦ"	
				М1:2000	

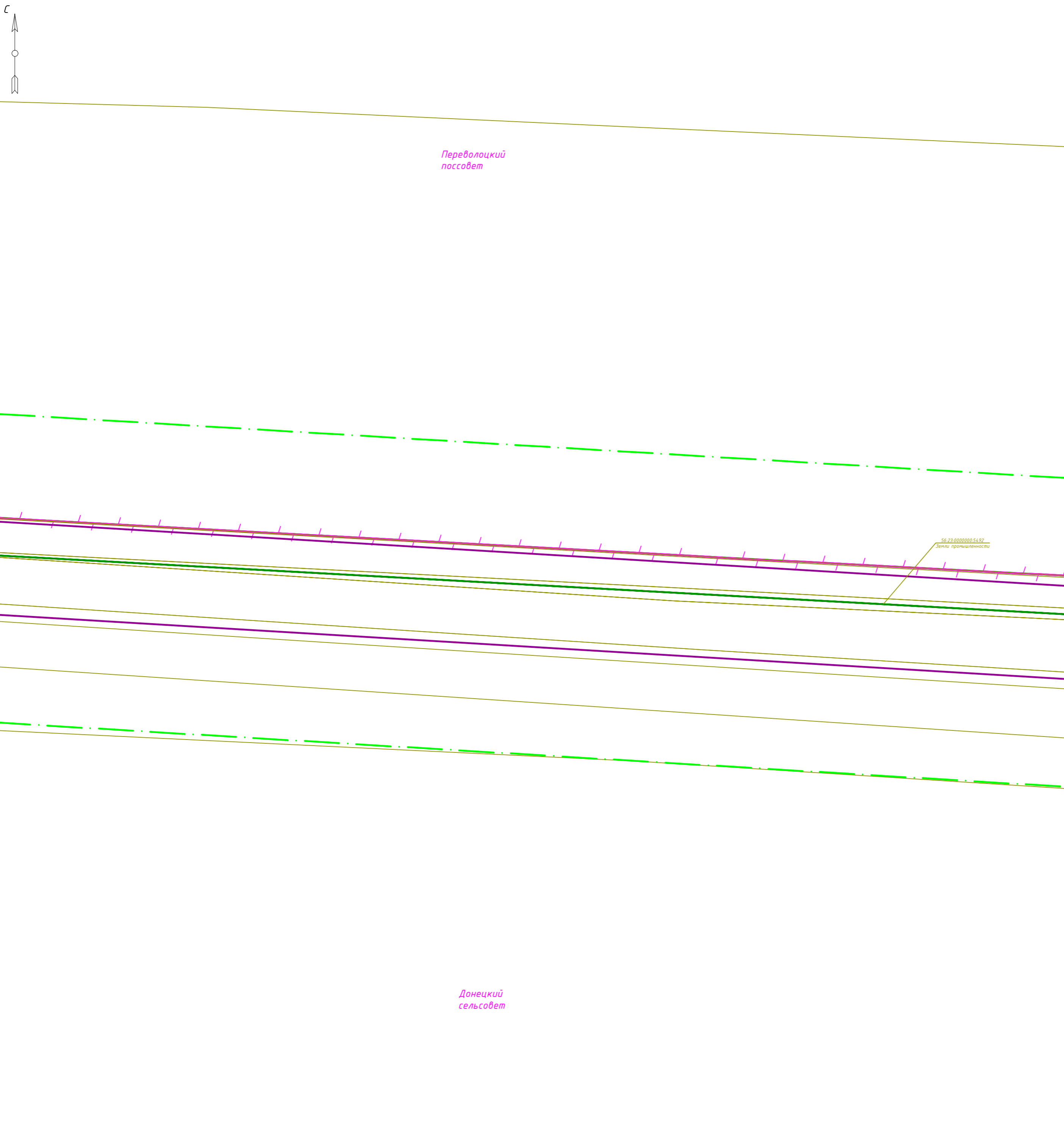


Схема сводки листов

1	2																25	26	27		
3	4	5	6	7	8	9	10	11	12	13	14	15	16	17	18	19	20	21	22	23	24


Примечания:
 Границы зоны планируемого размещения линейных объектов, подлежащих переносу (переустройству) из зон планируемого размещения линейных объектов не отражены, в связи с тем, что заданием на проектирование данные решения не предусмотрены.
 В границах территории, в отношении которой осуществляется подготовка проекта планировки отсутствуют:
 - линии внутриквартальных проездов и проходов в границах территории общего пользования, границы зон действия публичных сервитутов;
 - остановочные пункты наземного общественного пассажирского транспорта, входы (выходы) подземного общественного пассажирского транспорта;
 - хозяйственные проезды и скотопрогоны, сооружения для перехода диких животных;
 - основные пути пешеходного движения, пешеходные переходы на одном и разных уровнях;
 - направления движения наземного общественного пассажирского транспорта;
 - иные объекты транспортной инфраструктуры с учетом существующих и прогнозных потребностей в транспортном обеспечении территории, в том числе вдольтрассовые проезды.

Условные обозначения

	- границы территории, в отношении которой осуществляется подготовка проекта планировки
	- граница кадастрового квартала согласно сведений ЕГРН от 05.04.2020 г.
	- номер кадастрового квартала согласно сведений ЕГРН от 05.04.2020 г.
	- граница земельного участка согласно сведений ЕГРН от 05.04.2020 г.
	- кадастровый номер земельного участка согласно сведений ЕГРН от 05.04.2020 г.
	- граница зоны планируемого размещения объекта федерального значения «Проект планировки и проект межевания территории для строительства местного проезда автомобильной дороги М-5 «Урал» (Подъезд к городу Оренбургу), входящих в состав транспортного коридора Европа – Западный Китай». II Этап. Перволоцкий район
	- существующие и директивные (проектные) отметки поверхности по оси трассы
	- проектные продольные уклоны/расстояние между точками
	- горизонталы, отображающие проектный рельеф в виде параллельных линий
	- граница района
	- граница сельского поселения
	- граница населенного пункта

Инв. № подл. Подп. и дата. Взам. инв. №

3-21.01.03-ППиМТ					
«Проект планировки и проект межевания территории для строительства местного проезда автомобильной дороги М-5 «Урал» (Подъезд к городу Оренбургу), входящих в состав транспортного коридора Европа – Западный Китай». II Этап. Перволоцкий район					
Изм.	Кол. уч.	Лист	№ док.	Подп.	Дата
Проверил		Пугарев			04.21
Разработал		Файзуллин			04.21
				Стадия	Лист
				П	13
				Листов	27
				000 «РКЦ»	
				М1:2000	



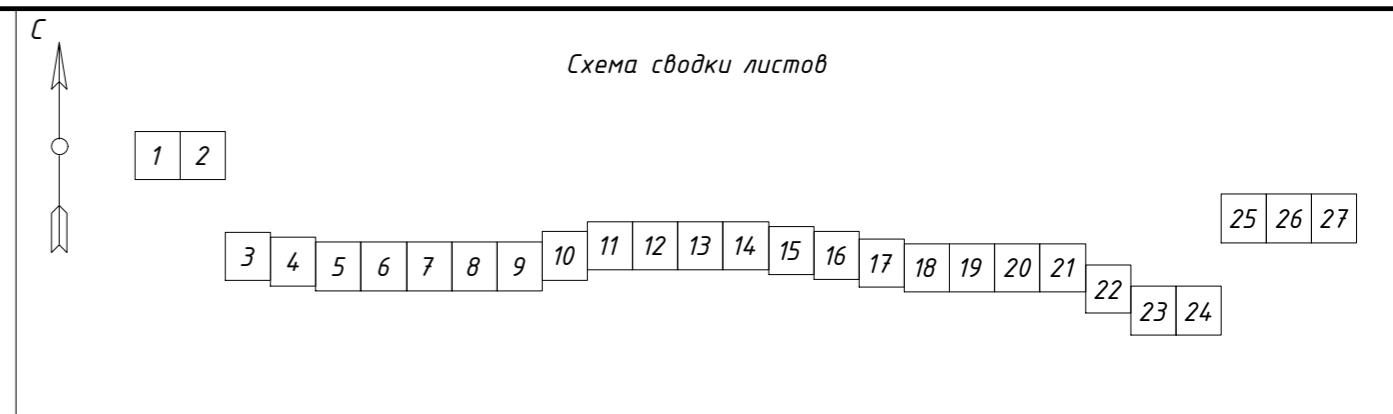
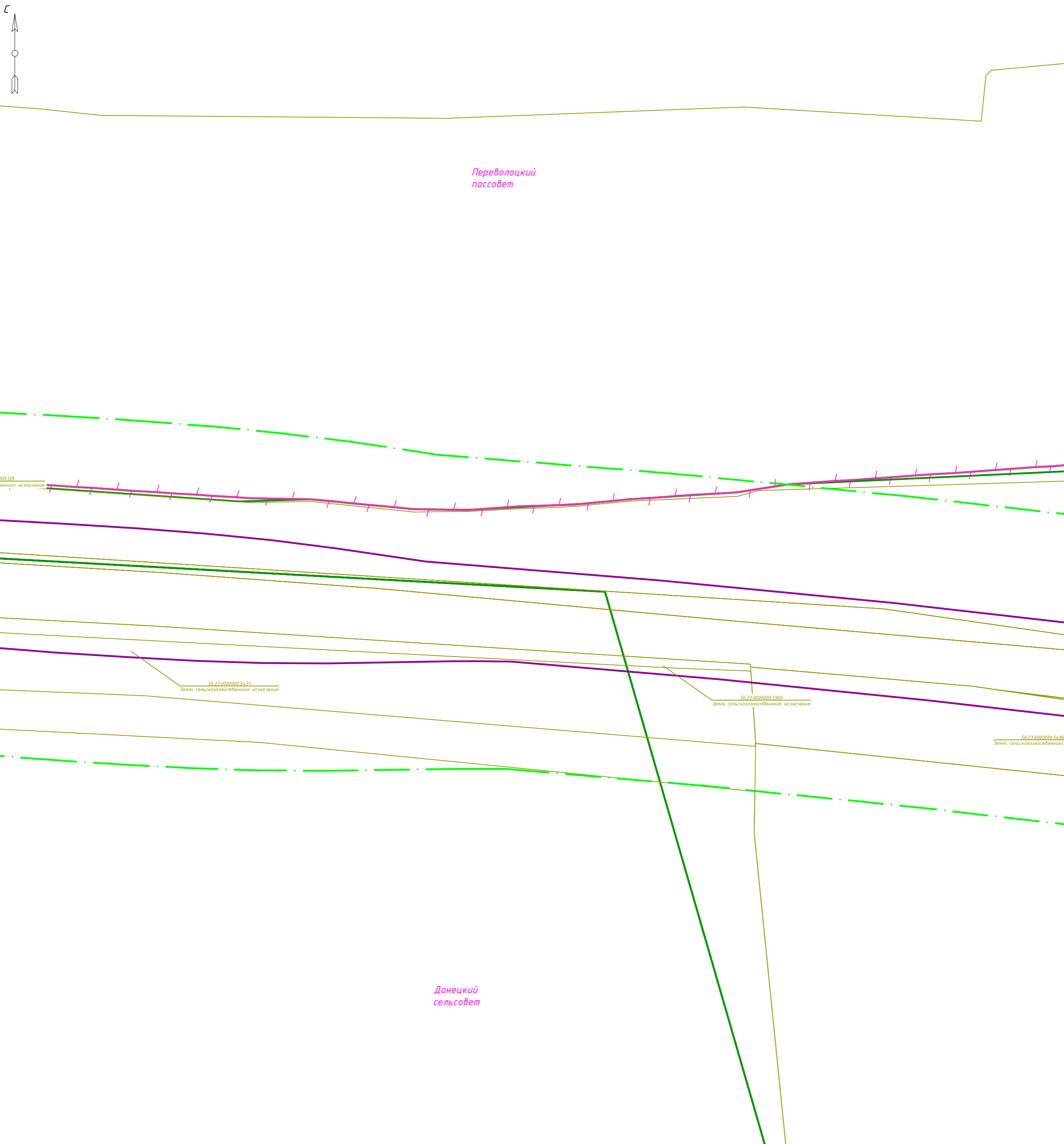
Примечания:
 Границы зоны планируемого размещения линейных объектов, подлежащих переносу (перустройству) из зон планируемого размещения линейных объектов не отражены, в связи с тем, что заданием на проектирование данные решения не предусмотрены.
 В границах территории, в отношении которой осуществляется подготовка проекта планировки отсутствуют:
 - линии внутриквартальных проездов и проходов в границах территории общего пользования, границы зон действия публичных сервитутов;
 - остановочные пункты наземного общественного пассажирского транспорта, входы (выходы) подземного общественного пассажирского транспорта;
 - хозяйственные проезды и скотопрогоны, сооружения для перехода диких животных;
 - основные пути пешеходного движения, пешеходные переходы на одном и разных уровнях;
 - направления движения наземного общественного пассажирского транспорта;
 - иные объекты транспортной инфраструктуры с учетом существующих и прогнозных потребностей в транспортном обеспечении территории, в том числе вдольтрассовые проезды.

Условные обозначения

	- границы территории, в отношении которой осуществляется подготовка проекта планировки
	- граница кадастрового квартала согласно сведений ЕГРН от 05.04.2020 г.
	00:00:0000000 - номер кадастрового квартала согласно сведений ЕГРН от 05.04.2020 г.
	- граница земельного участка согласно сведений ЕГРН от 05.04.2020 г.
	00:00:0000000.0 - кадастровый номер земельного участка согласно сведений ЕГРН от 05.04.2020 г.
	- граница зоны планируемого размещения объекта федерального значения «Проект планировки и проект межевания территории для строительства местного проезда автомобильной дороги М-5 «Урал» (Подъезд к городу Оренбургу), входящих в состав транспортного коридора Европа – Западный Китай». II Этап. Переволоцкий район
	- существующие и директивные (проектные) отметки поверхности по оси трассы
	- проектные продольные уклоны/расстояние между точками
	- горизонталы, отображающие проектный рельеф в виде параллельных линий
	- граница района
	- граница сельского поселения
	- граница населенного пункта

З-21.01.03-ППиМТ					
«Проект планировки и проект межевания территории для строительства местного проезда автомобильной дороги М-5 «Урал» (Подъезд к городу Оренбургу), входящих в состав транспортного коридора Европа – Западный Китай». II Этап. Переволоцкий район					
Изм.	Кол. уч.	Лист	№ док.	Подп.	Дата
Проверил	Лугарев				04.21
Разработал	Файзуллин				04.21
Документация по планировке территории. Материалы по обоснованию проекта планировки территории. Графическая часть				Стадия	Лист
Схема вертикальной планировки территории, инженерной подготовки и инженерной защиты территории				П	14
М1:2000				Листов	27
ООО «РКЦ»					

Инв. № подл. Подп. и дата. Взам. инв. №



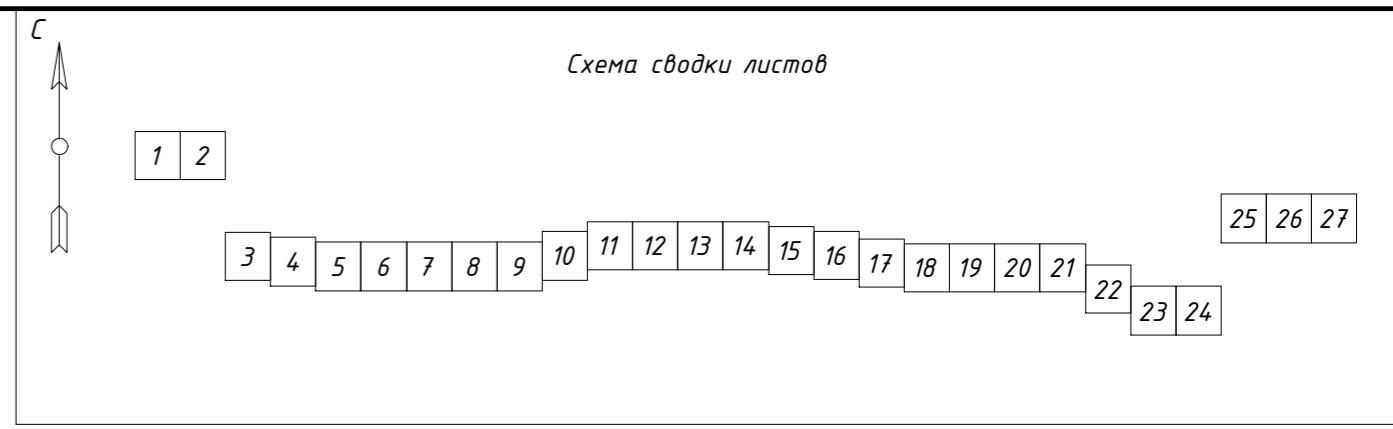
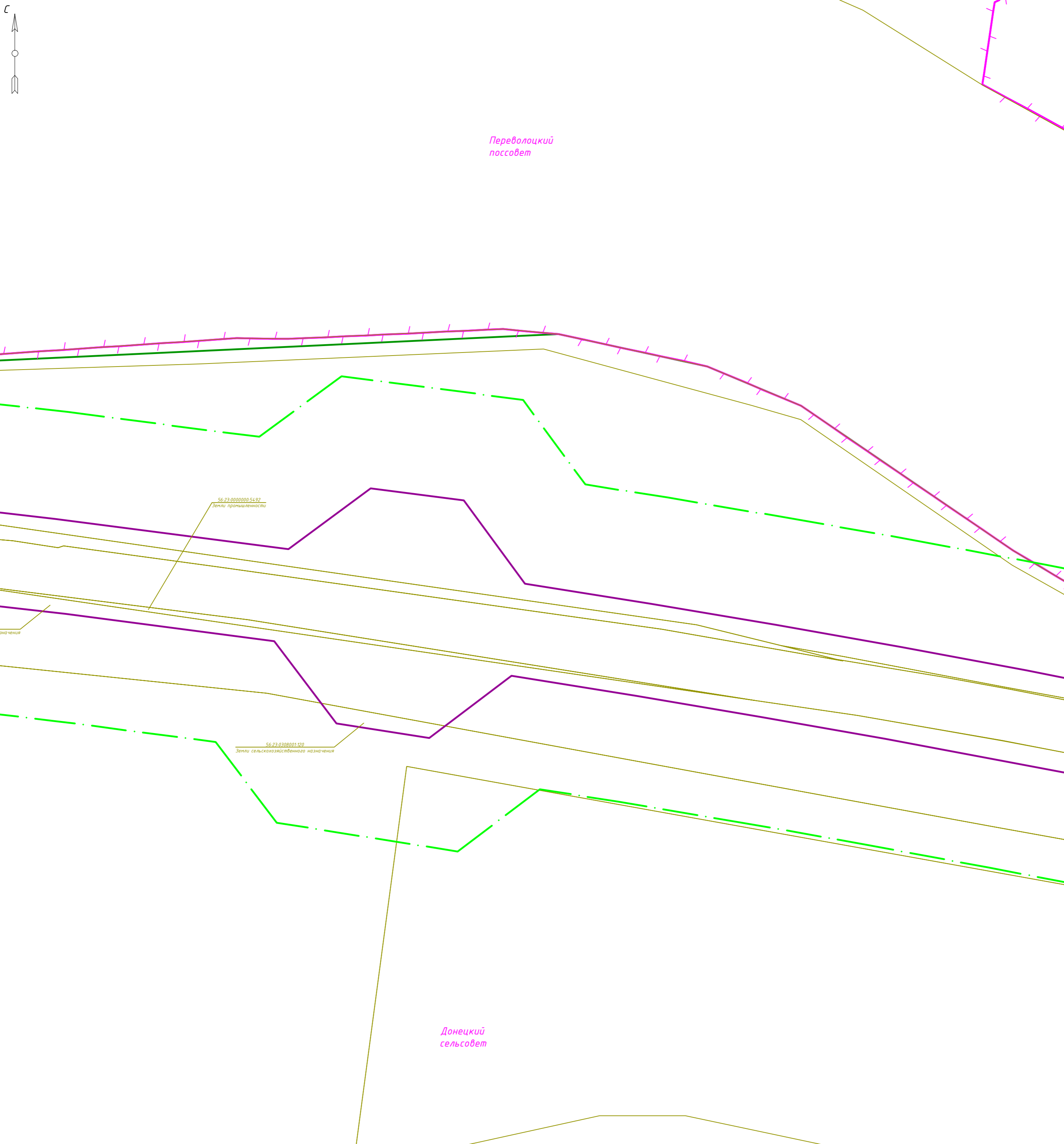
Примечания:
 Границы зоны планируемого размещения линейных объектов, подлежащих переносу (переустройству) из зон планируемого размещения линейных объектов не отражены, в связи с тем, что заданием на проектирование данные решения не предусмотрены. В границах территории, в отношении которой осуществляется подготовка проекта планировки отсутствуют:
 - линии внутриквартальных проездов и проходов в границах территории общего пользования, границы зон действия публичных сервитутов;
 - остановочные пункты наземного общественного пассажирского транспорта, входы (выходы) подземного общественного пассажирского транспорта;
 - хозяйственные проезды и скотопрогоны, сооружения для перехода диких животных;
 - основные пути пешеходного движения, пешеходные переходы на одном и разных уровнях;
 - направления движения наземного общественного пассажирского транспорта;
 - иные объекты транспортной инфраструктуры с учетом существующих и прогнозных потребностей в транспортном обеспечении территории, в том числе вдольтрассовые проезды.

Условные обозначения

	- границы территории, в отношении которой осуществляется подготовка проекта планировки
	- граница кадастрового квартала согласно сведений ЕГРН от 05.04.2020 г.
	- номер кадастрового квартала согласно сведений ЕГРН от 05.04.2020 г.
	- граница земельного участка согласно сведений ЕГРН от 05.04.2020 г.
	- кадастровый номер земельного участка согласно сведений ЕГРН от 05.04.2020 г.
	- граница зоны планируемого размещения объекта федерального значения «Проект планировки и проект межевания территории для строительства местного проезда автомобильной дороги М-5 «Урал» (Подъезд к городу Оренбургу), входящих в состав транспортного коридора Европа – Западный Китай». II Этап. Перволоцкий район
	- существующие и директивные (проектные) отметки поверхности по оси трассы
	- проектные продольные уклоны/расстояния между точками
	- горизонтали, отображающие проектный рельеф в виде параллельных линий
	- граница района
	- граница сельского поселения
	- граница населенного пункта

Инв. № подл. Подп. и дата. Взам. инв. №

3-21.01.03-ППиМТ					
«Проект планировки и проект межевания территории для строительства местного проезда автомобильной дороги М-5 «Урал» (Подъезд к городу Оренбургу), входящих в состав транспортного коридора Европа – Западный Китай». II Этап. Перволоцкий район					
Изм.	Кол. уч.	Лист	№ док.	Подп.	Дата
Проверил		Пигарев			04.21
Разработал		Файзуллин			04.21
				Стадия	Лист
				П	15
				Листов	27
				000 «РКЦ»	
				М1:2000	



Примечания:
 Границы зоны планируемого размещения линейных объектов, подлежащих переносу (переустройству) из зон планируемого размещения линейных объектов не отражены, в связи с тем, что заданием на проектирование данные решения не предусмотрены.
 В границах территории, в отношении которой осуществляется подготовка проекта планировки отсутствуют:
 - линии внутриквартальных проездов и проходов в границах территории общего пользования, границы зон действия публичных сервитутов;
 - остановочные пункты наземного общественного пассажирского транспорта, входы (выходы) подземного общественного пассажирского транспорта;
 - хозяйственные проезды и скотопрогоны, сооружения для перехода диких животных;
 - основные пути пешеходного движения, пешеходные переходы на одном и разных уровнях;
 - направления движения наземного общественного пассажирского транспорта;
 - иные объекты транспортной инфраструктуры с учетом существующих и прогнозируемых потребностей в транспортном обеспечении территории, в том числе вдольтрассовые проезды.

Условные обозначения

	- границы территории, в отношении которой осуществляется подготовка проекта планировки
	- граница кадастрового квартала согласно сведений ЕГРН от 05.04.2020 г.
	- номер кадастрового квартала согласно сведений ЕГРН от 05.04.2020 г.
	- граница земельного участка согласно сведений ЕГРН от 05.04.2020 г.
	- кадастровый номер земельного участка согласно сведений ЕГРН от 05.04.2020 г.
	- граница зоны планируемого размещения объекта федерального значения «Проект планировки и проект межевания территории для строительства местного проезда автомобильной дороги М-5 «Урал» (Подъезд к городу Оренбургу), входящих в состав транспортного коридора Европа – Западный Китай». II Этап. Переволоцкий район
	- существующие и директивные (проектные) отметки поверхности по оси трассы
	- проектные продольные уклоны/расстояние между точками
	- горизонталы, отображающие проектный рельеф в виде параллельных линий
	- граница района
	- граница сельского поселения
	- граница населенного пункта

Инв. № подл. Подп. и дата. Взам. инв. №

3-21.01.03-ППиМТ					
«Проект планировки и проект межевания территории для строительства местного проезда автомобильной дороги М-5 «Урал» (Подъезд к городу Оренбургу), входящих в состав транспортного коридора Европа – Западный Китай». II Этап. Переволоцкий район					
Изм.	Кол. уч.	Лист	№ док.	Подп.	Дата
Проверил	Лигарев				04.21
Разработал	Файзуллин				04.21
				Стадия	Лист
				П	16
				Листов	27
				ООО «РКЦ»	
				М1:2000	



Схема сводки листов

1 2

25 26 27

3 4 5 6 7 8 9 10 11 12 13 14 15 16 17 18 19 20 21 22 23 24

Линия сводки с листом 16

Линия сводки с листом 18

Примечания:
 Границы зоны планируемого размещения линейных объектов, подлежащих переносу (переустройству) из зон планируемого размещения линейных объектов не отражены, в связи с тем, что заданием на проектирование данные решения не предусмотрены. В границах территории, в отношении которой осуществляется подготовка проекта планировки отсутствуют:
 - линии внутриквартальных проездов и проходов в границах территории общего пользования, границы зон действия публичных сервитутов;
 - остановочные пункты наземного общественного пассажирского транспорта, входы (выходы) подземного общественного пассажирского транспорта;
 - хозяйственные проезды и скотопрогоны, сооружения для перехода диких животных;
 - основные пути пешеходного движения, пешеходные переходы на одном и разных уровнях;
 - направления движения наземного общественного пассажирского транспорта;
 - иные объекты транспортной инфраструктуры с учетом существующих и прогнозных потребностей в транспортном обеспечении территории, в том числе вдольтрассовые проезды.

Условные обозначения


	- границы территории, в отношении которой осуществляется подготовка проекта планировки
	- граница кадастрового квартала согласно сведений ЕГРН от 05.04.2020 г.
	- номер кадастрового квартала согласно сведений ЕГРН от 05.04.2020 г.
	- граница земельного участка согласно сведений ЕГРН от 05.04.2020 г.
	- кадастровый номер земельного участка согласно сведений ЕГРН от 05.04.2020 г.
	- граница зоны планируемого размещения объекта федерального значения «Проект планировки и проект межевания территории для строительства местного проезда автомобильной дороги М-5 «Урал» (Подъезд к городу Оренбургу), входящих в состав транспортного коридора Европа – Западный Китай». II Этап. Перволюцкий район
	- существующие и директивные (проектные) отметки поверхности по оси трассы
	- проектные продольные уклоны/расстояние между точками
	- горизонталы, отображающие проектный рельеф в виде параллельных линий
	- граница района
	- граница сельского поселения
	- граница населенного пункта

3-21.01.03-ППиМТ					
«Проект планировки и проект межевания территории для строительства местного проезда автомобильной дороги М-5 «Урал» (Подъезд к городу Оренбургу), входящих в состав транспортного коридора Европа – Западный Китай». II Этап. Перволюцкий район					
Изм.	Кол. уч.	Лист	№ док.	Подп.	Дата
Проверил	Лугарев				04.21
Разработал	Файзуллин				04.21
				Стадия	Лист
				П	17
				Листов	27
				ООО «РКЦ»	
				М1:2000	

Инв. № подл.

Подп. и дата

Взам. инв. №



Линия сводки с листом 17

Линия сводки с листом 19

Примечания:
 Границы зоны планируемого размещения линейных объектов, подлежащих переносу (переустройству) из зон планируемого размещения линейных объектов не отражены, в связи с тем, что заданием на проектирование данные решения не предусмотрены. В границах территории, в отношении которой осуществляется подготовка проекта планировки отсутствуют:
 - линии внутриквартальных проездов и проходов в границах территории общего пользования, границы зон действия публичных сервитутов;
 - остановочные пункты наземного общественного пассажирского транспорта, входы (выходы) подземного общественного пассажирского транспорта;
 - хозяйственные проезды и скотопрогоны, сооружения для перехода диких животных;
 - основные пути пешеходного движения, пешеходные переходы на одном и разных уровнях;
 - направления движения наземного общественного пассажирского транспорта;
 - иные объекты транспортной инфраструктуры с учетом существующих и прогнозных потребностей в транспортном обеспечении территории, в том числе вдольтрассовые проезды.

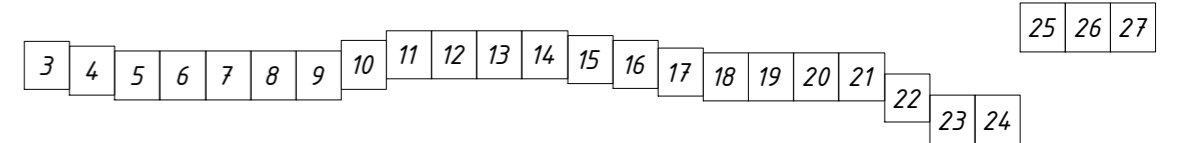
Условные обозначения

	- границы территории, в отношении которой осуществляется подготовка проекта планировки
	- граница кадастрового квартала согласно сведений ЕГРН от 05.04.2020 г.
	00:00:0000000 - номер кадастрового квартала согласно сведений ЕГРН от 05.04.2020 г.
	- граница земельного участка согласно сведений ЕГРН от 05.04.2020 г.
	00:00:0000000.0 - кадастровый номер земельного участка согласно сведений ЕГРН от 05.04.2020 г.
	- граница зоны планируемого размещения объекта федерального значения «Проект планировки и проект межевания территории для строительства местного проезда автомобильной дороги М-5 «Урал» (Подъезд к городу Оренбургу), входящих в состав транспортного коридора Европа – Западный Китай». II Этап. Переволоцкий район
	- существующие и директивные (проектные) отметки поверхности по оси трассы
	- проектные продольные уклоны/расстояние между точками
	- горизонталы, отображающие проектный рельеф в виде параллельных линий
	- граница района
	- граница сельского поселения
	- граница населенного пункта

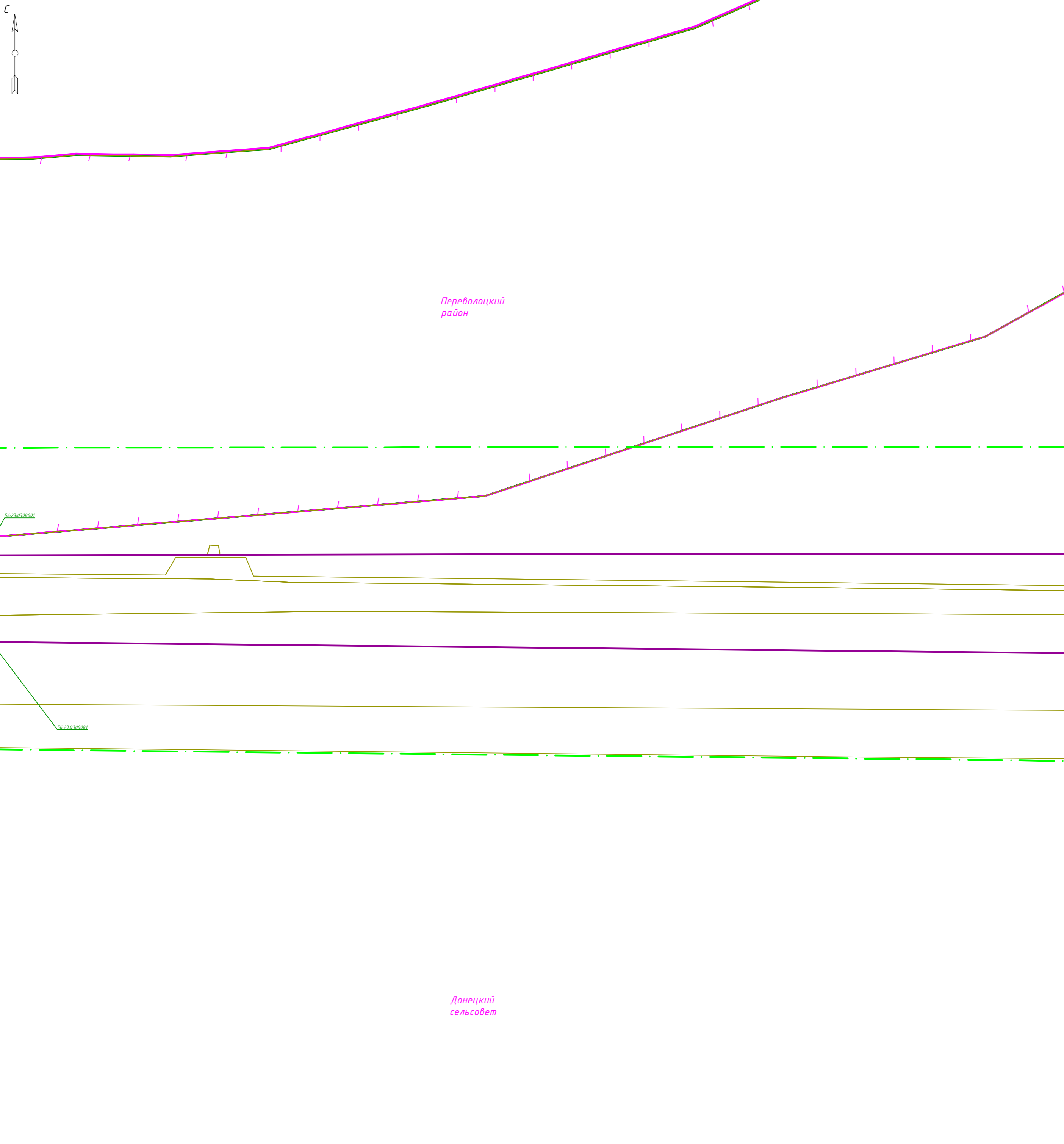
З-21.01.03-ППиМТ					
«Проект планировки и проект межевания территории для строительства местного проезда автомобильной дороги М-5 «Урал» (Подъезд к городу Оренбургу), входящих в состав транспортного коридора Европа – Западный Китай». II Этап. Переволоцкий район					
Изм.	Кол. уч.	Лист	№ док.	Подп.	Дата
Проверил	Лугарев				04.21
Разработал	Файзуллин				04.21
Документация по планировке территории. Материалы по обоснованию проекта планировки территории. Графическая часть			Стадия	Лист	Листов
			П	18	27
Схема вертикальной планировки территории, инженерной подготовки и инженерной защиты территории			000 «РКЦ»		
М1:2000					

Схема сводки листов

1 2



Инв. № подл. Подп. и дата Взам. инв. №



Линия сводки с листом 18

Линия сводки с листом 20

Схема сводки листов

1 2

25 26 27

3 4 5 6 7 8 9 10 11 12 13 14 15 16 17 18 19 20 21 22 23 24

Примечания:
 Границы зоны планируемого размещения линейных объектов, подлежащих переносу (переустройству) из зон планируемого размещения линейных объектов не отражены, в связи с тем, что заданием на проектирование данные решения не предусмотрены.
 В границах территории, в отношении которой осуществляется подготовка проекта планировки отсутствуют:
 - линии внутриквартальных проездов и проходов в границах территории общего пользования, границы зон действия публичных сервитутов;
 - остановочные пункты наземного общественного пассажирского транспорта, входы (выходы) подземного общественного пассажирского транспорта;
 - хозяйственные проезды и скотопрогоны, сооружения для перехода диких животных;
 - основные пути пешеходного движения, пешеходные переходы на одном и разных уровнях;
 - направления движения наземного общественного пассажирского транспорта;
 - иные объекты транспортной инфраструктуры с учетом существующих и прогнозируемых потребностей в транспортном обеспечении территории, в том числе вдольтрассовые проезды.

Условные обозначения

	- границы территории, в отношении которой осуществляется подготовка проекта планировки
	- граница кадастрового квартала согласно сведений ЕГРН от 05.04.2020 г.
	- номер кадастрового квартала согласно сведений ЕГРН от 05.04.2020 г.
	- граница земельного участка согласно сведений ЕГРН от 05.04.2020 г.
	- кадастровый номер земельного участка согласно сведений ЕГРН от 05.04.2020 г.
	- граница зоны планируемого размещения объекта федерального значения «Проект планировки и проект межевания территории для строительства местного проезда автомобильной дороги М-5 «Урал» (Подъезд к городу Оренбург), входящих в состав транспортного коридора Европа – Западный Китай». II Этап. Перволоцкий район
	- существующие и директивные (проектные) отметки поверхности по оси трассы
	- проектные продольные уклоны/расстояние между точками
	- горизонтали, отображающие проектный рельеф в виде параллельных линий
	- граница района
	- граница сельского поселения
	- граница населенного пункта

Инв. № подл. Подп. и дата. Взам. инв. №

З-21.01.03-ППиМТ					
«Проект планировки и проект межевания территории для строительства местного проезда автомобильной дороги М-5 «Урал» (Подъезд к городу Оренбург), входящих в состав транспортного коридора Европа – Западный Китай». II Этап. Перволоцкий район					
Изм.	Кол. уч.	Лист	№ док.	Подп.	Дата
Проверил		Пугарев			04.21
Разработал		Файзуллин			04.21
				Стадия	Лист
				П	19
				Листов	27
				ООО «РКЦ»	
				М1:2000	



Схема сводки листов

1 2

25 26 27

3 4 5 6 7 8 9 10 11 12 13 14 15 16 17 18 19 20 21 22 23 24

Примечания:
 Границы зоны планируемого размещения линейных объектов, подлежащих переносу (переустройству) из зон планируемого размещения линейных объектов не отражены, в связи с тем, что заданием на проектирование данные решения не предусмотрены. В границах территории, в отношении которой осуществляется подготовка проекта планировки отсутствуют:
 - линии внутриквартальных проездов и проходов в границах территории общего пользования, границы зон действия публичных сервитутов;
 - остановочные пункты наземного общественного пассажирского транспорта, входы (выходы) подземного общественного пассажирского транспорта;
 - хозяйственные проезды и скотопрогоны, сооружения для перехода диких животных;
 - основные пути пешеходного движения, пешеходные переходы на одном и разных уровнях;
 - направления движения наземного общественного пассажирского транспорта;
 - иные объекты транспортной инфраструктуры с учетом существующих и прогнозных потребностей в транспортном обеспечении территории, в том числе вдольтрассовые проезды.

Условные обозначения

	- границы территории, в отношении которой осуществляется подготовка проекта планировки
	- граница кадастрового квартала согласно сведений ЕГРН от 05.04.2020 г.
	- номер кадастрового квартала согласно сведений ЕГРН от 05.04.2020 г.
	- граница земельного участка согласно сведений ЕГРН от 05.04.2020 г.
	- кадастровый номер земельного участка согласно сведений ЕГРН от 05.04.2020 г.
	- граница зоны планируемого размещения объекта федерального значения «Проект планировки и проект межевания территории для строительства местного проезда автомобильной дороги М-5 «Урал» (Подъезд к городу Оренбургу), входящих в состав транспортного коридора Европа – Западный Китай». II Этап. Переволоцкий район
	- существующие и директивные (проектные) отметки поверхности по оси трассы
	- проектные продольные уклоны/расстояние между точками
	- горизонталы, отображающие проектный рельеф в виде параллельных линий
	- граница района
	- граница сельского поселения
	- граница населенного пункта

Инв. № подл. Подп. и дата Взам. инв. №

3-21.01.03-ППиМТ					
«Проект планировки и проект межевания территории для строительства местного проезда автомобильной дороги М-5 «Урал» (Подъезд к городу Оренбургу), входящих в состав транспортного коридора Европа – Западный Китай». II Этап. Переволоцкий район					
Изм.	Кол. уч.	Лист	№ док.	Подп.	Дата
Проверил	Лугарев				04.21
Разработал	Файзуллин				04.21
				Стадия	Лист
				П	20
				Листов	27
				000 «РКЦ»	
				М1:2000	




Схема сводки листов

1 2

25 26 27

3 4 5 6 7 8 9 10 11 12 13 14 15 16 17 18 19 20 21 22 23 24

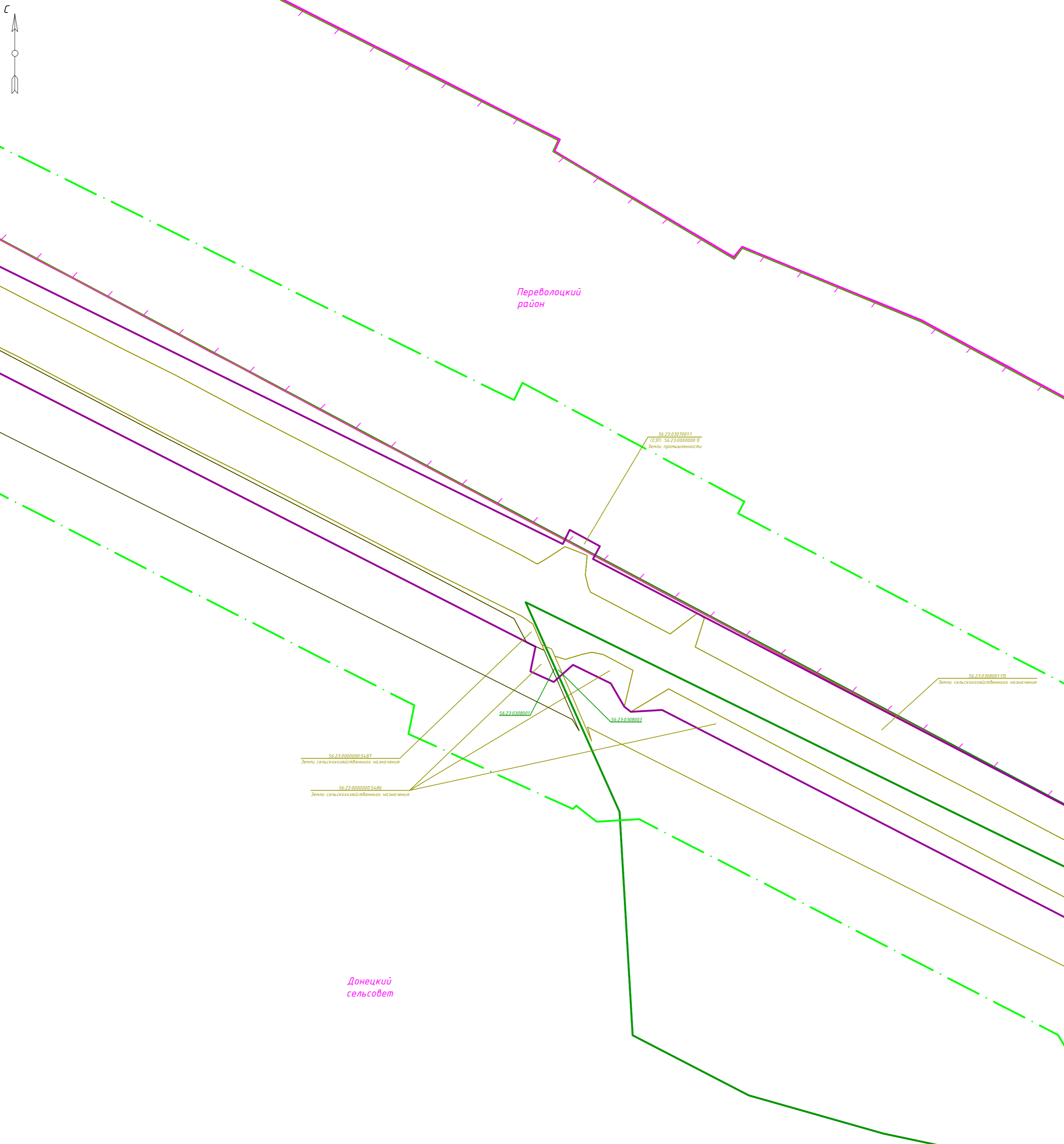
Примечания:
 Границы зоны планируемого размещения линейных объектов, подлежащих переносу (перустройству) из зон планируемого размещения линейных объектов не отражены, в связи с тем, что заданием на проектирование данные решения не предусмотрены.
 В границах территории, в отношении которой осуществляется подготовка проекта планировки отсутствуют:
 - линии внутриквартальных проездов и проходов в границах территории общего пользования, границы зон действия публичных сервитутов;
 - остановочные пункты наземного общественного пассажирского транспорта, входы (выходы) подземного общественного пассажирского транспорта;
 - хозяйственные проезды и скотопрогоны, сооружения для перехода диких животных;
 - основные пути пешеходного движения, пешеходные переходы на одном и разных уровнях;
 - направления движения наземного общественного пассажирского транспорта;
 - иные объекты транспортной инфраструктуры с учетом существующих и прогнозных потребностей в транспортном обеспечении территории, в том числе вдольтрассовые проезды.

Условные обозначения

	- границы территории, в отношении которой осуществляется подготовка проекта планировки
	- граница кадастрового квартала согласно сведений ЕГРН от 05.04.2020 г.
	- номер кадастрового квартала согласно сведений ЕГРН от 05.04.2020 г.
	- граница земельного участка согласно сведений ЕГРН от 05.04.2020 г.
	- кадастровый номер земельного участка согласно сведений ЕГРН от 05.04.2020 г.
	- граница зоны планируемого размещения объекта федерального значения «Проект планировки и проект межевания территории для строительства местного проезда автомобильной дороги М-5 «Урал» (Подъезд к городу Оренбург), входящих в состав транспортного коридора Европа – Западный Китай». II Этап. Переволоцкий район
	- существующие и директивные (проектные) отметки поверхности по оси трассы
	- проектные продольные уклоны/расстояние между точками
	- горизонтали, отображающие проектный рельеф в виде параллельных линий
	- граница района
	- граница сельского поселения
	- граница населенного пункта

Инв. № подл. Подп. и дата Взам. инв. №

З-21.01.03-ППиМТ					
«Проект планировки и проект межевания территории для строительства местного проезда автомобильной дороги М-5 «Урал» (Подъезд к городу Оренбург), входящих в состав транспортного коридора Европа – Западный Китай». II Этап. Переволоцкий район					
Изм.	Кол. уч.	Лист	№ док.	Подп.	Дата
Проверил	Лугарев				04.21
Разработал	Файзуллин				04.21
				Стадия	Лист
				П	21
				Листов	27
				000 "РКЦ"	
				М1:2000	



Линия сводки с листом 21

Линия сводки с листом 23

Схема сводки листов

1 2

25 26 27

3 4 5 6 7 8 9 10 11 12 13 14 15 16 17 18 19 20 21 22 23 24

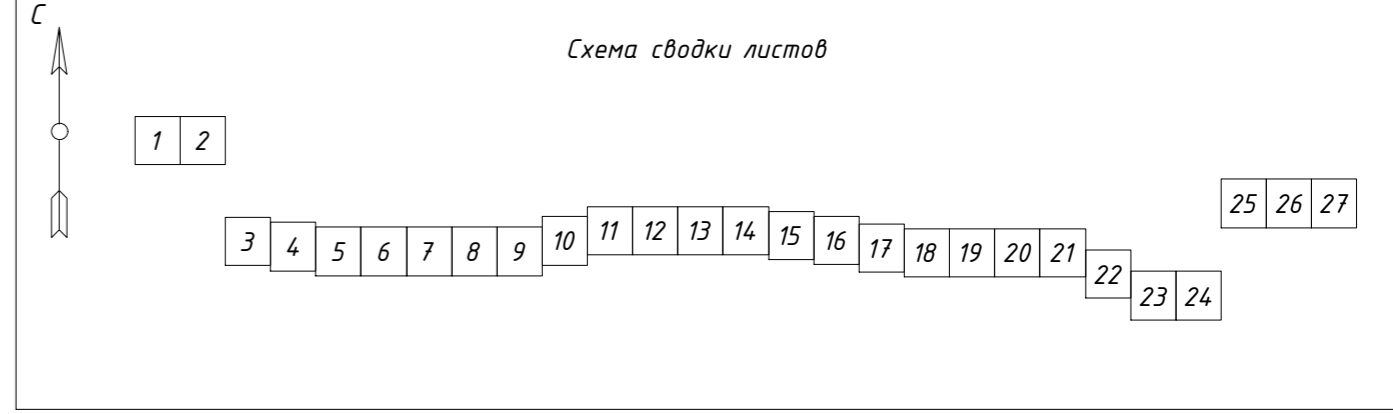

Примечания:
 Границы зоны планируемого размещения линейных объектов, подлежащих переносу (переустройству) из зон планируемого размещения линейных объектов не отражены, в связи с тем, что заданием на проектирование данные решения не предусмотрены.
 В границах территории, в отношении которой осуществляется подготовка проекта планировки отсутствуют:
 - линии внутриквартальных проездов и проходов в границах территории общего пользования, границы зон действия публичных сервитутов;
 - остановочные пункты наземного общественного пассажирского транспорта, входы (выходы) подземного общественного пассажирского транспорта;
 - хозяйственные проезды и скотопрогоны, сооружения для перехода диких животных;
 - основные пути пешеходного движения, пешеходные переходы на одном и разных уровнях;
 - направления движения наземного общественного пассажирского транспорта;
 - иные объекты транспортной инфраструктуры с учетом существующих и прогнозируемых потребностей в транспортном обеспечении территории, в том числе вдольтрассовые проезды.

Условные обозначения

	- границы территории, в отношении которой осуществляется подготовка проекта планировки
	- граница кадастрового квартала согласно сведений ЕГРН от 05.04.2020 г.
	- номер кадастрового квартала согласно сведений ЕГРН от 05.04.2020 г.
	- граница земельного участка согласно сведений ЕГРН от 05.04.2020 г.
	- кадастровый номер земельного участка согласно сведений ЕГРН от 05.04.2020 г.
	- граница зоны планируемого размещения объекта федерального значения «Проект планировки и проект межевания территории для строительства местного проезда автомобильной дороги М-5 «Урал» (Подъезд к городу Оренбургу), входящих в состав транспортного коридора Европа – Западный Китай». II Этап. Перволоцкий район
	- существующие и директивные (проектные) отметки поверхности по оси трассы
	- проектные продольные уклоны/расстояние между точками
	- горизонтали, отображающие проектный рельеф в виде параллельных линий
	- граница района
	- граница сельского поселения
	- граница населенного пункта

Инв. № подл. Подп. и дата. Взам. инв. №

З-21.01.03-ППиМТ					
«Проект планировки и проект межевания территории для строительства местного проезда автомобильной дороги М-5 «Урал» (Подъезд к городу Оренбургу), входящих в состав транспортного коридора Европа – Западный Китай». II Этап. Перволоцкий район					
Изм.	Кол. уч.	Лист	№ док.	Подп.	Дата
Проверил	Лугарев				04.21
Разработал	Файзуллин				04.21
				Стадия	Лист
				П	27
				Листов	27
				ООО «РКЦ»	
				М1:2000	



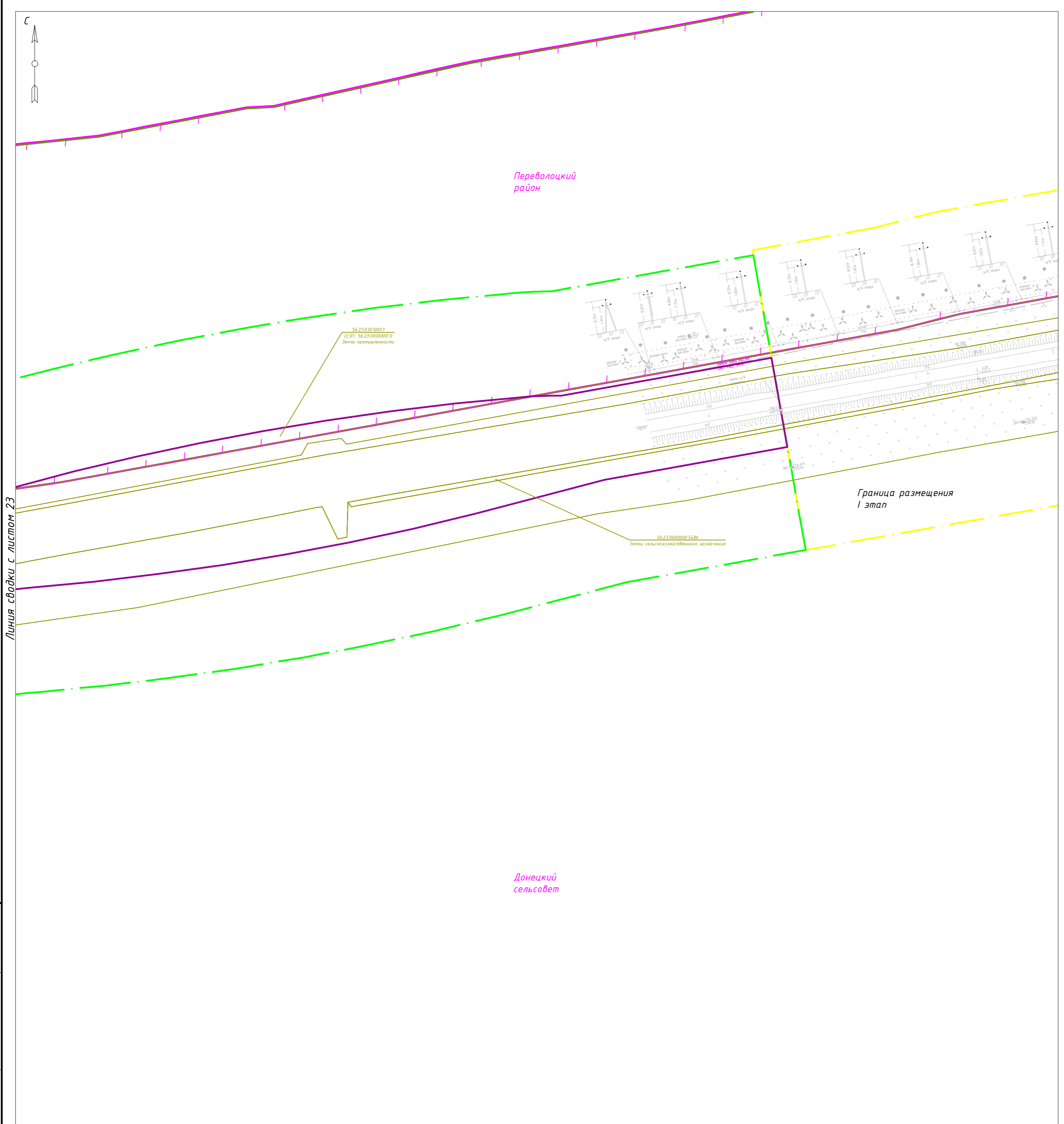
Примечания:
 Границы зоны планируемого размещения линейных объектов, подлежащих переносу (переустройству) из зон планируемого размещения линейных объектов не отражены, в связи с тем, что заданием на проектирование данные решения не предусмотрены.
 В границах территории, в отношении которой осуществляется подготовка проекта планировки отсутствуют:
 - линии внутриквартальных проездов и проходов в границах территории общего пользования, границы зон действия публичных сервитутов;
 - остановочные пункты наземного общественного пассажирского транспорта, входы (выходы) подземного общественного пассажирского транспорта;
 - хозяйственные проезды и скотопрогоны, сооружения для перехода диких животных;
 - основные пути пешеходного движения, пешеходные переходы на одном и разных уровнях;
 - направления движения наземного общественного пассажирского транспорта;
 - иные объекты транспортной инфраструктуры с учетом существующих и прогнозных потребностей в транспортном обеспечении территории, в том числе вдольтрассовые проезды.

Условные обозначения

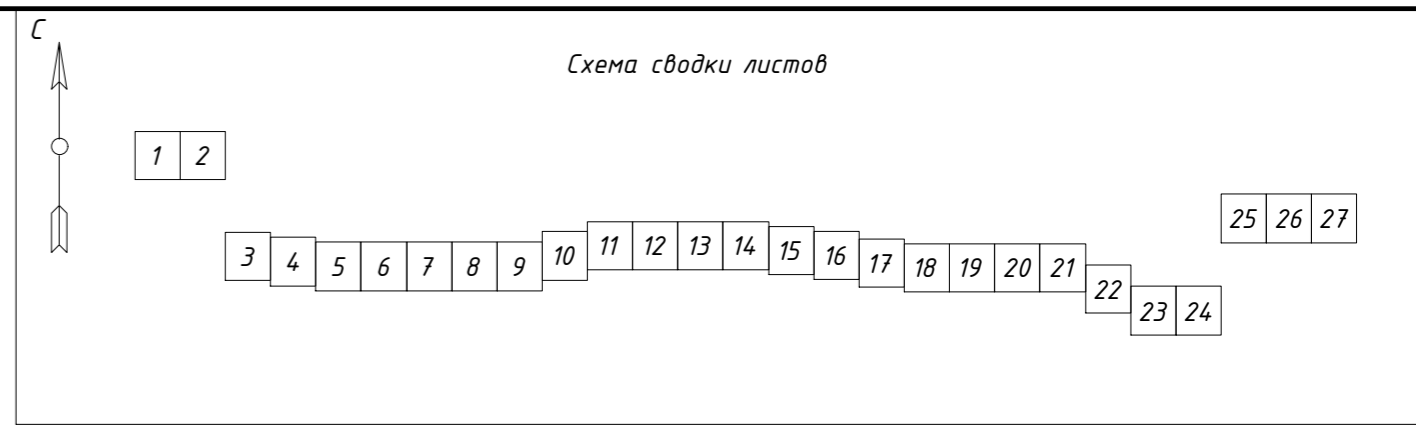
	- границы территории, в отношении которой осуществляется подготовка проекта планировки
	- граница кадастрового квартала согласно сведений ЕГРН от 05.04.2020 г.
	- номер кадастрового квартала согласно сведений ЕГРН от 05.04.2020 г.
	- граница земельного участка согласно сведений ЕГРН от 05.04.2020 г.
	- кадастровый номер земельного участка согласно сведений ЕГРН от 05.04.2020 г.
	- граница зоны планируемого размещения объекта федерального значения «Проект планировки и проект межевания территории для строительства местного проезда автомобильной дороги М-5 «Урал» (Подъезд к городу Оренбургу), входящих в состав транспортного коридора Европа – Западный Китай». II Этап. Переволоцкий район
	- существующие и директивные (проектные) отметки поверхности по оси трассы
	- проектные продольные уклоны/расстояние между точками
	- горизонтали, отображающие проектный рельеф в виде параллельных линий
	- граница района
	- граница сельского поселения
	- граница населенного пункта

Инв. № подл. Подп. и дата. Взам. инв. №

З-21.01.03-ППиМТ					
«Проект планировки и проект межевания территории для строительства местного проезда автомобильной дороги М-5 «Урал» (Подъезд к городу Оренбургу), входящих в состав транспортного коридора Европа – Западный Китай». II Этап. Переволоцкий район					
Изм.	Кол. уч.	Лист	№ док.	Подп.	Дата
Проверил	Лугарев				04.21
Разработал	Файзуллин				04.21
Документация по планировке территории. Материалы по обоснованию проекта планировки территории. Графическая часть				Стадия	Лист
Схема вертикальной планировки территории, инженерной подготовки и инженерной защиты территории				Лист	Листов
М1:2000				П	23 / 27
ООО «РКЦ»					



Линия сводки с листом 23



Примечания:
 Границы зоны планируемого размещения линейных объектов, подлежащих переносу (перустройству) из зон планируемого размещения линейных объектов не отражены, в связи с тем, что заданием на проектирование данные решения не предусмотрены.
 В границах территории, в отношении которой осуществляется подготовка проекта планировки отсутствуют:
 - линии внутриквартальных проездов и проходов в границах территории общего пользования, границы зон действия публичных сервитутов;
 - остановочные пункты наземного общественного пассажирского транспорта, входы (выходы) подземного общественного пассажирского транспорта;
 - хозяйственные проезды и скотопрогоны, сооружения для перехода диких животных;
 - основные пути пешеходного движения, пешеходные переходы на одном и разных уровнях;
 - направления движения наземного общественного пассажирского транспорта;
 - иные объекты транспортной инфраструктуры с учетом существующих и прогнозных потребностей в транспортном обеспечении территории, в том числе вдольтрассовые проезды.

Условные обозначения

	- границы территории, в отношении которой осуществляется подготовка проекта планировки
	- граница кадастрового квартала согласно сведений ЕГРН от 05.04.2020 г.
	- номер кадастрового квартала согласно сведений ЕГРН от 05.04.2020 г.
	- граница земельного участка согласно сведений ЕГРН от 05.04.2020 г.
	- кадастровый номер земельного участка согласно сведений ЕГРН от 05.04.2020 г.
	- граница зоны планируемого размещения объекта федерального значения «Проект планировки и проект межевания территории для строительства местного проезда автомобильной дороги М-5 «Урал» (Подъезд к городу Оренбургу), входящих в состав транспортного коридора Европа – Западный Китай». II Этап. Переволоцкий район
	- существующие и директивные (проектные) отметки поверхности по оси трассы
	- проектные продольные уклоны/расстояние между точками
	- горизонтали, отображающие проектный рельеф в виде параллельных линий
	- граница района
	- граница сельского поселения
	- граница населенного пункта

3-21.01.03-ППиМТ					
«Проект планировки и проект межевания территории для строительства местного проезда автомобильной дороги М-5 «Урал» (Подъезд к городу Оренбургу), входящих в состав транспортного коридора Европа – Западный Китай». II Этап. Переволоцкий район					
Изм.	Кол. уч.	Лист	№ док.	Подп.	Дата
Проверил	Лугарев				04.21
Разработал	Файзуллин				04.21
				Стадия	Лист
				П	24
				Листов	27
				ООО «РКЦ»	
				М1:2000	

Инв. № подл. Подп. и дата. Взам. инв. №

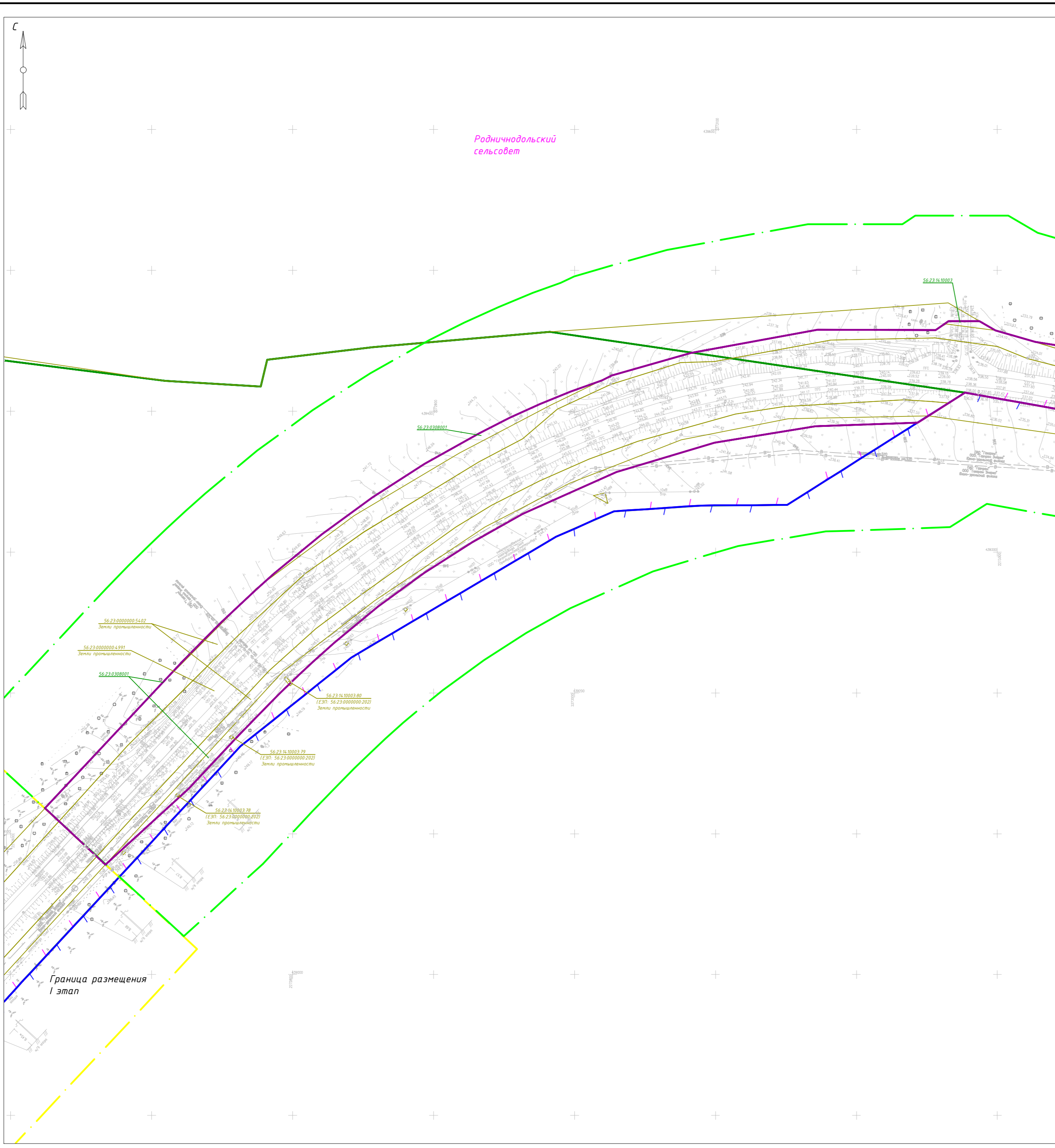


Схема сводки листов

1	2	3	4	5	6	7	8	9	10	11	12	13	14	15	16	17	18	19	20	21	22	23	24	25	26	27
---	---	---	---	---	---	---	---	---	----	----	----	----	----	----	----	----	----	----	----	----	----	----	----	----	----	----

Линия сводки с листом 26

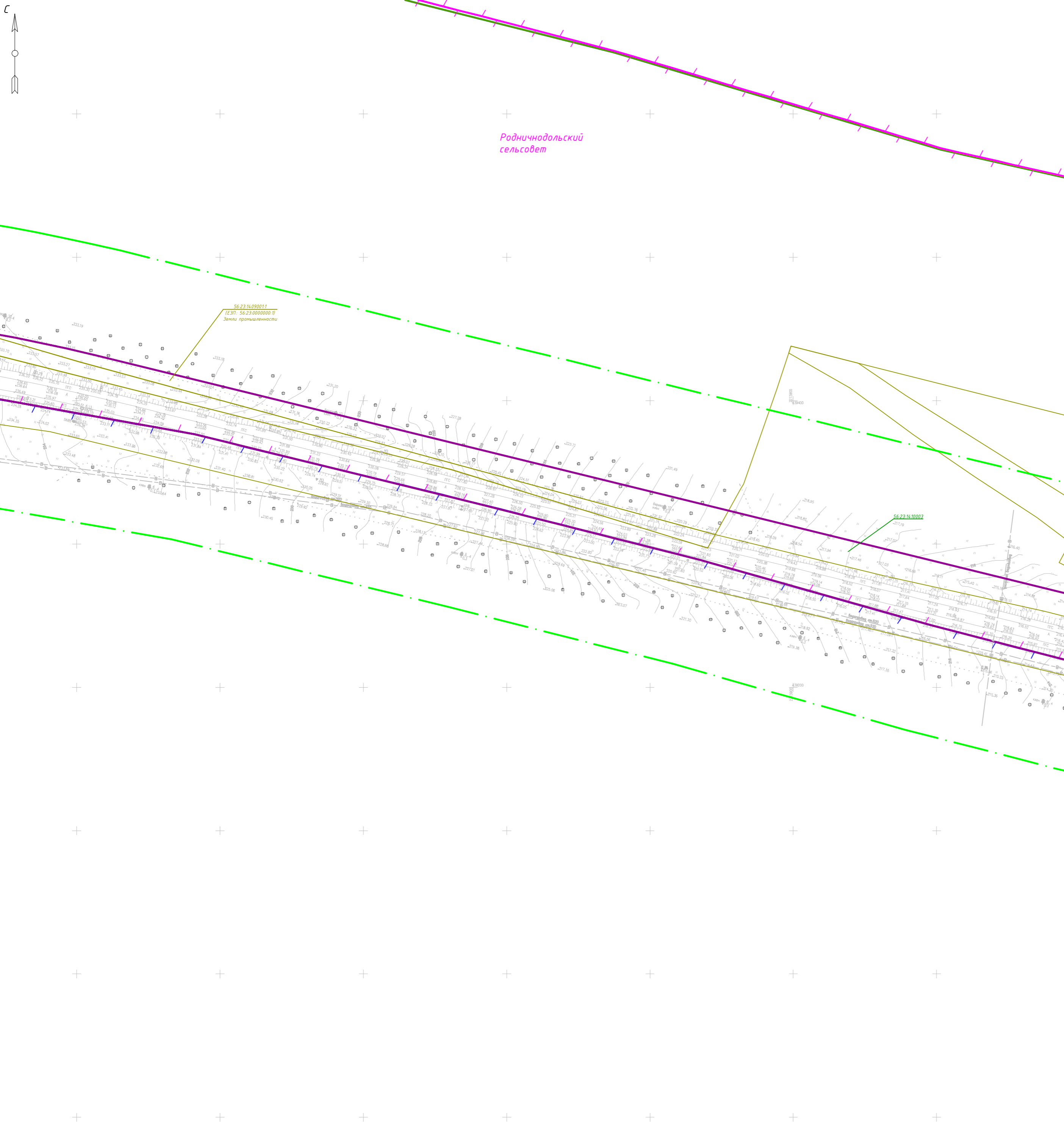
Примечания:
 Границы зоны планируемого размещения линейных объектов, подлежащих переносу (переустройству) из зон планируемого размещения линейных объектов не отражены, в связи с тем, что заданием на проектирование данные решения не предусмотрены.
 В границах территории, в отношении которой осуществляется подготовка проекта планировки отсутствуют:
 - линии внутриквартальных проездов и проходов в границах территории общего пользования, границы зон действия публичных сервитутов;
 - остановочные пункты наземного общественного пассажирского транспорта, входы (выходы) подземного общественного пассажирского транспорта;
 - хозяйственные проезды и скотопрогоны, сооружения для перехода диких животных;
 - основные пути пешеходного движения, пешеходные переходы на одном и разных уровнях;
 - направления движения наземного общественного пассажирского транспорта;
 - иные объекты транспортной инфраструктуры с учетом существующих и прогнозируемых потребностей в транспортном обеспечении территории, в том числе вдольтрассовые проезды.

Условные обозначения

	- границы территории, в отношении которой осуществляется подготовка проекта планировки
	- граница кадастрового квартала согласно сведений ЕГРН от 05.04.2020 г.
	00:00:0000000 - номер кадастрового квартала согласно сведений ЕГРН от 05.04.2020 г.
	- граница земельного участка согласно сведений ЕГРН от 05.04.2020 г.
	00:00:0000000.0 - кадастровый номер земельного участка согласно сведений ЕГРН от 05.04.2020 г.
	- граница зоны планируемого размещения объекта федерального значения «Проект планировки и проект межевания территории для строительства местного проезда автомобильной дороги М-5 «Урал» (Подъезд к городу Оренбургу), входящих в состав транспортного коридора Европа – Западный Китай». II Этап. Переволоцкий район
	- существующие и директивные (проектные) отметки поверхности по оси трассы
	- проектные продольные уклоны/расстояние между точками
	- горизонтали, отображающие проектный рельеф в виде параллельных линий
	- граница района
	- граница сельского поселения
	- граница населенного пункта

Инв. № подл. Подп. и дата. Взам. инв. №

З-21.01.03-ППиМТ					
«Проект планировки и проект межевания территории для строительства местного проезда автомобильной дороги М-5 «Урал» (Подъезд к городу Оренбургу), входящих в состав транспортного коридора Европа – Западный Китай». II Этап. Переволоцкий район					
Изм.	Кол. уч.	Лист	№ док.	Подп.	Дата
Проверил		Пугарев			04.21
Разработал		Файзуллин			04.21
				Стадия	Лист
				П	25
				Листов	27
				000 «РКЦ»	
				М1:2000	



Линия сводки с листом 25

Линия сводки с листом 27

Схема сводки листов

1 2

25 26 27

3 4 5 6 7 8 9 10 11 12 13 14 15 16 17 18 19 20 21 22 23 24

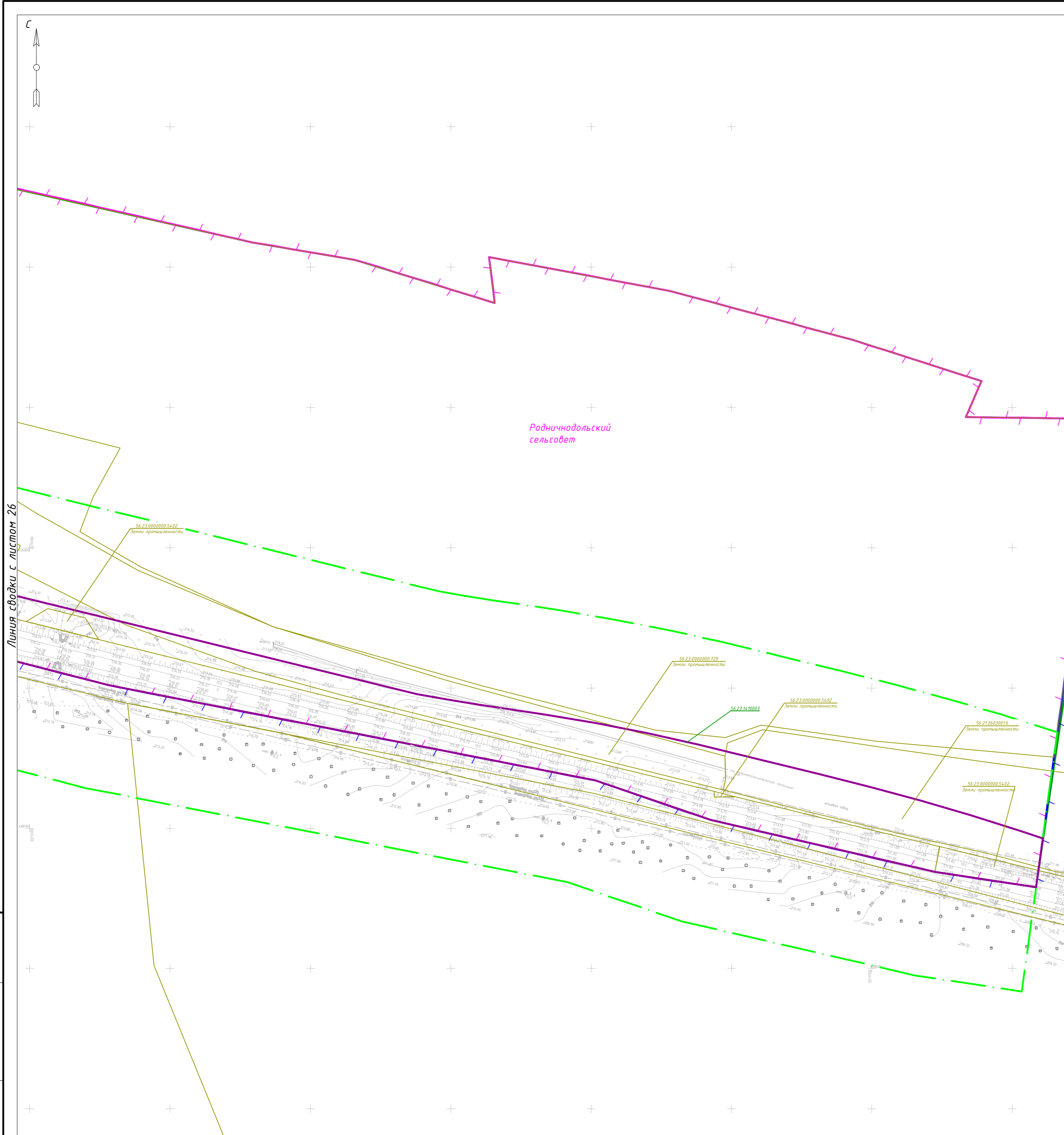
Примечания:
 Границы зоны планируемого размещения линейных объектов, подлежащих переносу (перустройству) из зон планируемого размещения линейных объектов не отражены, в связи с тем, что заданием на проектирование данные решения не предусмотрены.
 В границах территории, в отношении которой осуществляется подготовка проекта планировки отсутствуют:
 - линии внутриквартальных проездов и проходов в границах территории общего пользования, границы зон действия публичных сервитутов;
 - остановочные пункты наземного общественного пассажирского транспорта, входы (выходы) подземного общественного пассажирского транспорта;
 - хозяйственные проезды и скотопрогоны, сооружения для перехода диких животных;
 - основные пути пешеходного движения, пешеходные переходы на одном и разных уровнях;
 - направления движения наземного общественного пассажирского транспорта;
 - иные объекты транспортной инфраструктуры с учетом существующих и прогнозируемых потребностей в транспортном обеспечении территории, в том числе вдольтрассовые проезды.

Условные обозначения

	- границы территории, в отношении которой осуществляется подготовка проекта планировки
	- граница кадастрового квартала согласно сведений ЕГРН от 05.04.2020 г.
	00:00:0000000 - номер кадастрового квартала согласно сведений ЕГРН от 05.04.2020 г.
	- граница земельного участка согласно сведений ЕГРН от 05.04.2020 г.
	00:00:0000000.0 - кадастровый номер земельного участка согласно сведений ЕГРН от 05.04.2020 г.
	- граница зоны планируемого размещения объекта федерального значения «Проект планировки и проект межевания территории для строительства местного проезда автомобильной дороги М-5 «Урал» (Подъезд к городу Оренбургу), входящих в состав транспортного коридора Европа – Западный Китай». II Этап. Переволоцкий район
	- существующие и директивные (проектные) отметки поверхности по оси трассы
	- проектные продольные уклоны/расстояние между точками
	- горизонталы, отображающие проектный рельеф в виде параллельных линий
	- граница района
	- граница сельского поселения
	- граница населенного пункта

3-21.01.03-ППиМТ					
«Проект планировки и проект межевания территории для строительства местного проезда автомобильной дороги М-5 «Урал» (Подъезд к городу Оренбургу), входящих в состав транспортного коридора Европа – Западный Китай». II Этап. Переволоцкий район					
Изм.	Кол. уч.	Лист	№ док.	Подп.	Дата
Проверил	Пигарев				04.21
Разработал	Файзуллин				04.21
Документация по планировке территории. Материалы по обоснованию проекта планировки территории. Графическая часть				Стадия	Лист
				П	26
Схема вертикальной планировки территории, инженерной подготовки и инженерной защиты территории				Лист	Листов
					27
М 1:2000				ООО «РКЦ»	

Инв. № подл. Подп. и дата. Взам. инв. №



Линия сводки с листом 26

Примечания:
 Границы зоны планируемого размещения линейных объектов, подлежащих переносу (перустройству) из зон планируемого размещения линейных объектов не отражены, в связи с тем, что заданием на проектирование данные решения не предусмотрены. В границах территории, в отношении которой осуществляется подготовка проекта планировки отсутствуют:
 - линии внутриквартальных проездов и проходов в границах территории общего пользования, границы зон действия публичных сервитутов;
 - остановочные пункты наземного общественного пассажирского транспорта, входы (выходы) подземного общественного пассажирского транспорта;
 - хозяйственные проезды и скотопрогоны, сооружения для перехода диких животных;
 - основные пути пешеходного движения, пешеходные переходы на одном и разных уровнях;
 - направления движения наземного общественного пассажирского транспорта;
 - иные объекты транспортной инфраструктуры с учетом существующих и прогнозных потребностей в транспортном обеспечении территории, в том числе вдольтрассовые проезды.

Условные обозначения

	- границы территории, в отношении которой осуществляется подготовка проекта планировки
	- граница кадастрового квартала согласно сведений ЕГРН от 05.04.2020 г.
	- номер кадастрового квартала согласно сведений ЕГРН от 05.04.2020 г.
	- граница земельного участка согласно сведений ЕГРН от 05.04.2020 г.
	- кадастровый номер земельного участка согласно сведений ЕГРН от 05.04.2020 г.
	- граница зоны планируемого размещения объекта федерального значения «Проект планировки и проект межевания территории для строительства местного проезда автомобильной дороги М-5 «Урал» (Подъезд к городу Оренбургу), входящих в состав транспортного коридора Европа – Западный Китай». II Этап. Переволоцкий район
	- существующие и директивные (проектные) отметки поверхности по оси трассы
	- проектные продольные уклоны/расстояния между точками
	- горизонтали, отображающие проектный рельеф в виде параллельных линий
	- граница района
	- граница сельского поселения
	- граница населенного пункта

Инв. № подл. Подп. и дата Взам. инв. №

3-21.01.03-ППиМТ					
«Проект планировки и проект межевания территории для строительства местного проезда автомобильной дороги М-5 «Урал» (Подъезд к городу Оренбургу), входящих в состав транспортного коридора Европа – Западный Китай». II Этап. Переволоцкий район					
Изм.	Кол. уч.	Лист	№ док.	Подп.	Дата
Проверил	Пугарев				04.21
Разработал	Файзуллин				04.21
Документация по планировке территории. Материалы по обоснованию проекта планировки территории. Графическая часть				Стадия	Лист
				П	27
Схема вертикальной планировки территории, инженерной подготовки и инженерной защиты территории				Лист	Листов
					27
М1:2000				ООО «РКЦ»	

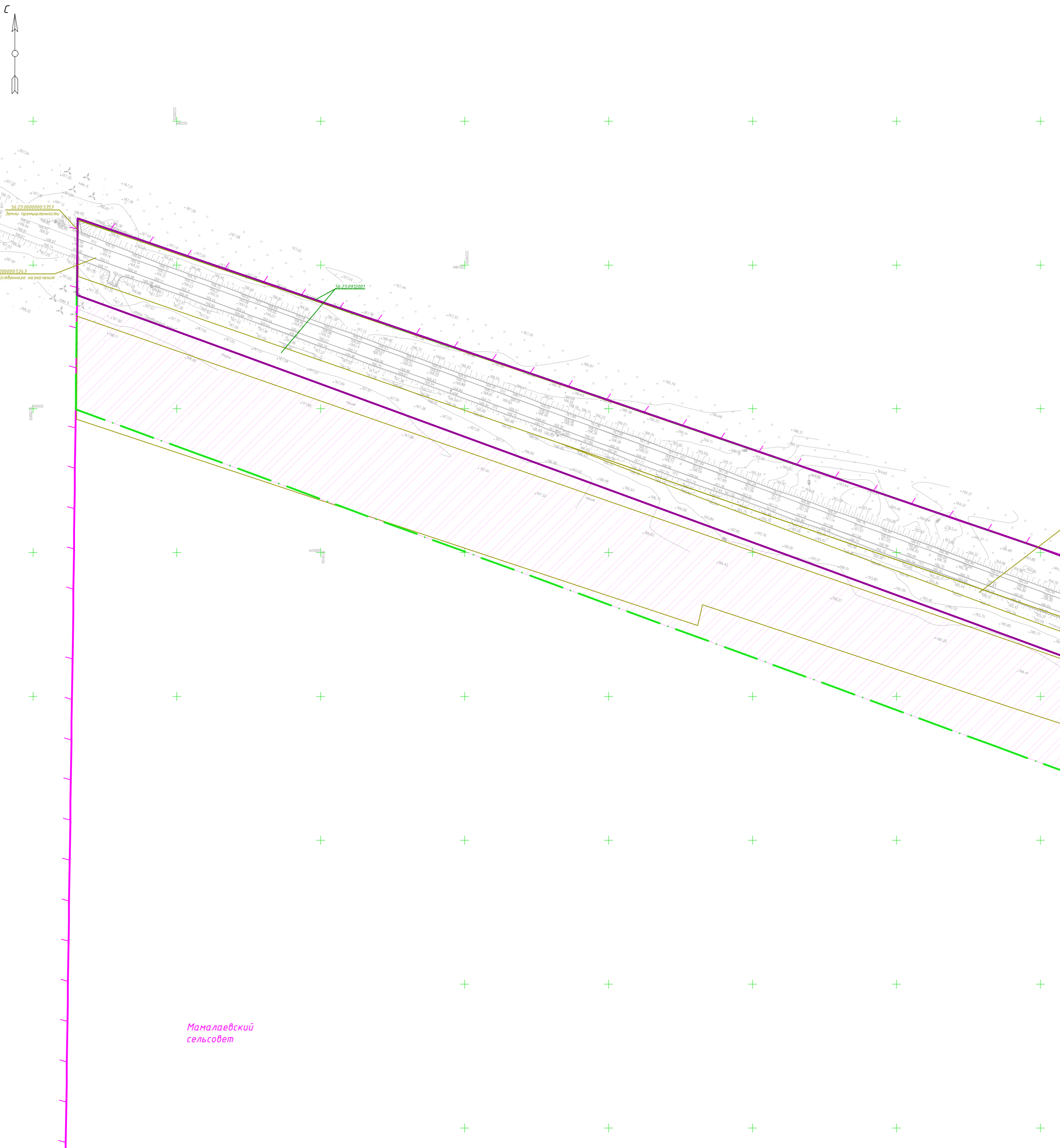


Схема сводки листов

1	2	3	4	5	6	7	8	9	10	11	12	13	14	15	16	17	18	19	20	21	22	23	24	25	26	27
---	---	---	---	---	---	---	---	---	----	----	----	----	----	----	----	----	----	----	----	----	----	----	----	----	----	----

Линия сводки с листом 2

Примечания:
 Границы зоны планируемого размещения линейных объектов, подлежащих переносу (переустройству) из зон планируемого размещения линейных объектов не отражены, в связи с тем, что заданием на проектирование данные решения не предусмотрены.
 В границах территории, в отношении которой осуществляется подготовка проекта планировки отсутствуют:

- границы зон существующих охраняемых и режимных объектов;
- границы зон санитарной охраны источников водоснабжения;
- границы прибрежных защитных полос;
- границы водоохранных зон;
- границы зон охраны объектов культурного наследия (памятников истории и культуры) федерального, регионального и местного значения;
- границы зон затопления, подтопления;
- границы санитарно-защитных зон существующих промышленных объектов и производств и (или) их комплексов;
- границы площадей залегания полезных ископаемых;
- границы охранных зон стационарных пунктов наблюдений за состоянием окружающей среды, ее загрязнением;
- границы придорожной полосы автомобильной дороги;
- границы приаэродромной территории;
- границы охранных зон железных дорог;
- границы санитарных разрывов, установленных от существующих железнодорожных линий и автодорог, а также объектов энергетики;
- границы иных зон с особыми условиями использования территорий в границах подготовки проекта планировки территории, устанавливаемых в соответствии с законодательством Российской Федерации.

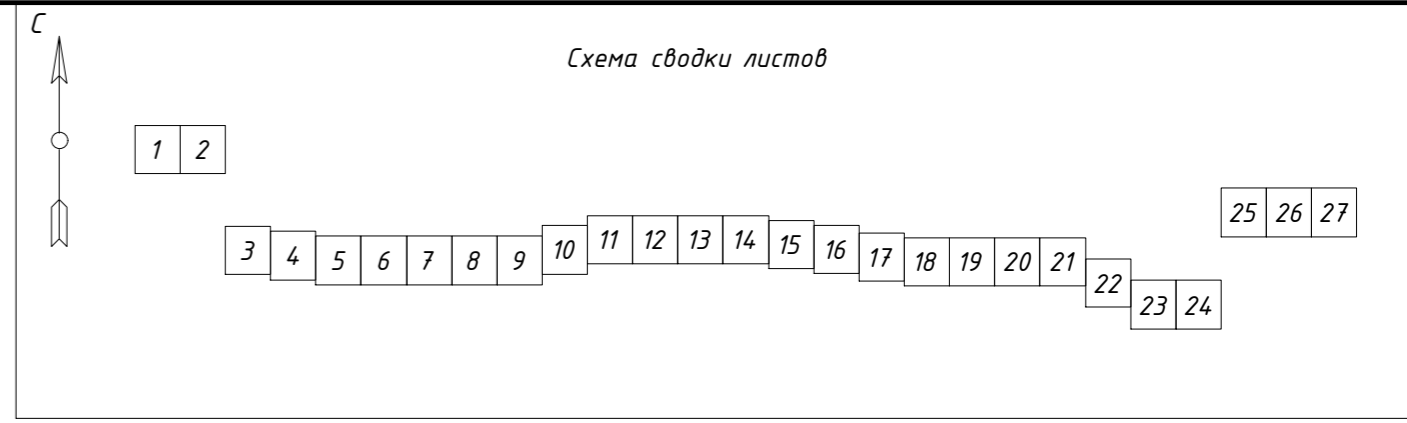
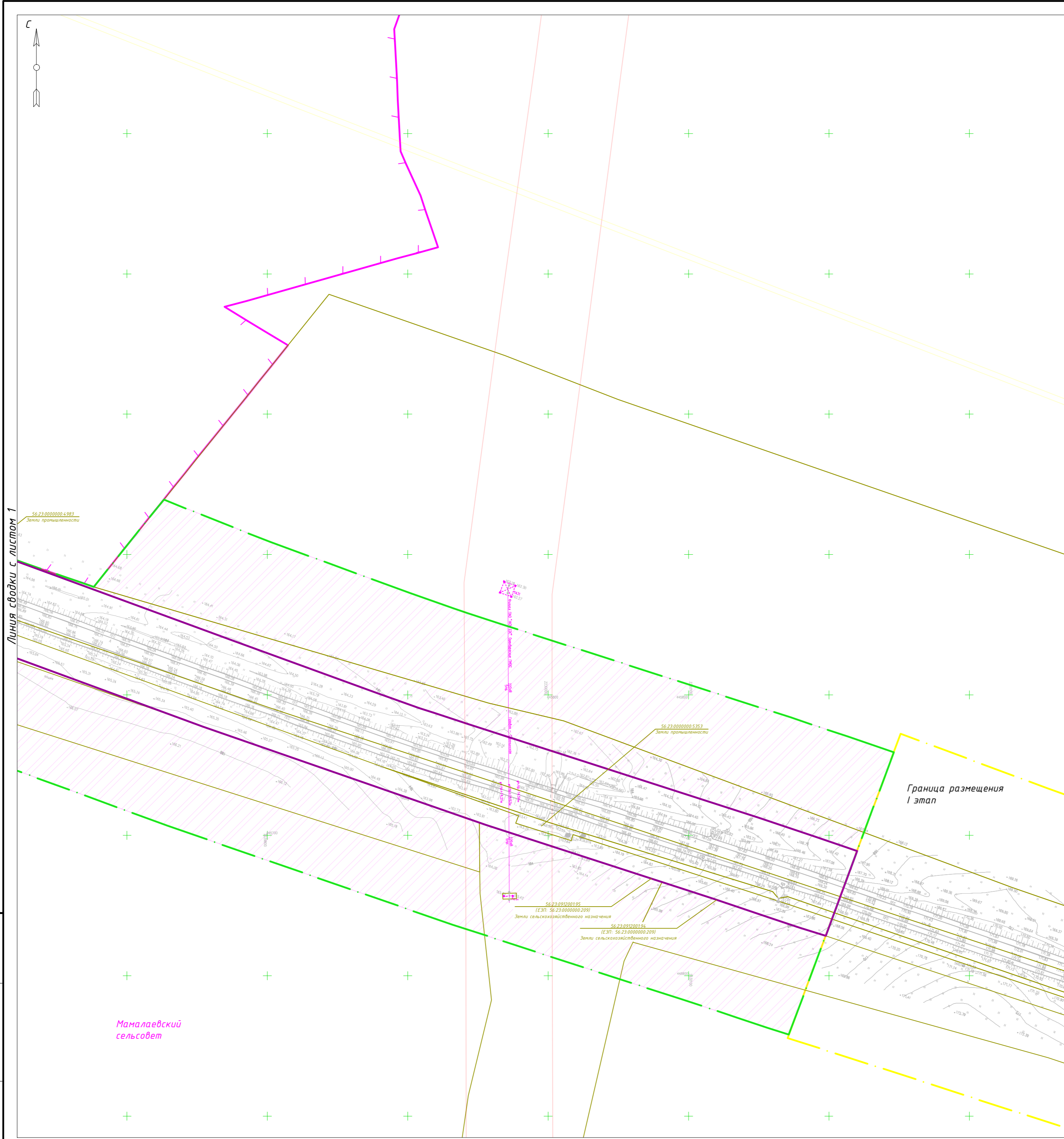
Условные обозначения

	- границы территории, в отношении которой осуществляется подготовка проекта планировки
	- граница кадастрового квартала согласно сведений ЕГРН от 10.03.2020 г.
	00.00.0000000 - номер кадастрового квартала согласно сведений ЕГРН от 10.03.2020 г.
	- граница земельного участка согласно сведений ЕГРН от 10.03.2020 г.
	00.00.0000000.0 - кадастровый номер земельного участка согласно сведений ЕГРН от 10.03.2020 г.
	- граница зоны планируемого размещения объекта федерального значения «Проект планировки и проект межевания территории для строительства местного проезда автомобильной дороги М-5 «Урал» (Подъезд к городу Оренбургу), входящих в состав транспортного коридора Европа - Западный Китай». II Этап. Переволоцкий район
	- охранный зона ЛЭП 110 кВ
	- охранный зона ЛЭП 35 кВ
	- охранный зона ЛЭП 1-10 кВ
	- санитарно-защитная зона АЭС
	- охранный зона газопровода
	00.00.00.00.00 - номер утвержденной в установленном порядке границы зон с особыми условиями использования территории/размер
	утвержденной в установленном порядке границы зон с особыми условиями использования территории
	- придорожная полоса (I и II кат - 75 м, III и IV кат - 50 м, V кат - 25 м)

3-21.01.03-ППиМТ					
«Проект планировки и проект межевания территории для строительства местного проезда автомобильной дороги М-5 «Урал» (Подъезд к городу Оренбургу), входящих в состав транспортного коридора Европа - Западный Китай». II Этап. Переволоцкий район					
Изм.	Кол. уч.	Лист	№ док.	Подп.	Дата
Проверил	Лугарев				04.21
Разработал	Файзуллин				04.21
Документация по планировке территории. Материалы по обоснованию проекта планировки территории. Графическая часть				Стадия	Лист
				П	1
				Листов	27
Схема границ зон с особыми условиями использования территорий, особо охраняемых природных территорий, лесничеств				000 "РКЦ"	
М1:2000					

Инв. № подл. Подп. и дата Взам. инв. №

Мамалаевский сельсовет



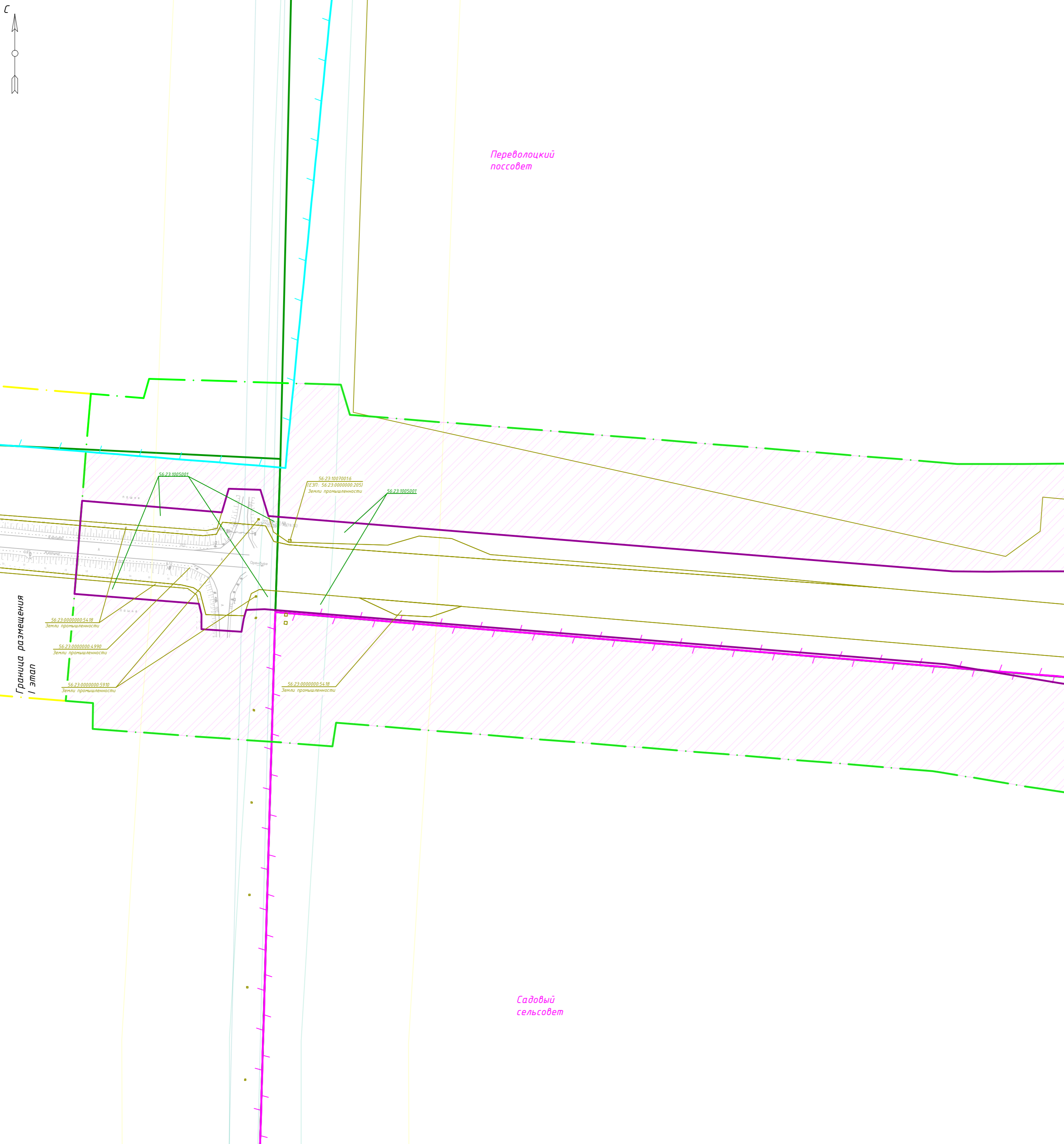
Линия сводки с листом 1

Примечания:
 Границы зоны планируемого размещения линейных объектов, подлежащих переносу (переустройству) из зон планируемого размещения линейных объектов не отражены, в связи с тем, что заданием на проектирование данные решения не предусмотрены.
 В границах территории, в отношении которой осуществляется подготовка проекта планировки отсутствуют:
 - границы зон существующих охраняемых и режимных объектов;
 - границы зон санитарной охраны источников водоснабжения;
 - границы прибрежных защитных полос;
 - границы водоохранных зон;
 - границы зон охраны объектов культурного наследия (памятников истории и культуры) федерального, регионального и местного значения;
 - границы зон затопления, подтопления;
 - границы санитарно-защитных зон существующих промышленных объектов и производств и (или) их комплексов;
 - границы площадей залегания полезных ископаемых;
 - границы охранных зон стационарных пунктов наблюдений за состоянием окружающей среды, ее загрязнением;
 - границы придорожной полосы автомобильной дороги;
 - границы приаэродромной территории;
 - границы охранных зон железных дорог;
 - границы санитарных разрывов, установленных от существующих железнодорожных линий и автодорог, а также объектов энергетики;
 - границы иных зон с особыми условиями использования территорий в границах подготовки проекта планировки территории, устанавливаемых в соответствии с законодательством Российской Федерации.

Условные обозначения	
	- границы территории, в отношении которой осуществляется подготовка проекта планировки
	- граница кадастрового квартала согласно сведений ЕГРН от 10.03.2020 г.
	00:00:0000000 - номер кадастрового квартала согласно сведений ЕГРН от 10.03.2020 г.
	- граница земельного участка согласно сведений ЕГРН от 10.03.2020 г.
	00:00:0000000:0 - кадастровый номер земельного участка согласно сведений ЕГРН от 10.03.2020 г.
	- граница зоны планируемого размещения объекта федерального значения «Проект планировки и проект межевания территории для строительства местного проезда автомобильной дороги М-5 «Урал» (Подъезд к городу Оренбургу), входящих в состав транспортного коридора Европа - Западный Китай». II Этап. Перволюцкий район
	- охранный зона ЛЭП 110 кВ
	- охранный зона ЛЭП 35 кВ
	- охранный зона ЛЭП 1-10 кВ
	- санитарно-защитная зона АЭС
	- охранный зона газопровода
	00:00:00:00 - номер утвержденной в установленном порядке границы зон с особыми условиями использования территории/размер утвержденной в установленном порядке границы зон с особыми условиями использования территории
	- придорожная полоса (I и II кат - 75 м, III и IV кат - 50 м, V кат - 25 м)

Инв.№подл. Подл. и дата Взам.инв.№

3-21.01.03-ППиМТ					
«Проект планировки и проект межевания территории для строительства местного проезда автомобильной дороги М-5 «Урал» (Подъезд к городу Оренбургу), входящих в состав транспортного коридора Европа - Западный Китай». II Этап. Перволюцкий район					
Изм.	Кол. уч.	Лист	№ док.	Подп.	Дата
Проверил	Лугарев				04.21
Разработал	Файзуллин				04.21
Документация по планировке территории. Материалы по обоснованию проекта планировки территории. Графическая часть				Стадия	Лист
				П	2
				Листов	
				27	
Схема границ зон с особыми условиями использования территорий, особо охраняемых природных территорий, лесничеств				000 "РКЦ"	
М1:2000					



Линия сводки с листом 4

Примечания:
 Границы зоны планируемого размещения линейных объектов, подлежащих переносу (переустройству) из зон планируемого размещения линейных объектов не отражены, в связи с тем, что заданием на проектирование данные решения не предусмотрены.
 В границах территории, в отношении которой осуществляется подготовка проекта планировки отсутствуют:


- границы зон существующих охраняемых и режимных объектов;
- границы зон санитарной охраны источников водоснабжения;
- границы прибрежных защитных полос;
- границы водоохранных зон;
- границы зон охраны объектов культурного наследия (памятников истории и культуры) федерального, регионального и местного значения;
- границы зон затопления, подтопления;
- границы санитарно-защитных зон существующих промышленных объектов и производств и (или) их комплексов;
- границы площадей залегания полезных ископаемых;
- границы охранных зон стационарных пунктов наблюдений за состоянием окружающей среды, ее загрязнением;
- границы придорожной полосы автомобильной дороги;
- границы приаэродромной территории;
- границы охранных зон железных дорог;
- границы санитарных разрывов, установленных от существующих железнодорожных линий и автодорог, а также объектов энергетики;
- границы иных зон с особыми условиями использования территорий в границах подготовки проекта планировки территории, устанавливаемых в соответствии с законодательством Российской Федерации.

Условные обозначения

	- границы территории, в отношении которой осуществляется подготовка проекта планировки
	- граница кадастрового квартала согласно сведений ЕГРН от 10.03.2020 г.
	- номер кадастрового квартала согласно сведений ЕГРН от 10.03.2020 г.
	- граница земельного участка согласно сведений ЕГРН от 10.03.2020 г.
	- кадастровый номер земельного участка согласно сведений ЕГРН от 10.03.2020 г.
	- граница зоны планируемого размещения объекта федерального значения «Проект планировки и проект межевания территории для строительства местного проезда автомобильной дороги М-5 «Урал» (Подъезд к городу Оренбургу), входящих в состав транспортного коридора Европа - Западный Китай». II Этап. Переволоцкий район
	- охранный зона ЛЭП 110 кВ
	- охранный зона ЛЭП 35 кВ
	- охранный зона ЛЭП 1-10 кВ
	- санитарно-защитная зона АЭС
	- охранный зона газопровода
	- номер утвержденной в установленном порядке границы зон с особыми условиями использования территории/размер
	- утвержденной в установленном порядке границы зон с особыми условиями использования территории
	- придорожная полоса (I и II кат - 75 м, III и IV кат - 50 м, V кат - 25 м)

З-21.01.03-ППиМТ					
«Проект планировки и проект межевания территории для строительства местного проезда автомобильной дороги М-5 «Урал» (Подъезд к городу Оренбургу), входящих в состав транспортного коридора Европа - Западный Китай». II Этап. Переволоцкий район					
Изм.	Кол. уч.	Лист	№ док.	Подп.	Дата
Проверил	Лугарев				04.21
Разработал	Файзуллин				04.21
Документация по планировке территории. Материалы по обоснованию проекта планировки территории. Графическая часть				Стадия	Лист
				П	3
Схема границ зон с особыми условиями использования территорий, особо охраняемых природных территорий, лесничеств				000 "РКЦ"	
М1:2000					

Инв. № подл. Подп. и дата. Взам. инв. №



Примечания:
 Границы зоны планируемого размещения линейных объектов, подлежащих переносу (переустройству) из зон планируемого размещения линейных объектов не отражены, в связи с тем, что заданием на проектирование данные решения не предусмотрены.
 В границах территории, в отношении которой осуществляется подготовка проекта планировки отсутствуют:

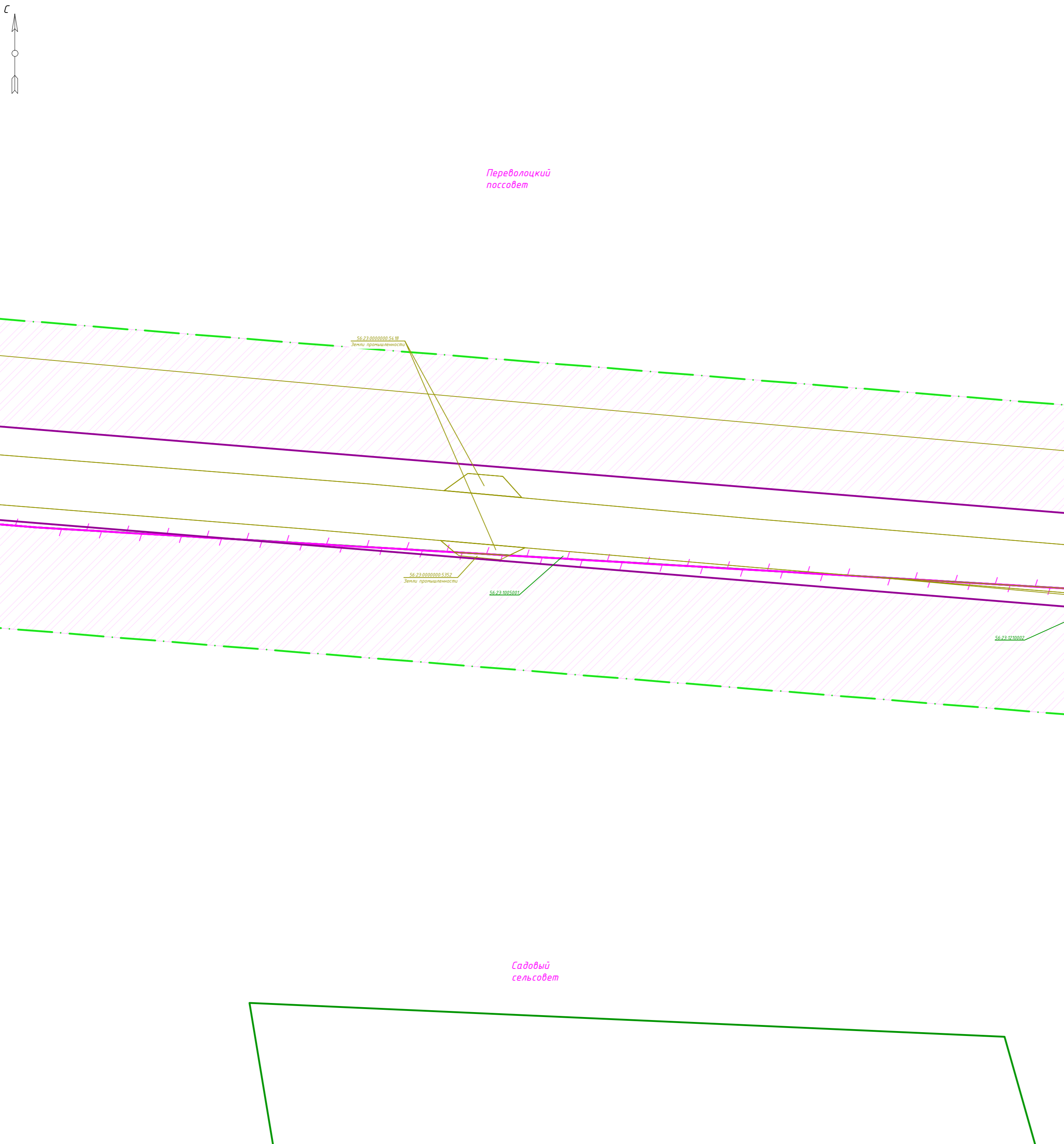
- границы зон существующих охраняемых и режимных объектов;
- границы зон санитарной охраны источников водоснабжения;
- границы прибрежных защитных полос;
- границы водоохраных зон;
- границы зон охраны объектов культурного наследия (памятников истории и культуры) федерального, регионального и местного значения;
- границы зон затопления, подтопления;
- границы санитарно-защитных зон существующих промышленных объектов и производств и (или) их комплексов;
- границы площадей залегания полезных ископаемых;
- границы охранных зон стационарных пунктов наблюдений за состоянием окружающей среды, ее загрязнением;
- границы придорожной полосы автомобильной дороги;
- границы приаэродромной территории;
- границы охранных зон железных дорог;
- границы санитарных разрывов, установленных от существующих железнодорожных линий и автодорог, а также объектов энергетики;
- границы иных зон с особыми условиями использования территорий в границах подготовки проекта планировки территории, устанавливаемых в соответствии с законодательством Российской Федерации.

Условные обозначения

	- границы территории, в отношении которой осуществляется подготовка проекта планировки
	- граница кадастрового квартала согласно сведений ЕГРН от 10.03.2020 г.
	- номер кадастрового квартала согласно сведений ЕГРН от 10.03.2020 г.
	- граница земельного участка согласно сведений ЕГРН от 10.03.2020 г.
	- кадастровый номер земельного участка согласно сведений ЕГРН от 10.03.2020 г.
	- граница зоны планируемого размещения объекта федерального значения «Проект планировки и проект межевания территории для строительства местного проезда автомобильной дороги М-5 «Урал» (Подъезд к городу Оренбургу), входящих в состав транспортного коридора Европа - Западный Китай». II Этап. Перволоцкий район
	- охранный зона ЛЭП 110 кВ
	- охранный зона ЛЭП 35 кВ
	- охранный зона ЛЭП 1-10 кВ
	- санитарно-защитная зона АЭС
	- охранный зона газопровода
	- номер утвержденной в установленном порядке границы зон с особыми условиями использования территории/размер утвержденной в установленном порядке границы зон с особыми условиями использования территории
	- придорожная полоса (I и II кат - 75 м, III и IV кат - 50 м, V кат - 25 м)

З-21.01.03-ППиМТ					
«Проект планировки и проект межевания территории для строительства местного проезда автомобильной дороги М-5 «Урал» (Подъезд к городу Оренбургу), входящих в состав транспортного коридора Европа - Западный Китай». II Этап. Перволоцкий район					
Изм.	Кол. уч.	Лист	№ док.	Подп.	Дата
Проверил	Лугарев				04.21
Разработал	Файзуллин				04.21
Документация по планировке территории. Материалы по обоснованию проекта планировки территории. Графическая часть				Стадия	Лист
				П	4
Схема границ зон с особыми условиями использования территорий, особо охраняемых природных территорий, лесничеств				Листов	27
М1:2000				ООО «РКЦ»	

Инв. № подл. Подп. и дата Взам. инв. №



Примечания:
 Границы зоны планируемого размещения линейных объектов, подлежащих переносу (переустройству) из зон планируемого размещения линейных объектов не отражены, в связи с тем, что заданием на проектирование данные решения не предусмотрены.
 В границах территории, в отношении которой осуществляется подготовка проекта планировки отсутствуют:

- границы зон существующих охраняемых и режимных объектов;
- границы зон санитарной охраны источников водоснабжения;
- границы прибрежных защитных полос;
- границы водоохранных зон;
- границы зон охраны объектов культурного наследия (памятников истории и культуры) федерального, регионального и местного значения;
- границы зон затопления, подтопления;
- границы санитарно-защитных зон существующих промышленных объектов и производств и (или) их комплексов;
- границы площадей залегания полезных ископаемых;
- границы охранных зон стационарных пунктов наблюдений за состоянием окружающей среды, ее загрязнением;
- границы придорожной полосы автомобильной дороги;
- границы приаэродромной территории;
- границы охранных зон железных дорог;
- границы санитарных разрывов, установленных от существующих железнодорожных линий и автодорог, а также объектов энергетики;
- границы иных зон с особыми условиями использования территорий в границах подготовки проекта планировки территории, устанавливаемых в соответствии с законодательством Российской Федерации.

Условные обозначения

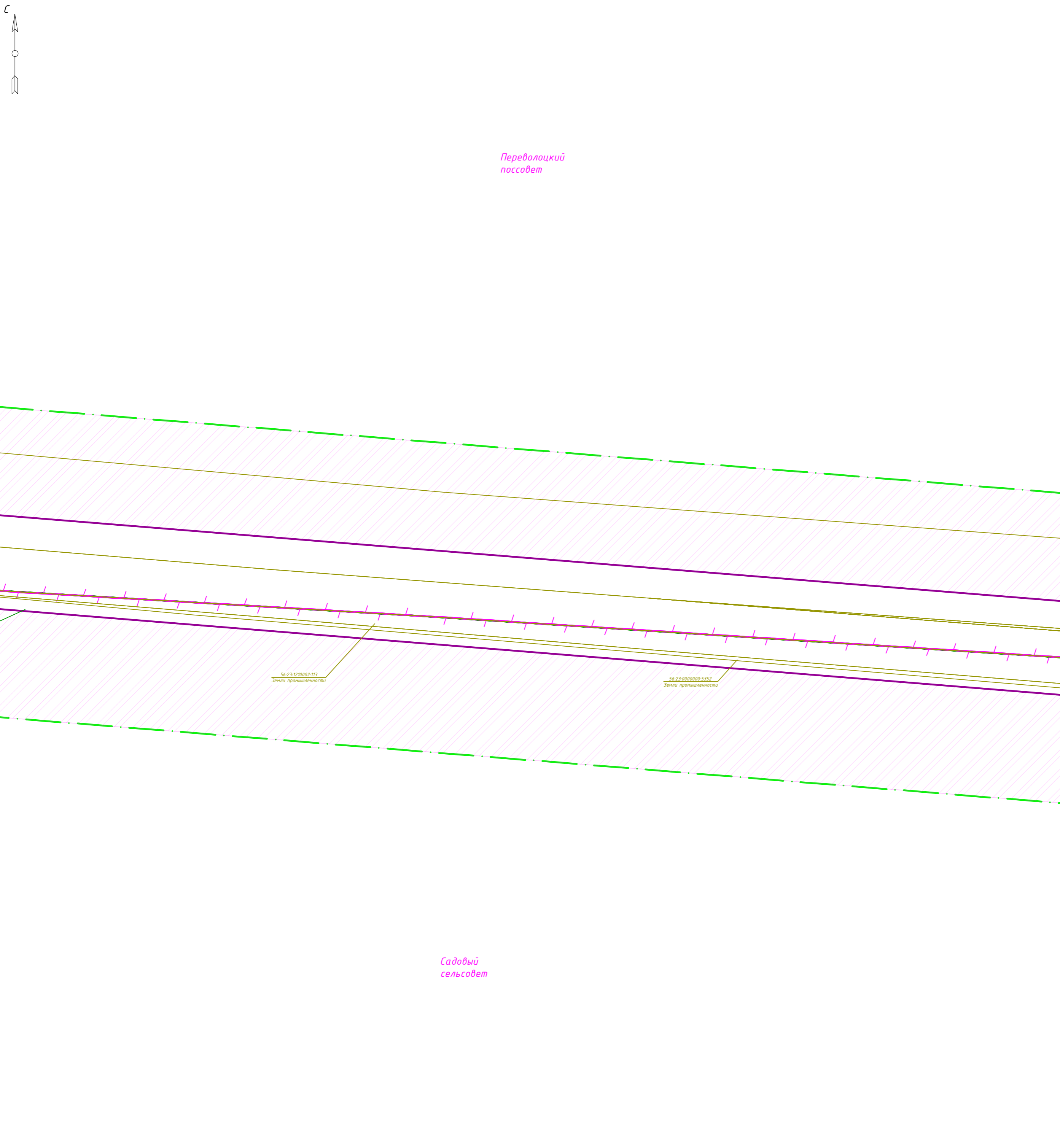
	- границы территории, в отношении которой осуществляется подготовка проекта планировки
	- граница кадастрового квартала согласно сведений ЕГРН от 10.03.2020 г.
	- номер кадастрового квартала согласно сведений ЕГРН от 10.03.2020 г.
	- граница земельного участка согласно сведений ЕГРН от 10.03.2020 г.
	- кадастровый номер земельного участка согласно сведений ЕГРН от 10.03.2020 г.
	- граница зоны планируемого размещения объекта федерального значения «Проект планировки и проект межевания территории для строительства местного проезда автомобильной дороги М-5 «Урал» (Подъезд к городу Оренбургу), входящих в состав транспортного коридора Европа - Западный Китай». II Этап. Перволоцкий район
	- охранный зона ЛЭП 110 кВ
	- охранный зона ЛЭП 35 кВ
	- охранный зона ЛЭП 1-10 кВ
	- санитарно-защитная зона АЭС
	- охранный зона газопровода
	- номер утвержденной в установленном порядке границы зон с особыми условиями использования территории/размер
	- придорожная полоса (I и II кат - 75 м, III и IV кат - 50 м, V кат - 25 м)

3-21.01.03-ППиМТ					
«Проект планировки и проект межевания территории для строительства местного проезда автомобильной дороги М-5 «Урал» (Подъезд к городу Оренбургу), входящих в состав транспортного коридора Европа - Западный Китай». II Этап. Перволоцкий район					
Изм.	Кол. уч.	Лист	№ док.	Подп.	Дата
Проверил	Лугарев				04.21
Разработал	Файзуллин				04.21
Документация по планировке территории. Материалы по обоснованию проекта планировки территории. Графическая часть				Стадия	Лист
				П	5
Схема границ зон с особыми условиями использования территорий, особо охраняемых природных территорий, лесничеств				000 "РКЦ"	
М1:2000					

Инв. № подл.

Подп. и дата

Взам. инв. №



Примечания:
 Границы зоны планируемого размещения линейных объектов, подлежащих переносу (переустройству) из зон планируемого размещения линейных объектов не отражены, в связи с тем, что заданием на проектирование данные решения не предусмотрены.
 В границах территории, в отношении которой осуществляется подготовка проекта планировки отсутствуют:

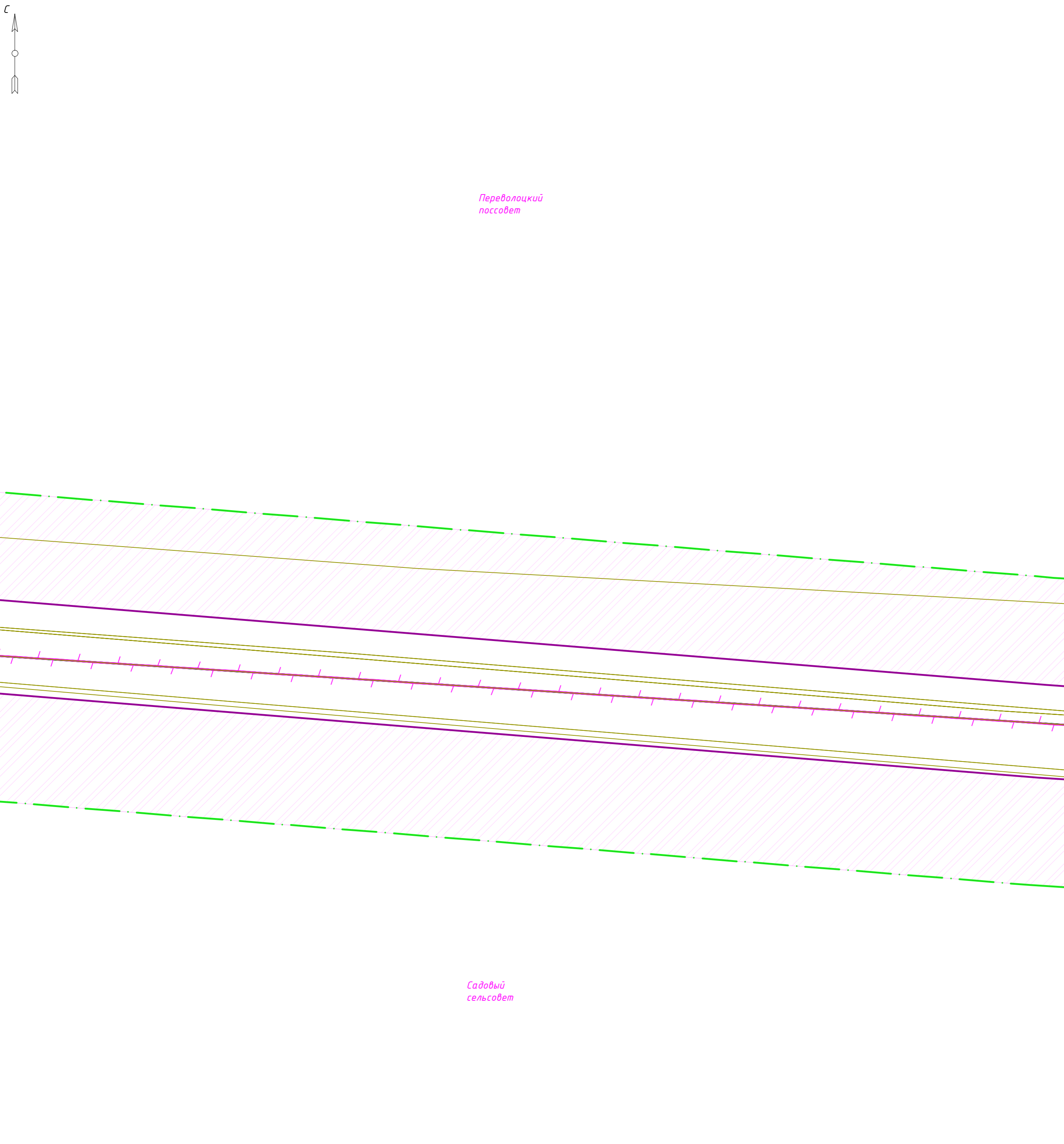
- границы зон существующих охраняемых и режимных объектов;
- границы зон санитарной охраны источников водоснабжения;
- границы прибрежных защитных полос;
- границы водоохраных зон;
- границы зон охраны объектов культурного наследия (памятников истории и культуры) федерального, регионального и местного значения;
- границы зон затопления, подтопления;
- границы санитарно-защитных зон существующих промышленных объектов и производств и (или) их комплексов;
- границы площадей залегания полезных ископаемых;
- границы охранных зон стационарных пунктов наблюдений за состоянием окружающей среды, ее загрязнением;
- границы придорожной полосы автомобильной дороги;
- границы приаэродромной территории;
- границы охранных зон железных дорог;
- границы санитарных разрывов, установленных от существующих железнодорожных линий и автодорог, а также объектов энергетики;
- границы иных зон с особыми условиями использования территорий в границах подготовки проекта планировки территории, устанавливаемых в соответствии с законодательством Российской Федерации.

Условные обозначения

	- границы территории, в отношении которой осуществляется подготовка проекта планировки
	- граница кадастрового квартала согласно сведений ЕГРН от 10.03.2020 г.
	- номер кадастрового квартала согласно сведений ЕГРН от 10.03.2020 г.
	- граница земельного участка согласно сведений ЕГРН от 10.03.2020 г.
	- кадастровый номер земельного участка согласно сведений ЕГРН от 10.03.2020 г.
	- граница зоны планируемого размещения объекта федерального значения «Проект планировки и проект межевания территории для строительства местного проезда автомобильной дороги М-5 «Урал» (Подъезд к городу Оренбургу), входящих в состав транспортного коридора Европа - Западный Китай». II Этап. Перволоцкий район
	- охранный зона ЛЭП 110 кВ
	- охранный зона ЛЭП 35 кВ
	- охранный зона ЛЭП 1-10 кВ
	- санитарно-защитная зона АЭС
	- охранный зона газопровода
	- номер утвержденной в установленном порядке границы зон с особыми условиями использования территории/размер утвержденной в установленном порядке границы зон с особыми условиями использования территории
	- придорожная полоса (I и II кат - 75 м, III и IV кат - 50 м, V кат - 25 м)

З-21.01.03-ППиМТ					
«Проект планировки и проект межевания территории для строительства местного проезда автомобильной дороги М-5 «Урал» (Подъезд к городу Оренбургу), входящих в состав транспортного коридора Европа - Западный Китай». II Этап. Перволоцкий район					
Изм.	Кол. уч.	Лист	№ док.	Подп.	Дата
Проверил	Пугарев				04.21
Разработал	Файзуллин				04.21
Документация по планировке территории. Материалы по обоснованию проекта планировки территории. Графическая часть				Стадия	Лист
				П	6
Схема границ зон с особыми условиями использования территорий, особо охраняемых природных территорий, лесничеств				000 "РКЦ"	
М1:2000					

Инв. № подл. Подп. и дата Взам. инв. №



Линия сводки с листом 6

Линия сводки с листом 8

Примечания:
 Границы зоны планируемого размещения линейных объектов, подлежащих переносу (переустройству) из зон планируемого размещения линейных объектов не отражены, в связи с тем, что заданием на проектирование данные решения не предусмотрены.
 В границах территории, в отношении которой осуществляется подготовка проекта планировки отсутствуют:
 - границы зон существующих охраняемых и режимных объектов;
 - границы зон санитарной охраны источников водоснабжения;
 - границы прибрежных защитных полос;
 - границы водоохранных зон;
 - границы зон охраны объектов культурного наследия (памятников истории и культуры) федерального, регионального и местного значения;
 - границы зон затопления, подтопления;
 - границы санитарно-защитных зон существующих промышленных объектов и производств и (или) их комплексов;
 - границы площадей залегания полезных ископаемых;
 - границы охранных зон стационарных пунктов наблюдений за состоянием окружающей среды, ее загрязнением;
 - границы придорожной полосы автомобильной дороги;
 - границы приаэродромной территории;
 - границы охранных зон железных дорог;
 - границы санитарных разрывов, установленных от существующих железнодорожных линий и автодорог, а также объектов энергетики;
 - границы иных зон с особыми условиями использования территорий в границах подготовки проекта планировки территории, устанавливаемых в соответствии с законодательством Российской Федерации.

Условные обозначения

	- границы территории, в отношении которой осуществляется подготовка проекта планировки
	- граница кадастрового квартала согласно сведений ЕГРН от 10.03.2020 г.
	- номер кадастрового квартала согласно сведений ЕГРН от 10.03.2020 г.
	- граница земельного участка согласно сведений ЕГРН от 10.03.2020 г.
	- кадастровый номер земельного участка согласно сведений ЕГРН от 10.03.2020 г.
	- граница зоны планируемого размещения объекта федерального значения «Проект планировки и проект межевания территории для строительства местного проезда автомобильной дороги М-5 «Урал» (Подъезд к городу Оренбургу), входящих в состав транспортного коридора Европа - Западный Китай». II Этап. Перволоцкий район
	- охранный зона ЛЭП 110 кВ
	- охранный зона ЛЭП 35 кВ
	- охранный зона ЛЭП 1-10 кВ
	- санитарно-защитная зона АЭС
	- охранный зона газопровода
	- номер утвержденной в установленном порядке границы зон с особыми условиями использования территории/размер
	- придорожная полоса (I и II кат - 75 м, III и IV кат - 50 м, V кат - 25 м)

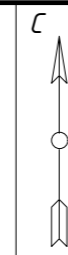
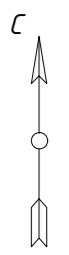
З-21.01.03-ППиМТ

«Проект планировки и проект межевания территории для строительства местного проезда автомобильной дороги М-5 «Урал» (Подъезд к городу Оренбургу), входящих в состав транспортного коридора Европа - Западный Китай». II Этап. Перволоцкий район

Изм.	Кол. уч.	Лист	№ док.	Подп.	Дата	Документация по планировке территории. Материалы по обоснованию проекта планировки территории. Графическая часть	Стадия	Лист	Листов
Проверил		Пугарев			04.21		П	7	27
Разработал		Файзуллин			04.21	Схема границ зон с особыми условиями использования территорий, особо охраняемых природных территорий, лесничеств			000 "РКЦ"

М1:2000

Инв. № подл. Подп. и дата Взам. инв. №



Переволоцкий поссовет

Садовый сельсовет

Линия сводки с листом 7

Линия сводки с листом 9

Примечания:
 Границы зоны планируемого размещения линейных объектов, подлежащих переносу (переустройству) из зон планируемого размещения линейных объектов не отражены, в связи с тем, что заданием на проектирование данные решения не предусмотрены.
 В границах территории, в отношении которой осуществляется подготовка проекта планировки отсутствуют:

- границы зон существующих охраняемых и режимных объектов;
- границы зон санитарной охраны источников водоснабжения;
- границы прибрежных защитных полос;
- границы водоохранных зон;
- границы зон охраны объектов культурного наследия (памятников истории и культуры) федерального, регионального и местного значения;
- границы зон затопления, подтопления;
- границы санитарно-защитных зон существующих промышленных объектов и производств и (или) их комплексов;
- границы площадей залегания полезных ископаемых;
- границы охранных зон стационарных пунктов наблюдений за состоянием окружающей среды, ее загрязнением;
- границы придорожной полосы автомобильной дороги;
- границы приаэродромной территории;
- границы охранных зон железных дорог;
- границы санитарных разрывов, установленных от существующих железнодорожных линий и автодорог, а также объектов энергетики;
- границы иных зон с особыми условиями использования территорий в границах подготовки проекта планировки территории, устанавливаемых в соответствии с законодательством Российской Федерации.

Условные обозначения

	- границы территории, в отношении которой осуществляется подготовка проекта планировки
	- граница кадастрового квартала согласно сведений ЕГРН от 10.03.2020 г.
	- номер кадастрового квартала согласно сведений ЕГРН от 10.03.2020 г.
	- граница земельного участка согласно сведений ЕГРН от 10.03.2020 г.
	- кадастровый номер земельного участка согласно сведений ЕГРН от 10.03.2020 г.
	- граница зоны планируемого размещения объекта федерального значения «Проект планировки и проект межевания территории для строительства местного проезда автомобильной дороги М-5 «Урал» (Подъезд к городу Оренбургу), входящих в состав транспортного коридора Европа - Западный Китай». II Этап. Переволоцкий район
	- охранный зона ЛЭП 110 кВ
	- охранный зона ЛЭП 35 кВ
	- охранный зона ЛЭП 1-10 кВ
	- санитарно-защитная зона АЭС
	- охранный зона газопровода
	- номер утвержденной в установленном порядке границы зон с особыми условиями использования территории/размер
	утвержденной в установленном порядке границы зон с особыми условиями использования территории
	- придорожная полоса (I и II кат - 75 м, III и IV кат - 50 м, V кат - 25 м)

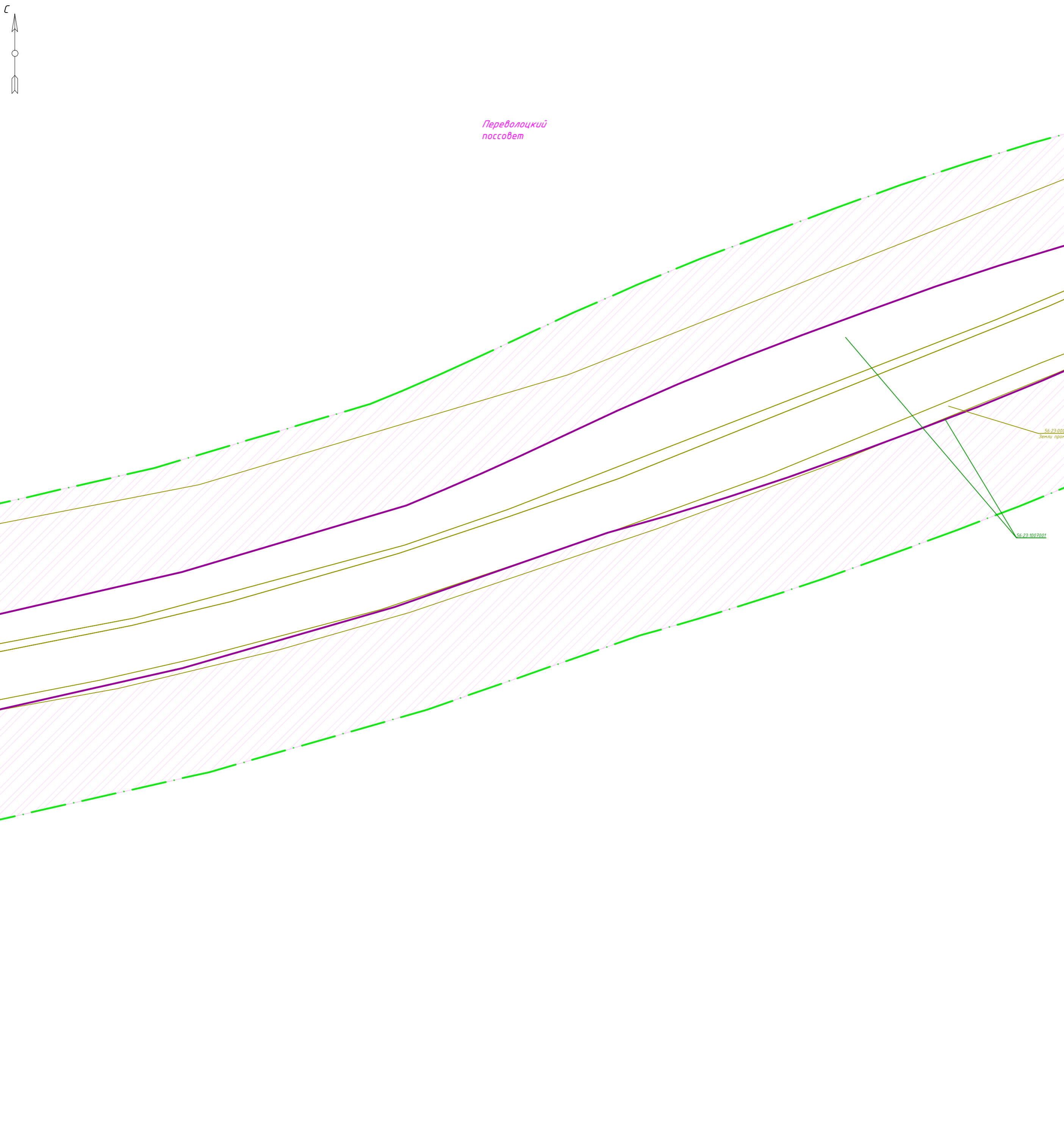
З-21.01.03-ППиМТ

«Проект планировки и проект межевания территории для строительства местного проезда автомобильной дороги М-5 «Урал» (Подъезд к городу Оренбургу), входящих в состав транспортного коридора Европа - Западный Китай». II Этап. Переволоцкий район

Изм.	Кол. уч.	Лист	№ док.	Подп.	Дата	Документация по планировке территории. Материалы по обоснованию проекта планировки территории. Графическая часть	Стадия	Лист	Листов
Проверил		Пугарев			04.21		П	8	27
Разработал		Файзуллин			04.21	Схема границ зон с особыми условиями использования территорий, особо охраняемых природных территорий, лесничеств			000 "РКЦ"

М1:2000

Инв. № подл. Подп. и дата. Взам. инв. №



Переволоцкий поссовет

Схема сводки листов

1	2																25	26	27		
3	4	5	6	7	8	9	10	11	12	13	14	15	16	17	18	19	20	21	22	23	24

Линия сводки с листом 8

Линия сводки с листом 10

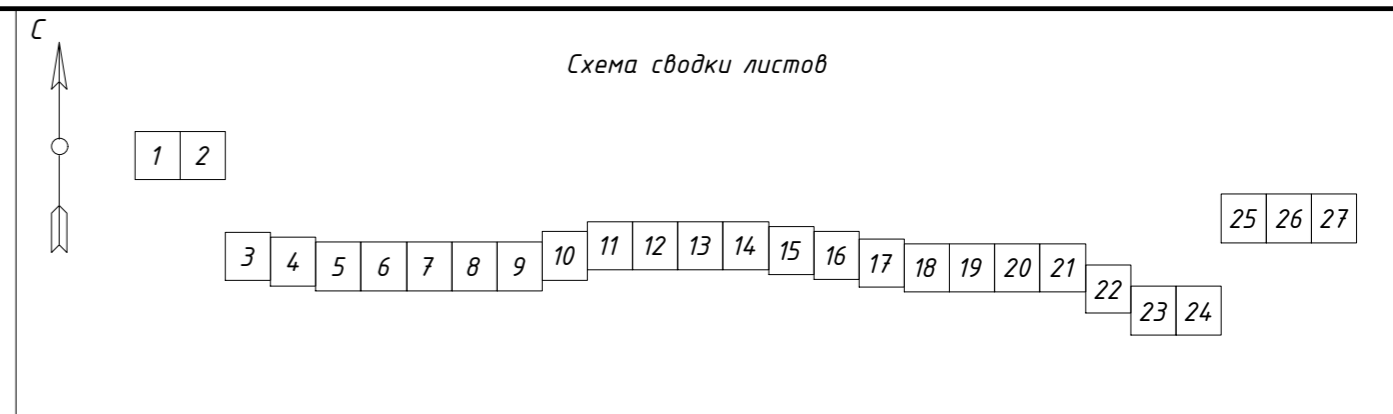

Примечания:
 Границы зоны планируемого размещения линейных объектов, подлежащих переносу (переустройству) из зон планируемого размещения линейных объектов не отражены, в связи с тем, что заданием на проектирование данные решения не предусмотрены.
 В границах территории, в отношении которой осуществляется подготовка проекта планировки отсутствуют:

- границы зон существующих охраняемых и режимных объектов;
- границы зон санитарной охраны источников водоснабжения;
- границы прибрежных защитных полос;
- границы водоохранных зон;
- границы зон охраны объектов культурного наследия (памятников истории и культуры) федерального, регионального и местного значения;
- границы зон затопления, подтопления;
- границы санитарно-защитных зон существующих промышленных объектов и производств и (или) их комплексов;
- границы площадей залегания полезных ископаемых;
- границы охранных зон стационарных пунктов наблюдений за состоянием окружающей среды, ее загрязнением;
- границы придорожной полосы автомобильной дороги;
- границы приаэродромной территории;
- границы охранных зон железных дорог;
- границы санитарных разрывов, установленных от существующих железнодорожных линий и автодорог, а также объектов энергетики;
- границы иных зон с особыми условиями использования территорий в границах подготовки проекта планировки территории, устанавливаемых в соответствии с законодательством Российской Федерации.

Условные обозначения	
	- границы территории, в отношении которой осуществляется подготовка проекта планировки
	- граница кадастрового квартала согласно сведений ЕГРН от 10.03.2020 г.
	- номер кадастрового квартала согласно сведений ЕГРН от 10.03.2020 г.
	- граница земельного участка согласно сведений ЕГРН от 10.03.2020 г.
	- кадастровый номер земельного участка согласно сведений ЕГРН от 10.03.2020 г.
	- граница зоны планируемого размещения объекта федерального значения «Проект планировки и проект межевания территории для строительства местного проезда автомобильной дороги М-5 «Урал» (Подъезд к городу Оренбургу), входящих в состав транспортного коридора Европа - Западный Китай». II Этап. Переволоцкий район
	- охранный зона ЛЭП 110 кВ
	- охранный зона ЛЭП 35 кВ
	- охранный зона ЛЭП 1-10 кВ
	- санитарно-защитная зона АЭС
	- охранный зона газопровода
	- номер утвержденной в установленном порядке границы зон с особыми условиями использования территории/размер
	- утвержденной в установленном порядке границы зон с особыми условиями использования территории
	- придорожная полоса (I и II кат - 75 м, III и IV кат - 50 м, V кат - 25 м)

3-21.01.03-ППиМТ					
«Проект планировки и проект межевания территории для строительства местного проезда автомобильной дороги М-5 «Урал» (Подъезд к городу Оренбургу), входящих в состав транспортного коридора Европа - Западный Китай». II Этап. Переволоцкий район					
Изм.	Кол. уч.	Лист	№ док.	Подп.	Дата
Проверил	Пугарев				04.21
Разработал	Файзуллин				04.21
Документация по планировке территории. Материалы по обоснованию проекта планировки территории. Графическая часть				Стадия	Лист
Схема границ зон с особыми условиями использования территорий, особо охраняемых природных территорий, лесничеств				П	9
М1:2000				Листов	27
ООО «РКЦ»					

Инв. № подл. Подп. и дата. Взам. инв. №



Линия сводки с листом 9

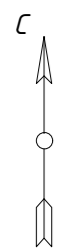
Линия сводки с листом 11

Примечания:
 Границы зоны планируемого размещения линейных объектов, подлежащих переносу (переустройству) из зон планируемого размещения линейных объектов не отражены, в связи с тем, что заданием на проектирование данные решения не предусмотрены.
 В границах территории, в отношении которой осуществляется подготовка проекта планировки отсутствуют:
 - границы зон существующих охраняемых и режимных объектов;
 - границы зон санитарной охраны источников водоснабжения;
 - границы прибрежных защитных полос;
 - границы водоохранных зон;
 - границы зон охраны объектов культурного наследия (памятников истории и культуры) федерального, регионального и местного значения;
 - границы зон затопления, подтопления;
 - границы санитарно-защитных зон существующих промышленных объектов и производств и (или) их комплексов;
 - границы площадей залегания полезных ископаемых;
 - границы охранных зон стационарных пунктов наблюдений за состоянием окружающей среды, ее загрязнением;
 - границы придорожной полосы автомобильной дороги;
 - границы приаэродромной территории;
 - границы охранных зон железных дорог;
 - границы санитарных разрывов, установленных от существующих железнодорожных линий и автодорог, а также объектов энергетики;
 - границы иных зон с особыми условиями использования территорий в границах подготовки проекта планировки территории, устанавливаемых в соответствии с законодательством Российской Федерации.

Условные обозначения	
	- границы территории, в отношении которой осуществляется подготовка проекта планировки
	- граница кадастрового квартала согласно сведений ЕГРН от 10.03.2020 г.
	- номер кадастрового квартала согласно сведений ЕГРН от 10.03.2020 г.
	- граница земельного участка согласно сведений ЕГРН от 10.03.2020 г.
	- кадастровый номер земельного участка согласно сведений ЕГРН от 10.03.2020 г.
	- граница зоны планируемого размещения объекта федерального значения «Проект планировки и проект межевания территории для строительства местного проезда автомобильной дороги М-5 «Урал» (Подъезд к городу Оренбургу), входящих в состав транспортного коридора Европа - Западный Китай». II Этап. Переволоцкий район
	- охранный зона ЛЭП 110 кВ
	- охранный зона ЛЭП 35 кВ
	- охранный зона ЛЭП 1-10 кВ
	- санитарно-защитная зона АЭС
	- охранный зона газопровода
	- номер утвержденной в установленном порядке границы зон с особыми условиями использования территории/размер утвержденной в установленном порядке границы зон с особыми условиями использования территории
	- придорожная полоса (I и II кат - 75 м, III и IV кат - 50 м, V кат - 25 м)

3-21.01.03-ППиМТ					
«Проект планировки и проект межевания территории для строительства местного проезда автомобильной дороги М-5 «Урал» (Подъезд к городу Оренбургу), входящих в состав транспортного коридора Европа - Западный Китай». II Этап. Переволоцкий район					
Изм.	Кол. уч.	Лист	№ док.	Подп.	Дата
Проверил	Лугарев				04.21
Разработал	Файзуллин				04.21
Документация по планировке территории. Материалы по обоснованию проекта планировки территории. Графическая часть				Стадия	Лист
				П	10
Схема границ зон с особыми условиями использования территорий, особо охраняемых природных территорий, лесничеств				Листов	27
М1:2000				ООО «РКЦ»	

Инв. № подл. Подп. и дата Взам. инв. №



1 2

25 26 27

3 4 5 6 7 8 9 10 11 12 13 14 15 16 17 18 19 20 21 22 23 24

Перволюцкий поссовет

Донецкий сельсовет

Линия сводки с листом 10

Линия сводки с листом 12

Примечания:
 Границы зоны планируемого размещения линейных объектов, подлежащих переносу (переустройству) из зон планируемого размещения линейных объектов не отражены, в связи с тем, что заданием на проектирование данные решения не предусмотрены.
 В границах территории, в отношении которой осуществляется подготовка проекта планировки отсутствуют:
 - границы зон существующих охраняемых и режимных объектов;
 - границы зон санитарной охраны источников водоснабжения;
 - границы прибрежных защитных полос;
 - границы водоохранных зон;
 - границы зон охраны объектов культурного наследия (памятников истории и культуры) федерального, регионального и местного значения;
 - границы зон затопления, подтопления;
 - границы санитарно-защитных зон существующих промышленных объектов и производств и (или) их комплексов;
 - границы площадей залегания полезных ископаемых;
 - границы охранных зон стационарных пунктов наблюдений за состоянием окружающей среды, ее загрязнением;
 - границы придорожной полосы автомобильной дороги;
 - границы приаэродромной территории;
 - границы охранных зон железных дорог;
 - границы санитарных разрывов, установленных от существующих железнодорожных линий и автодорог, а также объектов энергетики;
 - границы иных зон с особыми условиями использования территорий в границах подготовки проекта планировки территории, устанавливаемых в соответствии с законодательством Российской Федерации.

Условные обозначения


	- границы территории, в отношении которой осуществляется подготовка проекта планировки
	- граница кадастрового квартала согласно сведений ЕГРН от 10.03.2020 г.
	- номер кадастрового квартала согласно сведений ЕГРН от 10.03.2020 г.
	- граница земельного участка согласно сведений ЕГРН от 10.03.2020 г.
	- кадастровый номер земельного участка согласно сведений ЕГРН от 10.03.2020 г.
	- граница зоны планируемого размещения объекта федерального значения «Проект планировки и проект межевания территории для строительства местного проезда автомобильной дороги М-5 «Урал» (Подъезд к городу Оренбургу), входящих в состав транспортного коридора Европа - Западный Китай». II Этап. Перволюцкий район
	- охранный зона ЛЭП 110 кВ
	- охранный зона ЛЭП 35 кВ
	- охранный зона ЛЭП 1-10 кВ
	- санитарно-защитная зона АЭС
	- охранный зона газопровода
	- номер утвержденной в установленном порядке границы зон с особыми условиями использования территории/размер утвержденной в установленном порядке границы зон с особыми условиями использования территории
	- придорожная полоса (I и II кат - 75 м, III и IV кат - 50 м, V кат - 25 м)

З-21.01.03-ППиМТ

«Проект планировки и проект межевания территории для строительства местного проезда автомобильной дороги М-5 «Урал» (Подъезд к городу Оренбургу), входящих в состав транспортного коридора Европа - Западный Китай». II Этап. Перволюцкий район

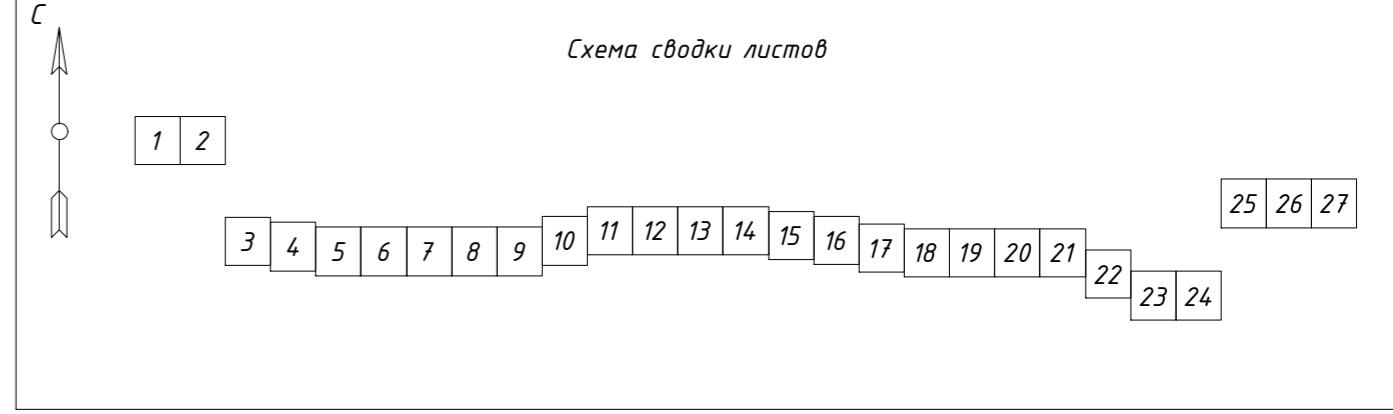
Изм.	Кол. уч.	Лист	№ док.	Подп.	Дата	Документация по планировке территории. Материалы по обоснованию проекта планировки территории. Графическая часть	Стадия	Лист	Листов
							П	11	27
						Схема границ зон с особыми условиями использования территорий, особо охраняемых природных территорий, лесничеств	000 «РКЦ»		
						М1:2000			

Инв.№подл.	Подп. и дата	Взам.инв.№



Линия сводки с листом 11

Линия сводки с листом 13



Примечания:
 Границы зоны планируемого размещения линейных объектов, подлежащих переносу (переустройству) из зон планируемого размещения линейных объектов не отражены, в связи с тем, что заданием на проектирование данные решения не предусмотрены.
 В границах территории, в отношении которой осуществляется подготовка проекта планировки отсутствуют:

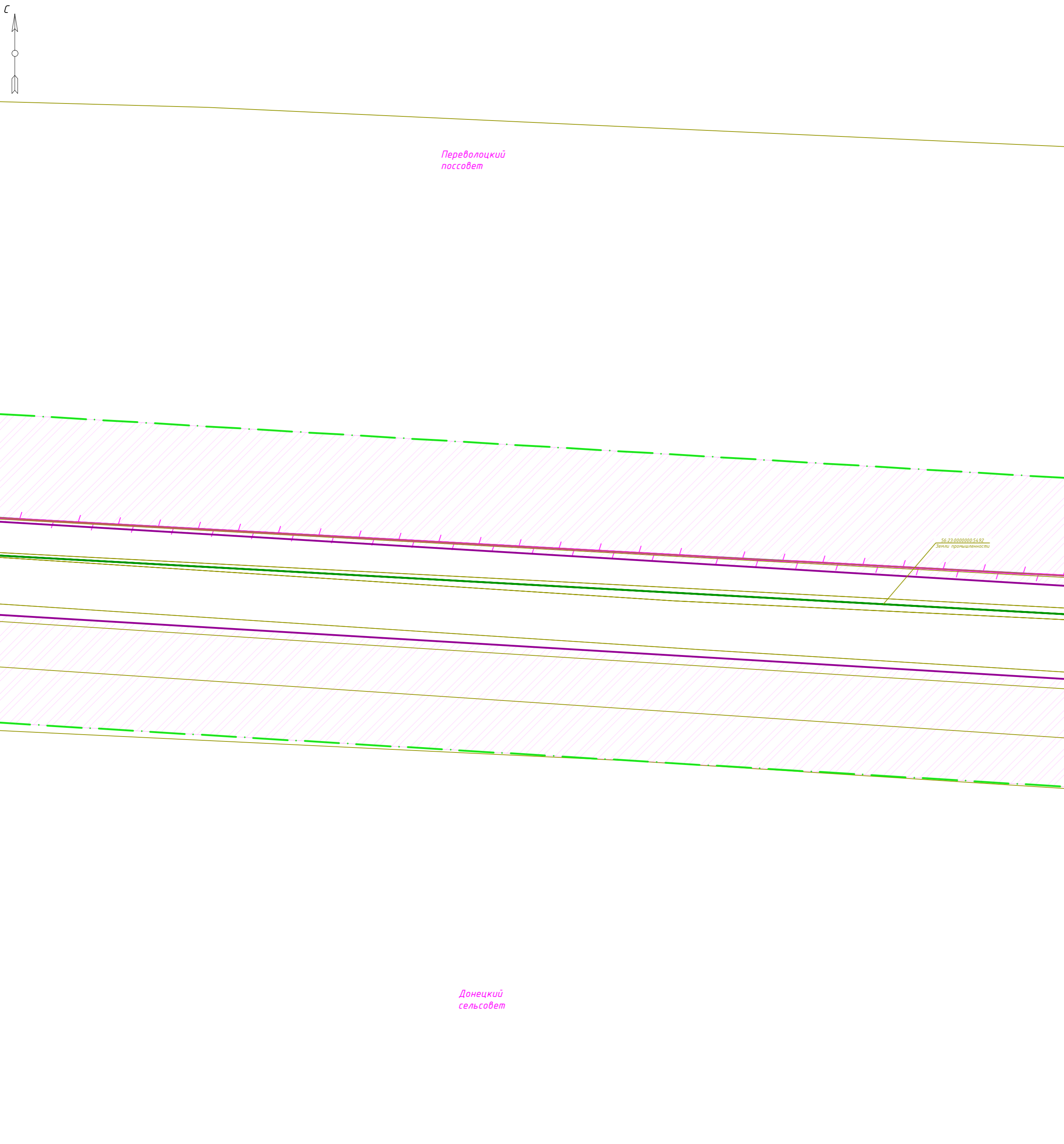
- границы зон существующих охраняемых и режимных объектов;
- границы зон санитарной охраны источников водоснабжения;
- границы прибрежных защитных полос;
- границы водоохранных зон;
- границы зон охраны объектов культурного наследия (памятников истории и культуры) федерального, регионального и местного значения;
- границы зон затопления, подтопления;
- границы санитарно-защитных зон существующих промышленных объектов и производств и (или) их комплексов;
- границы площадей залегания полезных ископаемых;
- границы охранных зон стационарных пунктов наблюдений за состоянием окружающей среды, ее загрязнением;
- границы придорожной полосы автомобильной дороги;
- границы приаэродромной территории;
- границы охранных зон железных дорог;
- границы санитарных разрывов, установленных от существующих железнодорожных линий и автодорог, а также объектов энергетики;
- границы иных зон с особыми условиями использования территорий в границах подготовки проекта планировки территории, устанавливаемых в соответствии с законодательством Российской Федерации.

Условные обозначения

	- границы территории, в отношении которой осуществляется подготовка проекта планировки
	- граница кадастрового квартала согласно сведений ЕГРН от 10.03.2020 г.
	- номер кадастрового квартала согласно сведений ЕГРН от 10.03.2020 г.
	- граница земельного участка согласно сведений ЕГРН от 10.03.2020 г.
	- кадастровый номер земельного участка согласно сведений ЕГРН от 10.03.2020 г.
	- граница зоны планируемого размещения объекта федерального значения «Проект планировки и проект межевания территории для строительства местного проезда автомобильной дороги М-5 «Урал» (Подъезд к городу Оренбургу), входящих в состав транспортного коридора Европа - Западный Китай». II Этап. Переволоцкий район
	- охранный зона ЛЭП 110 кВ
	- охранный зона ЛЭП 35 кВ
	- охранный зона ЛЭП 1-10 кВ
	- санитарно-защитная зона АЭС
	- охранный зона газопровода
	- номер утвержденной в установленном порядке границы зон с особыми условиями использования территории/размер утвержденной в установленном порядке границы зон с особыми условиями использования территории
	- придорожная полоса (I и II кат - 75 м, III и IV кат - 50 м, V кат - 25 м)

З-21.01.03-ППиМТ					
«Проект планировки и проект межевания территории для строительства местного проезда автомобильной дороги М-5 «Урал» (Подъезд к городу Оренбургу), входящих в состав транспортного коридора Европа - Западный Китай». II Этап. Переволоцкий район					
Изм.	Кол. уч.	Лист	№ док.	Подп.	Дата
Проверил	Лугарев				04.21
Разработал	Файзуллин				04.21
Документация по планировке территории. Материалы по обоснованию проекта планировки территории. Графическая часть				Стадия	Лист
Схема границ зон с особыми условиями использования территорий, особо охраняемых природных территорий, лесничеств				П	12
М1:2000				Листов	27
ООО «РКЦ»					

Инв. № подл. Подп. и дата. Взам. инв. №




Примечания:
 Границы зоны планируемого размещения линейных объектов, подлежащих переносу (переустройству) из зон планируемого размещения линейных объектов не отражены, в связи с тем, что заданием на проектирование данные решения не предусмотрены.
 В границах территории, в отношении которой осуществляется подготовка проекта планировки отсутствуют:
 - границы зон существующих охраняемых и режимных объектов;
 - границы зон санитарной охраны источников водоснабжения;
 - границы прибрежных защитных полос;
 - границы водоохранных зон;
 - границы зон охраны объектов культурного наследия (памятников истории и культуры) федерального, регионального и местного значения;
 - границы зон затопления, подтопления;
 - границы санитарно-защитных зон существующих промышленных объектов и производств и (или) их комплексов;
 - границы площадей залегания полезных ископаемых;
 - границы охранных зон стационарных пунктов наблюдений за состоянием окружающей среды, ее загрязнением;
 - границы придорожной полосы автомобильной дороги;
 - границы приаэродромной территории;
 - границы охранных зон железных дорог;
 - границы санитарных разрывов, установленных от существующих железнодорожных линий и автодорог, а также объектов энергетики;
 - границы иных зон с особыми условиями использования территорий в границах подготовки проекта планировки территории, устанавливаемых в соответствии с законодательством Российской Федерации.

Условные обозначения

	- границы территории, в отношении которой осуществляется подготовка проекта планировки
	- граница кадастрового квартала согласно сведений ЕГРН от 10.03.2020 г.
	- номер кадастрового квартала согласно сведений ЕГРН от 10.03.2020 г.
	- граница земельного участка согласно сведений ЕГРН от 10.03.2020 г.
	- кадастровый номер земельного участка согласно сведений ЕГРН от 10.03.2020 г.
	- граница зоны планируемого размещения объекта федерального значения «Проект планировки и проект межевания территории для строительства местного проезда автомобильной дороги М-5 «Урал» (Подъезд к городу Оренбург), входящих в состав транспортного коридора Европа - Западный Китай». II Этап. Перволоцкий район
	- охранный зона ЛЭП 110 кВ
	- охранный зона ЛЭП 35 кВ
	- охранный зона ЛЭП 1-10 кВ
	- санитарно-защитная зона АЭС
	- охранный зона газопровода
	- номер утвержденной в установленном порядке границы зон с особыми условиями использования территории/размер утвержденной в установленном порядке границы зон с особыми условиями использования территории
	- придорожная полоса (I и II кат - 75 м, III и IV кат - 50 м, V кат - 25 м)

З-21.01.03-ППиМТ					
«Проект планировки и проект межевания территории для строительства местного проезда автомобильной дороги М-5 «Урал» (Подъезд к городу Оренбург), входящих в состав транспортного коридора Европа - Западный Китай». II Этап. Перволоцкий район					
Изм.	Кол. уч.	Лист	№ док.	Подп.	Дата
Проверил	Пугарев				04.21
Разработал	Файзуллин				04.21
Документация по планировке территории. Материалы по обоснованию проекта планировки территории. Графическая часть				Стадия	Лист
				П	13
Схема границ зон с особыми условиями использования территорий, особо охраняемых природных территорий, лесничеств				Листов	27
М1:2000				ООО «РКЦ»	

Инв. № подл. Подп. и дата Взам. инв. №



Линия сводки с листом 13

Линия сводки с листом 15

Схема сводки листов

1 2

25 26 27

3 4 5 6 7 8 9 10 11 12 13 14 15 16 17 18 19 20 21 22 23 24

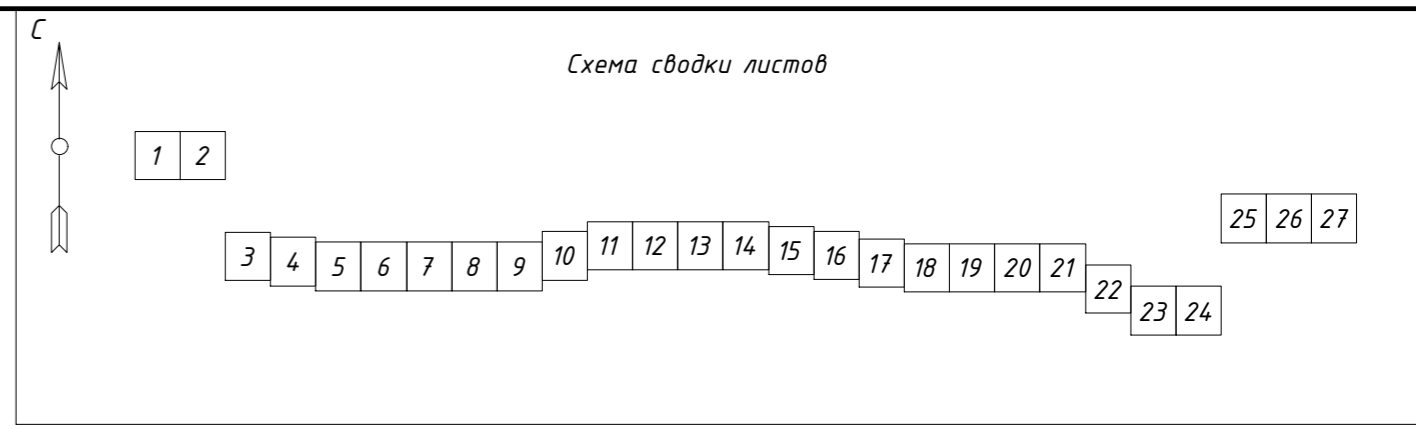
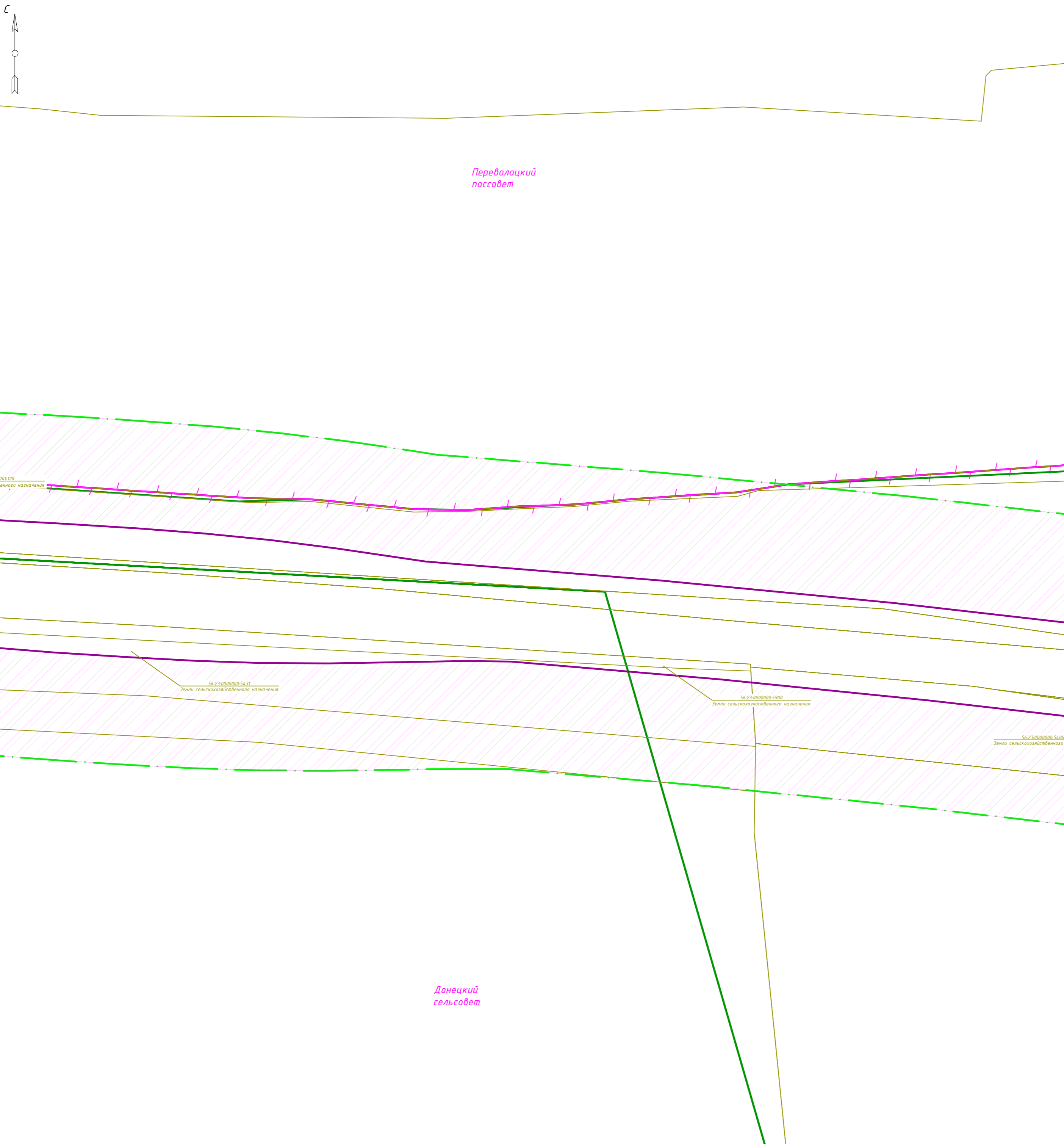
Примечания:
 Границы зоны планируемого размещения линейных объектов, подлежащих переносу (переустройству) из зон планируемого размещения линейных объектов не отражены, в связи с тем, что заданием на проектирование данные решения не предусмотрены.
 В границах территории, в отношении которой осуществляется подготовка проекта планировки отсутствуют:
 - границы зон существующих охраняемых и режимных объектов;
 - границы зон санитарной охраны источников водоснабжения;
 - границы прибрежных защитных полос;
 - границы водоохранных зон;
 - границы зон охраны объектов культурного наследия (памятников истории и культуры) федерального, регионального и местного значения;
 - границы зон затопления, подтопления;
 - границы санитарно-защитных зон существующих промышленных объектов и производств и (или) их комплексов;
 - границы площадей залегания полезных ископаемых;
 - границы охранных зон стационарных пунктов наблюдений за состоянием окружающей среды, ее загрязнением;
 - границы придорожной полосы автомобильной дороги;
 - границы приаэродромной территории;
 - границы охранных зон железных дорог;
 - границы санитарных разрывов, установленных от существующих железнодорожных линий и автодорог, а также объектов энергетики;
 - границы иных зон с особыми условиями использования территорий в границах подготовки проекта планировки территории, устанавливаемых в соответствии с законодательством Российской Федерации.

Условные обозначения

	- границы территории, в отношении которой осуществляется подготовка проекта планировки
	- граница кадастрового квартала согласно сведений ЕГРН от 10.03.2020 г.
	- номер кадастрового квартала согласно сведений ЕГРН от 10.03.2020 г.
	- граница земельного участка согласно сведений ЕГРН от 10.03.2020 г.
	- кадастровый номер земельного участка согласно сведений ЕГРН от 10.03.2020 г.
	- граница зоны планируемого размещения объекта федерального значения «Проект планировки и проект межевания территории для строительства местного проезда автомобильной дороги М-5 «Урал» (Подъезд к городу Оренбургу), входящих в состав транспортного коридора Европа - Западный Китай». II Этап. Переволоцкий район
	- охранный зона ЛЭП 110 кВ
	- охранный зона ЛЭП 35 кВ
	- охранный зона ЛЭП 1-10 кВ
	- санитарно-защитная зона АЭС
	- охранный зона газопровода
	- номер утвержденной в установленном порядке границы зон с особыми условиями использования территории/размер утвержденной в установленном порядке границы зон с особыми условиями использования территории
	- придорожная полоса (I и II кат - 75 м, III и IV кат - 50 м, V кат - 25 м)

Инв. № подл. Подп. и дата Взам. инв. №

З-21.01.03-ППиМТ					
«Проект планировки и проект межевания территории для строительства местного проезда автомобильной дороги М-5 «Урал» (Подъезд к городу Оренбургу), входящих в состав транспортного коридора Европа - Западный Китай». II Этап. Переволоцкий район					
Изм.	Кол. уч.	Лист	№ док.	Подп.	Дата
Проверил	Лугарев				04.21
Разработал	Файзуллин				04.21
Документация по планировке территории. Материалы по обоснованию проекта планировки территории. Графическая часть				Стадия	Лист
				П	14
				Листов	27
Схема границ зон с особыми условиями использования территорий, особо охраняемых природных территорий, лесничеств				000 "РКЦ"	
М1:2000					



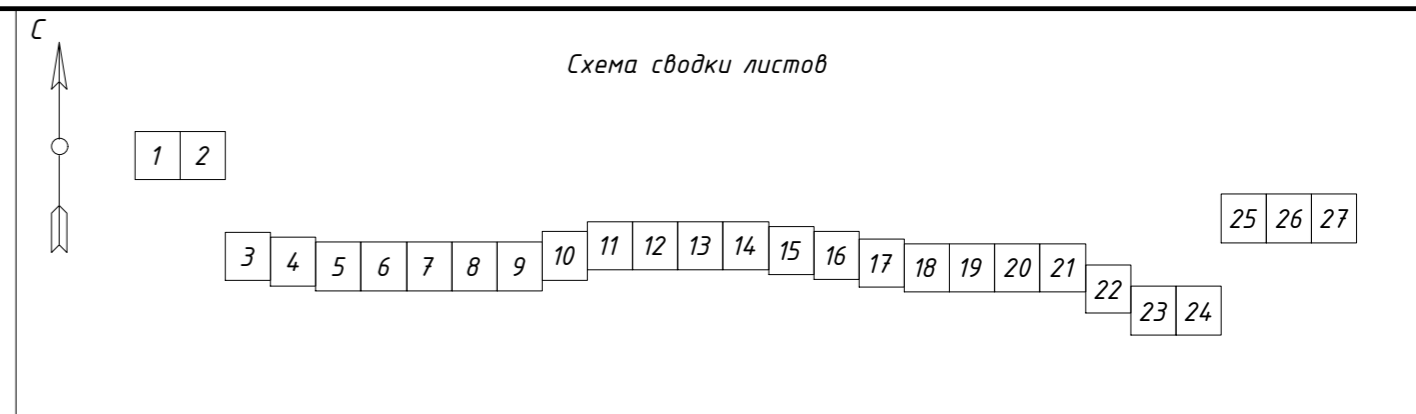
Примечания:
 Границы зоны планируемого размещения линейных объектов, подлежащих переносу (переустройству) из зон планируемого размещения линейных объектов не отражены, в связи с тем, что заданием на проектирование данные решения не предусмотрены.
 В границах территории, в отношении которой осуществляется подготовка проекта планировки отсутствуют:
 - границы зон существующих охраняемых и режимных объектов;
 - границы зон санитарной охраны источников водоснабжения;
 - границы прибрежных защитных полос;
 - границы водоохранных зон;
 - границы зон охраны объектов культурного наследия (памятников истории и культуры) федерального, регионального и местного значения;
 - границы зон затопления, подтопления;
 - границы санитарно-защитных зон существующих промышленных объектов и производств и (или) их комплексов;
 - границы площадей залегания полезных ископаемых;
 - границы охранных зон стационарных пунктов наблюдений за состоянием окружающей среды, ее загрязнением;
 - границы придорожной полосы автомобильной дороги;
 - границы приаэродромной территории;
 - границы охранных зон железных дорог;
 - границы санитарных разрывов, установленных от существующих железнодорожных линий и автодорог, а также объектов энергетики;
 - границы иных зон с особыми условиями использования территорий в границах подготовки проекта планировки территории, устанавливаемых в соответствии с законодательством Российской Федерации.

Условные обозначения

	- границы территории, в отношении которой осуществляется подготовка проекта планировки
	- граница кадастрового квартала согласно сведений ЕГРН от 10.03.2020 г.
	- номер кадастрового квартала согласно сведений ЕГРН от 10.03.2020 г.
	- граница земельного участка согласно сведений ЕГРН от 10.03.2020 г.
	- кадастровый номер земельного участка согласно сведений ЕГРН от 10.03.2020 г.
	- граница зоны планируемого размещения объекта федерального значения «Проект планировки и проект межевания территории для строительства местного проезда автомобильной дороги М-5 «Урал» (Подъезд к городу Оренбургу), входящих в состав транспортного коридора Европа - Западный Китай». II Этап. Переволоцкий район
	- охранный зона ЛЭП 110 кВ
	- охранный зона ЛЭП 35 кВ
	- охранный зона ЛЭП 1-10 кВ
	- санитарно-защитная зона АЭС
	- охранный зона газопровода
	- номер утвержденной в установленном порядке границы зон с особыми условиями использования территории/размер утвержденной в установленном порядке границы зон с особыми условиями использования территории
	- придорожная полоса (I и II кат - 75 м, III и IV кат - 50 м, V кат - 25 м)

3-21.01.03-ППиМТ					
«Проект планировки и проект межевания территории для строительства местного проезда автомобильной дороги М-5 «Урал» (Подъезд к городу Оренбургу), входящих в состав транспортного коридора Европа - Западный Китай». II Этап. Переволоцкий район					
Изм.	Кол. уч.	Лист	№ док.	Подп.	Дата
Проверил	Пугарев				04.21
Разработал	Файзуллин				04.21
Документация по планировке территории. Материалы по обоснованию проекта планировки территории. Графическая часть				Стадия	Лист
				П	15
Схема границ зон с особыми условиями использования территорий, особо охраняемых природных территорий, лесничеств				000 "РКЦ"	
М1:2000					

Инв. № подл. Подп. и дата. Взам. инв. №



Линия сводки с листом 15

Линия сводки с листом 17

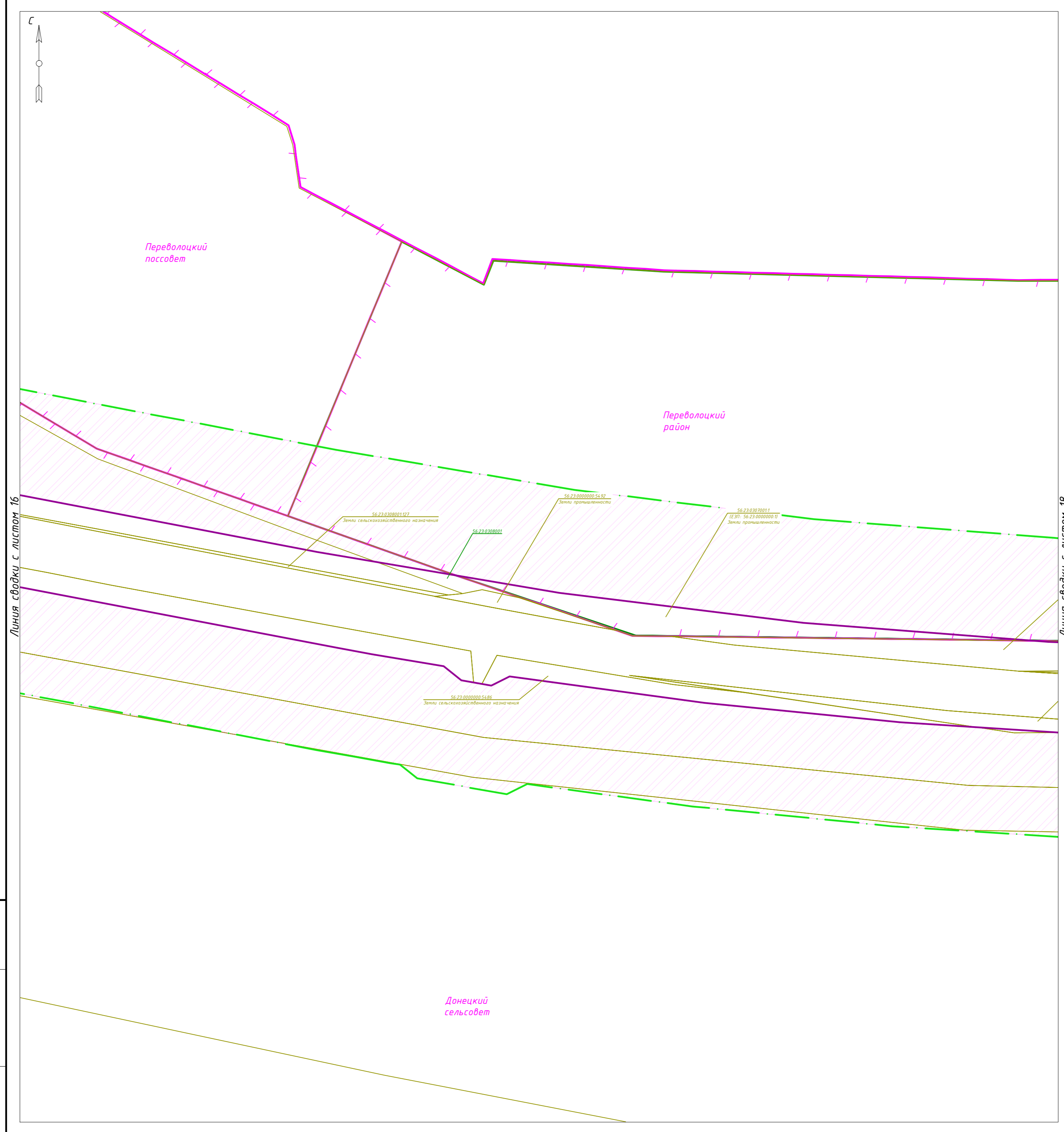
Примечания:
 Границы зоны планируемого размещения линейных объектов, подлежащих переносу (переустройству) из зон планируемого размещения линейных объектов не отражены, в связи с тем, что заданием на проектирование данные решения не предусмотрены.
 В границах территории, в отношении которой осуществляется подготовка проекта планировки отсутствуют:
 - границы зон существующих охраняемых и режимных объектов;
 - границы зон санитарной охраны источников водоснабжения;
 - границы прибрежных защитных полос;
 - границы водоохранных зон;
 - границы зон охраны объектов культурного наследия (памятников истории и культуры) федерального, регионального и местного значения;
 - границы зон затопления, подтопления;
 - границы санитарно-защитных зон существующих промышленных объектов и производств и (или) их комплексов;
 - границы площадей залегания полезных ископаемых;
 - границы охранных зон стационарных пунктов наблюдений за состоянием окружающей среды, ее загрязнением;
 - границы придорожной полосы автомобильной дороги;
 - границы приаэродромной территории;
 - границы охранных зон железных дорог;
 - границы санитарных разрывов, установленных от существующих железнодорожных линий и автодорог, а также объектов энергетики;
 - границы иных зон с особыми условиями использования территорий в границах подготовки проекта планировки территории, устанавливаемых в соответствии с законодательством Российской Федерации.

Условные обозначения

	- границы территории, в отношении которой осуществляется подготовка проекта планировки
	- граница кадастрового квартала согласно сведений ЕГРН от 10.03.2020 г.
	- номер кадастрового квартала согласно сведений ЕГРН от 10.03.2020 г.
	- граница земельного участка согласно сведений ЕГРН от 10.03.2020 г.
	- кадастровый номер земельного участка согласно сведений ЕГРН от 10.03.2020 г.
	- граница зоны планируемого размещения объекта федерального значения «Проект планировки и проект межевания территории для строительства местного проезда автомобильной дороги М-5 «Урал» (Подъезд к городу Оренбургу), входящих в состав транспортного коридора Европа - Западный Китай». II Этап. Переволоцкий район
	- охранный зона ЛЭП 110 кВ
	- охранный зона ЛЭП 35 кВ
	- охранный зона ЛЭП 1-10 кВ
	- санитарно-защитная зона АЭС
	- охранный зона газопровода
	- номер утвержденной в установленном порядке границы зон с особыми условиями использования территории/размер утвержденной в установленном порядке границы зон с особыми условиями использования территории
	- придорожная полоса (I и II кат - 75 м, III и IV кат - 50 м, V кат - 25 м)

З-21.01.03-ППиМТ					
«Проект планировки и проект межевания территории для строительства местного проезда автомобильной дороги М-5 «Урал» (Подъезд к городу Оренбургу), входящих в состав транспортного коридора Европа - Западный Китай». II Этап. Переволоцкий район					
Изм.	Кол. уч.	Лист	№ док.	Подп.	Дата
Проверил	Лугарев				04.21
Разработал	Файзуллин				04.21
Документация по планировке территории. Материалы по обоснованию проекта планировки территории. Графическая часть				Стадия	Лист
				П	16
Схема границ зон с особыми условиями использования территорий, особо охраняемых природных территорий, лесничеств				Листов	27
М1:2000				ООО «РКЦ»	

Инв. № подл.	Подп. и дата	Взам. инв. №



Линия сводки с листом 16

Линия сводки с листом 18

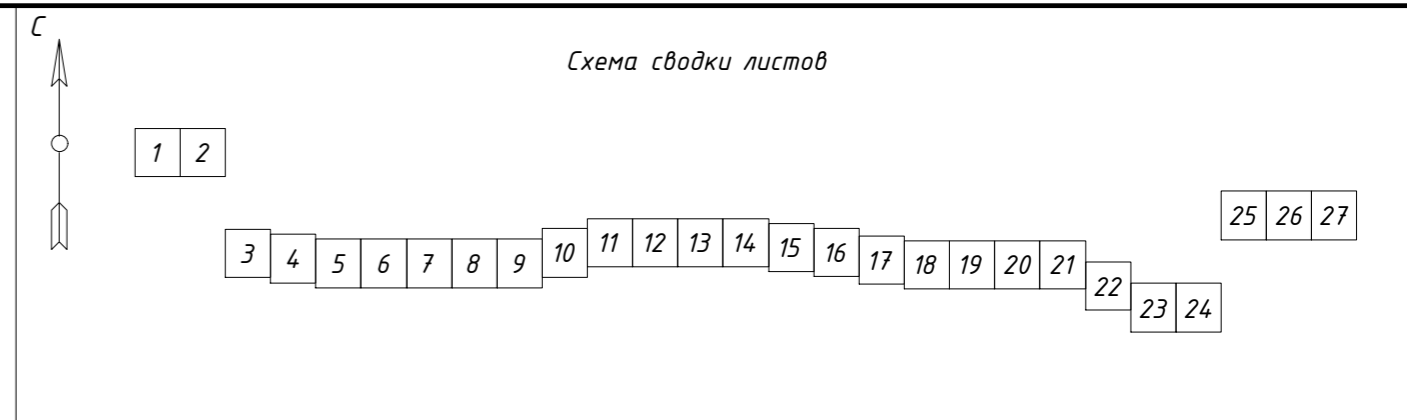

Примечания:
 Границы зоны планируемого размещения линейных объектов, подлежащих переносу (переустройству) из зон планируемого размещения линейных объектов не отражены, в связи с тем, что заданием на проектирование данные решения не предусмотрены.
 В границах территории, в отношении которой осуществляется подготовка проекта планировки отсутствуют:

- границы зон существующих охраняемых и режимных объектов;
- границы зон санитарной охраны источников водоснабжения;
- границы прибрежных защитных полос;
- границы водоохранных зон;
- границы зон охраны объектов культурного наследия (памятников истории и культуры) федерального, регионального и местного значения;
- границы зон затопления, подтопления;
- границы санитарно-защитных зон существующих промышленных объектов и производств и (или) их комплексов;
- границы площадей залегания полезных ископаемых;
- границы охранных зон стационарных пунктов наблюдений за состоянием окружающей среды, ее загрязнением;
- границы придорожной полосы автомобильной дороги;
- границы приаэродромной территории;
- границы охранных зон железных дорог;
- границы санитарных разрывов, установленных от существующих железнодорожных линий и автодорог, а также объектов энергетики;
- границы иных зон с особыми условиями использования территорий в границах подготовки проекта планировки территории, устанавливаемых в соответствии с законодательством Российской Федерации.

Условные обозначения	
	- границы территории, в отношении которой осуществляется подготовка проекта планировки
	- граница кадастрового квартала согласно сведений ЕГРН от 10.03.2020 г.
	00.00.0000000 - номер кадастрового квартала согласно сведений ЕГРН от 10.03.2020 г.
	- граница земельного участка согласно сведений ЕГРН от 10.03.2020 г.
	00.00.0000000.0 - кадастровый номер земельного участка согласно сведений ЕГРН от 10.03.2020 г.
	- граница зоны планируемого размещения объекта федерального значения «Проект планировки и проект межевания территории для строительства местного проезда автомобильной дороги М-5 «Урал» (Подъезд к городу Оренбургу), входящих в состав транспортного коридора Европа - Западный Китай». II Этап. Переволоцкий район
	- охранный зона ЛЭП 110 кВ
	- охранный зона ЛЭП 35 кВ
	- охранный зона ЛЭП 1-10 кВ
	- санитарно-защитная зона АЭС
	- охранный зона газопровода
	00.00.00.00.00 - номер утвержденной в установленном порядке границы зон с особыми условиями использования территории/размер утвержденной в установленном порядке границы зон с особыми условиями использования территории
	- придорожная полоса (I и II кат - 75 м, III и IV кат - 50 м, V кат - 25 м)

З-21.01.03-ППиМТ					
«Проект планировки и проект межевания территории для строительства местного проезда автомобильной дороги М-5 «Урал» (Подъезд к городу Оренбургу), входящих в состав транспортного коридора Европа - Западный Китай». II Этап. Переволоцкий район					
Изм.	Кол. уч.	Лист	№ док.	Подп.	Дата
Проверил	Пугарев				04.21
Разработал	Файзуллин				04.21
Документация по планировке территории. Материалы по обоснованию проекта планировки территории. Графическая часть				Стадия	Лист
				П	17
Схема границ зон с особыми условиями использования территорий, особо охраняемых природных территорий, лесничеств				000 "РКЦ"	
М1:2000					

Инв. № подл. Подп. и дата Взам. инв. №



Линия сводки с листом 17

Линия сводки с листом 19

Примечания:
 Границы зоны планируемого размещения линейных объектов, подлежащих переносу (переустройству) из зон планируемого размещения линейных объектов не отражены, в связи с тем, что заданием на проектирование данные решения не предусмотрены.
 В границах территории, в отношении которой осуществляется подготовка проекта планировки отсутствуют:
 - границы зон существующих охраняемых и режимных объектов;
 - границы зон санитарной охраны источников водоснабжения;
 - границы прибрежных защитных полос;
 - границы водоохранных зон;
 - границы зон охраны объектов культурного наследия (памятников истории и культуры) федерального, регионального и местного значения;
 - границы зон затопления, подтопления;
 - границы санитарно-защитных зон существующих промышленных объектов и производств и (или) их комплексов;
 - границы площадей залегания полезных ископаемых;
 - границы охранных зон стационарных пунктов наблюдений за состоянием окружающей среды, ее загрязнением;
 - границы придорожной полосы автомобильной дороги;
 - границы приаэродромной территории;
 - границы охранных зон железных дорог;
 - границы санитарных разрывов, установленных от существующих железнодорожных линий и автодорог, а также объектов энергетики;
 - границы иных зон с особыми условиями использования территорий в границах подготовки проекта планировки территории, устанавливаемых в соответствии с законодательством Российской Федерации.

Условные обозначения

	- границы территории, в отношении которой осуществляется подготовка проекта планировки
	- граница кадастрового квартала согласно сведений ЕГРН от 10.03.2020 г.
	- номер кадастрового квартала согласно сведений ЕГРН от 10.03.2020 г.
	- граница земельного участка согласно сведений ЕГРН от 10.03.2020 г.
	- кадастровый номер земельного участка согласно сведений ЕГРН от 10.03.2020 г.
	- граница зоны планируемого размещения объекта федерального значения «Проект планировки и проект межевания территории для строительства местного проезда автомобильной дороги М-5 «Урал» (Подъезд к городу Оренбургу), входящих в состав транспортного коридора Европа - Западный Китай». II Этап. Переволоцкий район
	- охранный зона ЛЭП 110 кВ
	- охранный зона ЛЭП 35 кВ
	- охранный зона ЛЭП 1-10 кВ
	- санитарно-защитная зона АЭС
	- охранный зона газопровода
	- номер утвержденной в установленном порядке границы зон с особыми условиями использования территории/размер утвержденной в установленном порядке границы зон с особыми условиями использования территории
	- придорожная полоса (I и II кат - 75 м, III и IV кат - 50 м, V кат - 25 м)

З-21.01.03-ППиМТ

«Проект планировки и проект межевания территории для строительства местного проезда автомобильной дороги М-5 «Урал» (Подъезд к городу Оренбургу), входящих в состав транспортного коридора Европа - Западный Китай». II Этап. Переволоцкий район

Изм.	Кол. уч.	Лист	№ док.	Подп.	Дата	Стадия	Лист	Листов
Проверил		Пугарев			04.21	П	18	27
Разработал		Файзуллин			04.21	ООО «РКЦ»		

Документация по планировке территории. Материалы по обоснованию проекта планировки территории. Графическая часть

Схема границ зон с особыми условиями использования территорий, особо охраняемых природных территорий, лесничеств

М 1:2000

Инв. № подл.

Подп. и дата

Взам. инв. №

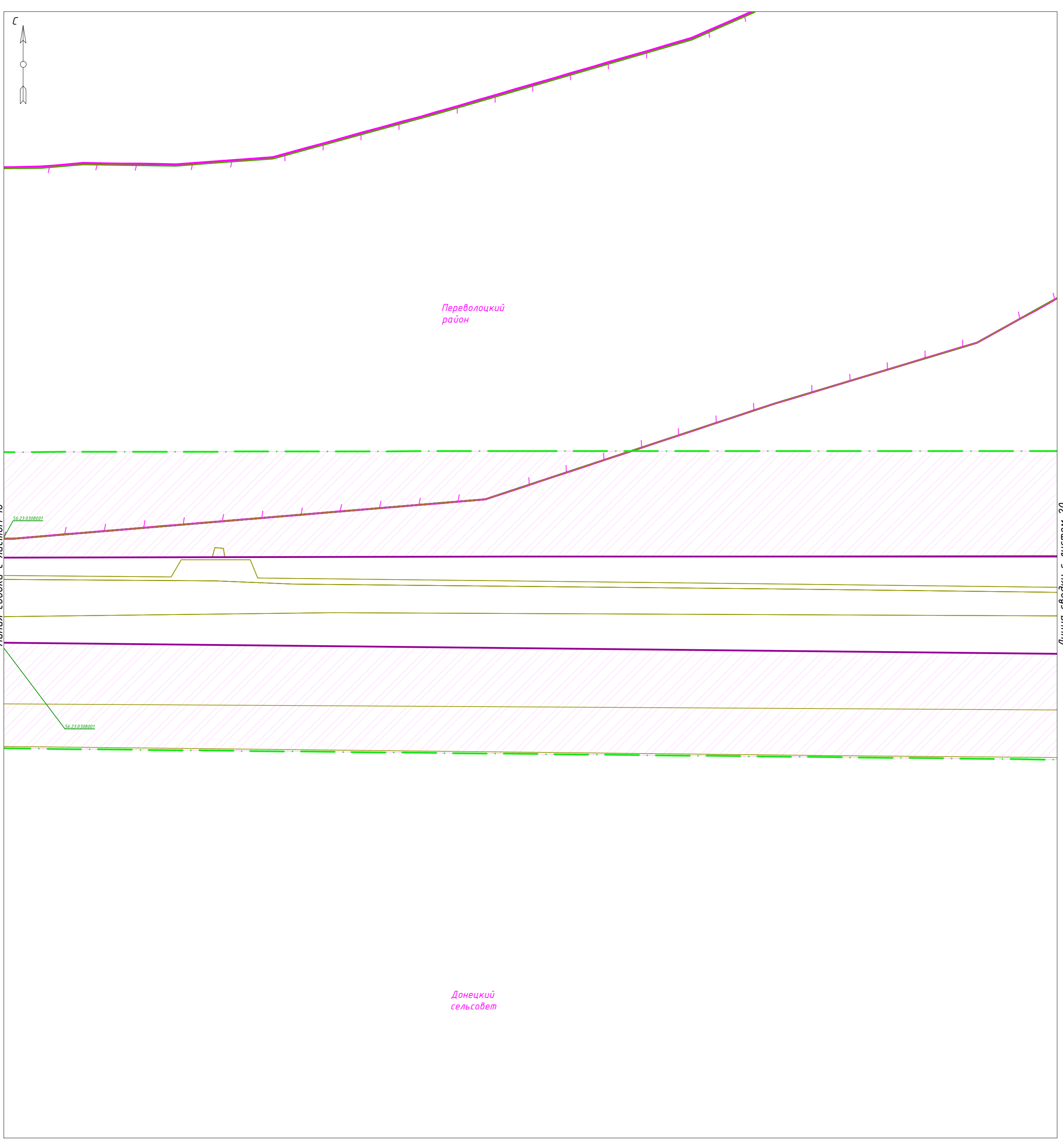


Схема сводки листов

1		2																				25		26		27																		
3			4		5		6		7		8		9		10		11		12		13		14		15		16		17		18		19		20		21		22		23		24	

Линия сводки с листом 18

Линия сводки с листом 20

Примечания:
 Границы зоны планируемого размещения линейных объектов, подлежащих переносу (переустройству) из зон планируемого размещения линейных объектов не отражены, в связи с тем, что заданием на проектирование данные решения не предусмотрены.
 В границах территории, в отношении которой осуществляется подготовка проекта планировки отсутствуют:
 - границы зон существующих охраняемых и режимных объектов;
 - границы зон санитарной охраны источников водоснабжения;
 - границы прибрежных защитных полос;
 - границы водоохранных зон;
 - границы зон охраны объектов культурного наследия (памятников истории и культуры) федерального, регионального и местного значения;
 - границы зон затопления, подтопления;
 - границы санитарно-защитных зон существующих промышленных объектов и производств и (или) их комплексов;
 - границы площадей залегания полезных ископаемых;
 - границы охранных зон стационарных пунктов наблюдений за состоянием окружающей среды, ее загрязнением;
 - границы придорожной полосы автомобильной дороги;
 - границы приаэродромной территории;
 - границы охранных зон железных дорог;
 - границы санитарных разрывов, установленных от существующих железнодорожных линий и автодорог, а также объектов энергетики;
 - границы иных зон с особыми условиями использования территорий в границах подготовки проекта планировки территории, устанавливаемых в соответствии с законодательством Российской Федерации.

Условные обозначения

	- границы территории, в отношении которой осуществляется подготовка проекта планировки
	- граница кадастрового квартала согласно сведений ЕГРН от 10.03.2020 г.
	- номер кадастрового квартала согласно сведений ЕГРН от 10.03.2020 г.
	- граница земельного участка согласно сведений ЕГРН от 10.03.2020 г.
	- кадастровый номер земельного участка согласно сведений ЕГРН от 10.03.2020 г.
	- граница зоны планируемого размещения объекта федерального значения «Проект планировки и проект межевания территории для строительства местного проезда автомобильной дороги М-5 «Урал» (Подъезд к городу Оренбург), входящих в состав транспортного коридора Европа - Западный Китай». II Этап. Переволоцкий район
	- охранный зона ЛЭП 110 кВ
	- охранный зона ЛЭП 35 кВ
	- охранный зона ЛЭП 1-10 кВ
	- санитарно-защитная зона АЭС
	- охранный зона газопровода
	- номер утвержденной в установленном порядке границы зон с особыми условиями использования территории/размер утвержденной в установленном порядке границы зон с особыми условиями использования территории
	- придорожная полоса (I и II кат - 75 м, III и IV кат - 50 м, V кат - 25 м)

Инв.№подл. Подл. и дата Взам.инв.№

З-21.01.03-ППиМТ					
«Проект планировки и проект межевания территории для строительства местного проезда автомобильной дороги М-5 «Урал» (Подъезд к городу Оренбург), входящих в состав транспортного коридора Европа - Западный Китай». II Этап. Переволоцкий район					
Изм.	Кол. уч.	Лист	№ док.	Подп.	Дата
Проверил		Пугарев			04.21
Разработал		Файзуллин			04.21
				Документация по планировке территории. Материалы по обоснованию проекта планировки территории. Графическая часть	Стадия
					Лист
					Листов
					П 19 27
				Схема границ зон с особыми условиями использования территорий, особо охраняемых природных территорий, лесничеств	000 "РКЦ"
М1:2000					

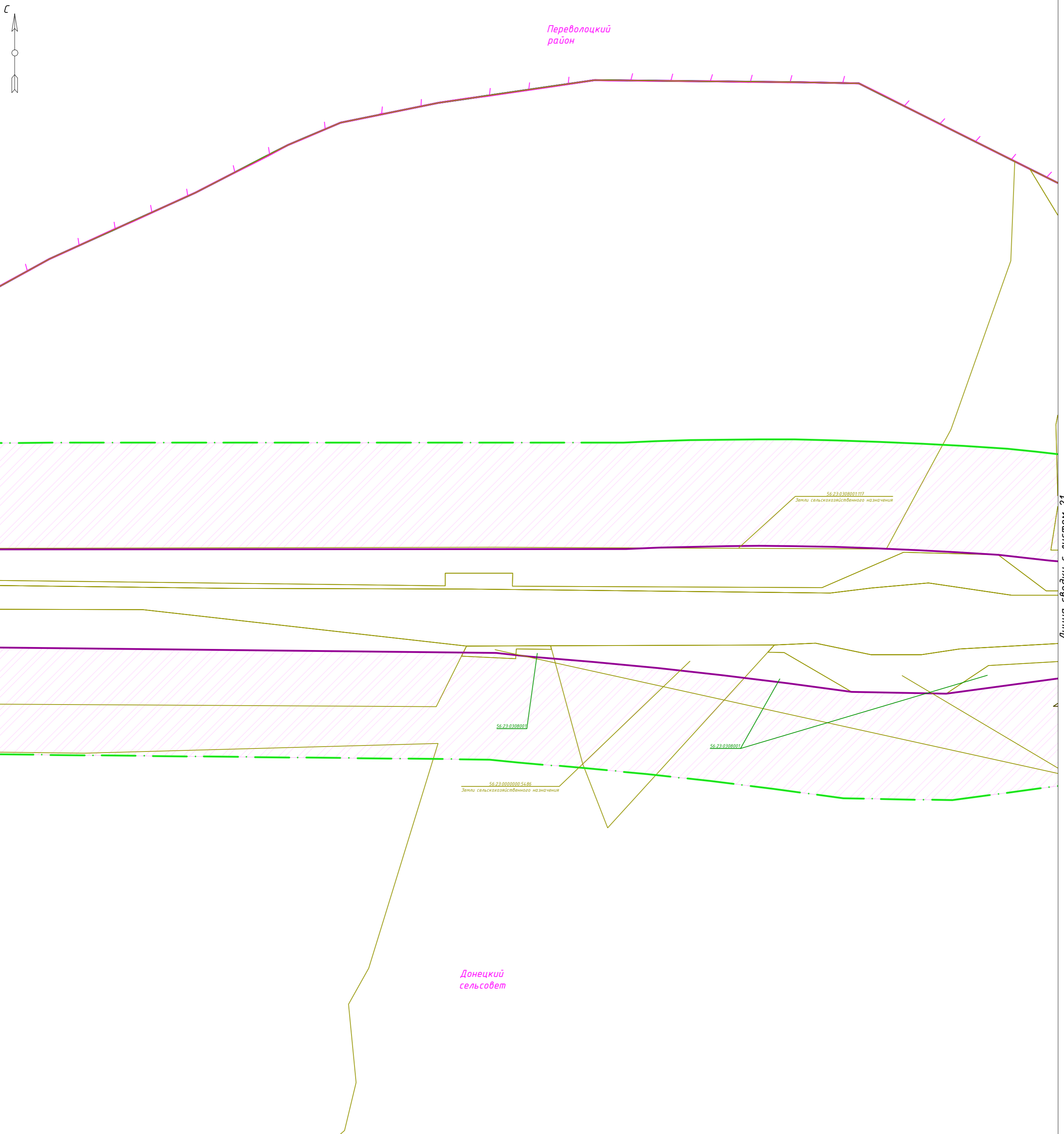


Схема сводки листов

1 2

3	4	5	6	7	8	9	10	11	12	13	14	15	16	17	18	19	20	21	22	23	24	
																				25	26	27

Линия сводки с листом 19

Линия сводки с листом 21

Примечания:
 Границы зоны планируемого размещения линейных объектов, подлежащих переносу (переустройству) из зон планируемого размещения линейных объектов не отражены, в связи с тем, что заданием на проектирование данные решения не предусмотрены.
 В границах территории, в отношении которой осуществляется подготовка проекта планировки отсутствуют:
 - границы зон существующих охраняемых и режимных объектов;
 - границы зон санитарной охраны источников водоснабжения;
 - границы прибрежных защитных полос;
 - границы водоохранных зон;
 - границы зон охраны объектов культурного наследия (памятников истории и культуры) федерального, регионального и местного значения;
 - границы зон затопления, подтопления;
 - границы санитарно-защитных зон существующих промышленных объектов и производств и (или) их комплексов;
 - границы площадей залегания полезных ископаемых;
 - границы охранных зон стационарных пунктов наблюдений за состоянием окружающей среды, ее загрязнением;
 - границы придорожной полосы автомобильной дороги;
 - границы приаэродромной территории;
 - границы охранных зон железных дорог;
 - границы санитарных разрывов, установленных от существующих железнодорожных линий и автодорог, а также объектов энергетики;
 - границы иных зон с особыми условиями использования территорий в границах подготовки проекта планировки территории, устанавливаемых в соответствии с законодательством Российской Федерации.

Условные обозначения

	- границы территории, в отношении которой осуществляется подготовка проекта планировки
	- граница кадастрового квартала согласно сведений ЕГРН от 10.03.2020 г.
	00:00:0000000 - номер кадастрового квартала согласно сведений ЕГРН от 10.03.2020 г.
	- граница земельного участка согласно сведений ЕГРН от 10.03.2020 г.
	00:00:0000000:0 - кадастровый номер земельного участка согласно сведений ЕГРН от 10.03.2020 г.
	- граница зоны планируемого размещения объекта федерального значения «Проект планировки и проект межевания территории для строительства местного проезда автомобильной дороги М-5 «Урал» (Подъезд к городу Оренбургу), входящих в состав транспортного коридора Европа - Западный Китай». II Этап. Переволоцкий район
	- охранный зона ЛЭП 110 кВ
	- охранный зона ЛЭП 35 кВ
	- охранный зона ЛЭП 1-10 кВ
	- санитарно-защитная зона АЭС
	- охранный зона газопровода
	00:00:00:00 - номер утвержденной в установленном порядке границы зон с особыми условиями использования территории/размер утвержденной в установленном порядке границы зон с особыми условиями использования территории
	- придорожная полоса (I и II кат - 75 м, III и IV кат - 50 м, V кат - 25 м)

Инв.№ подл. Подп. и дата Взам.инв.№

3-21.01.03-ППиМТ					
«Проект планировки и проект межевания территории для строительства местного проезда автомобильной дороги М-5 «Урал» (Подъезд к городу Оренбургу), входящих в состав транспортного коридора Европа - Западный Китай». II Этап. Переволоцкий район					
Изм.	Кол. уч.	Лист	№ док.	Подп.	Дата
Проверил	Пугарев				04.21
Разработал	Файзуллин				04.21
				Документация по планировке территории. Материалы по обоснованию проекта планировки территории. Графическая часть	Стадия
					Лист
					Листов
					000 "РКЦ"
					М1:2000



Линия сводки с листом 20

Линия сводки с листом 22

Примечания:
 Границы зоны планируемого размещения линейных объектов, подлежащих переносу (переустройству) из зон планируемого размещения линейных объектов не отражены, в связи с тем, что заданием на проектирование данные решения не предусмотрены.
 В границах территории, в отношении которой осуществляется подготовка проекта планировки отсутствуют:

- границы зон существующих охраняемых и режимных объектов;
- границы зон санитарной охраны источников водоснабжения;
- границы прибрежных защитных полос;
- границы водоохранных зон;
- границы зон охраны объектов культурного наследия (памятников истории и культуры) федерального, регионального и местного значения;
- границы зон затопления, подтопления;
- границы санитарно-защитных зон существующих промышленных объектов и производств и (или) их комплексов;
- границы площадей залегания полезных ископаемых;
- границы охранных зон стационарных пунктов наблюдений за состоянием окружающей среды, ее загрязнением;
- границы придорожной полосы автомобильной дороги;
- границы приаэродромной территории;
- границы охранных зон железных дорог;
- границы санитарных разрывов, установленных от существующих железнодорожных линий и автодорог, а также объектов энергетики;
- границы иных зон с особыми условиями использования территорий в границах подготовки проекта планировки территории, устанавливаемых в соответствии с законодательством Российской Федерации.

Условные обозначения

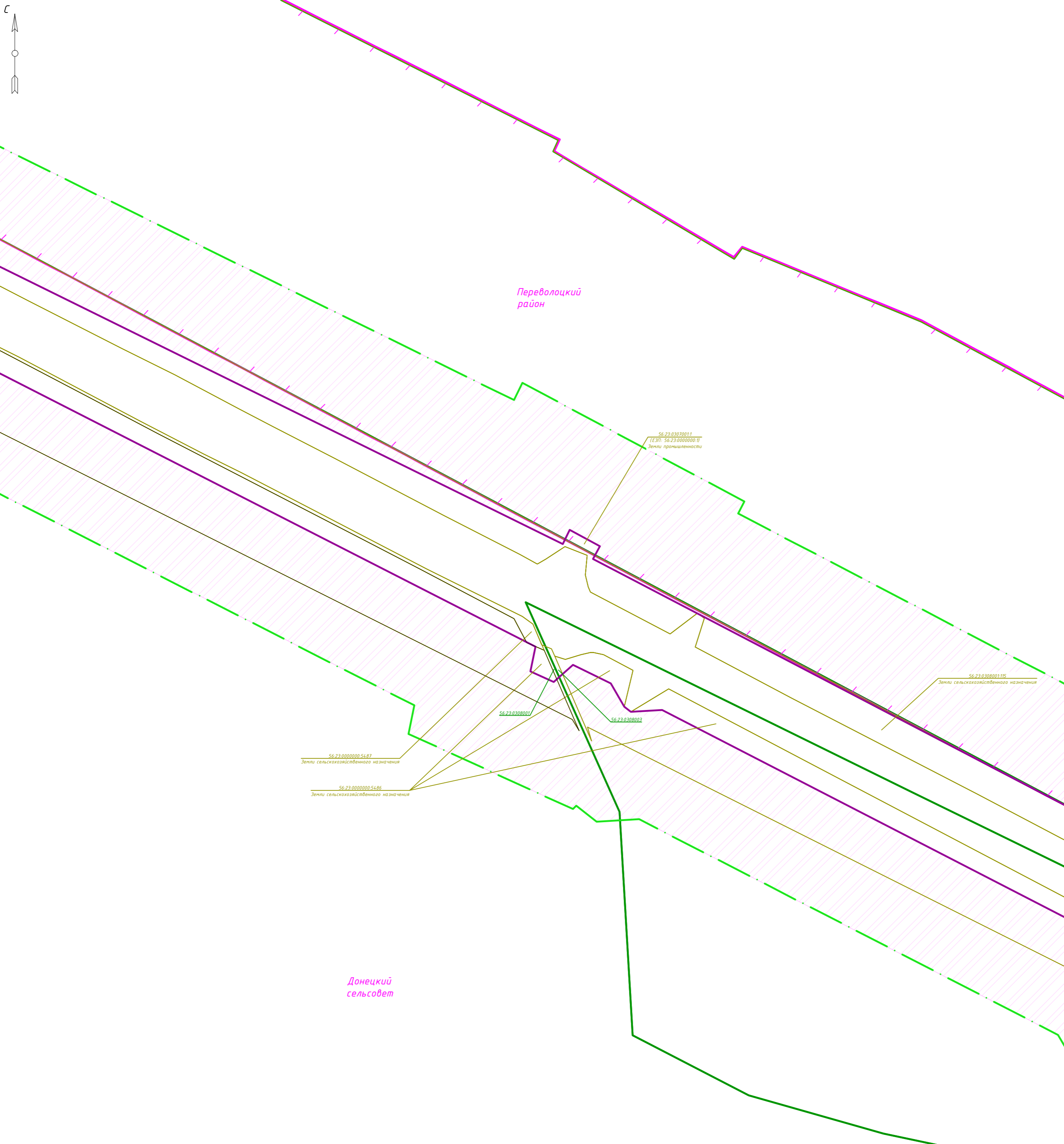
	- границы территории, в отношении которой осуществляется подготовка проекта планировки
	- граница кадастрового квартала согласно сведений ЕГРН от 10.03.2020 г.
	00-00-0000000 - номер кадастрового квартала согласно сведений ЕГРН от 10.03.2020 г.
	- граница земельного участка согласно сведений ЕГРН от 10.03.2020 г.
	00-00-0000000-0 - кадастровый номер земельного участка согласно сведений ЕГРН от 10.03.2020 г.
	- граница зоны планируемого размещения объекта федерального значения «Проект планировки и проект межевания территории для строительства местного проезда автомобильной дороги М-5 «Урал» (Подъезд к городу Оренбургу), входящих в состав транспортного коридора Европа - Западный Китай». II Этап. Переволоцкий район
	- охранный зона ЛЭП 110 кВ
	- охранный зона ЛЭП 35 кВ
	- охранный зона ЛЭП 1-10 кВ
	- санитарно-защитная зона АЭС
	- охранный зона газопровода
	00.00.00.00 - номер утвержденной в установленном порядке границы зон с особыми условиями использования территории/размер
	00 - утвержденной в установленном порядке границы зон с особыми условиями использования территории
	- придорожная полоса (I и II кат - 75 м, III и IV кат - 50 м, V кат - 25 м)

З-21.01.03-ППиМТ					
«Проект планировки и проект межевания территории для строительства местного проезда автомобильной дороги М-5 «Урал» (Подъезд к городу Оренбургу), входящих в состав транспортного коридора Европа - Западный Китай». II Этап. Переволоцкий район					
Изм.	Кол. уч.	Лист	№ док.	Подп.	Дата
Проверил	Пугарев				04.21
Разработал	Файзуллин				04.21
				Стадия	Лист
				П	21
				Листов	27
				000 «РКЦ»	
				М1:2000	

Инв. № подл.

Подп. и дата

Взам. инв. №



Линия сводки с листом 21

Линия сводки с листом 23

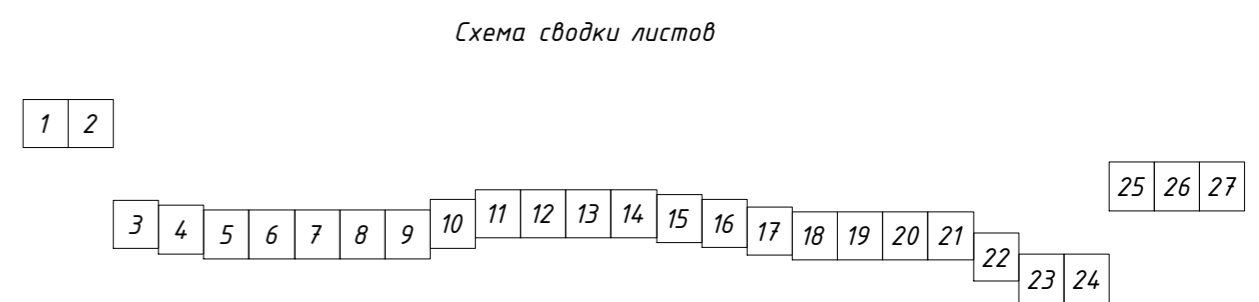
Примечания:
 Границы зоны планируемого размещения линейных объектов, подлежащих переносу (переустройству) из зон планируемого размещения линейных объектов не отражены, в связи с тем, что заданием на проектирование данные решения не предусмотрены.
 В границах территории, в отношении которой осуществляется подготовка проекта планировки отсутствуют:
 - границы зон существующих охраняемых и режимных объектов;
 - границы зон санитарной охраны источников водоснабжения;
 - границы прибрежных защитных полос;
 - границы водоохранных зон;
 - границы зон охраны объектов культурного наследия (памятников истории и культуры) федерального, регионального и местного значения;
 - границы зон затопления, подтопления;
 - границы санитарно-защитных зон существующих промышленных объектов и производств и (или) их комплексов;
 - границы площадей залегания полезных ископаемых;
 - границы охранных зон стационарных пунктов наблюдений за состоянием окружающей среды, ее загрязнением;
 - границы придорожной полосы автомобильной дороги;
 - границы приаэродромной территории;
 - границы охранных зон железных дорог;
 - границы санитарных разрывов, установленных от существующих железнодорожных линий и автодорог, а также объектов энергетики;
 - границы иных зон с особыми условиями использования территорий в границах подготовки проекта планировки территории, устанавливаемых в соответствии с законодательством Российской Федерации.

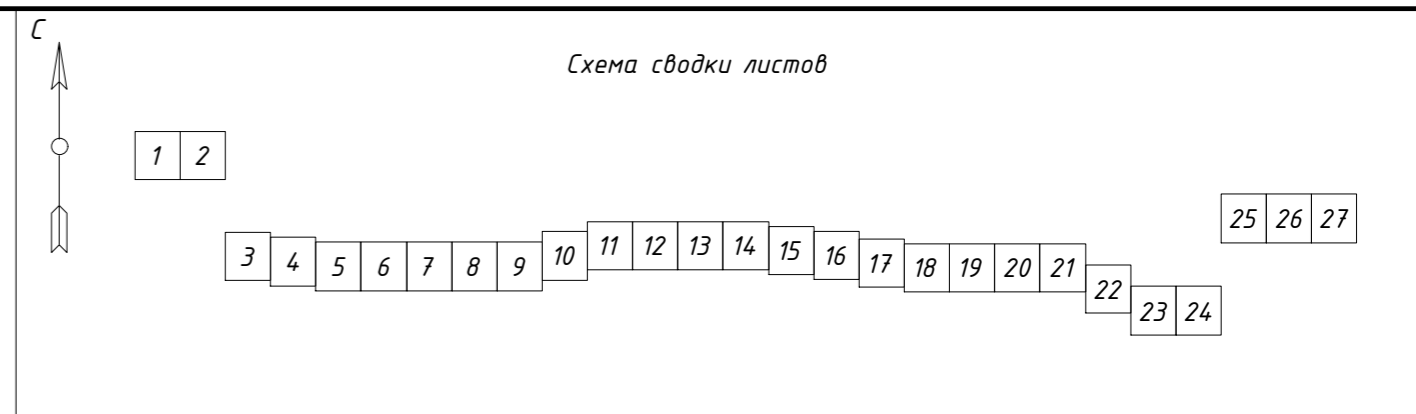
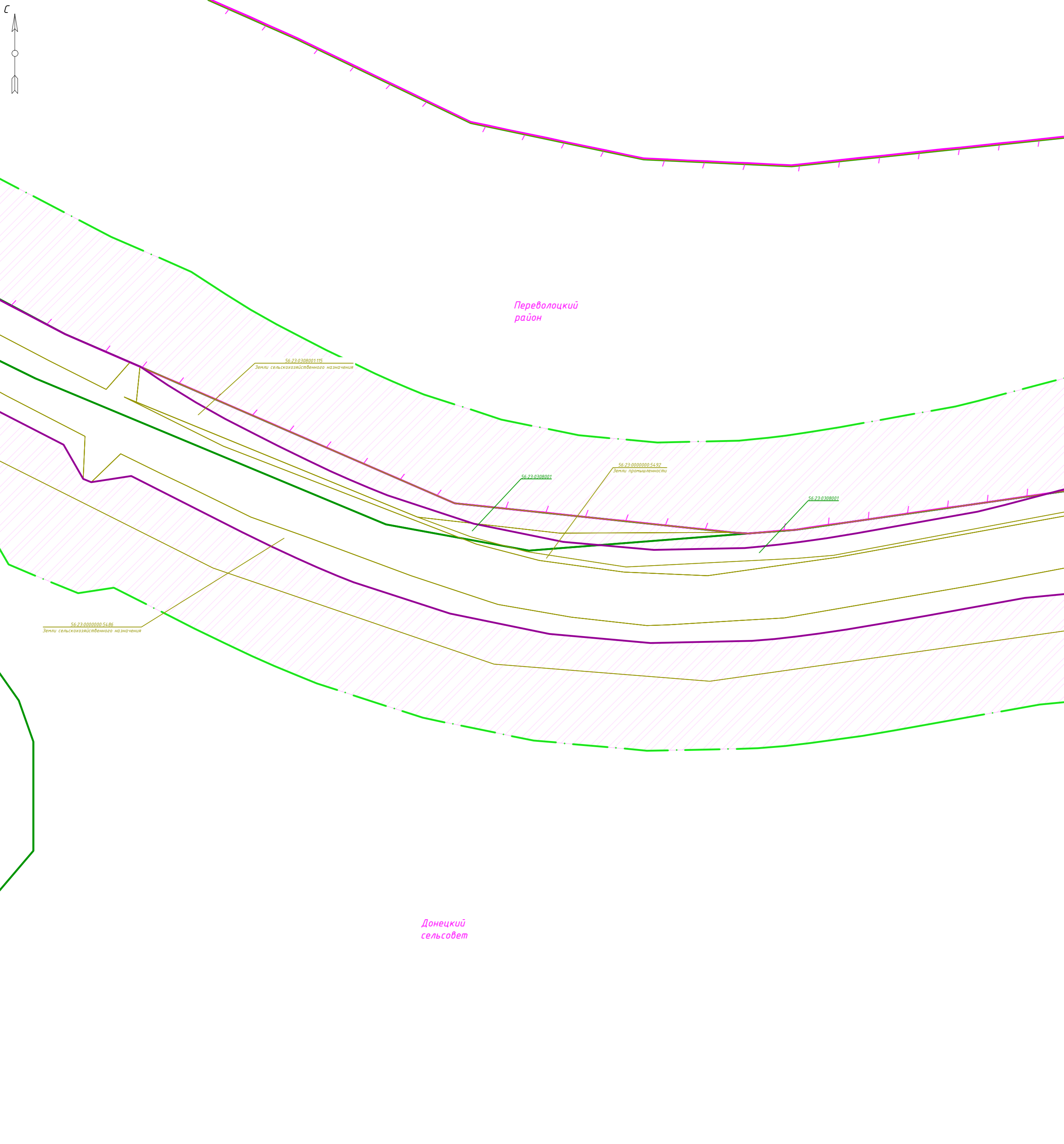
Условные обозначения

	- границы территории, в отношении которой осуществляется подготовка проекта планировки
	- граница кадастрового квартала согласно сведений ЕГРН от 10.03.2020 г.
	- номер кадастрового квартала согласно сведений ЕГРН от 10.03.2020 г.
	- граница земельного участка согласно сведений ЕГРН от 10.03.2020 г.
	- кадастровый номер земельного участка согласно сведений ЕГРН от 10.03.2020 г.
	- граница зоны планируемого размещения объекта федерального значения «Проект планировки и проект межевания территории для строительства местного проезда автомобильной дороги М-5 «Урал» (Подъезд к городу Оренбургу), входящих в состав транспортного коридора Европа - Западный Китай». II Этап. Переволоцкий район
	- охранный зона ЛЭП 110 кВ
	- охранный зона ЛЭП 35 кВ
	- охранный зона ЛЭП 1-10 кВ
	- санитарно-защитная зона АЭС
	- охранный зона газопровода
	- номер утвержденной в установленном порядке границы зон с особыми условиями использования территории/размер утвержденной в установленном порядке границы зон с особыми условиями использования территории
	- придорожная полоса (I и II кат - 75 м, III и IV кат - 50 м, V кат - 25 м)

Э-21.01.03-ППиМТ					
«Проект планировки и проект межевания территории для строительства местного проезда автомобильной дороги М-5 «Урал» (Подъезд к городу Оренбургу), входящих в состав транспортного коридора Европа - Западный Китай». II Этап. Переволоцкий район					
Изм.	Кол. уч.	Лист	№ док.	Подп.	Дата
Проверил	Лугарев				04.21
Разработал	Файзуллин				04.21
Документация по планировке территории. Материалы по обоснованию проекта планировки территории. Графическая часть				Стадия	Лист
Схема границ зон с особыми условиями использования территорий, особо охраняемых природных территорий, лесничеств				П	27
М1:2000				ООО «РКЦ»	

Инв. № подл.	Взам. инв. №
Подп. и дата	





Примечания:
 Границы зоны планируемого размещения линейных объектов, подлежащих переносу (переустройству) из зон планируемого размещения линейных объектов не отражены, в связи с тем, что заданием на проектирование данные решения не предусмотрены.
 В границах территории, в отношении которой осуществляется подготовка проекта планировки отсутствуют:

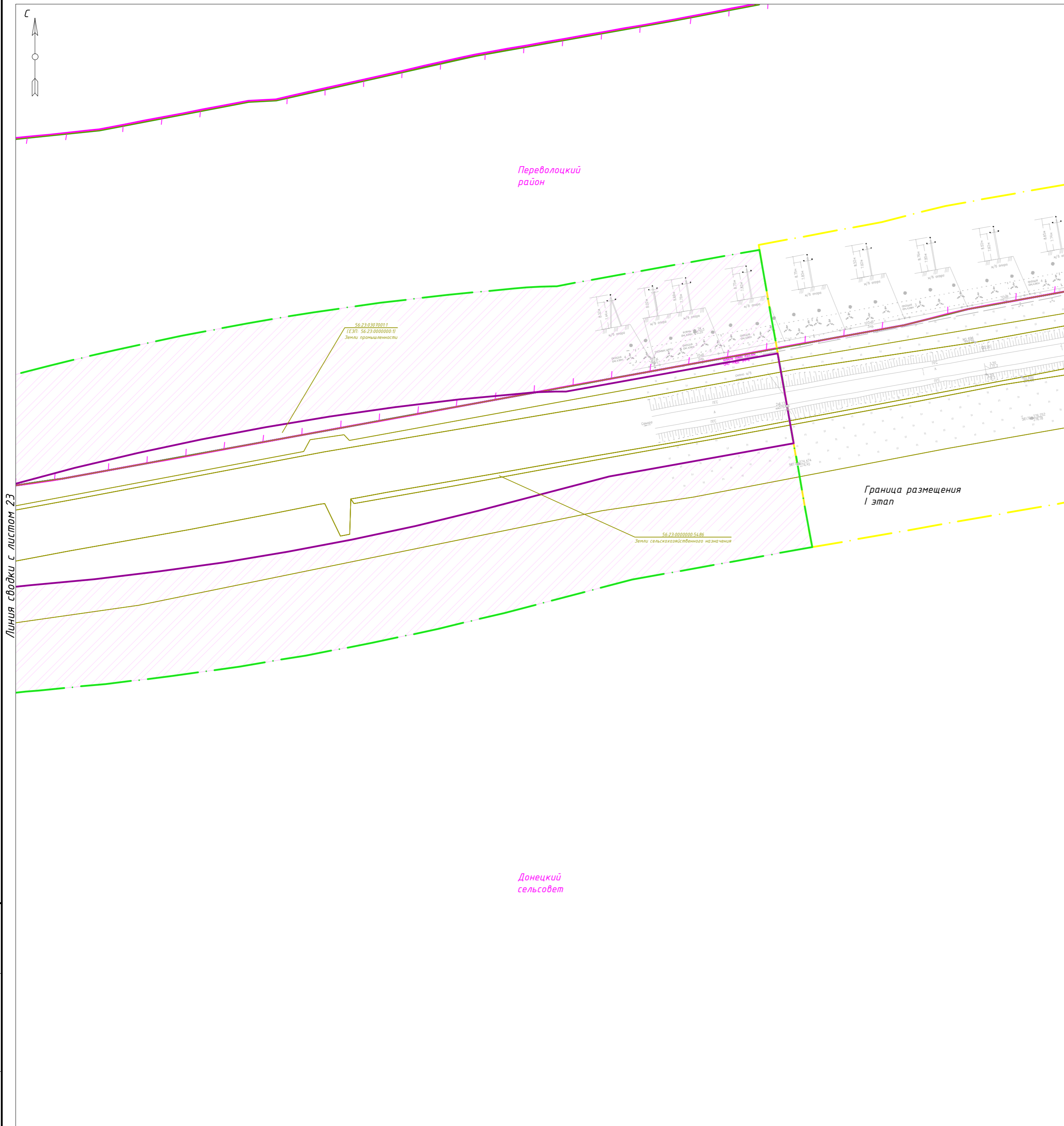
- границы зон существующих охраняемых и режимных объектов;
- границы зон санитарной охраны источников водоснабжения;
- границы прибрежных защитных полос;
- границы водоохранных зон;
- границы зон охраны объектов культурного наследия (памятников истории и культуры) федерального, регионального и местного значения;
- границы зон затопления, подтопления;
- границы санитарно-защитных зон существующих промышленных объектов и производств и (или) их комплексов;
- границы площадей залегания полезных ископаемых;
- границы охранных зон стационарных пунктов наблюдений за состоянием окружающей среды, ее загрязнением;
- границы придорожной полосы автомобильной дороги;
- границы приаэродромной территории;
- границы охранных зон железных дорог;
- границы санитарных разрывов, установленных от существующих железнодорожных линий и автодорог, а также объектов энергетики;
- границы иных зон с особыми условиями использования территорий в границах подготовки проекта планировки территории, устанавливаемых в соответствии с законодательством Российской Федерации.

Условные обозначения

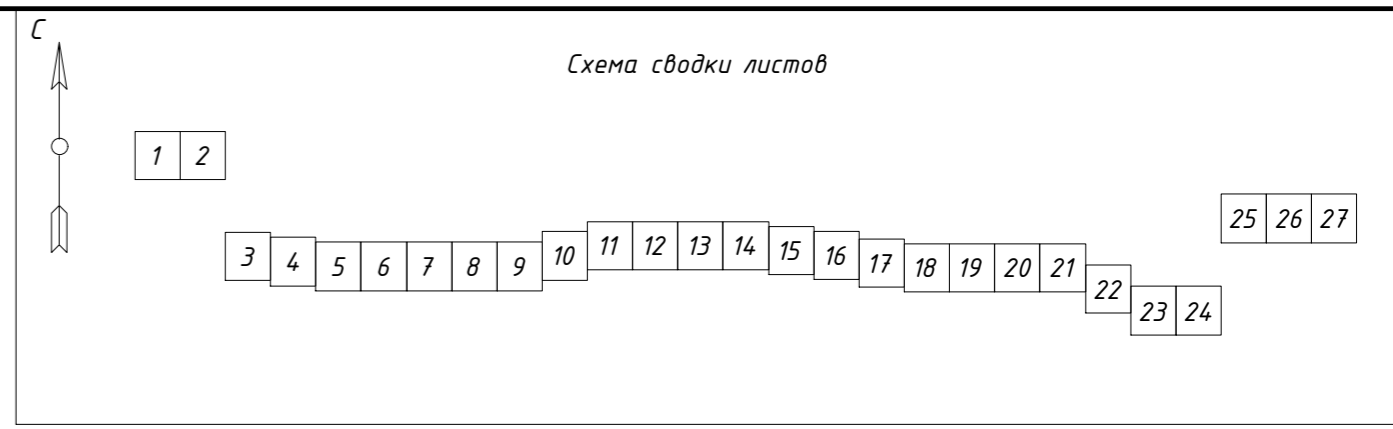
	- границы территории, в отношении которой осуществляется подготовка проекта планировки
	- граница кадастрового квартала согласно сведений ЕГРН от 10.03.2020 г.
	- номер кадастрового квартала согласно сведений ЕГРН от 10.03.2020 г.
	- граница земельного участка согласно сведений ЕГРН от 10.03.2020 г.
	- кадастровый номер земельного участка согласно сведений ЕГРН от 10.03.2020 г.
	- граница зоны планируемого размещения объекта федерального значения «Проект планировки и проект межевания территории для строительства местного проезда автомобильной дороги М-5 «Урал» (Подъезд к городу Оренбург), входящих в состав транспортного коридора Европа - Западный Китай». II Этап. Переволоцкий район
	- охранный зона ЛЭП 110 кВ
	- охранный зона ЛЭП 35 кВ
	- охранный зона ЛЭП 1-10 кВ
	- санитарно-защитная зона АЭС
	- охранный зона газопровода
	- номер утвержденной в установленном порядке границы зон с особыми условиями использования территории/размер утвержденной в установленном порядке границы зон с особыми условиями использования территории
	- придорожная полоса (I и II кат - 75 м, III и IV кат - 50 м, V кат - 25 м)

3-21.01.03-ППиМТ					
«Проект планировки и проект межевания территории для строительства местного проезда автомобильной дороги М-5 «Урал» (Подъезд к городу Оренбург), входящих в состав транспортного коридора Европа - Западный Китай». II Этап. Переволоцкий район					
Изм.	Кол. уч.	Лист	№ док.	Подп.	Дата
Проверил	Пугарев				04.21
Разработал	Файзуллин				04.21
Документация по планировке территории. Материалы по обоснованию проекта планировки территории. Графическая часть				Стадия	Лист
				П	23
Схема границ зон с особыми условиями использования территорий, особо охраняемых природных территорий, лесничеств				Листов	27
М1:2000				ООО «РКЦ»	

Инв.№подл. Подп. и дата Взам.инв.№



Линия сводки с листом 23



Примечания:
 Границы зоны планируемого размещения линейных объектов, подлежащих переносу (переустройству) из зон планируемого размещения линейных объектов не отражены, в связи с тем, что заданием на проектирование данные решения не предусмотрены.
 В границах территории, в отношении которой осуществляется подготовка проекта планировки отсутствуют:

- границы зон существующих охраняемых и режимных объектов;
- границы зон санитарной охраны источников водоснабжения;
- границы прибрежных защитных полос;
- границы водоохранных зон;
- границы зон охраны объектов культурного наследия (памятников истории и культуры) федерального, регионального и местного значения;
- границы зон затопления, подтопления;
- границы санитарно-защитных зон существующих промышленных объектов и производств и (или) их комплексов;
- границы площадей залегания полезных ископаемых;
- границы охранных зон стационарных пунктов наблюдений за состоянием окружающей среды, ее загрязнением;
- границы придорожной полосы автомобильной дороги;
- границы приаэродромной территории;
- границы охранных зон железных дорог;
- границы санитарных разрывов, установленных от существующих железнодорожных линий и автодорог, а также объектов энергетики;
- границы иных зон с особыми условиями использования территорий в границах подготовки проекта планировки территории, устанавливаемых в соответствии с законодательством Российской Федерации.

Условные обозначения	
	- границы территории, в отношении которой осуществляется подготовка проекта планировки
	- граница кадастрового квартала согласно сведений ЕГРН от 10.03.2020 г.
	- номер кадастрового квартала согласно сведений ЕГРН от 10.03.2020 г.
	- граница земельного участка согласно сведений ЕГРН от 10.03.2020 г.
	- кадастровый номер земельного участка согласно сведений ЕГРН от 10.03.2020 г.
	- граница зоны планируемого размещения объекта федерального значения «Проект планировки и проект межевания территории для строительства местного проезда автомобильной дороги М-5 «Урал» (Подъезд к городу Оренбургу), входящих в состав транспортного коридора Европа - Западный Китай». II Этап. Переволоцкий район
	- охранный зона ЛЭП 110 кВ
	- охранный зона ЛЭП 35 кВ
	- охранный зона ЛЭП 1-10 кВ
	- санитарно-защитная зона АЭС
	- охранный зона газопровода
	- номер утвержденной в установленном порядке границы зон с особыми условиями использования территории/размер утвержденной в установленном порядке границы зон с особыми условиями использования территории
	- придорожная полоса (I и II кат - 75 м, III и IV кат - 50 м, V кат - 25 м)

3-21.01.03-ППиМТ					
«Проект планировки и проект межевания территории для строительства местного проезда автомобильной дороги М-5 «Урал» (Подъезд к городу Оренбургу), входящих в состав транспортного коридора Европа - Западный Китай». II Этап. Переволоцкий район					
Изм.	Кол. уч.	Лист	№ док.	Подп.	Дата
Проверил	Пугарев				04.21
Разработал	Файзуллин				04.21
Документация по планировке территории. Материалы по обоснованию проекта планировки территории. Графическая часть				Стадия	Лист
				П	24
Схема границ зон с особыми условиями использования территорий, особо охраняемых природных территорий, лесничеств				Листов	27
М 1:2000				ООО «РКЦ»	

Инв. № подл.	Подп. и дата	Взам. инв. №



Линия сводки с листом 26


Примечания:
 Границы зоны планируемого размещения линейных объектов, подлежащих переносу (переустройству) из зон планируемого размещения линейных объектов не отражены, в связи с тем, что заданием на проектирование данные решения не предусмотрены.
 В границах территории, в отношении которой осуществляется подготовка проекта планировки отсутствуют:

- границы зон существующих охраняемых и режимных объектов;
- границы зон санитарной охраны источников водоснабжения;
- границы прибрежных защитных полос;
- границы водоохранных зон;
- границы зон охраны объектов культурного наследия (памятников истории и культуры) федерального, регионального и местного значения;
- границы зон затопления, подтопления;
- границы санитарно-защитных зон существующих промышленных объектов и производств и (или) их комплексов;
- границы площадей залегания полезных ископаемых;
- границы охранных зон стационарных пунктов наблюдений за состоянием окружающей среды, ее загрязнением;
- границы придорожной полосы автомобильной дороги;
- границы приаэродромной территории;
- границы охранных зон железных дорог;
- границы санитарных разрывов, установленных от существующих железнодорожных линий и автодорог, а также объектов энергетики;
- границы иных зон с особыми условиями использования территорий в границах подготовки проекта планировки территории, устанавливаемых в соответствии с законодательством Российской Федерации.

Условные обозначения	
	- границы территории, в отношении которой осуществляется подготовка проекта планировки
	- граница кадастрового квартала согласно сведений ЕГРН от 10.03.2020 г.
	- номер кадастрового квартала согласно сведений ЕГРН от 10.03.2020 г.
	- граница земельного участка согласно сведений ЕГРН от 10.03.2020 г.
	- кадастровый номер земельного участка согласно сведений ЕГРН от 10.03.2020 г.
	- граница зоны планируемого размещения объекта федерального значения «Проект планировки и проект межевания территории для строительства местного проезда автомобильной дороги М-5 «Урал» (Подъезд к городу Оренбургу), входящих в состав транспортного коридора Европа - Западный Китай». II Этап. Перволюцкий район
	- охранный зона ЛЭП 110 кВ
	- охранный зона ЛЭП 35 кВ
	- охранный зона ЛЭП 1-10 кВ
	- санитарно-защитная зона АЭС
	- охранный зона газопровода
	- номер утвержденной в установленном порядке границы зон с особыми условиями использования территории/размер
	- придорожная полоса (I и II кат - 75 м, III и IV кат - 50 м, V кат - 25 м)

З-21.01.03-ППиМТ					
«Проект планировки и проект межевания территории для строительства местного проезда автомобильной дороги М-5 «Урал» (Подъезд к городу Оренбургу), входящих в состав транспортного коридора Европа - Западный Китай». II Этап. Перволюцкий район					
Изм.	Кол. уч.	Лист	№ док.	Подп.	Дата
Проверил	Пугарев				04.21
Разработал	Файзуллин				04.21
Документация по планировке территории. Материалы по обоснованию проекта планировки территории. Графическая часть				Стадия	Лист
				П	25
				Листов	27
Схема границ зон с особыми условиями использования территорий, особо охраняемых природных территорий, лесничеств				000 "РКЦ"	
М1:2000					

Инв. № подл. Подп. и дата. Взам. инв. №



Линия сводки с листом 25

Линия сводки с листом 27

Схема сводки листов

1 2

25 26 27

3 4 5 6 7 8 9 10 11 12 13 14 15 16 17 18 19 20 21 22 23 24

Примечания:
 Границы зоны планируемого размещения линейных объектов, подлежащих переносу (переустройству) из зон планируемого размещения линейных объектов не отражены, в связи с тем, что заданием на проектирование данные решения не предусмотрены.
 В границах территории, в отношении которой осуществляется подготовка проекта планировки отсутствуют:

- границы зон существующих охраняемых и режимных объектов;
- границы зон санитарной охраны источников водоснабжения;
- границы прибрежных защитных полос;
- границы водоохраных зон;
- границы зон охраны объектов культурного наследия (памятников истории и культуры) федерального, регионального и местного значения;
- границы зон затопления, подтопления;
- границы санитарно-защитных зон существующих промышленных объектов и производств и (или) их комплексов;
- границы площадей залегания полезных ископаемых;
- границы охранных зон стационарных пунктов наблюдений за состоянием окружающей среды, ее загрязнением;
- границы придорожной полосы автомобильной дороги;
- границы приаэродромной территории;
- границы охранных зон железных дорог;
- границы санитарных разрывов, установленных от существующих железнодорожных линий и автодорог, а также объектов энергетики;
- границы иных зон с особыми условиями использования территорий в границах подготовки проекта планировки территории, устанавливаемых в соответствии с законодательством Российской Федерации.

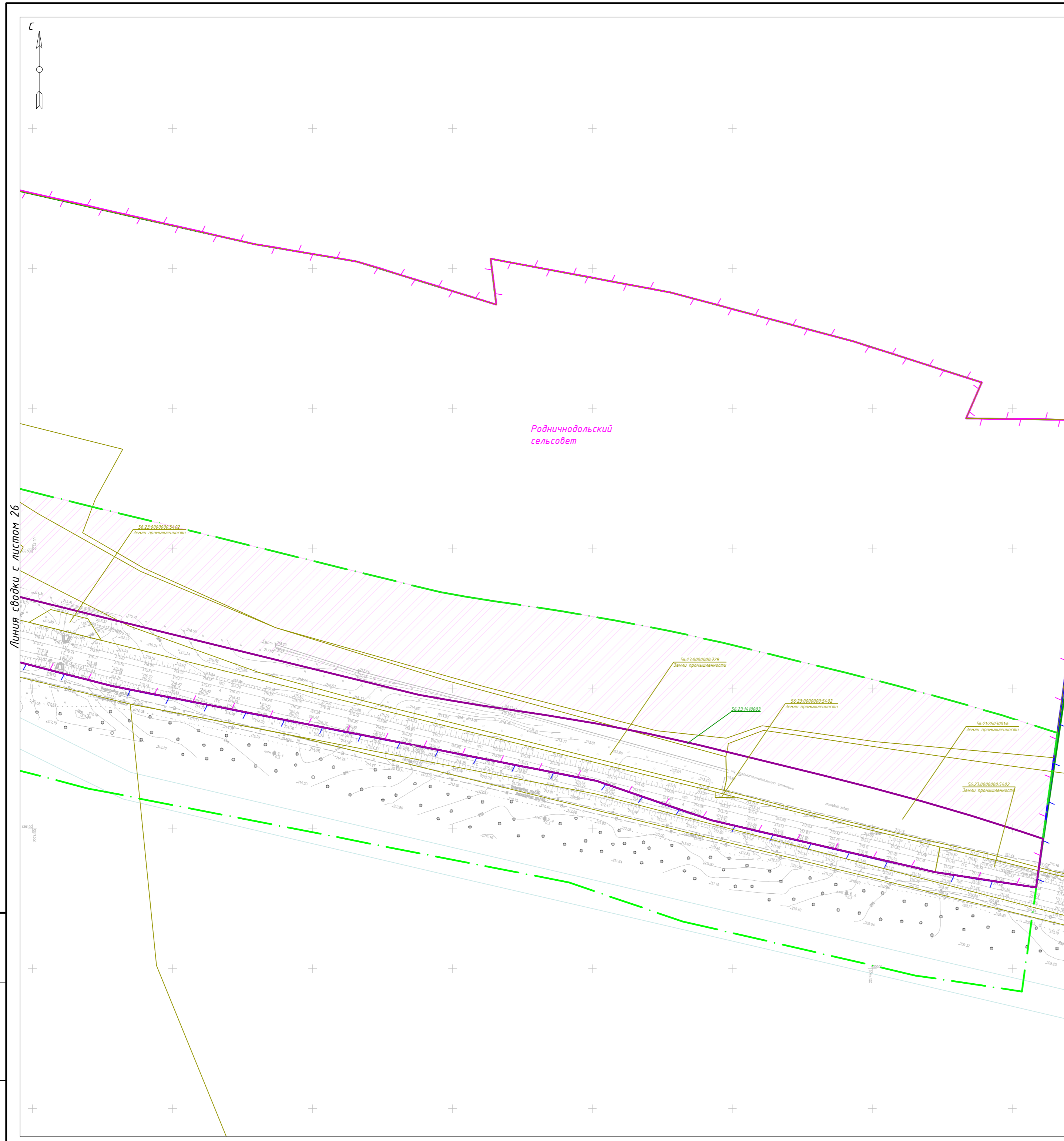
Условные обозначения	
	- границы территории, в отношении которой осуществляется подготовка проекта планировки
	- граница кадастрового квартала согласно сведений ЕГРН от 10.03.2020 г.
	00:00:0000000 - номер кадастрового квартала согласно сведений ЕГРН от 10.03.2020 г.
	- граница земельного участка согласно сведений ЕГРН от 10.03.2020 г.
	00:00:0000000 - кадастровый номер земельного участка согласно сведений ЕГРН от 10.03.2020 г.
	- граница зоны планируемого размещения объекта федерального значения «Проект планировки и проект межевания территории для строительства местного проезда автомобильной дороги М-5 «Урал» (Подъезд к городу Оренбургу), входящих в состав транспортного коридора Европа - Западный Китай». II Этап. Перволюцкий район
	- охранный зона ЛЭП 110 кВ
	- охранный зона ЛЭП 35 кВ
	- охранный зона ЛЭП 1-10 кВ
	- санитарно-защитная зона АЭС
	- охранный зона газопровода
	00:00:00:00:00:00 - номер утвержденной в установленном порядке границы зон с особыми условиями использования территории/размер утвержденной в установленном порядке границы зон с особыми условиями использования территории
	- придорожная полоса (I и II кат - 75 м, III и IV кат - 50 м, V кат - 25 м)

З-21.01.03-ППиМТ					
«Проект планировки и проект межевания территории для строительства местного проезда автомобильной дороги М-5 «Урал» (Подъезд к городу Оренбургу), входящих в состав транспортного коридора Европа - Западный Китай». II Этап. Перволюцкий район					
Изм.	Кол. уч.	Лист	№ док.	Подп.	Дата
Проверил	Лугарев				04.21
Разработал	Файзуллин				04.21
Документация по планировке территории. Материалы по обоснованию проекта планировки территории. Графическая часть				Стадия	Лист
				П	26
Схема границ зон с особыми условиями использования территорий, особо охраняемых природных территорий, лесничеств				Листов	27
М1:2000				ООО «РКЦ»	

Инв. № подл.

Подп. и дата

Взам. инв. №



Примечания:
 Границы зоны планируемого размещения линейных объектов, подлежащих переносу (переустройству) из зоны планируемого размещения линейных объектов не отражены, в связи с тем, что заданием на проектирование данные решения не предусмотрены. В границах территории, в отношении которой осуществляется подготовка проекта планировки отсутствуют:


- границы зон существующих охраняемых и режимных объектов;
- границы зон санитарной охраны источников водоснабжения;
- границы прибрежных защитных полос;
- границы водоохранных зон;
- границы зон охраны объектов культурного наследия (памятников истории и культуры) федерального, регионального и местного значения;
- границы зон затопления, подтопления;
- границы санитарно-защитных зон существующих промышленных объектов и производств и (или) их комплексов;
- границы площадей залегания полезных ископаемых;
- границы охранных зон стационарных пунктов наблюдений за состоянием окружающей среды, ее загрязнением;
- границы придорожной полосы автомобильной дороги;
- границы приаэродромной территории;
- границы охранных зон железных дорог;
- границы санитарных разрывов, установленных от существующих железнодорожных линий и автодорог, а также объектов энергетики;
- границы иных зон с особыми условиями использования территорий в границах подготовки проекта планировки территории, устанавливаемых в соответствии с законодательством Российской Федерации.

Условные обозначения

	- границы территории, в отношении которой осуществляется подготовка проекта планировки
	- граница кадастрового квартала согласно сведений ЕГРН от 10.03.2020 г.
	00.00.0000000 - номер кадастрового квартала согласно сведений ЕГРН от 10.03.2020 г.
	- граница земельного участка согласно сведений ЕГРН от 10.03.2020 г.
	00.00.0000000.0 - кадастровый номер земельного участка согласно сведений ЕГРН от 10.03.2020 г.
	- граница зоны планируемого размещения объекта федерального значения «Проект планировки и проект межевания территории для строительства местного проезда автомобильной дороги М-5 «Урал» (Подъезд к городу Оренбургу), входящих в состав транспортного коридора Европа - Западный Китай». II Этап. Перволюцкий район
	- охранный зона ЛЭП 110 кВ
	- охранный зона ЛЭП 35 кВ
	- охранный зона ЛЭП 1-10 кВ
	- санитарно-защитная зона АЭС
	- охранный зона газопровода
	00.00.00.00.00 - номер утвержденной в установленном порядке границы зон с особыми условиями использования территории/размер утвержденной в установленном порядке границы зон с особыми условиями использования территории
	- придорожная полоса (I и II кат - 75 м, III и IV кат - 50 м, V кат - 25 м)

Инв.№подл. Подл. и дата Взам.инв.№

З-21.01.03-ППиМТ					
«Проект планировки и проект межевания территории для строительства местного проезда автомобильной дороги М-5 «Урал» (Подъезд к городу Оренбургу), входящих в состав транспортного коридора Европа - Западный Китай». II Этап. Перволюцкий район					
Изм.	Кол. уч.	Лист	№ док.	Подп.	Дата
Проверил	Лугарев				04.21
Разработал	Файзуллин				04.21
Документация по планировке территории. Материалы по обоснованию проекта планировки территории. Графическая часть				Стадия	Лист
				П	27
Схема границ зон с особыми условиями использования территорий, особо охраняемых природных территорий, лесничеств				Листов	27
М1:2000				ООО «РКЦ»	



Линия сводки с листом 2

Схема сводки листов

1	2																			25	26	27
3	4	5	6	7	8	9	10	11	12	13	14	15	16	17	18	19	20	21	22	23	24	

Инв. № подл. Подп. и дата. Взам. инв. №

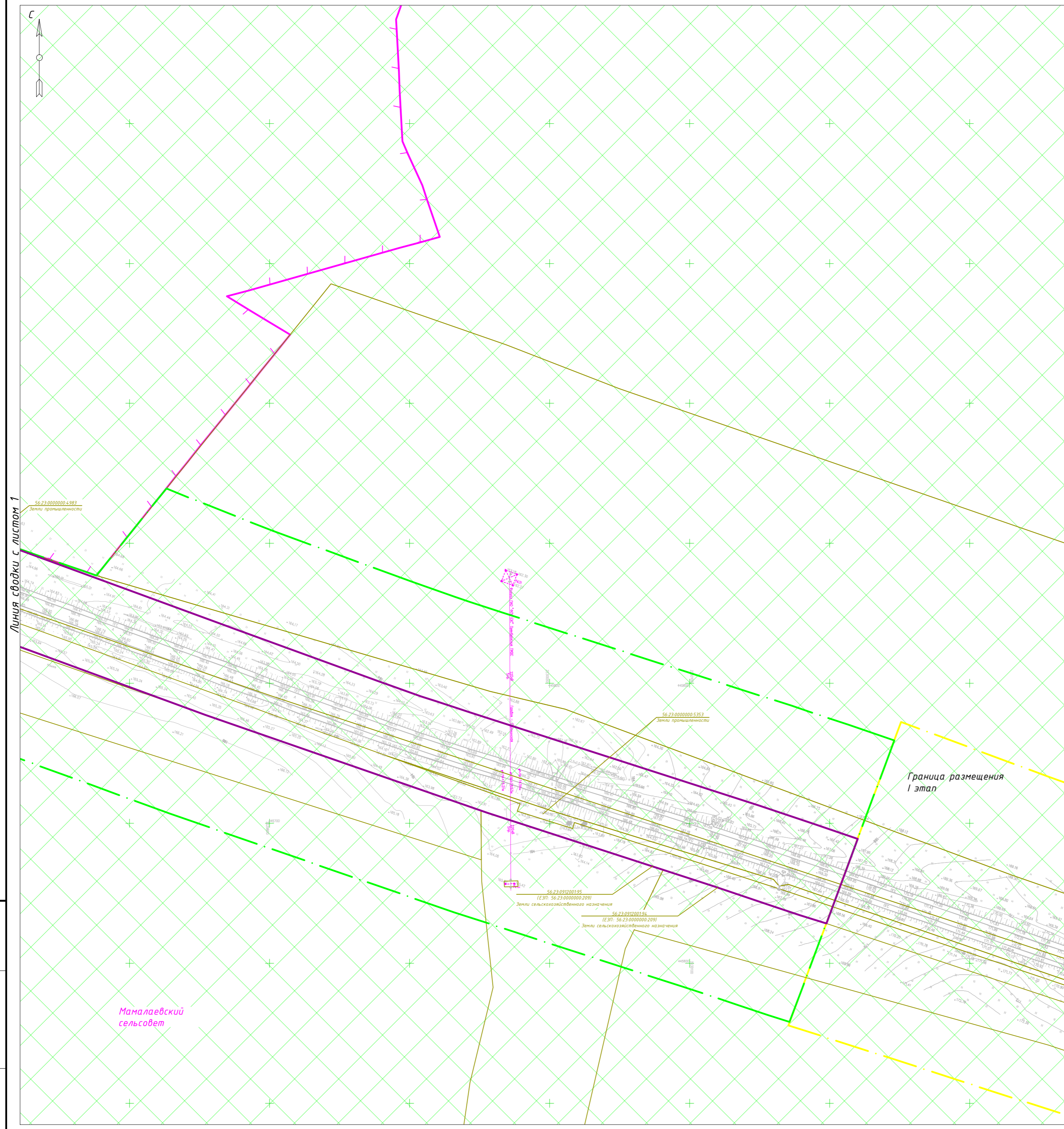
Примечания:
 Границы зоны планируемого размещения линейных объектов, подлежащих переносу (переустройству) из зон планируемого размещения линейных объектов не отражены, в связи с тем, что заданием на проектирование данные решения не предусмотрены.

Условные обозначения

	- границы территории, в отношении которой осуществляется подготовка проекта планировки
	- граница зоны планируемого размещения объекта федерального значения «Проект планировки и проект межевания территории для строительства местного проезда автомобильной дороги М-5 «Урал» (Подъезд к городу Оренбургу), входящих в состав транспортного коридора Европа - Западный Китай». II Этап. Перволюцкий район
	- зона возникновения химического заражения
	- зона возникновения радиоактивного заражения
	- граница района
	- граница сельского поселения
	- граница населенного пункта

3-21.01.03-ППиМТ						
«Проект планировки и проект межевания территории для строительства местного проезда автомобильной дороги М-5 «Урал» (Подъезд к городу Оренбургу), входящих в состав транспортного коридора Европа - Западный Китай». II Этап. Перволюцкий район						
Изм.	Кол. уч.	Лист	№ док.	Подп.	Дата	
Проверил	Лугарев				04.21	
Разработал	Файзуллин				04.21	
Документация по планировке территории. Материалы по обоснованию проекта планировки территории. Графическая часть						
Схема границ территории, подвзранных риску возникновения чрезвычайных ситуаций природного и техногенного характера (пожар, взрыв, химическое, радиоактивное заражение, затопление, подтопление, оползень, карсты, эрозия и т.д.)				Стадия	Лист	Листов
М1:2000				П	1	27
ООО «РКЦ»						

Мамалаевский сельсовет



Линия сводки с листом 1

Мамалаевский сельсовет

Схема сводки листов

1 2

25 26 27

3 4 5 6 7 8 9 10 11 12 13 14 15 16 17 18 19 20 21 22 23 24

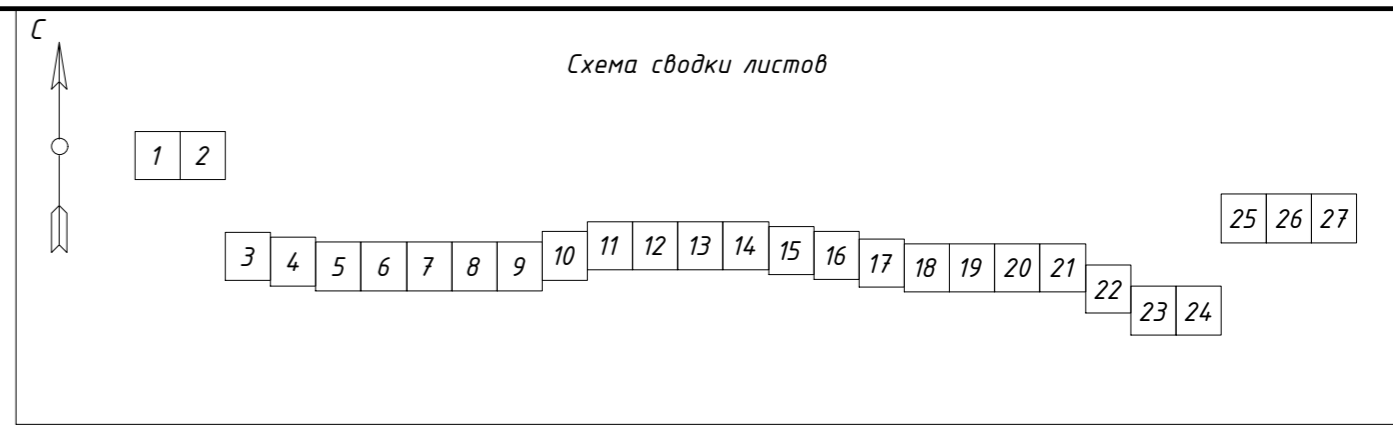
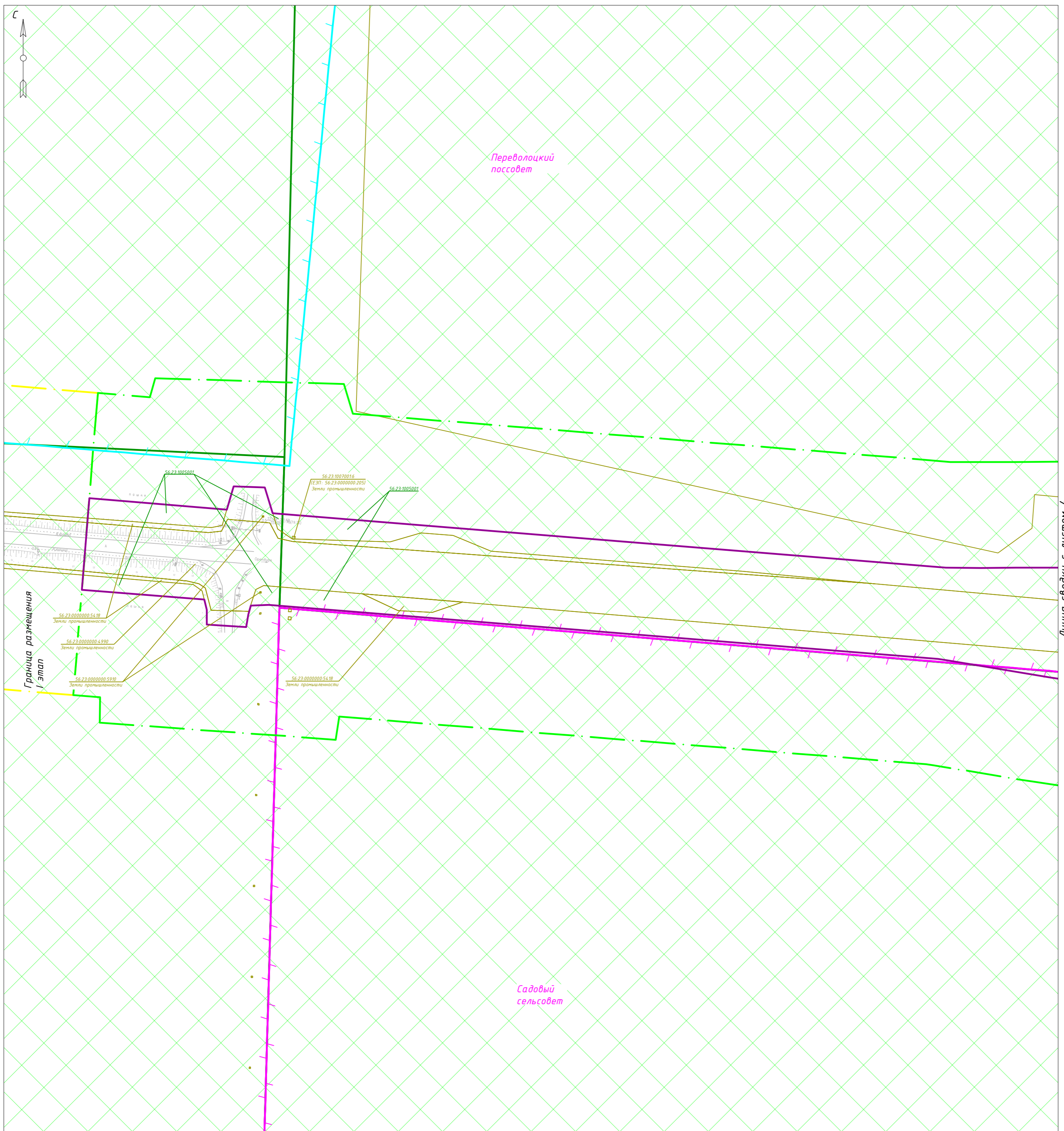
Примечания:
 Границы зоны планируемого размещения линейных объектов, подлежащих переносу (переустройству) из зон планируемого размещения линейных объектов не отражены, в связи с тем, что заданием на проектирование данные решения не предусмотрены.

Условные обозначения

	- границы территории, в отношении которой осуществляется подготовка проекта планировки
	- граница зоны планируемого размещения объекта федерального значения «Проект планировки и проект межевания территории для строительства местного проезда автомобильной дороги М-5 «Урал» (Подъезд к городу Оренбургу), входящих в состав транспортного коридора Европа - Западный Китай». II Этап. Переволоцкий район
	- зона возникновения химического заражения
	- зона возникновения радиоактивного заражения
	- граница района
	- граница сельского поселения
	- граница населенного пункта

3-21.01.03-ППиМТ											
«Проект планировки и проект межевания территории для строительства местного проезда автомобильной дороги М-5 «Урал» (Подъезд к городу Оренбургу), входящих в состав транспортного коридора Европа - Западный Китай». II Этап. Переволоцкий район											
Изм.	Кол. уч.	Лист	№ док.	Подп.	Дата						
Проверил	Пугарев				04.21						
Разработал	Файзуллин				04.21						
Документация по планировке территории. Материалы по обоснованию проекта планировки территории. Графическая часть					<table border="1"> <tr> <td>Стадия</td> <td>Лист</td> <td>Листов</td> </tr> <tr> <td>П</td> <td>2</td> <td>27</td> </tr> </table>	Стадия	Лист	Листов	П	2	27
Стадия	Лист	Листов									
П	2	27									
Схема границ территории, подверженных риску возникновения чрезвычайных ситуаций природного и техногенного характера (пожар, взрыв, химическое, радиоактивное заражение, затопление, подтопление, оползень, карсты, эрозия и т.д.)					000 «РКЦ»						
М1:2000											

Инв. № подл. Подп. и дата. Взам. инв. №



Линия сводки с листом 4


Примечания:
 Границы зоны планируемого размещения линейных объектов, подлежащих переносу (переустройству) из зон планируемого размещения линейных объектов не отражены, в связи с тем, что заданием на проектирование данные решения не предусмотрены.

Условные обозначения

	- границы территории, в отношении которой осуществляется подготовка проекта планировки
	- граница зоны планируемого размещения объекта федерального значения «Проект планировки и проект межевания территории для строительства местного проезда автомобильной дороги М-5 «Урал» (Подъезд к городу Оренбургу), входящих в состав транспортного коридора Европа – Западный Китай». II Этап. Перволюцкий район
	- зона возникновения химического заражения
	- зона возникновения радиоактивного заражения
	- граница района
	- граница сельского поселения
	- граница населенного пункта

Инв. № подл. Подп. и дата. Взам. инв. №

3-21.01.03-ППиМТ					
«Проект планировки и проект межевания территории для строительства местного проезда автомобильной дороги М-5 «Урал» (Подъезд к городу Оренбургу), входящих в состав транспортного коридора Европа – Западный Китай». II Этап. Перволюцкий район					
Изм.	Кол. уч.	Лист	№ док.	Подп.	Дата
Проверил	Лугарев				04.21
Разработал	Файзуллин				04.21
				Стадия	Лист
				П	3
				Листов	27
Документация по планировке территории. Материалы по обоснованию проекта планировки территории. Графическая часть					
Схема границ территории, подверженных риску возникновения чрезвычайных ситуаций природного и техногенного характера (пожар, взрыв, химическое, радиоактивное заражение, затопление, подтопление, оползень, карсты, эрозия и т.д.)					
М1:2000					
ООО «РКЦ»					



Линия сводки с листом 3

Линия сводки с листом 5

Схема сводки листов

1 2

25 26 27

3 4 5 6 7 8 9 10 11 12 13 14 15 16 17 18 19 20 21 22 23 24

Примечания:
 Границы зоны планируемого размещения линейных объектов, подлежащих переносу (переустройству) из зон планируемого размещения линейных объектов не отражены, в связи с тем, что заданием на проектирование данные решения не предусмотрены.

Условные обозначения

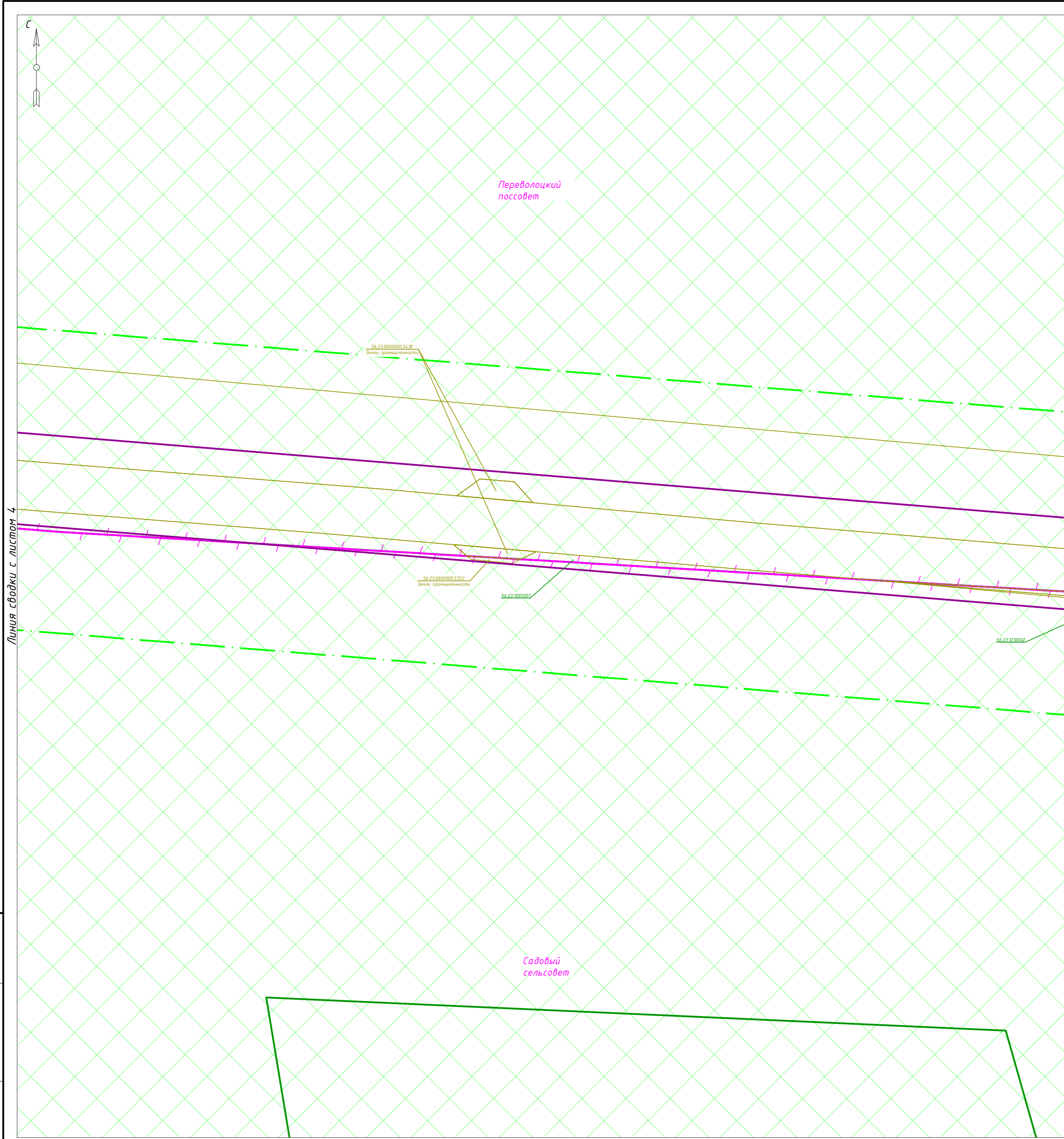
	- границы территории, в отношении которой осуществляется подготовка проекта планировки
	- граница зоны планируемого размещения объекта федерального значения «Проект планировки и проект межевания территории для строительства местного проезда автомобильной дороги М-5 «Урал» (Подъезд к городу Оренбургу), входящих в состав транспортного коридора Европа - Западный Китай». II Этап. Перволоцкий район
	- зона возникновения химического заражения
	- зона возникновения радиоактивного заражения
	- граница района
	- граница сельского поселения
	- граница населенного пункта

3-21.01.03-ППиМТ					
«Проект планировки и проект межевания территории для строительства местного проезда автомобильной дороги М-5 «Урал» (Подъезд к городу Оренбургу), входящих в состав транспортного коридора Европа - Западный Китай». II Этап. Перволоцкий район					
Изм.	Кол. уч.	Лист	№ док.	Подп.	Дата
Проверил	Лугарев				04.21
Разработал	Файзуллин				04.21
Документация по планировке территории. Материалы по обоснованию проекта планировки территории. Графическая часть					Стадия
					Лист
					Листов
					П
					4
					27
Схема границ территории, подеряженных риску возникновения чрезвычайных ситуаций природного и техногенного характера (пожар, взрыв, химическое, радиоактивное заражение, затопление, подтопление, оползень, карсты, эрозия и т.д.)					ООО «РКЦ»
М1:2000					

Инв. № подл.

Подп. и дата

Взам. инв. №



Примечания:
 Границы зоны планируемого размещения линейных объектов, подлежащих переносу (переустройству) из зон планируемого размещения линейных объектов не отражены, в связи с тем, что заданием на проектирование данные решения не предусмотрены.

Условные обозначения	
	- границы территории, в отношении которой осуществляется подготовка проекта планировки
	- граница зоны планируемого размещения объекта федерального значения «Проект планировки и проект межевания территории для строительства местного проезда автомобильной дороги М-5 «Урал» (Подъезд к городу Оренбургу), входящих в состав транспортного коридора Европа - Западный Китай». II Этап. Перволюцкий район
	- зона возникновения химического заражения
	- зона возникновения радиоактивного заражения
	- граница района
	- граница сельского поселения
	- граница населенного пункта

Инв. № подл.

Подп. и дата

Взам. инв. №

3-21.01.03-ППиМТ					
«Проект планировки и проект межевания территории для строительства местного проезда автомобильной дороги М-5 «Урал» (Подъезд к городу Оренбургу), входящих в состав транспортного коридора Европа - Западный Китай». II Этап. Перволюцкий район					
Изм.	Кол. уч.	Лист	№ док.	Подп.	Дата
Проверил	Лугарев				04.21
Разработал	Файзуллин				04.21
Документация по планировке территории. Материалы по обоснованию проекта планировки территории. Графическая часть					Стадия
					Лист
					Листов
Схема границ территории, подверженных риску возникновения чрезвычайных ситуаций природного и техногенного характера (пожар, взрыв, химическое, радиоактивное заражение, затопление, подтопление, оползень, карсты, эрозия и т.д.)					000 "РКЦ"
М1:2000					




Схема сводки листов

1 2

25 26 27

3 4 5 6 7 8 9 10 11 12 13 14 15 16 17 18 19 20 21 22 23 24

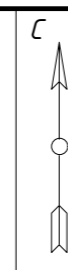
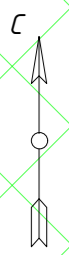
Примечания:
 Границы зоны планируемого размещения линейных объектов, подлежащих переносу (переустройству) из зон планируемого размещения линейных объектов не отражены, в связи с тем, что заданием на проектирование данные решения не предусмотрены.

Условные обозначения

	- границы территории, в отношении которой осуществляется подготовка проекта планировки
	- граница зоны планируемого размещения объекта федерального значения «Проект планировки и проект межевания территории для строительства местного проезда автомобильной дороги М-5 «Урал» (Подъезд к городу Оренбургу), входящих в состав транспортного коридора Европа – Западный Китай». II Этап. Перволоцкий район
	- зона возникновения химического заражения
	- зона возникновения радиоактивного заражения
	- граница района
	- граница сельского поселения
	- граница населенного пункта

Инв. № подл. Подп. и дата. Взам. инв. №

3-21.01.03-ППиМТ					
«Проект планировки и проект межевания территории для строительства местного проезда автомобильной дороги М-5 «Урал» (Подъезд к городу Оренбургу), входящих в состав транспортного коридора Европа – Западный Китай». II Этап. Перволоцкий район					
Изм.	Кол. уч.	Лист	№ док.	Подп.	Дата
Проверил	Пугарев				04.21
Разработал	Файзуллин				04.21
Документация по планировке территории. Материалы по обоснованию проекта планировки территории. Графическая часть				Стадия	Лист
				П	6
					27
Схема границ территории, подерженных риску возникновения чрезвычайных ситуаций природного и техногенного характера (пожар, взрыв, химическое, радиоактивное заражение, затопление, подтопление, оползень, карсты, эрозия и т.д.)				000 «РКЦ»	
M1:2000					



Перволюцкий поссовет

Садовый сельсовет

Линия сводки с листом 6

Линия сводки с листом 8

Примечания:
 Границы зоны планируемого размещения линейных объектов, подлежащих переносу (переустройству) из зон планируемого размещения линейных объектов не отражены, в связи с тем, что заданием на проектирование данные решения не предусмотрены.

Условные обозначения

- границы территории, в отношении которой осуществляется подготовка проекта планировки
- граница зоны планируемого размещения объекта федерального значения «Проект планировки и проект межевания территории для строительства местного проезда автомобильной дороги М-5 «Урал» (Подъезд к городу Оренбургу), входящих в состав транспортного коридора Европа - Западный Китай». II Этап. Перволюцкий район
- зона возникновения химического заражения
- зона возникновения радиоактивного заражения
- граница района
- граница сельского поселения
- граница населенного пункта

З-21.01.03-ППиМТ

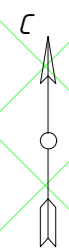
«Проект планировки и проект межевания территории для строительства местного проезда автомобильной дороги М-5 «Урал» (Подъезд к городу Оренбургу), входящих в состав транспортного коридора Европа - Западный Китай». II Этап. Перволюцкий район

Изм.	Кол. уч.	Лист	№ док.	Подп.	Дата
Проверил		Пугарев			04.21
Разработал		Файзуллин			04.21

Документация по планировке территории. Материалы по обоснованию проекта планировки территории. Графическая часть	Стадия	Лист	Листов
	П	7	27
ООО «РКЦ»			

М1:2000

Инв. № подл.
 Подп. и дата
 Взам. инв. №



Линия сводки с листом 7

Линия сводки с листом 9

Перволоцкий поссовет

Садовый сельсовет

56.23.0000000.5418
Земли промышленности

56.23.0002001.22
Земли промышленности

56.23.0002001

Примечания:
Границы зоны планируемого размещения линейных объектов, подлежащих переносу (переустройству) из зон планируемого размещения линейных объектов не отражены, в связи с тем, что заданием на проектирование данные решения не предусмотрены.

Условные обозначения

- границы территории, в отношении которой осуществляется подготовка проекта планировки
- граница зоны планируемого размещения объекта федерального значения «Проект планировки и проект межевания территории для строительства местного проезда автомобильной дороги М-5 «Урал» (Подъезд к городу Оренбургу), входящих в состав транспортного коридора Европа - Западный Китай». II Этап. Перволоцкий район
- зона возникновения химического заражения
- зона возникновения радиоактивного заражения
- граница района
- граница сельского поселения
- граница населенного пункта

З-21.01.03-ППиМТ

«Проект планировки и проект межевания территории для строительства местного проезда автомобильной дороги М-5 «Урал» (Подъезд к городу Оренбургу), входящих в состав транспортного коридора Европа - Западный Китай». II Этап. Перволоцкий район

Изм.	Кол. уч.	Лист	№ док.	Подп.	Дата
Проверил		Пугарев			04.21
Разработал		Файзуллин			04.21

Документация по планировке территории. Материалы по обоснованию проекта планировки территории. Графическая часть	Стадия	Лист	Листов
	П	8	27
ООО «РКЦ»			

М1:2000

Инв. № подл. Подп. и дата. Взам. инв. №




Схема сводки листов

1 2

25 26 27

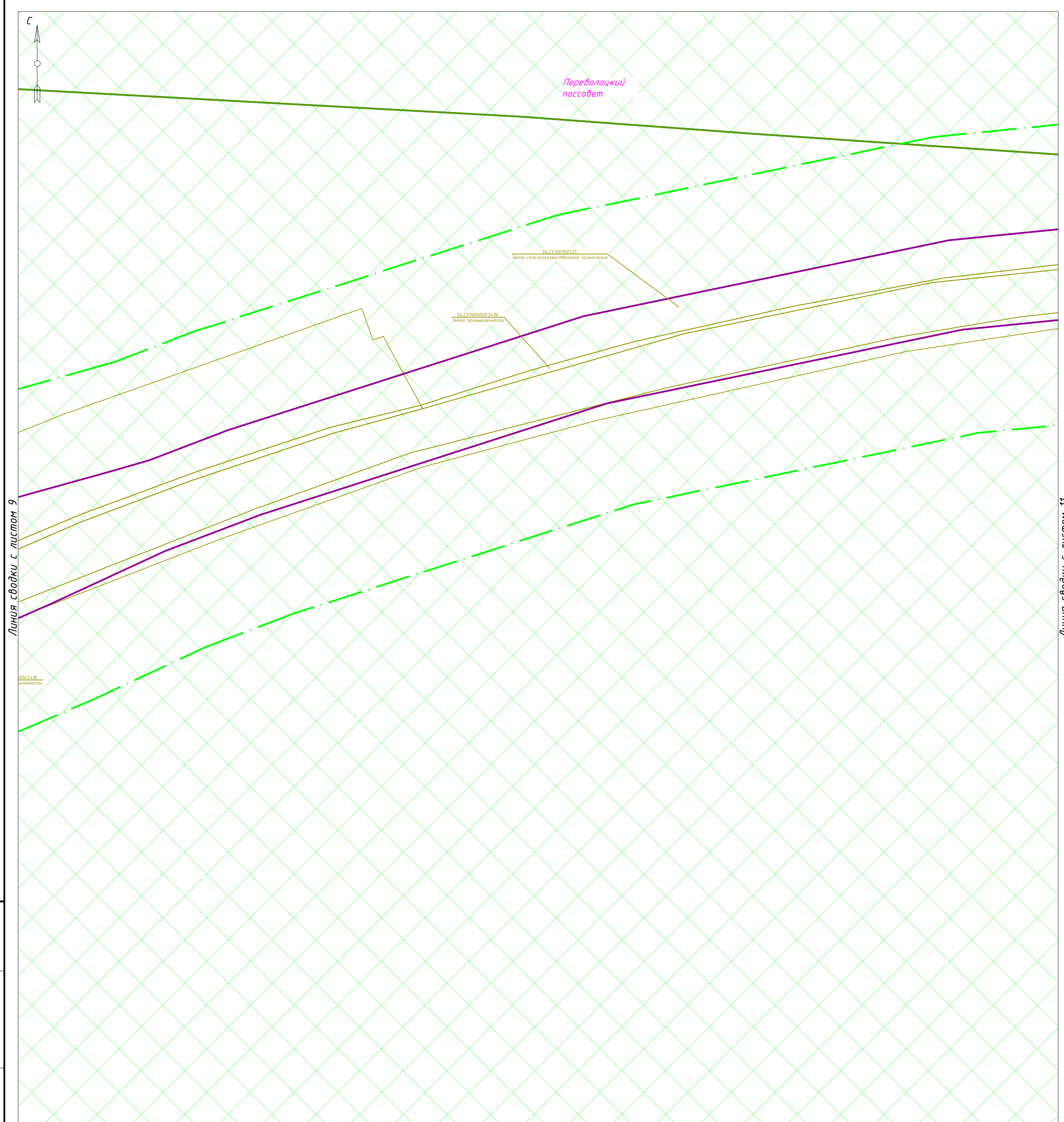
3 4 5 6 7 8 9 10 11 12 13 14 15 16 17 18 19 20 21 22 23 24

Инв. № подл. Подп. и дата Взам. инв. №

Примечания:
 Границы зоны планируемого размещения линейных объектов, подлежащих переносу (переустройству) из зон планируемого размещения линейных объектов не отражены, в связи с тем, что заданием на проектирование данные решения не предусмотрены.

Условные обозначения	
	- границы территории, в отношении которой осуществляется подготовка проекта планировки
	- граница зоны планируемого размещения объекта федерального значения «Проект планировки и проект межевания территории для строительства местного проезда автомобильной дороги М-5 «Урал» (Подъезд к городу Оренбургу), входящих в состав транспортного коридора Европа – Западный Китай». II Этап. Перволоцкий район
	- зона возникновения химического заражения
	- зона возникновения радиоактивного заражения
	- граница района
	- граница сельского поселения
	- граница населенного пункта

З-21.01.03-ППиМТ					
«Проект планировки и проект межевания территории для строительства местного проезда автомобильной дороги М-5 «Урал» (Подъезд к городу Оренбургу), входящих в состав транспортного коридора Европа – Западный Китай». II Этап. Перволоцкий район					
Изм.	Кол. уч.	Лист	№ док.	Подп.	Дата
Проверил	Пугарев				04.21
Разработал	Файзуллин				04.21
Документация по планировке территории. Материалы по обоснованию проекта планировки территории. Графическая часть					Стадия
					Лист
					Листов
					П 9 27
ООО «РКЦ»					
М1:2000					



Линия сводки с листом 9

Линия сводки с листом 11

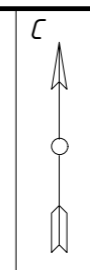
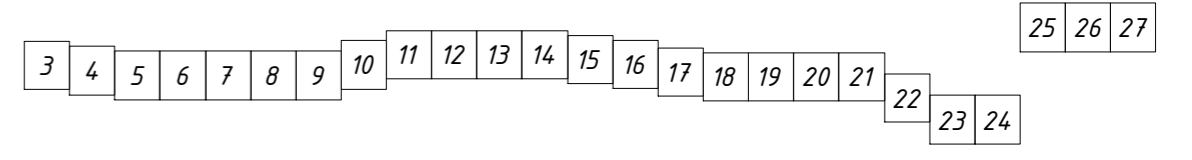


Схема сводки листов

1 2



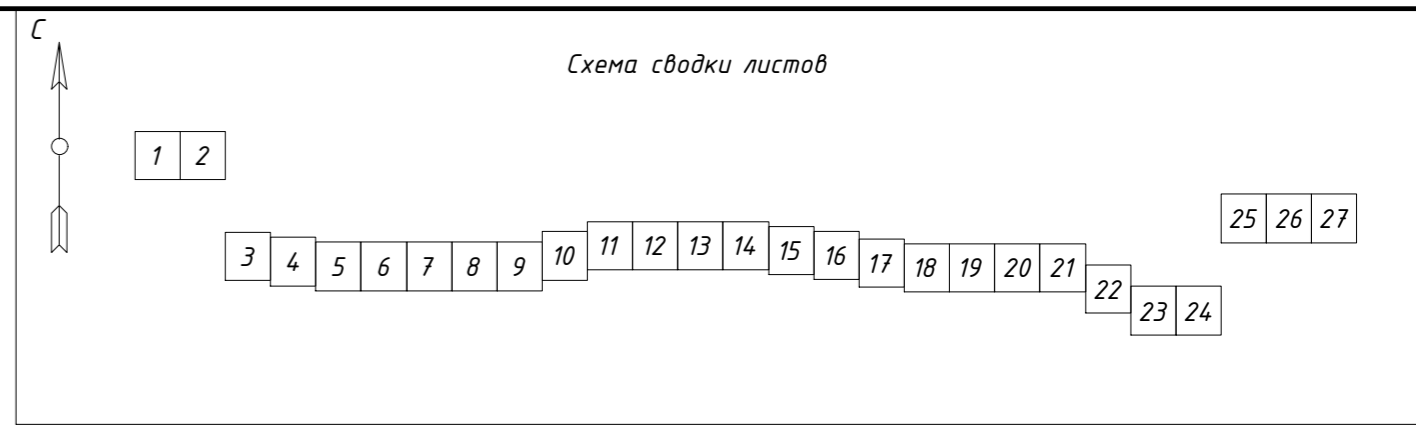

Примечания:
 Границы зоны планируемого размещения линейных объектов, подлежащих переносу (переустройству) из зон планируемого размещения линейных объектов не отражены, в связи с тем, что заданием на проектирование данные решения не предусмотрены.

Условные обозначения

	- границы территории, в отношении которой осуществляется подготовка проекта планировки
	- граница зоны планируемого размещения объекта федерального значения «Проект планировки и проект межевания территории для строительства местного проезда автомобильной дороги М-5 «Урал» (Подъезд к городу Оренбургу), входящих в состав транспортного коридора Европа - Западный Китай». II Этап. Переволоцкий район
	- зона возникновения химического заражения
	- зона возникновения радиоактивного заражения
	- граница района
	- граница сельского поселения
	- граница населенного пункта

Инв. № подл. Подл. и дата. Взам. инв. №

З-21.01.03-ППиМТ					
«Проект планировки и проект межевания территории для строительства местного проезда автомобильной дороги М-5 «Урал» (Подъезд к городу Оренбургу), входящих в состав транспортного коридора Европа - Западный Китай». II Этап. Переволоцкий район					
Изм.	Кол. уч.	Лист	№ док.	Подп.	Дата
Проверил	Пугарев				04.21
Разработал	Файзуллин				04.21
Документация по планировке территории. Материалы по обоснованию проекта планировки территории. Графическая часть				Стадия	Лист
				П	10
				Листов	27
Схема границ территории, подлежащих переносу (переустройству) из зон планируемого размещения линейных объектов чрезвычайной ситуации природного и техногенного характера (пожар, взрыв, химическое, радиоактивное заражение, затопление, подтопление, оползень, карсты, эрозия и т.д.)				000 «РКЦ»	
М1:2000					



Инв. № подл. Подп. и дата. Взам. инв. №

Примечания:
 Границы зоны планируемого размещения линейных объектов, подлежащих переносу (переустройству) из зон планируемого размещения линейных объектов не отражены, в связи с тем, что заданием на проектирование данные решения не предусмотрены.

Условные обозначения

	- границы территории, в отношении которой осуществляется подготовка проекта планировки
	- граница зоны планируемого размещения объекта федерального значения «Проект планировки и проект межевания территории для строительства местного проезда автомобильной дороги М-5 «Урал» (Подъезд к городу Оренбургу), входящих в состав транспортного коридора Европа - Западный Китай». II Этап. Переволоцкий район
	- зона возникновения химического заражения
	- зона возникновения радиоактивного заражения
	- граница района
	- граница сельского поселения
	- граница населенного пункта

З-21.01.03-ППиМТ					
«Проект планировки и проект межевания территории для строительства местного проезда автомобильной дороги М-5 «Урал» (Подъезд к городу Оренбургу), входящих в состав транспортного коридора Европа - Западный Китай». II Этап. Переволоцкий район					
Изм.	Кол. уч.	Лист	№ док.	Подп.	Дата
Проверил	Лугарев				04.21
Разработал	Файзуллин				04.21
Документация по планировке территории. Материалы по обоснованию проекта планировки территории. Графическая часть					Стадия
					Лист
					Листов
Схема границ территории, подвзретенных линий, возникающих чрезвычайных ситуаций природного и техногенного характера (пожар, взрыв, химическое, радиоактивное заражение, затопление, подтопление, оползень, карсты, эрозия и т.д.)					000 "РКЦ"
М1:2000					




Схема сводки листов

1 2

25 26 27

3 4 5 6 7 8 9 10 11 12 13 14 15 16 17 18 19 20 21 22 23 24

Инв. № подл. Подп. и дата. Взам. инв. №

Примечания:
 Границы зоны планируемого размещения линейных объектов, подлежащих переносу (переустройству) из зон планируемого размещения линейных объектов не отражены, в связи с тем, что заданием на проектирование данные решения не предусмотрены.

Условные обозначения

	- границы территории, в отношении которой осуществляется подготовка проекта планировки
	- граница зоны планируемого размещения объекта федерального значения «Проект планировки и проект межевания территории для строительства местного проезда автомобильной дороги М-5 «Урал» (Подъезд к городу Оренбургу), входящих в состав транспортного коридора Европа - Западный Китай». II Этап. Переволоцкий район
	- зона возникновения химического заражения
	- зона возникновения радиоактивного заражения
	- граница района
	- граница сельского поселения
	- граница населенного пункта

3-21.01.03-ППиМТ					
«Проект планировки и проект межевания территории для строительства местного проезда автомобильной дороги М-5 «Урал» (Подъезд к городу Оренбургу), входящих в состав транспортного коридора Европа - Западный Китай». II Этап. Переволоцкий район					
Изм.	Кол. уч.	Лист	№ док.	Подп.	Дата
Проверил	Лугарев				04.21
Разработал	Файзуллин				04.21
				Стадия	Лист
				П	12
				Листов	27
Документация по планировке территории. Материалы по обоснованию проекта планировки территории. Графическая часть					
Схема границ территории, подерженных риску возникновения чрезвычайных ситуаций природного и техногенного характера (пожар, взрыв, химическое, радиоактивное заражение, затопление, подтопление, оползень, карсты, эрозия и т.д.)					
М1:2000					
ООО «РКЦ»					




Схема сводки листов

1 2

25 26 27

3 4 5 6 7 8 9 10 11 12 13 14 15 16 17 18 19 20 21 22 23 24

Инв. № подл. Подл. и дата Взам. инв. №

Примечания:
 Границы зоны планируемого размещения линейных объектов, подлежащих переносу (переустройству) из зон планируемого размещения линейных объектов не отражены, в связи с тем, что заданием на проектирование данные решения не предусмотрены.

Условные обозначения

	- границы территории, в отношении которой осуществляется подготовка проекта планировки
	- граница зоны планируемого размещения объекта федерального значения «Проект планировки и проект межевания территории для строительства местного проезда автомобильной дороги М-5 «Урал» (Подъезд к городу Оренбургу), входящих в состав транспортного коридора Европа – Западный Китай». II Этап. Переволоцкий район
	- зона возникновения химического заражения
	- зона возникновения радиоактивного заражения
	- граница района
	- граница сельского поселения
	- граница населенного пункта

З-21.01.03-ППиМТ											
«Проект планировки и проект межевания территории для строительства местного проезда автомобильной дороги М-5 «Урал» (Подъезд к городу Оренбургу), входящих в состав транспортного коридора Европа – Западный Китай». II Этап. Переволоцкий район											
Изм.	Кол. уч.	Лист	№ док.	Подп.	Дата						
Проверил	Лугарев				04.21						
Разработал	Файзуллин				04.21						
Документация по планировке территории. Материалы по обоснованию проекта планировки территории. Графическая часть					<table border="1"> <tr> <td>Стадия</td> <td>Лист</td> <td>Листов</td> </tr> <tr> <td>П</td> <td>13</td> <td>27</td> </tr> </table>	Стадия	Лист	Листов	П	13	27
Стадия	Лист	Листов									
П	13	27									
Схема границ территории, подерженных риску возникновения чрезвычайных ситуаций природного и техногенного характера (пожар, взрыв, химическое, радиоактивное заражение, затопление, подтопление, оползень, карсты, эрозия и т.д.) М1:2000					ООО «РКЦ»						




Схема сводки листов

1 2

25 26 27

3 4 5 6 7 8 9 10 11 12 13 14 15 16 17 18 19 20 21 22 23 24

Инв. № подл. Подл. и дата Взам. инв. №


Примечания:
 Границы зоны планируемого размещения линейных объектов, подлежащих переносу (переустройству) из зон планируемого размещения линейных объектов не отражены, в связи с тем, что заданием на проектирование данные решения не предусмотрены.

Условные обозначения

	- границы территории, в отношении которой осуществляется подготовка проекта планировки
	- граница зоны планируемого размещения объекта федерального значения «Проект планировки и проект межевания территории для строительства местного проезда автомобильной дороги М-5 «Урал» (Подъезд к городу Оренбургу), входящих в состав транспортного коридора Европа - Западный Китай». II Этап. Переволоцкий район
	- зона возникновения химического заражения
	- зона возникновения радиоактивного заражения
	- граница района
	- граница сельского поселения
	- граница населенного пункта

З-21.01.03-ППиМТ					
«Проект планировки и проект межевания территории для строительства местного проезда автомобильной дороги М-5 «Урал» (Подъезд к городу Оренбургу), входящих в состав транспортного коридора Европа - Западный Китай». II Этап. Переволоцкий район					
Изм.	Кол. уч.	Лист	№ док.	Подп.	Дата
Проверил	Пугарев				04.21
Разработал	Файзуллин				04.21
Документация по планировке территории. Материалы по обоснованию проекта планировки территории. Графическая часть					Стадия
					Лист
					Листов
ООО «РКЦ»					

М1:2000



Линия сводки с листом 14

Линия сводки с листом 16

Схема сводки листов

1 2

25 26 27

3 4 5 6 7 8 9 10 11 12 13 14 15 16 17 18 19 20 21 22 23 24

Примечания:
 Границы зоны планируемого размещения линейных объектов, подлежащих переносу (переустройству) из зон планируемого размещения линейных объектов не отражены, в связи с тем, что заданием на проектирование данные решения не предусмотрены.

Условные обозначения


	- границы территории, в отношении которой осуществляется подготовка проекта планировки
	- граница зоны планируемого размещения объекта федерального значения «Проект планировки и проект межевания территории для строительства местного проезда автомобильной дороги М-5 «Урал» (Подъезд к городу Оренбургу), входящих в состав транспортного коридора Европа - Западный Китай». II Этап. Перволюцкий район
	- граница района
	- зона возникновения химического заражения
	- зона возникновения радиоактивного заражения
	- граница сельского поселения
	- граница населенного пункта

3-21.01.03-ППиМТ					
«Проект планировки и проект межевания территории для строительства местного проезда автомобильной дороги М-5 «Урал» (Подъезд к городу Оренбургу), входящих в состав транспортного коридора Европа - Западный Китай». II Этап. Перволюцкий район					
Изм.	Кол. уч.	Лист	№ док.	Подп.	Дата
Проверил	Пугарев				04.21
Разработал	Файзуллин				04.21
				Стадия	Лист
				П	15
				Листов	27
				000 «РКЦ»	
М1:2000					

Инв. № подл.

Подп. и дата

Взам. инв. №



Инв. № подл. Подл. и дата. Взам. инв. №

Примечания:
 Границы зоны планируемого размещения линейных объектов, подлежащих переносу (переустройству) из зон планируемого размещения линейных объектов не отражены, в связи с тем, что заданием на проектирование данные решения не предусмотрены.

Условные обозначения	
	- границы территории, в отношении которой осуществляется подготовка проекта планировки
	- граница зоны планируемого размещения объекта федерального значения «Проект планировки и проект межевания территории для строительства местного проезда автомобильной дороги М-5 «Урал» (Подъезд к городу Оренбургу), входящих в состав транспортного коридора Европа - Западный Китай». II Этап. Переволоцкий район
	- зона возникновения химического заражения
	- зона возникновения радиоактивного заражения
	- граница района
	- граница сельского поселения
	- граница населенного пункта

3-21.01.03-ППиМТ					
«Проект планировки и проект межевания территории для строительства местного проезда автомобильной дороги М-5 «Урал» (Подъезд к городу Оренбургу), входящих в состав транспортного коридора Европа - Западный Китай». II Этап. Переволоцкий район					
Изм.	Кол. уч.	Лист	№ док.	Подп.	Дата
Проверил	Пугарев				04.21
Разработал	Файзуллин				04.21
Документация по планировке территории. Материалы по обоснованию проекта планировки территории. Графическая часть					Стадия
					Лист
					Листов
Схема границ территории, подверженных риску возникновения чрезвычайных ситуаций природного и техногенного характера (пожар, взрыв, химическое, радиоактивное заражение, затопление, подтопление, оползень, карсты, эрозия и т.д.) М1:2000					ООО «РКЦ»




Схема сводки листов

1 2

25 26 27

3 4 5 6 7 8 9 10 11 12 13 14 15 16 17 18 19 20 21 22 23 24

Линия сводки с листом 16

Линия сводки с листом 18

Примечания:
 Границы зоны планируемого размещения линейных объектов, подлежащих переносу (переустройству) из зон планируемого размещения линейных объектов не отражены, в связи с тем, что заданием на проектирование данные решения не предусмотрены.

Условные обозначения

	- границы территории, в отношении которой осуществляется подготовка проекта планировки
	- граница зоны планируемого размещения объекта федерального значения «Проект планировки и проект межевания территории для строительства местного проезда автомобильной дороги М-5 «Урал» (Подъезд к городу Оренбургу), входящих в состав транспортного коридора Европа - Западный Китай». II Этап. Перволюцкий район
	- зона возникновения химического заражения
	- зона возникновения радиоактивного заражения
	- граница района
	- граница сельского поселения
	- граница населенного пункта

3-21.01.03-ППиМТ					
«Проект планировки и проект межевания территории для строительства местного проезда автомобильной дороги М-5 «Урал» (Подъезд к городу Оренбургу), входящих в состав транспортного коридора Европа - Западный Китай». II Этап. Перволюцкий район					
Изм.	Кол. уч.	Лист	№ док.	Подп.	Дата
Проверил	Лугарев				04.21
Разработал	Файзуллин				04.21
Документация по планировке территории. Материалы по обоснованию проекта планировки территории. Графическая часть					Стадия
					Лист
					Листов
					П
					17
					27
Схема границ территории, подверженных риску возникновения чрезвычайных ситуаций природного и техногенного характера (пожар, взрыв, химическое, радиоактивное заражение, затопление, подтопление, оползень, карсты, эрозия и т.д.)					ООО «РКЦ»
М1:2000					

Инв. № подл. Подп. и дата. Взам. инв. №




Схема сводки листов

1 2

25 26 27

3 4 5 6 7 8 9 10 11 12 13 14 15 16 17 18 19 20 21 22 23 24

Линия сводки с листом 17

Линия сводки с листом 19

Примечания:
 Границы зоны планируемого размещения линейных объектов, подлежащих переносу (переустройству) из зон планируемого размещения линейных объектов не отражены, в связи с тем, что заданием на проектирование данные решения не предусмотрены.

Условные обозначения

	- границы территории, в отношении которой осуществляется подготовка проекта планировки
	- граница зоны планируемого размещения объекта федерального значения «Проект планировки и проект межевания территории для строительства местного проезда автомобильной дороги М-5 «Урал» (Подъезд к городу Оренбургу), входящих в состав транспортного коридора Европа - Западный Китай». II Этап. Перволоцкий район
	- зона возникновения химического заражения
	- зона возникновения радиоактивного заражения
	- граница района
	- граница сельского поселения
	- граница населенного пункта

З-21.01.03-ППиМТ					
«Проект планировки и проект межевания территории для строительства местного проезда автомобильной дороги М-5 «Урал» (Подъезд к городу Оренбургу), входящих в состав транспортного коридора Европа - Западный Китай». II Этап. Перволоцкий район					
Изм.	Кол. уч.	Лист	№ док.	Подп.	Дата
Проверил	Лугарев				04.21
Разработал	Файзуллин				04.21
Документация по планировке территории. Материалы по обоснованию проекта планировки территории. Графическая часть					Стадия
					Лист
					Листов
					П
					18
					27
Схема границ территории, подверженных риску возникновения чрезвычайных ситуаций природного и техногенного характера (пожар, взрыв, химическое, радиоактивное заражение, затопление, подтопление, оползень, карсты, эрозия и т.д.)					ООО «РКЦ»
М1:2000					

Инв. № подл. Подп. и дата. Взам. инв. №

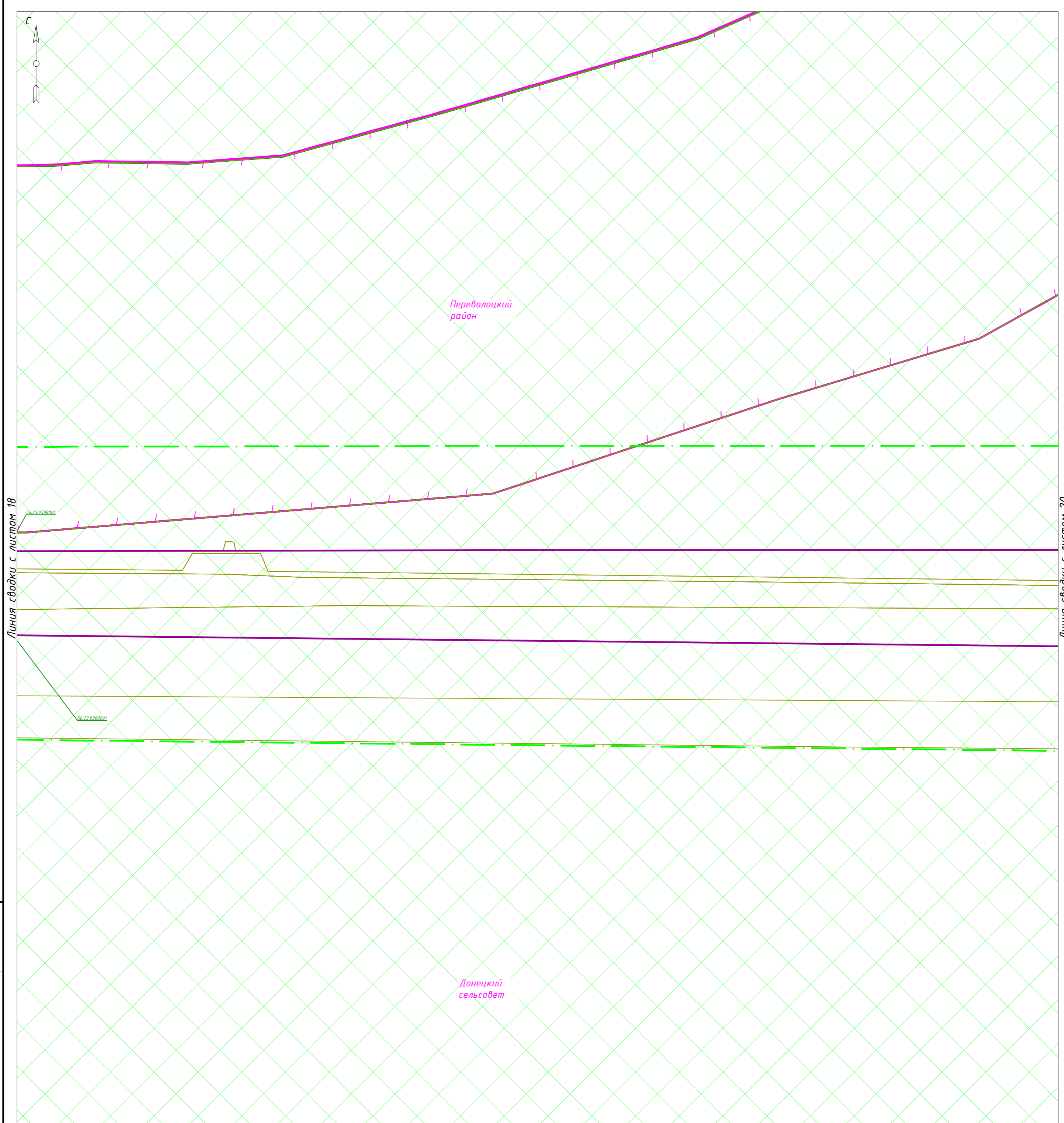


Схема сводки листов

1 2

25 26 27

3 4 5 6 7 8 9 10 11 12 13 14 15 16 17 18 19 20 21 22 23 24

Инв. № подл. Подп. и дата. Взам. инв. №

Примечания:
 Границы зоны планируемого размещения линейных объектов, подлежащих переносу (переустройству) из зон планируемого размещения линейных объектов не отражены, в связи с тем, что заданием на проектирование данные решения не предусмотрены.

Условные обозначения

	- границы территории, в отношении которой осуществляется подготовка проекта планировки
	- граница зоны планируемого размещения объекта федерального значения «Проект планировки и проект межевания территории для строительства местного проезда автомобильной дороги М-5 «Урал» (Подъезд к городу Оренбургу), входящих в состав транспортного коридора Европа - Западный Китай». II Этап. Перволюцкий район
	- зона возникновения химического заражения
	- зона возникновения радиоактивного заражения
	- граница района
	- граница сельского поселения
	- граница населенного пункта

З-21.01.03-ППиМТ					
«Проект планировки и проект межевания территории для строительства местного проезда автомобильной дороги М-5 «Урал» (Подъезд к городу Оренбургу), входящих в состав транспортного коридора Европа - Западный Китай». II Этап. Перволюцкий район					
Изм.	Кол. уч.	Лист	№ док.	Подп.	Дата
Проверил	Лугарев				04.21
Разработал	Файзуллин				04.21
Документация по планировке территории. Материалы по обоснованию проекта планировки территории. Графическая часть					Стадия
					Лист
					Листов
					П
					19
					27
Схема границ территории, подверженных риску возникновения чрезвычайных ситуаций природного и техногенного характера (пожар, взрыв, химическое, радиоактивное заражение, затопление, подтопление, оползень, карсты, эрозия и т.д.)					ООО «РКЦ»
М1:2000					

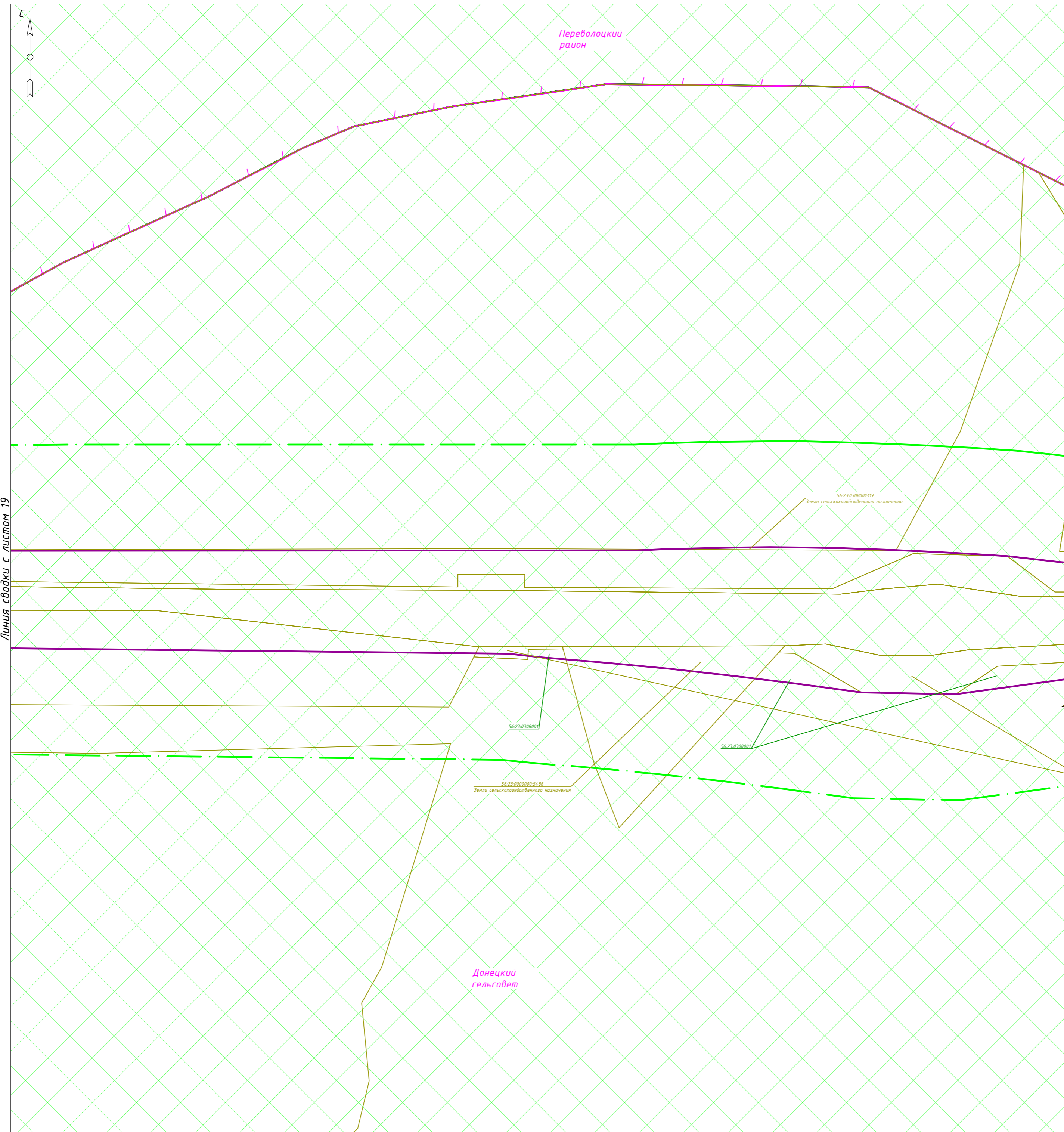


Схема сводки листов

1 2

25 26 27

3 4 5 6 7 8 9 10 11 12 13 14 15 16 17 18 19 20 21 22 23 24

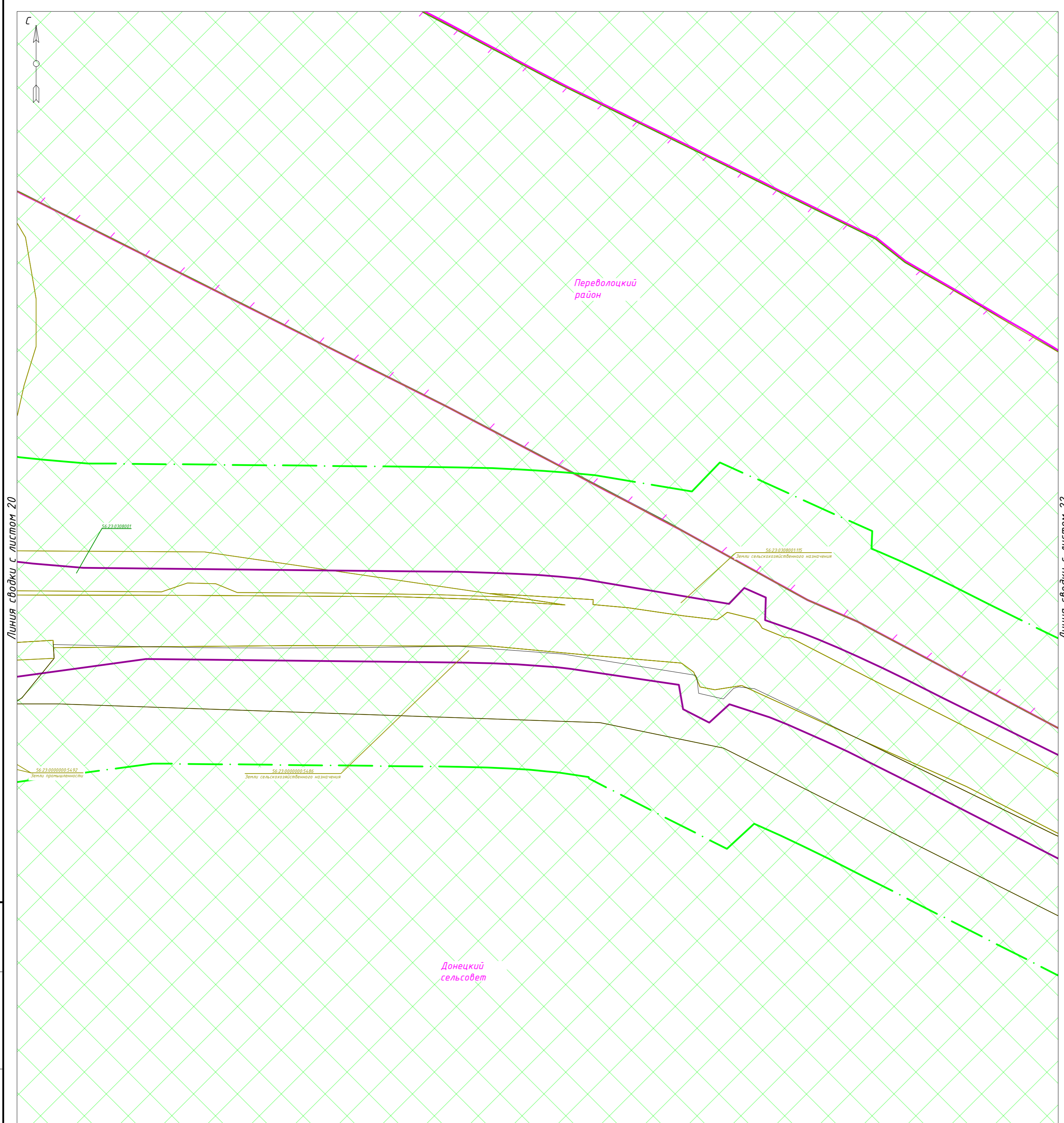
Примечания:
 Границы зоны планируемого размещения линейных объектов, подлежащих переносу (переустройству) из зон планируемого размещения линейных объектов не отражены, в связи с тем, что заданием на проектирование данные решения не предусмотрены.

Условные обозначения

	- границы территории, в отношении которой осуществляется подготовка проекта планировки
	- граница зоны планируемого размещения объекта федерального значения «Проект планировки и проект межевания территории для строительства местного проезда автомобильной дороги М-5 «Урал» (Подъезд к городу Оренбургу), входящих в состав транспортного коридора Европа - Западный Китай». II Этап. Переволоцкий район
	- зона возникновения химического заражения
	- зона возникновения радиоактивного заражения
	- граница района
	- граница сельского поселения
	- граница населенного пункта

3-21.01.03-ППиМТ					
«Проект планировки и проект межевания территории для строительства местного проезда автомобильной дороги М-5 «Урал» (Подъезд к городу Оренбургу), входящих в состав транспортного коридора Европа - Западный Китай». II Этап. Переволоцкий район					
Изм.	Кол. уч.	Лист	№ док.	Подп.	Дата
Проверил	Пугарев				04.21
Разработал	Файзуллин				04.21
Документация по планировке территории. Материалы по обоснованию проекта планировки территории. Графическая часть					Стадия
Схема границ территории, подерженных риску возникновения чрезвычайных ситуаций природного и техногенного характера (пожар, взрыв, химическое, радиоактивное заражение, затопление, подтопление, оползень, карсты, эрозия и т.д.)					Лист
М1:2000					Листов
ООО «РКЦ»					П 20 27

Инв. № подл. Подп. и дата. Взам. инв. №



Линия сводки с листом 20

Линия сводки с листом 22

Схема сводки листов

1 2

25 26 27

3 4 5 6 7 8 9 10 11 12 13 14 15 16 17 18 19 20 21 22 23 24

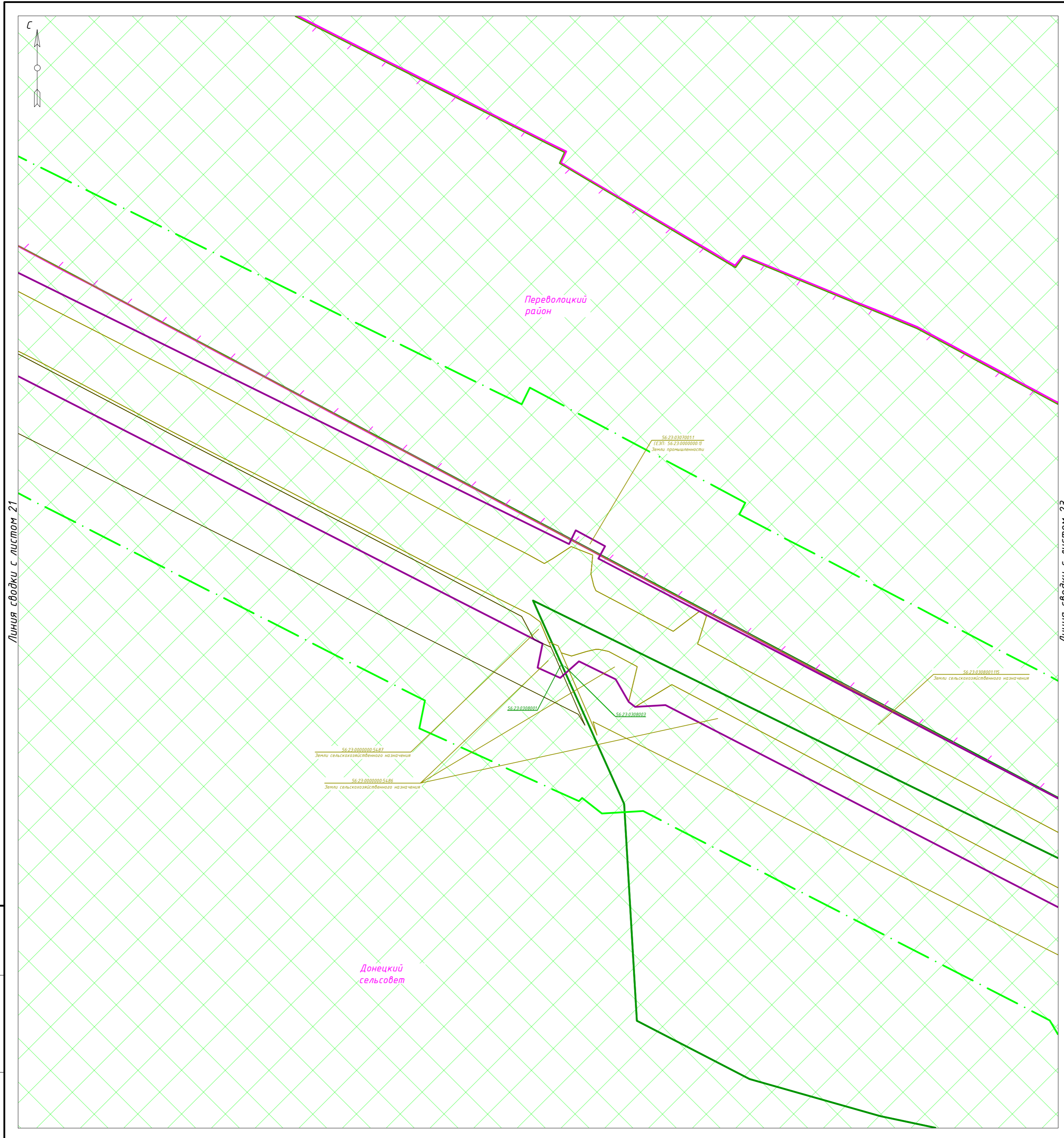
Примечания:
 Границы зоны планируемого размещения линейных объектов, подлежащих переносу (переустройству) из зон планируемого размещения линейных объектов не отражены, в связи с тем, что заданием на проектирование данные решения не предусмотрены.

Условные обозначения

	- границы территории, в отношении которой осуществляется подготовка проекта планировки
	- граница зоны планируемого размещения объекта федерального значения «Проект планировки и проект межевания территории для строительства местного проезда автомобильной дороги М-5 «Урал» (Подъезд к городу Оренбургу), входящих в состав транспортного коридора Европа - Западный Китай». II Этап. Переволоцкий район
	- зона возникновения химического заражения
	- зона возникновения радиоактивного заражения
	- граница района
	- граница сельского поселения
	- граница населенного пункта

Инв. № подл. Подл. и дата. Взам. инв. №

З-21.01.03-ППиМТ											
«Проект планировки и проект межевания территории для строительства местного проезда автомобильной дороги М-5 «Урал» (Подъезд к городу Оренбургу), входящих в состав транспортного коридора Европа - Западный Китай». II Этап. Переволоцкий район											
Изм.	Кол. уч.	Лист	№ док.	Подп.	Дата						
Проверил	Лугарев				04.21						
Разработал	Файзуллин				04.21						
Документация по планировке территории. Материалы по обоснованию проекта планировки территории. Графическая часть					<table border="1"> <tr> <td>Стадия</td> <td>Лист</td> <td>Листов</td> </tr> <tr> <td>П</td> <td>21</td> <td>27</td> </tr> </table>	Стадия	Лист	Листов	П	21	27
Стадия	Лист	Листов									
П	21	27									
Схема границ территории, подверженных риску возникновения чрезвычайных ситуаций природного и техногенного характера (пожар, взрыв, химическое, радиоактивное заражение, затопление, подтопление, оползень, карсты, эрозия и т.д.)					000 «РКЦ»						
М1:2000											



Линия сводки с листом 21

Линия сводки с листом 23

Схема сводки листов

1 2

3 4 5 6 7 8 9 10 11 12 13 14 15 16 17 18 19 20 21 22 23 24 25 26 27

Примечания:
 Границы зоны планируемого размещения линейных объектов, подлежащих переносу (переустройству) из зон планируемого размещения линейных объектов не отражены, в связи с тем, что заданием на проектирование данные решения не предусмотрены.

Условные обозначения								
	- границы территории, в отношении которой осуществляется подготовка проекта планировки							
	- граница зоны планируемого размещения объекта федерального значения «Проект планировки и проект межевания территории для строительства местного проезда автомобильной дороги М-5 «Урал» (Подъезд к городу Оренбургу), входящих в состав транспортного коридора Европа - Западный Китай». II Этап. Перволоцкий район							
	- зона возникновения химического заражения							
	- зона возникновения радиоактивного заражения							
	- граница района							
	- граница сельского поселения							
	- граница населенного пункта							
З-21.01.03-ППиМТ								
«Проект планировки и проект межевания территории для строительства местного проезда автомобильной дороги М-5 «Урал» (Подъезд к городу Оренбургу), входящих в состав транспортного коридора Европа - Западный Китай». II Этап. Перволоцкий район								
Изм.	Кол. уч.	Лист	№ док.	Подп.	Дата	Документация по планировке территории. Материалы по обоснованию проекта планировки территории. Графическая часть		
Проверил	Лугарев				04.21			
Разработал	Файзуллин				04.21	Схема границ территории, подвальных линий, возмозможная чрезвычайных ситуаций природного и техногенного характера (пожар, взрыв, химическое, радиоактивное заражение, затопление, подтопление, оползень, карсты, эрозия и т.д.)		
М1:2000								
						Стадия	Лист	Листов
						П	22	27
						ООО «РКЦ»		

Инв. № подл.

Подп. и дата

Взам. инв. №




Схема сводки листов

1 2

25 26 27

3 4 5 6 7 8 9 10 11 12 13 14 15 16 17 18 19 20 21 22 23 24

Линия сводки с листом 22

Линия сводки с листом 24

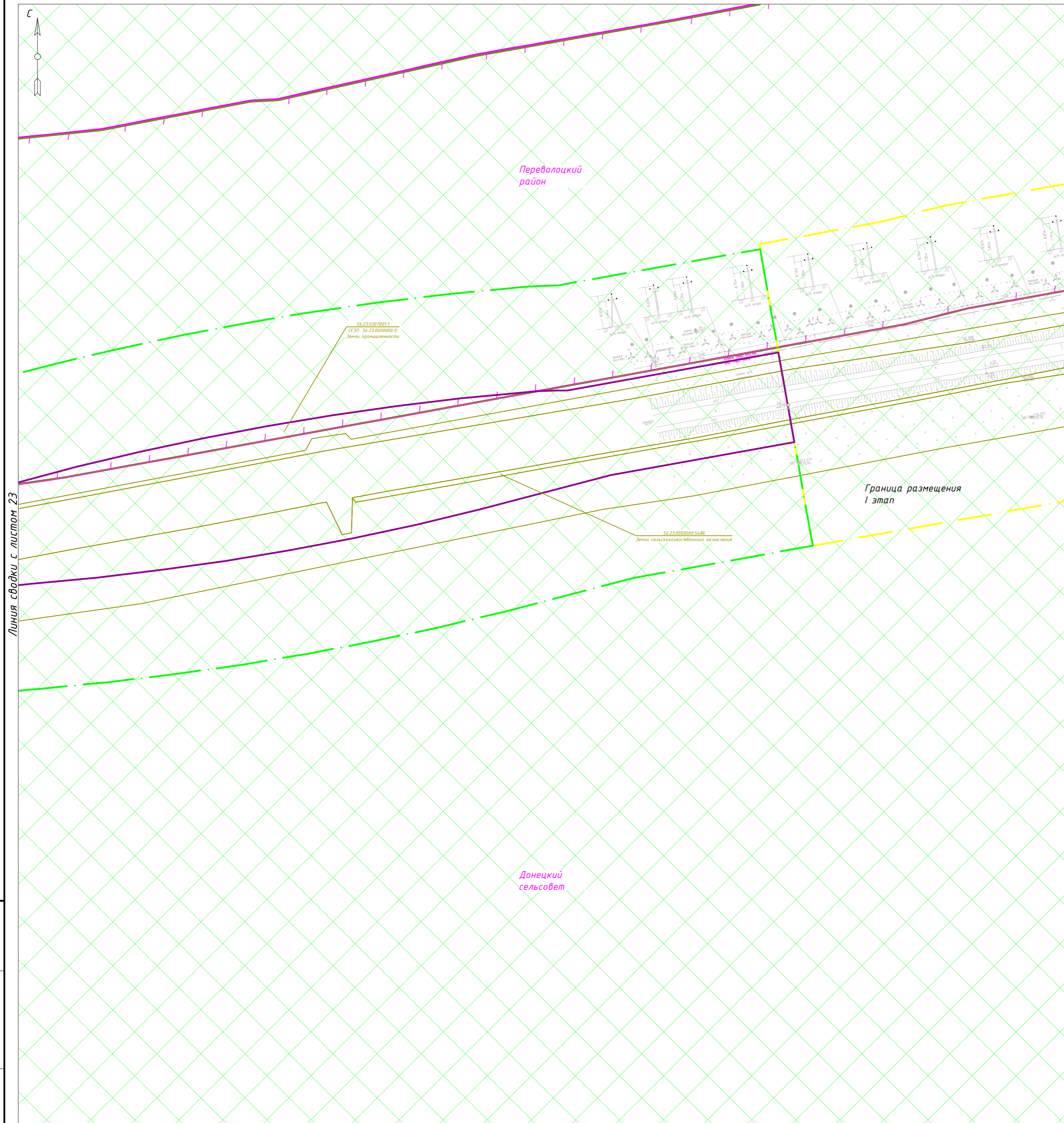
Примечания:
 Границы зоны планируемого размещения линейных объектов, подлежащих переносу (переустройству) из зон планируемого размещения линейных объектов не отражены, в связи с тем, что заданием на проектирование данные решения не предусмотрены.

Условные обозначения

	- границы территории, в отношении которой осуществляется подготовка проекта планировки
	- граница зоны планируемого размещения объекта федерального значения «Проект планировки и проект межевания территории для строительства местного проезда автомобильной дороги М-5 «Урал» (Подъезд к городу Оренбургу), входящих в состав транспортного коридора Европа - Западный Китай». II Этап. Переволоцкий район
	- зона возникновения химического заражения
	- зона возникновения радиоактивного заражения
	- граница района
	- граница сельского поселения
	- граница населенного пункта

Инв.№подл. Подл. и дата Взам.инв.№

З-21.01.03-ППиМТ					
«Проект планировки и проект межевания территории для строительства местного проезда автомобильной дороги М-5 «Урал» (Подъезд к городу Оренбургу), входящих в состав транспортного коридора Европа - Западный Китай». II Этап. Переволоцкий район					
Изм.	Кол. уч.	Лист	№ док.	Подп.	Дата
Проверил	Лугарев				04.21
Разработал	Файзуллин				04.21
Документация по планировке территории. Материалы по обоснованию проекта планировки территории. Графическая часть					Стадия
					Лист
					Листов
					П
					23
					27
Схема границ территории, подверженных риску возникновения чрезвычайных ситуаций природного и техногенного характера (пожар, взрыв, химическое, радиоактивное заражение, затопление, подтопление, оползень, карсты, эрозия и т.д.)					000 «РКЦ»
М1:2000					



Линия сводки с листом 23

Схема сводки листов


1	2	3	4	5	6	7	8	9	10	11	12	13	14	15	16	17	18	19	20	21	22	23	24	25	26	27
---	---	---	---	---	---	---	---	---	----	----	----	----	----	----	----	----	----	----	----	----	----	----	----	----	----	----

Примечания:
 Границы зоны планируемого размещения линейных объектов, подлежащих переносу (переустройству) из зон планируемого размещения линейных объектов не отражены, в связи с тем, что заданием на проектирование данные решения не предусмотрены.

Условные обозначения	
	- границы территории, в отношении которой осуществляется подготовка проекта планировки
	- граница зоны планируемого размещения объекта федерального значения «Проект планировки и проект межевания территории для строительства местного проезда автомобильной дороги М-5 «Урал» (Подъезд к городу Оренбургу), входящих в состав транспортного коридора Европа - Западный Китай». II Этап. Переволоцкий район
	- зона возникновения химического заражения
	- зона возникновения радиоактивного заражения
	- граница района
	- граница сельского поселения
	- граница населенного пункта

3-21.01.03-ППиМТ					
«Проект планировки и проект межевания территории для строительства местного проезда автомобильной дороги М-5 «Урал» (Подъезд к городу Оренбургу), входящих в состав транспортного коридора Европа - Западный Китай». II Этап. Переволоцкий район					
Изм.	Кол. уч.	Лист	№ док.	Подп.	Дата
Проверил	Пугарев				04.21
Разработал	Файзуллин				04.21
Документация по планировке территории. Материалы по обоснованию проекта планировки территории. Графическая часть					Стадия
					Лист
					Листов
					П
					24
					27
Схема границ территории, подлежащих риску возникновения чрезвычайных ситуаций природного и техногенного характера (пожар, взрыв, химическое, радиоактивное заражение, затопление, подтопление, оползень, карсты, эрозия и т.д.)					ООО «РКЦ»
М1:2000					

Инв. № подл. Подп. и дата. Взам. инв. №



Линия сводки с листом 26

Схема сводки листов

1 2

25 26 27

3 4 5 6 7 8 9 10 11 12 13 14 15 16 17 18 19 20 21 22 23 24


Примечания:
 Границы зоны планируемого размещения линейных объектов, подлежащих переносу (переустройству) из зон планируемого размещения линейных объектов не отражены, в связи с тем, что заданием на проектирование данные решения не предусмотрены.

Условные обозначения

	- границы территории, в отношении которой осуществляется подготовка проекта планировки
	- граница зоны планируемого размещения объекта федерального значения «Проект планировки и проект межевания территории для строительства местного проезда автомобильной дороги М-5 «Урал» (Подъезд к городу Оренбургу), входящих в состав транспортного коридора Европа - Западный Китай». II Этап. Первоуральский район
	- зона возникновения химического заражения
	- зона возникновения радиоактивного заражения
	- граница района
	- граница сельского поселения
	- граница населенного пункта

Инв. № подл. Подп. и дата. Взам. инв. №

З-21.01.03-ППиМТ							
«Проект планировки и проект межевания территории для строительства местного проезда автомобильной дороги М-5 «Урал» (Подъезд к городу Оренбургу), входящих в состав транспортного коридора Европа - Западный Китай». II Этап. Первоуральский район							
Изм.	Кол. уч.	Лист	№ док.	Подп.	Дата		
Проверил	Лугарев				04.21		
Разработал	Файзуллин				04.21		
Документация по планировке территории. Материалы по обоснованию проекта планировки территории. Графическая часть					Стадия	Лист	Листов
					П	25	27
Схема границ территории, подверженных риску возникновения чрезвычайных ситуаций природного и техногенного характера (пожар, взрыв, химическое, радиоактивное заражение, затопление, подтопление, оползень, карсты, эрозия и т.д.)					000 «РКЦ»		
М1:2000							



Линия сводки с листом 25

Линия сводки с листом 27

Схема сводки листов

1 2

25 26 27

3 4 5 6 7 8 9 10 11 12 13 14 15 16 17 18 19 20 21 22 23 24

Примечания:
 Границы зоны планируемого размещения линейных объектов, подлежащих переносу (переустройству) из зон планируемого размещения линейных объектов не отражены, в связи с тем, что заданием на проектирование данные решения не предусмотрены.

Условные обозначения


	- границы территории, в отношении которой осуществляется подготовка проекта планировки
	- граница зоны планируемого размещения объекта федерального значения «Проект планировки и проект межевания территории для строительства местного проезда автомобильной дороги М-5 «Урал» (Подъезд к городу Оренбургу), входящих в состав транспортного коридора Европа - Западный Китай». II Этап. Первоуральский район
	- зона возникновения химического заражения
	- зона возникновения радиоактивного заражения
	- граница района
	- граница сельского поселения
	- граница населенного пункта

З-21.01.03-ППиМТ					
«Проект планировки и проект межевания территории для строительства местного проезда автомобильной дороги М-5 «Урал» (Подъезд к городу Оренбургу), входящих в состав транспортного коридора Европа - Западный Китай». II Этап. Первоуральский район					
Изм.	Кол. уч.	Лист	№ док.	Подп.	Дата
Проверил	Лугарев				04.21
Разработал	Файзуллин				04.21
Документация по планировке территории. Материалы по обоснованию проекта планировки территории. Графическая часть					Стадия
					Лист
					Листов
					П
					26
					27
Схема границ территории, подвзвешенных линий, возникновение чрезвычайных ситуаций природного и техногенного характера (пожар, взрыв, химическое, радиоактивное заражение, затопление, подтопление, оползень, карсты, эрозия и т.д.)					ООО «РКЦ»
М1:2000					

Инв. № подл.

Подп. и дата

Взам. инв. №



Линия сводки с листом 26

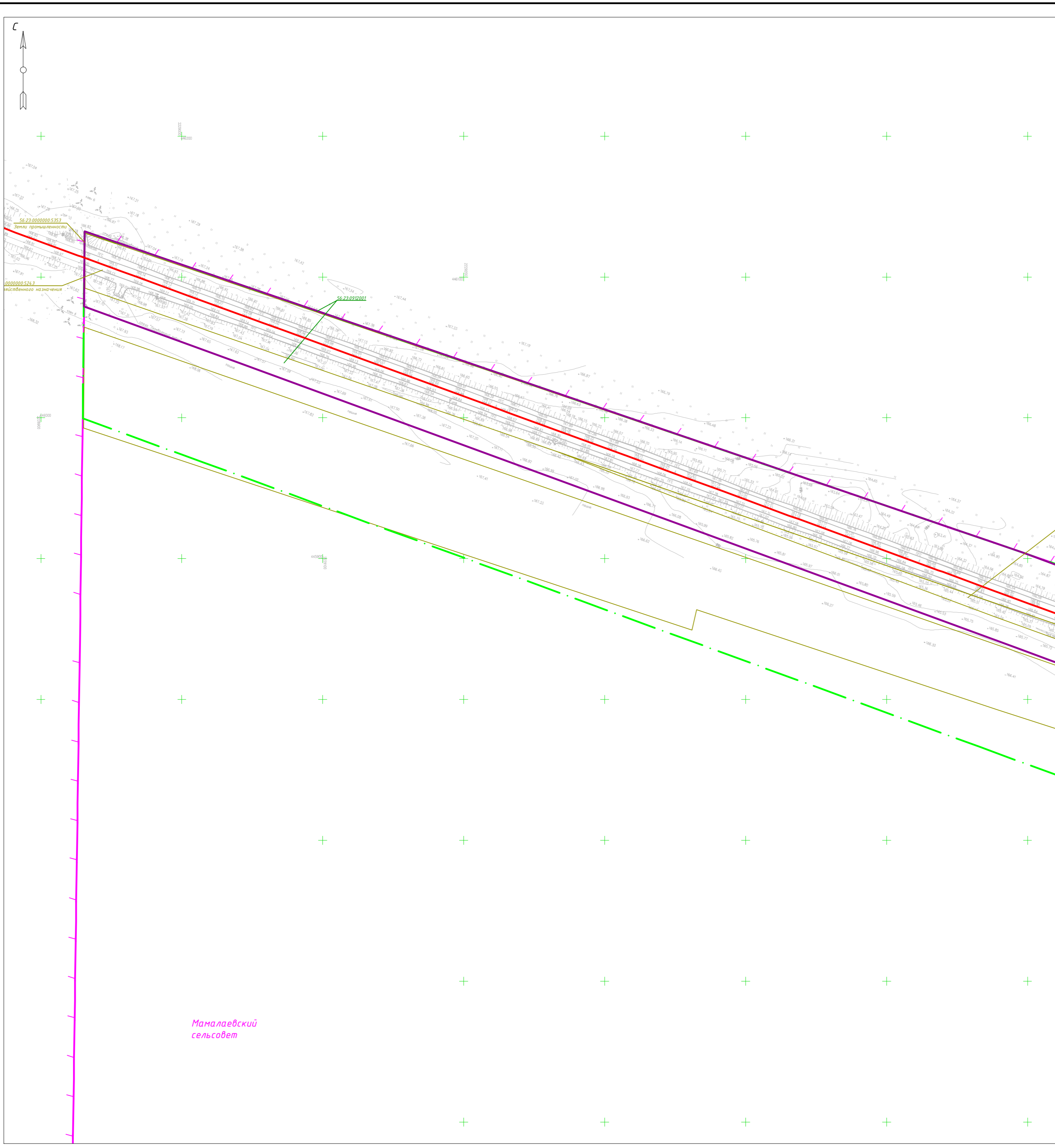
Примечания:
 Границы зоны планируемого размещения линейных объектов, подлежащих переносу (переустройству) из зон планируемого размещения линейных объектов не отражены, в связи с тем, что заданием на проектирование данные решения не предусмотрены.

Условные обозначения

	- границы территории, в отношении которой осуществляется подготовка проекта планировки
	- граница зоны планируемого размещения объекта федерального значения «Проект планировки и проект межевания территории для строительства местного проезда автомобильной дороги М-5 «Урал» (Подъезд к городу Оренбургу), входящих в состав транспортного коридора Европа – Западный Китай». II Этап. Переволоцкий район
	- зона возникновения химического заражения
	- зона возникновения радиоактивного заражения
	- граница района
	- граница сельского поселения
	- граница населенного пункта

З-21.01.03-ППиМТ					
«Проект планировки и проект межевания территории для строительства местного проезда автомобильной дороги М-5 «Урал» (Подъезд к городу Оренбургу), входящих в состав транспортного коридора Европа – Западный Китай». II Этап. Переволоцкий район					
Изм.	Кол. уч.	Лист	№ док.	Подп.	Дата
Проверил	Пугарев				04.21
Разработал	Файзуллин				04.21
				Стадия	Лист
				П	27
				Листов	27
				ООО «РКЦ»	
				М1:2000	

Инв. № подл. Подп. и дата. Взам. инв. №



Линия сводки с листом 2

Примечания:
 Границы зоны планируемого размещения линейных объектов, подлежащих переносу (перестройству) из зон планируемого размещения линейных объектов не отражены, в связи с тем, что заданием на проектирование данные решения не предусмотрены.
 В границах территории, в отношении которой осуществляется подготовка проекта планировки отсутствуют:
 - линии внутриквартальных проездов и проходов в границах территории общего пользования, границы зон действия публичных сервитутов;
 - остановочные пункты наземного общественного пассажирского транспорта, входы (выходы) подземного общественного пассажирского транспорта;
 - хозяйственные проезды и скотопрогоны, сооружения для перехода диких животных;
 - основные пути пешеходного движения, пешеходные переходы на одном и разных уровнях;
 - направления движения наземного общественного пассажирского транспорта;
 - иные объекты транспортной инфраструктуры с учетом существующих и прогнозных потребностей в транспортном обеспечении территории, в том числе вдольтрассовые проезды.

Условные обозначения	
	- границы территории, в отношении которой осуществляется подготовка проекта планировки
	- граница кадастрового квартала согласно сведений ЕГРН от 05.04.2020 г.
	- номер кадастрового квартала согласно сведений ЕГРН от 05.04.2020 г.
	- граница земельного участка согласно сведений ЕГРН от 05.04.2020 г.
	- кадастровый номер земельного участка согласно сведений ЕГРН от 05.04.2020 г.
	- граница зоны планируемого размещения объекта федерального значения «Проект планировки и проект межевания территории для строительства местного проезда автомобильной дороги М-5 «Урал» (Подъезд к городу Оренбургу), входящих в состав транспортного коридора Европа - Западный Китай». II Этап. Переволоцкий район
	- пикетаж
	- ось перестраиваемого электрического кабеля 0.4 кВ
	- ось перестраиваемой кабельной линии связи
	- ось перестраиваемой ЛЭП
	- ось перестраиваемого газопровода
	- проектируемый объезд
	- проектируемая канава
	- проектируемая кабельная эстакада
	- проектируемый вал
	- граница района
	- граница сельского поселения
	- граница населенного пункта

Инв. № подл. Подп. и дата Взам. инв. №

Мамалаевский сельсовет

З-21.01.03-ППиМТ					
«Проект планировки и проект межевания территории для строительства местного проезда автомобильной дороги М-5 «Урал» (Подъезд к городу Оренбургу), входящих в состав транспортного коридора Европа - Западный Китай». II Этап. Переволоцкий район					
Изм.	Кол. уч.	Лист	№ док.	Подп.	Дата
Проверил	Пигарев				04.21
Разработал	Файзуллин				04.21
Документация по планировке территории. Материалы по обоснованию проекта планировки территории. Графическая часть				Стадия	Лист
				П	1
Схема конструктивных и планировочных решений				Листов	27
М1:2000				ООО «РКЦ»	

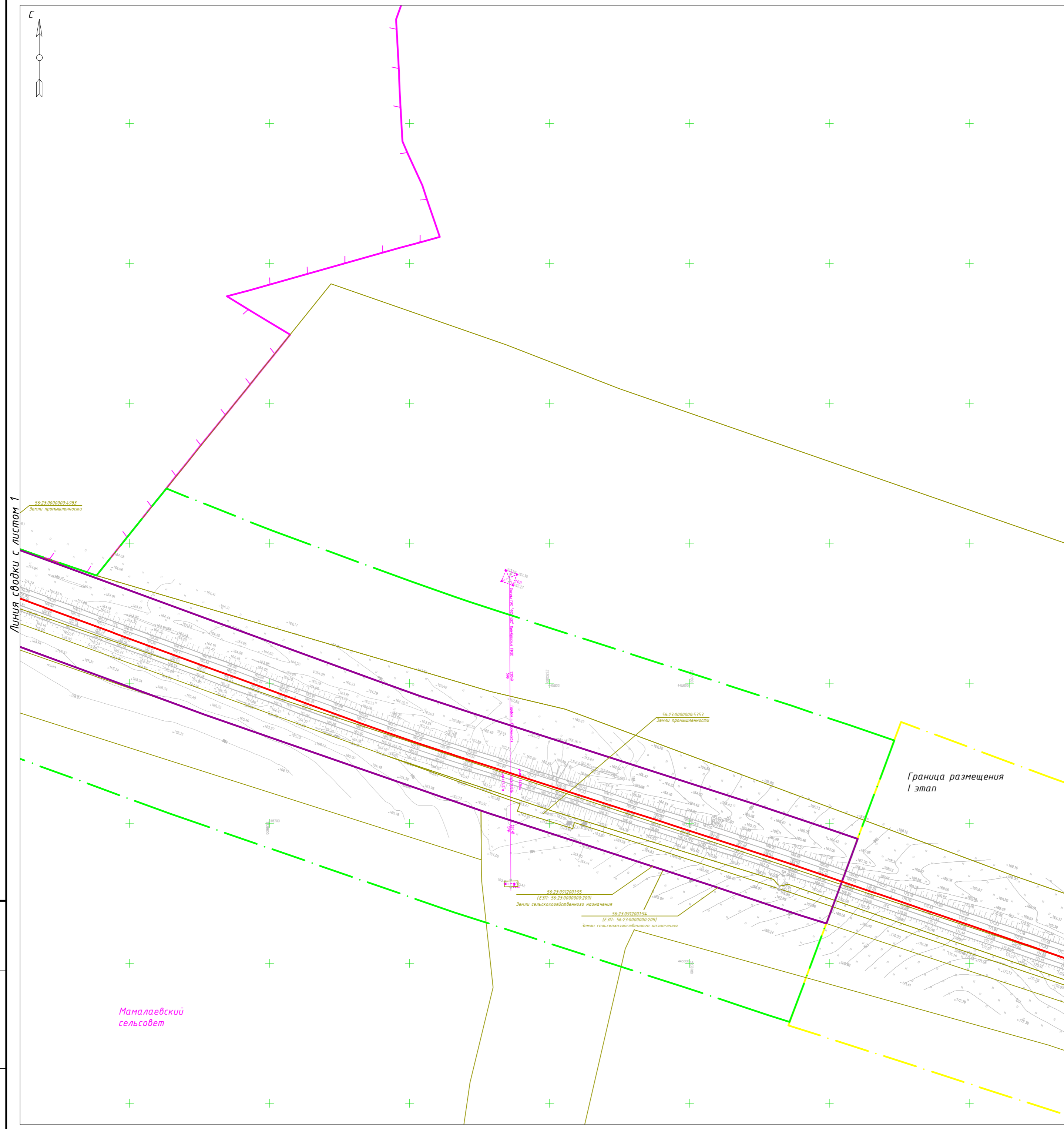


Схема сводки листов

1 2

25 26 27

3 4 5 6 7 8 9 10 11 12 13 14 15 16 17 18 19 20 21 22 23 24

Примечания:
 Границы зоны планируемого размещения линейных объектов, подлежащих переносу (перустройству) из зон планируемого размещения линейных объектов не отражены, в связи с тем, что заданием на проектирование данные решения не предусмотрены.
 В границах территории, в отношении которой осуществляется подготовка проекта планировки отсутствуют:
 - линии внутриквартальных проездов и проходов в границах территории общего пользования, границы зон действия публичных сервитутов;
 - остановочные пункты наземного общественного пассажирского транспорта, входы (выходы) подземного общественного пассажирского транспорта;
 - хозяйственные проезды и скотопрогоны, сооружения для перехода диких животных;
 - основные пути пешеходного движения, пешеходные переходы на одном и разных уровнях;
 - направления движения наземного общественного пассажирского транспорта;
 - иные объекты транспортной инфраструктуры с учетом существующих и прогнозируемых потребностей в транспортном обеспечении территории, в том числе вдольтрассовые проезды.

Условные обозначения	
	- границы территории, в отношении которой осуществляется подготовка проекта планировки
	- граница кадастрового квартала согласно сведений ЕГРН от 05.04.2020 г.
	- номер кадастрового квартала согласно сведений ЕГРН от 05.04.2020 г.
	- граница земельного участка согласно сведений ЕГРН от 05.04.2020 г.
	- кадастровый номер земельного участка согласно сведений ЕГРН от 05.04.2020 г.
	- граница зоны планируемого размещения объекта федерального значения «Проект планировки и проект межевания территории для строительства местного проезда автомобильной дороги М-5 «Урал» (Подъезд к городу Оренбургу), входящих в состав транспортного коридора Европа - Западный Китай». II Этап. Переволоцкий район
	- пикетаж
	- ось переустраиваемого электрического кабеля 0.4 кВ
	- ось переустраиваемой кабельной линии связи
	- ось переустраиваемой ЛЭП
	- ось переустраиваемого газопровода
	- проектируемый объезд
	- проектируемая канава
	- проектируемая кабельная эстакада
	- проектируемый вал
	- граница района
	- граница сельского поселения
	- граница населенного пункта

Инв. № подл.

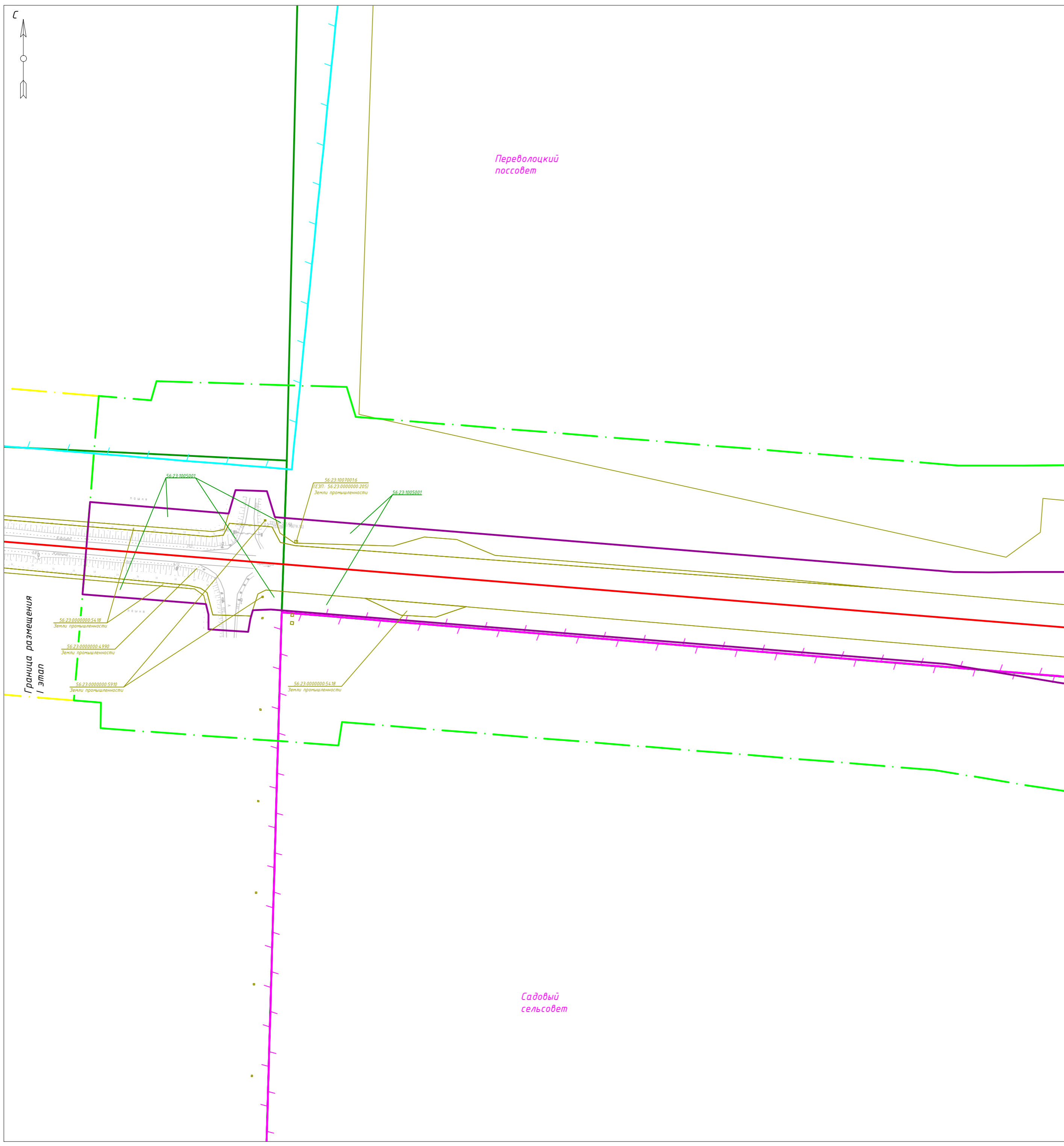
Подп. и дата

Взам. инв. №

Линия сводки с листом 1

Мамалаевский сельсовет

З-21.01.03-ППиМТ					
«Проект планировки и проект межевания территории для строительства местного проезда автомобильной дороги М-5 «Урал» (Подъезд к городу Оренбургу), входящих в состав транспортного коридора Европа - Западный Китай». II Этап. Переволоцкий район					
Изм.	Кол. уч.	Лист	№ док.	Подп.	Дата
Проверил	Пигарев				04.21
Разработал	Файзуллин				04.21
Документация по планировке территории. Материалы по обоснованию проекта планировки территории. Графическая часть				Стадия	Лист
				П	2
Схема конструктивных и планировочных решений				Листов	27
М1:2000				ООО «РКЦ»	



Линия сводки с листом 4

Примечания:
 Границы зоны планируемого размещения линейных объектов, подлежащих переносу (переустройству) из зон планируемого размещения линейных объектов не отражены, в связи с тем, что заданием на проектирование данные решения не предусмотрены.
 В границах территории, в отношении которой осуществляется подготовка проекта планировки отсутствуют:
 - линии внутриквартальных проездов и проходов в границах территории общего пользования, границы зон действия публичных сервитутов;
 - остановочные пункты наземного общественного пассажирского транспорта, входы (выходы) подземного общественного пассажирского транспорта;
 - хозяйственные проезды и скотопрогоны, сооружения для перехода диких животных;
 - основные пути пешеходного движения, пешеходные переходы на одном и разных уровнях;
 - направления движения наземного общественного пассажирского транспорта;
 - иные объекты транспортной инфраструктуры с учетом существующих и прогнозных потребностей в транспортном обеспечении территории, в том числе вдольтрассовые проезды.

Условные обозначения	
	- границы территории, в отношении которой осуществляется подготовка проекта планировки
	- граница кадастрового квартала согласно сведений ЕГРН от 05.04.2020 г.
	- номер кадастрового квартала согласно сведений ЕГРН от 05.04.2020 г.
	- граница земельного участка согласно сведений ЕГРН от 05.04.2020 г.
	- кадастровый номер земельного участка согласно сведений ЕГРН от 05.04.2020 г.
	- граница зоны планируемого размещения объекта федерального значения «Проект планировки и проект межевания территории для строительства местного проезда автомобильной дороги М-5 «Урал» (Подъезд к городу Оренбургу), входящих в состав транспортного коридора Европа - Западный Китай». II Этап. Переволоцкий район
	- пикетаж
	- ось переустраиваемого электрического кабеля 0.4 кВ
	- ось переустраиваемой кабельной линии связи
	- ось переустраиваемой ЛЭП
	- ось переустраиваемого газопровода
	- проектируемый объезд
	- проектируемая канава
	- проектируемая кабельная эстакада
	- проектируемый вал
	- граница района
	- граница сельского поселения
	- граница населенного пункта

Инв. № подл. Подп. и дата Взам. инв. №

3-21.01.03-ППиМТ					
«Проект планировки и проект межевания территории для строительства местного проезда автомобильной дороги М-5 «Урал» (Подъезд к городу Оренбургу), входящих в состав транспортного коридора Европа - Западный Китай». II Этап. Переволоцкий район					
Изм.	Кол. уч.	Лист	№ док.	Подп.	Дата
Проверил	Пугарев				04.21
Разработал	Файзуллин				04.21
Документация по планировке территории. Материалы по обоснованию проекта планировки территории. Графическая часть				Стадия	Лист
				П	3
Схема конструктивных и планировочных решений				Листов	27
М1:2000				ООО «РКЦ»	




Схема сводки листов

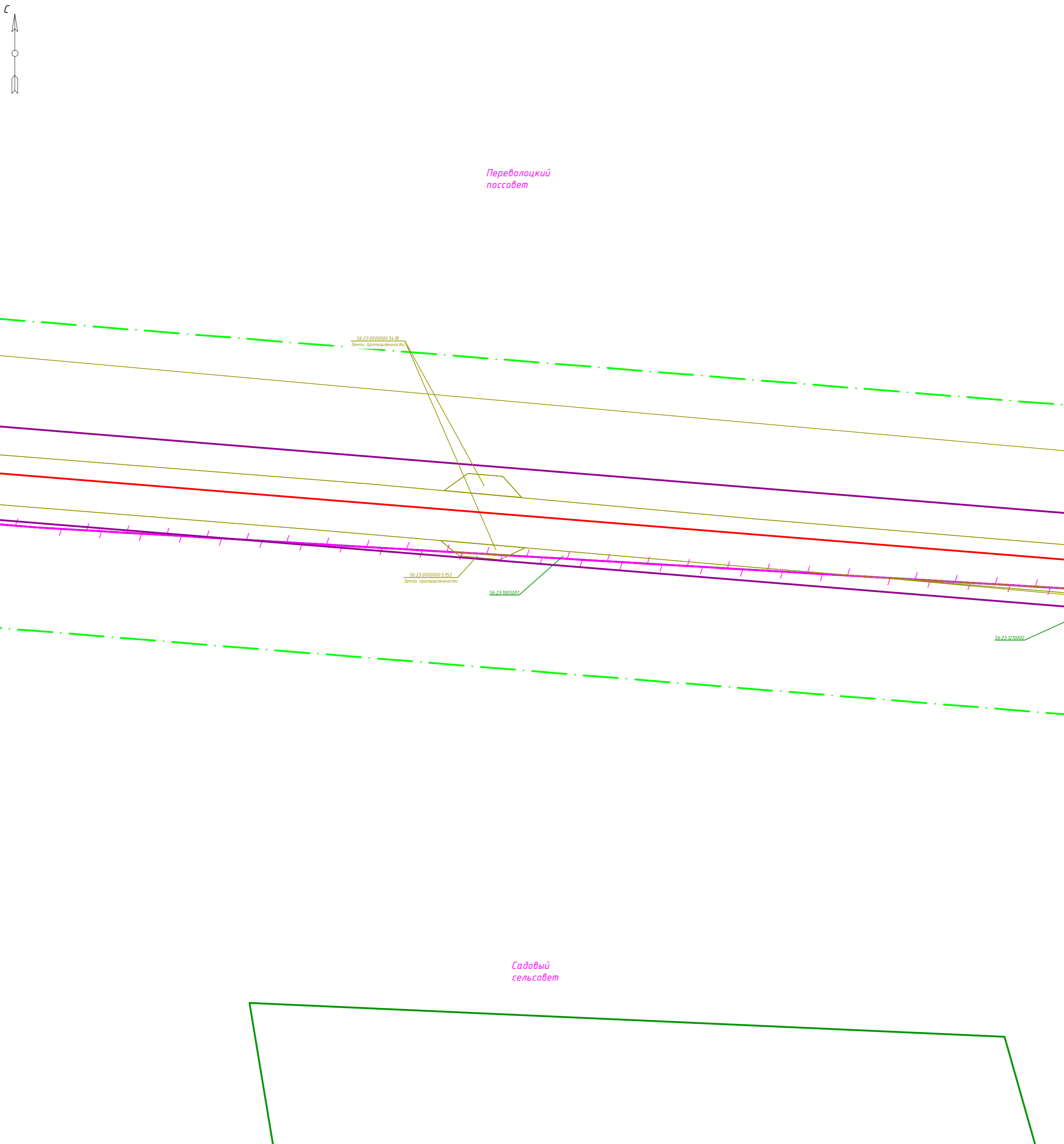
1	2	3	4	5	6	7	8	9	10	11	12	13	14	15	16	17	18	19	20	21	22	23	24	25	26	27
---	---	---	---	---	---	---	---	---	----	----	----	----	----	----	----	----	----	----	----	----	----	----	----	----	----	----

Примечания:
 Границы зоны планируемого размещения линейных объектов, подлежащих переносу (переустройству) из зон планируемого размещения линейных объектов не отражены, в связи с тем, что заданием на проектирование данные решения не предусмотрены.
 В границах территории, в отношении которой осуществляется подготовка проекта планировки отсутствуют:
 - линии внутриквартальных проездов и проходов в границах территории общего пользования, границы зон действия публичных сервитутов;
 - остановочные пункты наземного общественного пассажирского транспорта, входы (выходы) подземного общественного пассажирского транспорта;
 - хозяйственные проезды и скотопрогоны, сооружения для перехода диких животных;
 - основные пути пешеходного движения, пешеходные переходы на одном и разных уровнях;
 - направления движения наземного общественного пассажирского транспорта;
 - иные объекты транспортной инфраструктуры с учетом существующих и прогнозных потребностей в транспортном обеспечении территории, в том числе вдольтрассовые проезды.

Условные обозначения	
	- границы территории, в отношении которой осуществляется подготовка проекта планировки
	- граница кадастрового квартала согласно сведений ЕГРН от 05.04.2020 г.
	- номер кадастрового квартала согласно сведений ЕГРН от 05.04.2020 г.
	- граница земельного участка согласно сведений ЕГРН от 05.04.2020 г.
	- кадастровый номер земельного участка согласно сведений ЕГРН от 05.04.2020 г.
	- граница зоны планируемого размещения объекта федерального значения «Проект планировки и проект межевания территории для строительства местного проезда автомобильной дороги М-5 «Урал» (Подъезд к городу Оренбург), входящих в состав транспортного коридора Европа - Западный Китай». II Этап. Переволоцкий район
	- пикетаж
	- ось переустраиваемого электрического кабеля 0.4 кВ
	- ось переустраиваемой кабельной линии связи
	- ось переустраиваемой ЛЭП
	- ось переустраиваемого газопровода
	- проектируемый объезд
	- проектируемая канава
	- проектируемая кабельная эстакада
	- проектируемый вал
	- граница района
	- граница сельского поселения
	- граница населенного пункта

3-21.01.03-ППиМТ					
«Проект планировки и проект межевания территории для строительства местного проезда автомобильной дороги М-5 «Урал» (Подъезд к городу Оренбург), входящих в состав транспортного коридора Европа - Западный Китай». II Этап. Переволоцкий район					
Изм.	Кол. уч.	Лист	№ док.	Подп.	Дата
Проверил	Пугарев				04.21
Разработал	Файзуллин				04.21
Документация по планировке территории. Материалы по обоснованию проекта планировки территории. Графическая часть				Стадия	Лист
Схема конструктивных и планировочных решений				П	4
М1:2000				Листов	27
ООО «РКЦ»					

Инв. № подл. Подп. и дата. Взам. инв. №



Линия сводки с листом 4

Линия сводки с листом 6

Примечания:
 Границы зоны планируемого размещения линейных объектов, подлежащих переносу (переустройству) из зон планируемого размещения линейных объектов не отражены, в связи с тем, что заданием на проектирование данные решения не предусмотрены.
 В границах территории, в отношении которой осуществляется подготовка проекта планировки отсутствуют:
 - линии внутриквартальных проездов и проходов в границах территории общего пользования, границы зон действия публичных сервитутов;
 - остановочные пункты наземного общественного пассажирского транспорта, входы (выходы) подземного общественного пассажирского транспорта;
 - хозяйственные проезды и скотопрогоны, сооружения для перехода диких животных;
 - основные пути пешеходного движения, пешеходные переходы на одном и разных уровнях;
 - направления движения наземного общественного пассажирского транспорта;
 - иные объекты транспортной инфраструктуры с учетом существующих и прогнозных потребностей в транспортном обеспечении территории, в том числе вдольтрассовые проезды.

Условные обозначения	
	- границы территории, в отношении которой осуществляется подготовка проекта планировки
	- граница кадастрового квартала согласно сведений ЕГРН от 05.04.2020 г.
	- номер кадастрового квартала согласно сведений ЕГРН от 05.04.2020 г.
	- граница земельного участка согласно сведений ЕГРН от 05.04.2020 г.
	- кадастровый номер земельного участка согласно сведений ЕГРН от 05.04.2020 г.
	- граница зоны планируемого размещения объекта федерального значения «Проект планировки и проект межевания территории для строительства местного проезда автомобильной дороги М-5 «Урал» (Подъезд к городу Оренбургу), входящих в состав транспортного коридора Европа - Западный Китай». II Этап. Перволоцкий район
	- пикетаж
	- ось переустраиваемого электрического кабеля 0.4 кВ
	- ось переустраиваемой кабельной линии связи
	- ось переустраиваемой ЛЭП
	- ось переустраиваемого газопровода
	- проектируемый объезд
	- проектируемая канава
	- проектируемая кабельная эстакада
	- проектируемый вал
	- граница района
	- граница сельского поселения
	- граница населенного пункта

Инв. № подл. Подп. и дата Взам. инв. №

3-21.01.03-ППиМТ					
«Проект планировки и проект межевания территории для строительства местного проезда автомобильной дороги М-5 «Урал» (Подъезд к городу Оренбургу), входящих в состав транспортного коридора Европа - Западный Китай». II Этап. Перволоцкий район					
Изм.	Кол. уч.	Лист	№ док.	Подп.	Дата
Проверил	Лугарев				04.21
Разработал	Файзуллин				04.21
Документация по планировке территории. Материалы по обоснованию проекта планировки территории. Графическая часть				Стадия	Лист
				П	5
Схема конструктивных и планировочных решений				Листов	27
М1:2000				ООО «РКЦ»	




Схема сводки листов

1 2

25 26 27

3 4 5 6 7 8 9 10 11 12 13 14 15 16 17 18 19 20 21 22 23 24

Примечания:
 Границы зоны планируемого размещения линейных объектов, подлежащих переносу (переустройству) из зон планируемого размещения линейных объектов не отражены, в связи с тем, что заданием на проектирование данные решения не предусмотрены.
 В границах территории, в отношении которой осуществляется подготовка проекта планировки отсутствуют:
 - линии внутриквартальных проездов и проходов в границах территории общего пользования, границы зон действия публичных сервитутов;
 - остановочные пункты наземного общественного пассажирского транспорта, входы (выходы) подземного общественного пассажирского транспорта;
 - хозяйственные проезды и скотопрогоны, сооружения для перехода диких животных;
 - основные пути пешеходного движения, пешеходные переходы на одном и разных уровнях;
 - направления движения наземного общественного пассажирского транспорта;
 - иные объекты транспортной инфраструктуры с учетом существующих и прогнозируемых потребностей в транспортном обеспечении территории, в том числе вдольтрассовые проезды.

Условные обозначения	
	- границы территории, в отношении которой осуществляется подготовка проекта планировки
	- граница кадастрового квартала согласно сведений ЕГРН от 05.04.2020 г.
	- номер кадастрового квартала согласно сведений ЕГРН от 05.04.2020 г.
	- граница земельного участка согласно сведений ЕГРН от 05.04.2020 г.
	- кадастровый номер земельного участка согласно сведений ЕГРН от 05.04.2020 г.
	- граница зоны планируемого размещения объекта федерального значения «Проект планировки и проект межевания территории для строительства местного проезда автомобильной дороги М-5 «Урал» (Подъезд к городу Оренбургу), входящих в состав транспортного коридора Европа - Западный Китай». II Этап. Перволоцкий район
	- пикетаж
	- ось переустраиваемого электрического кабеля 0.4 кВ
	- ось переустраиваемой кабельной линии связи
	- ось переустраиваемой ЛЭП
	- ось переустраиваемого газопровода
	- проектируемый объезд
	- проектируемая канава
	- проектируемая кабельная эстакада
	- проектируемый вал
	- граница района
	- граница сельского поселения
	- граница населенного пункта

3-21.01.03-ППиМТ					
«Проект планировки и проект межевания территории для строительства местного проезда автомобильной дороги М-5 «Урал» (Подъезд к городу Оренбургу), входящих в состав транспортного коридора Европа - Западный Китай». II Этап. Перволоцкий район					
Изм.	Кол. уч.	Лист	№ док.	Подп.	Дата
Проверил	Лугарев				04.21
Разработал	Файзуллин				04.21
Документация по планировке территории. Материалы по обоснованию проекта планировки территории. Графическая часть				Стадия	Лист
Схема конструктивных и планировочных решений				П	6
М1:2000				Листов	27
ООО «РКЦ»					

Инв. № подл. Подп. и дата. Взам. инв. №

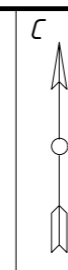
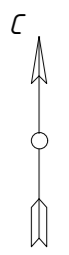
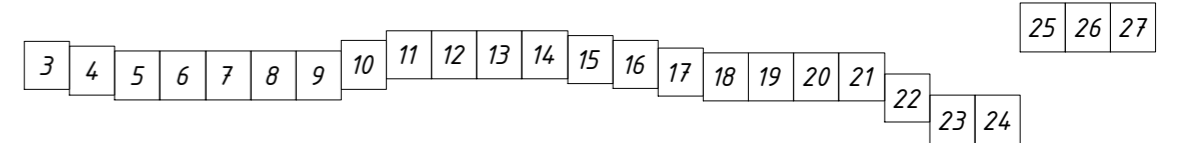


Схема сводки листов

1 2



Перволоцкий поссовет

Садовый сельсовет

Линия сводки с листом 6

Линия сводки с листом 8

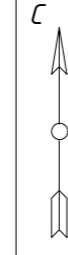
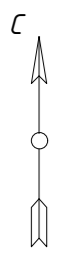
Примечания:
 Границы зоны планируемого размещения линейных объектов, подлежащих переносу (перустройству) из зон планируемого размещения линейных объектов не отражены, в связи с тем, что заданием на проектирование данные решения не предусмотрены.
 В границах территории, в отношении которой осуществляется подготовка проекта планировки отсутствуют:
 - линии внутриквартальных проездов и проходов в границах территории общего пользования, границы зон действия публичных сервитутов;
 - остановочные пункты наземного общественного пассажирского транспорта, входы (выходы) подземного общественного пассажирского транспорта;
 - хозяйственные проезды и скотопрогоны, сооружения для перехода диких животных;
 - основные пути пешеходного движения, пешеходные переходы на одном и разных уровнях;
 - направления движения наземного общественного пассажирского транспорта;
 - иные объекты транспортной инфраструктуры с учетом существующих и прогнозных потребностей в транспортном обеспечении территории, в том числе вдольтрассовые проезды.

Условные обозначения

- границы территории, в отношении которой осуществляется подготовка проекта планировки
- граница кадастрового квартала согласно сведений ЕГРН от 05.04.2020 г.
- номер кадастрового квартала согласно сведений ЕГРН от 05.04.2020 г.
- граница земельного участка согласно сведений ЕГРН от 05.04.2020 г.
- кадастровый номер земельного участка согласно сведений ЕГРН от 05.04.2020 г.
- граница зоны планируемого размещения объекта федерального значения «Проект планировки и проект межевания территории для строительства местного проезда автомобильной дороги М-5 «Урал» (Подъезд к городу Оренбургу), входящих в состав транспортного коридора Европа - Западный Китай». II Этап. Перволоцкий район
- пикетаж
- ось переустраиваемого электрического кабеля 0.4 кВ
- ось переустраиваемой кабельной линии связи
- ось переустраиваемой ЛЭП
- ось переустраиваемого газопровода
- проектируемый объезд
- проектируемая канава
- проектируемая кабельная эстакада
- проектируемый вал
- граница района
- граница сельского поселения
- граница населенного пункта

Инв. № подл. Подп. и дата. Взам. инв. №

3-21.01.03-ППиМТ					
«Проект планировки и проект межевания территории для строительства местного проезда автомобильной дороги М-5 «Урал» (Подъезд к городу Оренбургу), входящих в состав транспортного коридора Европа - Западный Китай». II Этап. Перволоцкий район					
Изм.	Кол. уч.	Лист	№ док.	Подп.	Дата
Проверил	Лугарев				04.21
Разработал	Файзуллин				04.21
Документация по планировке территории. Материалы по обоснованию проекта планировки территории. Графическая часть				Стадия	Лист
Схема конструктивных и планировочных решений				П	7
М 1:2000				Листов	27
ООО «РКЦ»					



1 2

3 4 5 6 7 8 9 10 11 12 13 14 15 16 17 18 19 20 21 22 23 24 25 26 27

Переволоцкий поссовет

Садовый сельсовет

Линия сводки с листом 7

Линия сводки с листом 9

56.23.0000000.5418
Земли промышленности

56.23.1007001.22
Земли промышленности

56.23.1007001

Примечания:
 Границы зоны планируемого размещения линейных объектов, подлежащих переносу (перустройству) из зон планируемого размещения линейных объектов не отражены, в связи с тем, что заданием на проектирование данные решения не предусмотрены.
 В границах территории, в отношении которой осуществляется подготовка проекта планировки отсутствуют:
 - линии внутриквартальных проездов и проходов в границах территории общего пользования, границы зон действия публичных сервитутов;
 - остановочные пункты наземного общественного пассажирского транспорта, входы (выходы) подземного общественного пассажирского транспорта;
 - хозяйственные проезды и скотопрогоны, сооружения для перехода диких животных;
 - основные пути пешеходного движения, пешеходные переходы на одном и разных уровнях;
 - направления движения наземного общественного пассажирского транспорта;
 - иные объекты транспортной инфраструктуры с учетом существующих и прогнозных потребностей в транспортном обеспечении территории, в том числе вдольтрассовые проезды.

Условные обозначения

- границы территории, в отношении которой осуществляется подготовка проекта планировки
- граница кадастрового квартала согласно сведений ЕГРН от 05.04.2020 г.
- номер кадастрового квартала согласно сведений ЕГРН от 05.04.2020 г.
- граница земельного участка согласно сведений ЕГРН от 05.04.2020 г.
- кадастровый номер земельного участка согласно сведений ЕГРН от 05.04.2020 г.
- граница зоны планируемого размещения объекта федерального значения «Проект планировки и проект межевания территории для строительства местного проезда автомобильной дороги М-5 «Урал» (Подъезд к городу Оренбург), входящих в состав транспортного коридора Европа - Западный Китай». II Этап. Переволоцкий район
- пикетаж
- ось переустраиваемого электрического кабеля 0.4 кВ
- ось переустраиваемой кабельной линии связи
- ось переустраиваемой ЛЭП
- ось переустраиваемого газопровода
- проектируемый объезд
- проектируемая канава
- проектируемая кабельная эстакада
- проектируемый вал
- граница района
- граница сельского поселения
- граница населенного пункта

Инв. № подл. Подп. и дата. Взам. инв. №

З-21.01.03-ППиМТ

«Проект планировки и проект межевания территории для строительства местного проезда автомобильной дороги М-5 «Урал» (Подъезд к городу Оренбург), входящих в состав транспортного коридора Европа - Западный Китай». II Этап. Переволоцкий район

Изм.	Кол. уч.	Лист	№ док.	Подп.	Дата	Документация по планировке территории. Материалы по обоснованию проекта планировки территории. Графическая часть	Стадия	Лист	Листов
Проверил		Пугарев			04.21		П	8	27
Разработал		Файзуллин			04.21	Схема конструктивных и планировочных решений			000 "РКЦ"
									М1:2000



Перволюцкий поссовет

Линия сводки с листом 8

Линия сводки с листом 10

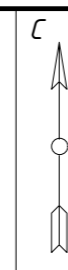
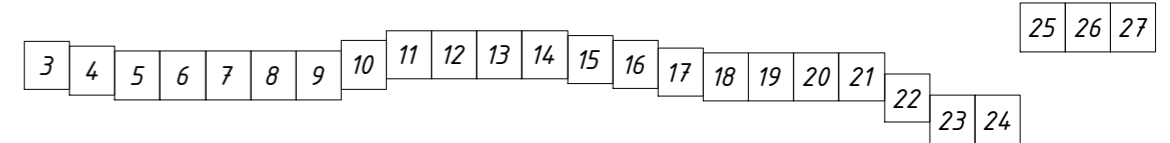


Схема сводки листов

1 2



Примечания:

Границы зоны планируемого размещения линейных объектов, подлежащих переносу (перустройству) из зон планируемого размещения линейных объектов не отражены, в связи с тем, что заданием на проектирование данные решения не предусмотрены. В границах территории, в отношении которой осуществляется подготовка проекта планировки отсутствуют:

- линии внутриквартальных проездов и проходов в границах территории общего пользования, границы зон действия публичных сервитутов;
- остановочные пункты наземного общественного пассажирского транспорта, входы (выходы) подземного общественного пассажирского транспорта;
- хозяйственные проезды и скотопрогоны, сооружения для перехода диких животных;
- основные пути пешеходного движения, пешеходные переходы на одном и разных уровнях;
- направления движения наземного общественного пассажирского транспорта;
- иные объекты транспортной инфраструктуры с учетом существующих и прогнозных потребностей в транспортном обеспечении территории, в том числе вдольтрассовые проезды.

Условные обозначения

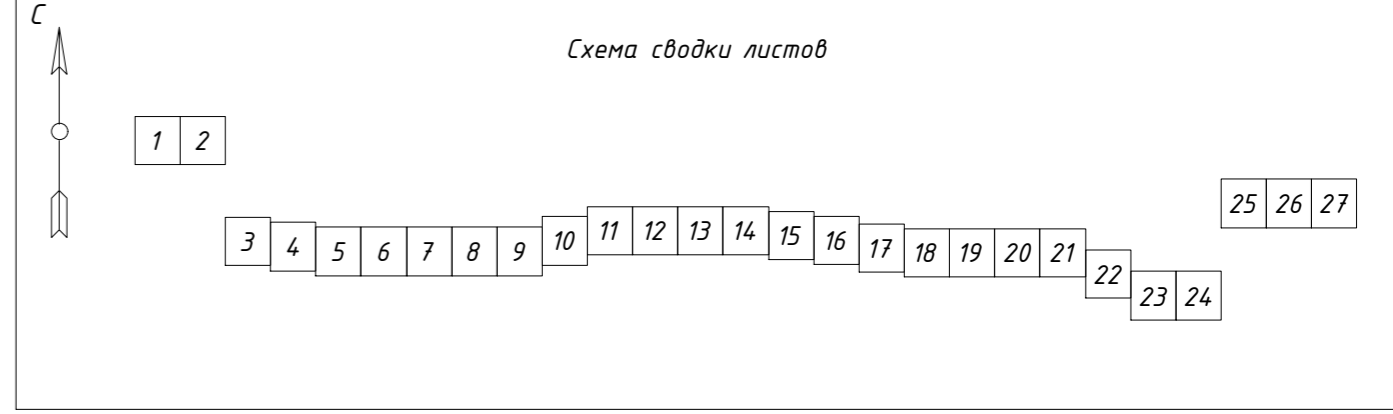

	- границы территории, в отношении которой осуществляется подготовка проекта планировки
	- граница кадастрового квартала согласно сведений ЕГРН от 05.04.2020 г.
	- номер кадастрового квартала согласно сведений ЕГРН от 05.04.2020 г.
	- граница земельного участка согласно сведений ЕГРН от 05.04.2020 г.
	- кадастровый номер земельного участка согласно сведений ЕГРН от 05.04.2020 г.
	- граница зоны планируемого размещения объекта федерального значения «Проект планировки и проект межевания территории для строительства местного проезда автомобильной дороги М-5 «Урал» (Подъезд к городу Оренбург), входящих в состав транспортного коридора Европа - Западный Китай». II Этап. Перволюцкий район
	- пикетаж
	- ось перестраиваемого электрического кабеля 0.4 кВ
	- ось перестраиваемой кабельной линии связи
	- ось перестраиваемой ЛЭП
	- ось перестраиваемого газопровода
	- проектируемый объезд
	- проектируемая канава
	- проектируемая кабельная эстакада
	- проектируемый вал
	- граница района
	- граница сельского поселения
	- граница населенного пункта

З-21.01.03-ППиМТ

«Проект планировки и проект межевания территории для строительства местного проезда автомобильной дороги М-5 «Урал» (Подъезд к городу Оренбург), входящих в состав транспортного коридора Европа - Западный Китай». II Этап. Перволюцкий район

Изм.	Кол. уч.	Лист	№ док.	Подп.	Дата	Документация по планировке территории. Материалы по обоснованию проекта планировки территории. Графическая часть	Стадия	Лист	Листов
Проверил		Пугарев			04.21		П	9	27
Разработал		Файзуллин			04.21	Схема конструктивных и планировочных решений			000 "РКЦ"
									М1:2000

Инв. № подл. Подп. и дата. Взам. инв. №



Линия сводки с листом 9

Линия сводки с листом 11

Примечания:
 Границы зоны планируемого размещения линейных объектов, подлежащих переносу (перустройству) из зон планируемого размещения линейных объектов не отражены, в связи с тем, что заданием на проектирование данные решения не предусмотрены.
 В границах территории, в отношении которой осуществляется подготовка проекта планировки отсутствуют:
 - линии внутриквартальных проездов и проходов в границах территории общего пользования, границы зон действия публичных сервитутов;
 - остановочные пункты наземного общественного пассажирского транспорта, входы (выходы) подземного общественного пассажирского транспорта;
 - хозяйственные проезды и скотопрогоны, сооружения для перехода диких животных;
 - основные пути пешеходного движения, пешеходные переходы на одном и разных уровнях;
 - направления движения наземного общественного пассажирского транспорта;
 - иные объекты транспортной инфраструктуры с учетом существующих и прогнозируемых потребностей в транспортном обеспечении территории, в том числе вдольтрассовые проезды.

Условные обозначения	
	- границы территории, в отношении которой осуществляется подготовка проекта планировки
	- граница кадастрового квартала согласно сведений ЕГРН от 05.04.2020 г.
	- номер кадастрового квартала согласно сведений ЕГРН от 05.04.2020 г.
	- граница земельного участка согласно сведений ЕГРН от 05.04.2020 г.
	- кадастровый номер земельного участка согласно сведений ЕГРН от 05.04.2020 г.
	- граница зоны планируемого размещения объекта федерального значения «Проект планировки и проект межевания территории для строительства местного проезда автомобильной дороги М-5 «Урал» (Подъезд к городу Оренбургу), входящих в состав транспортного коридора Европа - Западный Китай». II Этап. Переволоцкий район
	- пикетаж
	- ось перестраиваемого электрического кабеля 0.4 кВ
	- ось перестраиваемой кабельной линии связи
	- ось перестраиваемой ЛЭП
	- ось перестраиваемого газопровода
	- проектируемый объезд
	- проектируемая канава
	- проектируемая кабельная эстакада
	- проектируемый вал
	- граница района
	- граница сельского поселения
	- граница населенного пункта

3-21.01.03-ППиМТ					
«Проект планировки и проект межевания территории для строительства местного проезда автомобильной дороги М-5 «Урал» (Подъезд к городу Оренбургу), входящих в состав транспортного коридора Европа - Западный Китай». II Этап. Переволоцкий район					
Изм.	Кол. уч.	Лист	№ док.	Подп.	Дата
Проверил	Лугарев				04.21
Разработал	Файзуллин				04.21
Документация по планировке территории. Материалы по обоснованию проекта планировки территории. Графическая часть			Стадия	Лист	Листов
			П	10	27
Схема конструктивных и планировочных решений			000 "РКЦ"		
М1:2000					

Инв. № подл. Подп. и дата Взам. инв. №




Схема сводки листов

1 2

3 4 5 6 7 8 9 10 11 12 13 14 15 16 17 18 19 20 21 22 23 24

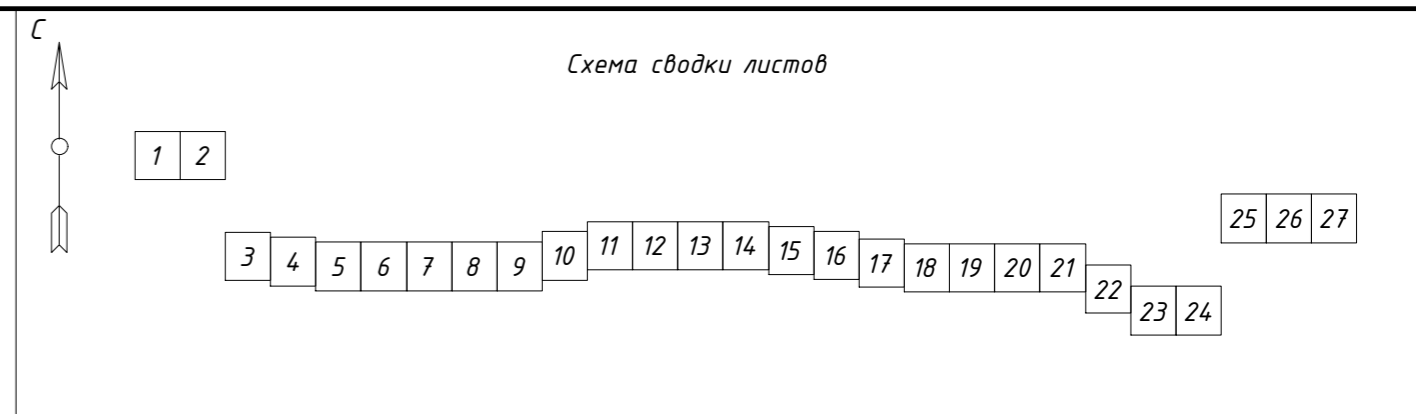

25 26 27

Примечания:
 Границы зоны планируемого размещения линейных объектов, подлежащих переносу (перустройству) из зон планируемого размещения линейных объектов не отражены, в связи с тем, что заданием на проектирование данные решения не предусмотрены.
 В границах территории, в отношении которой осуществляется подготовка проекта планировки отсутствуют:
 - линии внутриквартальных проездов и проходов в границах территории общего пользования, границы зон действия публичных сервитутов;
 - остановочные пункты наземного общественного пассажирского транспорта, входы (выходы) подземного общественного пассажирского транспорта;
 - хозяйственные проезды и скотопрогоны, сооружения для перехода диких животных;
 - основные пути пешеходного движения, пешеходные переходы на одном и разных уровнях;
 - направления движения наземного общественного пассажирского транспорта;
 - иные объекты транспортной инфраструктуры с учетом существующих и прогнозируемых потребностей в транспортном обеспечении территории, в том числе вдольтрассовые проезды.

Условные обозначения	
	- границы территории, в отношении которой осуществляется подготовка проекта планировки
	- граница кадастрового квартала согласно сведений ЕГРН от 05.04.2020 г.
	- номер кадастрового квартала согласно сведений ЕГРН от 05.04.2020 г.
	- граница земельного участка согласно сведений ЕГРН от 05.04.2020 г.
	- кадастровый номер земельного участка согласно сведений ЕГРН от 05.04.2020 г.
	- граница зоны планируемого размещения объекта федерального значения «Проект планировки и проект межевания территории для строительства местного проезда автомобильной дороги М-5 «Урал» (Подъезд к городу Оренбург), входящих в состав транспортного коридора Европа - Западный Китай». II Этап. Переволоцкий район
	- пикетаж
	- ось перестраиваемого электрического кабеля 0.4 кВ
	- ось перестраиваемой кабельной линии связи
	- ось перестраиваемой ЛЭП
	- ось перестраиваемого газопровода
	- проектируемый объезд
	- проектируемая канава
	- проектируемая кабельная эстакада
	- проектируемый вал
	- граница района
	- граница сельского поселения
	- граница населенного пункта

Инв. № подл. Подп. и дата Взам. инв. №

3-21.01.03-ППиМТ					
«Проект планировки и проект межевания территории для строительства местного проезда автомобильной дороги М-5 «Урал» (Подъезд к городу Оренбург), входящих в состав транспортного коридора Европа - Западный Китай». II Этап. Переволоцкий район					
Изм.	Кол. уч.	Лист	№ док.	Подп.	Дата
Проверил	Лугарев				04.21
Разработал	Файзуллин				04.21
				Стадия	Лист
				П	11
				Листов	27
				ООО «РКЦ»	
				М1:2000	



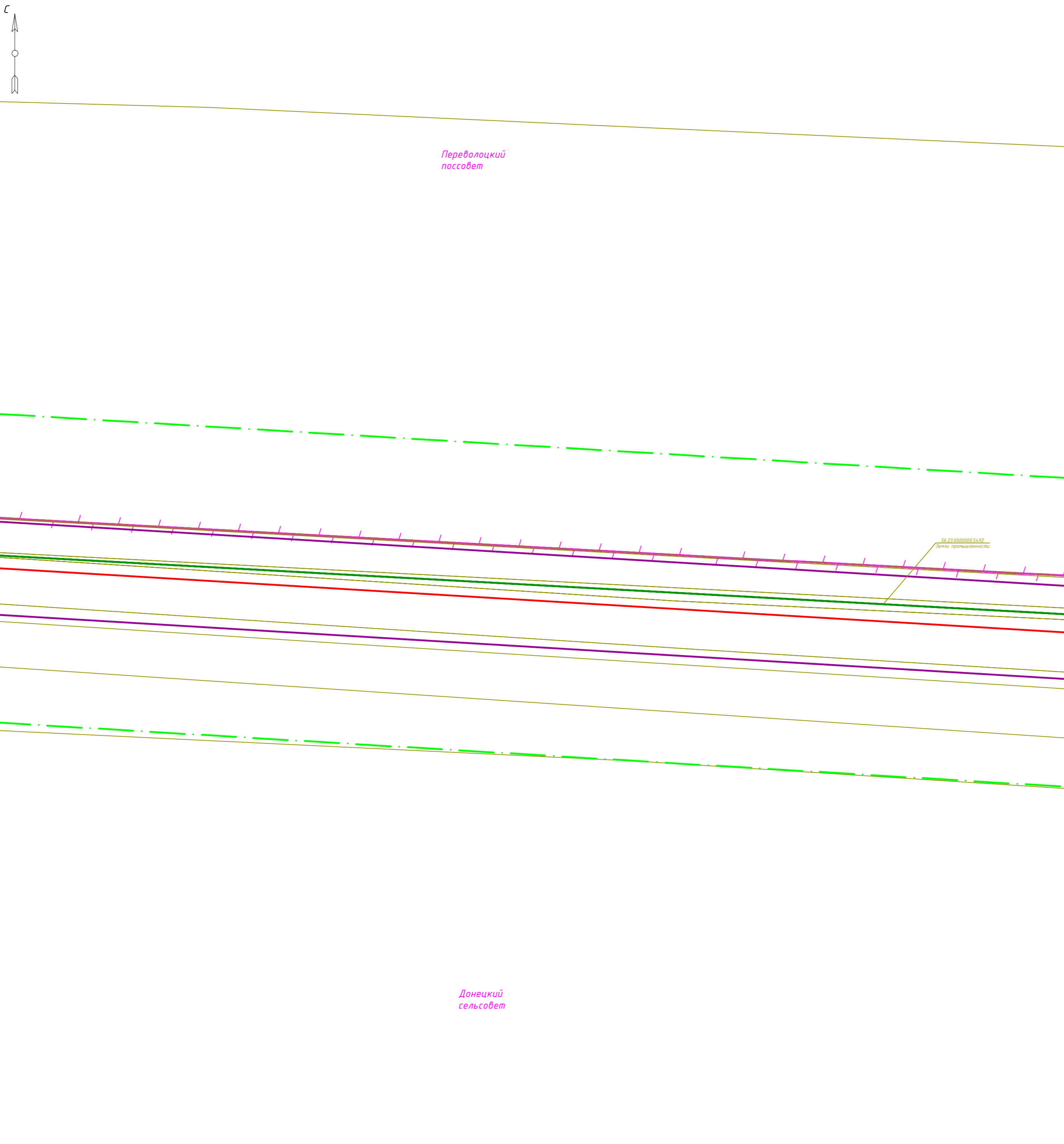
Примечания:
 Границы зоны планируемого размещения линейных объектов, подлежащих переносу (перустройству) из зон планируемого размещения линейных объектов не отражены, в связи с тем, что заданием на проектирование данные решения не предусмотрены.
 В границах территории, в отношении которой осуществляется подготовка проекта планировки отсутствуют:
 - линии внутриквартальных проездов и проходов в границах территории общего пользования, границы зон действия публичных сервитутов;
 - остановочные пункты наземного общественного пассажирского транспорта, входы (выходы) подземного общественного пассажирского транспорта;
 - хозяйственные проезды и скотопрогоны, сооружения для перехода диких животных;
 - основные пути пешеходного движения, пешеходные переходы на одном и разных уровнях;
 - направления движения наземного общественного пассажирского транспорта;
 - иные объекты транспортной инфраструктуры с учетом существующих и прогнозных потребностей в транспортном обеспечении территории, в том числе вдольтрассовые проезды.

Условные обозначения

	- границы территории, в отношении которой осуществляется подготовка проекта планировки
	- граница кадастрового квартала согласно сведений ЕГРН от 05.04.2020 г.
	- номер кадастрового квартала согласно сведений ЕГРН от 05.04.2020 г.
	- граница земельного участка согласно сведений ЕГРН от 05.04.2020 г.
	- кадастровый номер земельного участка согласно сведений ЕГРН от 05.04.2020 г.
	- граница зоны планируемого размещения объекта федерального значения «Проект планировки и проект межевания территории для строительства местного проезда автомобильной дороги М-5 «Урал» (Подъезд к городу Оренбургу), входящих в состав транспортного коридора Европа - Западный Китай». II Этап. Переволоцкий район
	- пикетаж
	- ось перестраиваемого электрического кабеля 0.4 кВ
	- ось перестраиваемой кабельной линии связи
	- ось перестраиваемой ЛЭП
	- ось перестраиваемого газопровода
	- проектируемый обезд
	- проектируемая канава
	- проектируемая кабельная эстакада
	- проектируемый вал
	- граница района
	- граница сельского поселения
	- граница населенного пункта

3-21.01.03-ППиМТ					
«Проект планировки и проект межевания территории для строительства местного проезда автомобильной дороги М-5 «Урал» (Подъезд к городу Оренбургу), входящих в состав транспортного коридора Европа - Западный Китай». II Этап. Переволоцкий район					
Изм.	Кол. уч.	Лист	№ док.	Подп.	Дата
Проверил	Лугарев				04.21
Разработал	Файзуллин				04.21
Документация по планировке территории. Материалы по обоснованию проекта планировки территории. Графическая часть				Стадия	Лист
Схема конструктивных и планировочных решений				П	12
М1:2000				Листов	27
ООО «РКЦ»					

Инв. № подл. Подп. и дата. Взам. инв. №



Линия сводки с листом 12

Линия сводки с листом 14

Примечания:
 Границы зоны планируемого размещения линейных объектов, подлежащих переносу (перустройству) из зон планируемого размещения линейных объектов не отражены, в связи с тем, что заданием на проектирование данные решения не предусмотрены.
 В границах территории, в отношении которой осуществляется подготовка проекта планировки отсутствуют:
 - линии внутриквартальных проездов и проходов в границах территории общего пользования, границы зон действия публичных сервитутов;
 - остановочные пункты наземного общественного пассажирского транспорта, входы (выходы) подземного общественного пассажирского транспорта;
 - хозяйственные проезды и скотопрогоны, сооружения для перехода диких животных;
 - основные пути пешеходного движения, пешеходные переходы на одном и разных уровнях;
 - направления движения наземного общественного пассажирского транспорта;
 - иные объекты транспортной инфраструктуры с учетом существующих и прогнозируемых потребностей в транспортном обеспечении территории, в том числе вдольтрассовые проезды.

Условные обозначения	
	- границы территории, в отношении которой осуществляется подготовка проекта планировки
	- граница кадастрового квартала согласно сведений ЕГРН от 05.04.2020 г.
	- номер кадастрового квартала согласно сведений ЕГРН от 05.04.2020 г.
	- кадастровый номер земельного участка согласно сведений ЕГРН от 05.04.2020 г.
	- граница зоны планируемого размещения объекта федерального значения «Проект планировки и проект межевания территории для строительства местного проезда автомобильной дороги М-5 «Урал» (Подъезд к городу Оренбург), входящих в состав транспортного коридора Европа - Западный Китай». II Этап. Переволоцкий район
	- пикетаж
	- ось перестраиваемого электрического кабеля 0.4 кВ
	- ось перестраиваемой кабельной линии связи
	- ось перестраиваемой ЛЭП
	- ось перестраиваемого газопровода
	- проектируемый объезд
	- проектируемая канава
	- проектируемая кабельная эстакада
	- проектируемый вал
	- граница района
	- граница сельского поселения
	- граница населенного пункта

Инв.№подл. Подп. и дата Взам.инв.№

3-21.01.03-ППиМТ					
«Проект планировки и проект межевания территории для строительства местного проезда автомобильной дороги М-5 «Урал» (Подъезд к городу Оренбург), входящих в состав транспортного коридора Европа - Западный Китай». II Этап. Переволоцкий район					
Изм.	Кол. уч.	Лист	№ док.	Подп.	Дата
Проверил	Лугарев				04.21
Разработал	Файзуллин				04.21
Документация по планировке территории. Материалы по обоснованию проекта планировки территории. Графическая часть				Стадия	Лист
				П	13
Схема конструктивных и планировочных решений				Листов	27
М1:2000				ООО «РКЦ»	

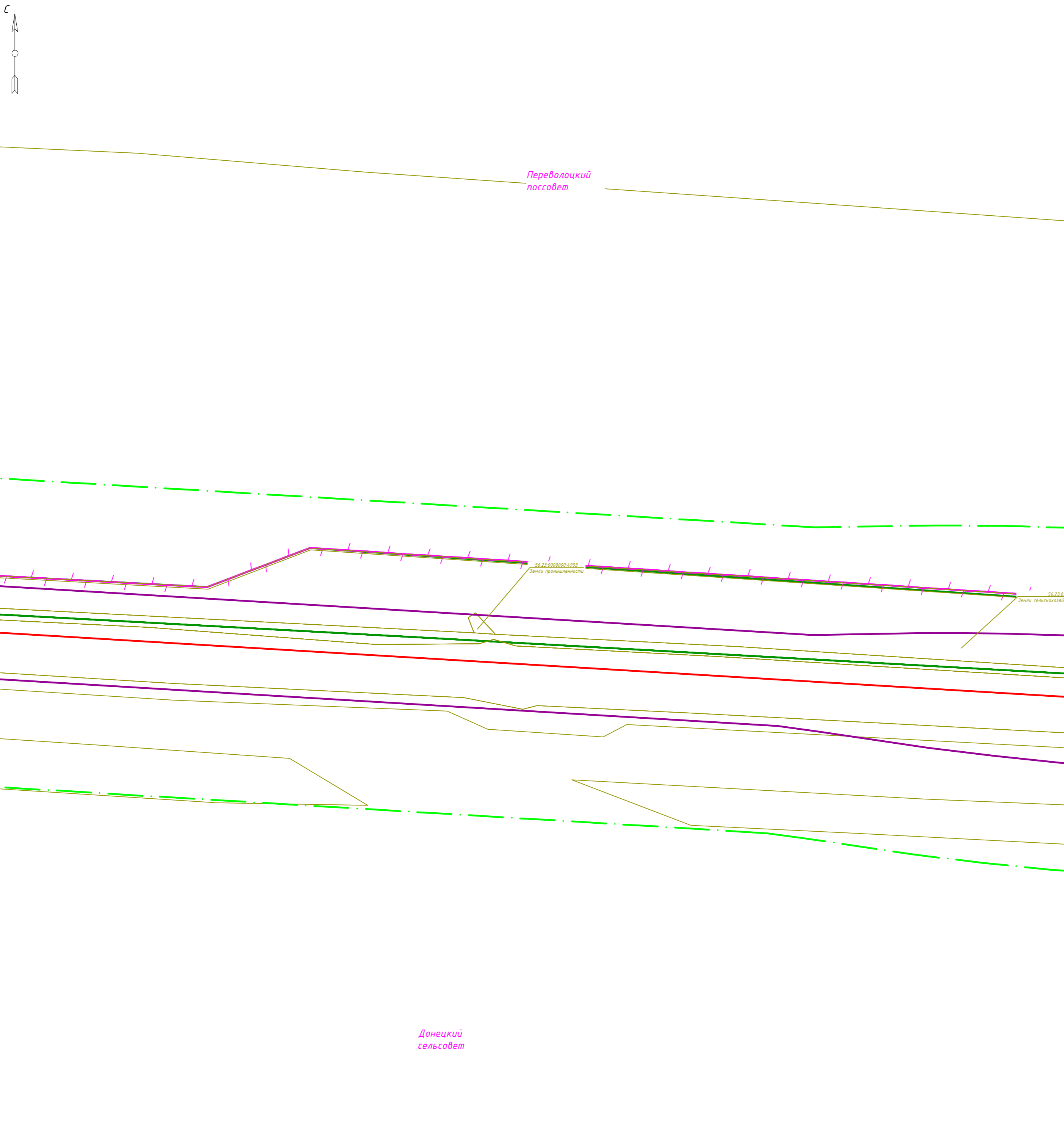


Схема сводки листов

1	2	3	4	5	6	7	8	9	10	11	12	13	14	15	16	17	18	19	20	21	22	23	24	25	26	27
---	---	---	---	---	---	---	---	---	----	----	----	----	----	----	----	----	----	----	----	----	----	----	----	----	----	----

Линия сводки с листом 13

Линия сводки с листом 15

Примечания:
 Границы зоны планируемого размещения линейных объектов, подлежащих переносу (переустройству) из зон планируемого размещения линейных объектов не отражены, в связи с тем, что заданием на проектирование данные решения не предусмотрены.
 В границах территории, в отношении которой осуществляется подготовка проекта планировки отсутствуют:
 - линии внутриквартальных проездов и проходов в границах территории общего пользования, границы зон действия публичных сервитутов;
 - остановочные пункты наземного общественного пассажирского транспорта, входы (выходы) подземного общественного пассажирского транспорта;
 - хозяйственные проезды и скотопрогоны, сооружения для перехода диких животных;
 - основные пути пешеходного движения, пешеходные переходы на одном и разных уровнях;
 - направления движения наземного общественного пассажирского транспорта;
 - иные объекты транспортной инфраструктуры с учетом существующих и прогнозных потребностей в транспортном обеспечении территории, в том числе вдольтрассовые проезды.

Условные обозначения	
	- границы территории, в отношении которой осуществляется подготовка проекта планировки
	- граница кадастрового квартала согласно сведений ЕГРН от 05.04.2020 г.
	- номер кадастрового квартала согласно сведений ЕГРН от 05.04.2020 г.
	- граница земельного участка согласно сведений ЕГРН от 05.04.2020 г.
	- кадастровый номер земельного участка согласно сведений ЕГРН от 05.04.2020 г.
	- граница зоны планируемого размещения объекта федерального значения «Проект планировки и проект межевания территории для строительства местного проезда автомобильной дороги М-5 «Урал» (Подъезд к городу Оренбург), входящих в состав транспортного коридора Европа - Западный Китай». II Этап. Переволоцкий район
	- пикетаж
	- ось переустраиваемого электрического кабеля 0.4 кВ
	- ось переустраиваемой кабельной линии связи
	- ось переустраиваемой ЛЭП
	- ось переустраиваемого газопровода
	- проектируемый объезд
	- проектируемая канава
	- проектируемая кабельная эстакада
	- проектируемый вал
	- граница района
	- граница сельского поселения
	- граница населенного пункта

Инв. № подл. Подп. и дата Взам. инв. №

З-21.01.03-ППиМТ					
«Проект планировки и проект межевания территории для строительства местного проезда автомобильной дороги М-5 «Урал» (Подъезд к городу Оренбург), входящих в состав транспортного коридора Европа - Западный Китай». II Этап. Переволоцкий район					
Изм.	Кол. уч.	Лист	№ док.	Подп.	Дата
Проверил	Пугарев				04.21
Разработал	Файзуллин				04.21
Документация по планировке территории. Материалы по обоснованию проекта планировки территории. Графическая часть				Стадия	Лист
				П	14
Схема конструктивных и планировочных решений				Листов	27
М1:2000				ООО «РКЦ»	



Схема сводки листов

1	2	3	4	5	6	7	8	9	10	11	12	13	14	15	16	17	18	19	20	21	22	23	24	25	26	27
---	---	---	---	---	---	---	---	---	----	----	----	----	----	----	----	----	----	----	----	----	----	----	----	----	----	----

Линия сводки с листом 14

Линия сводки с листом 16

Примечания:
 Границы зоны планируемого размещения линейных объектов, подлежащих переносу (переустройству) из зон планируемого размещения линейных объектов не отражены, в связи с тем, что заданием на проектирование данные решения не предусмотрены.
 В границах территории, в отношении которой осуществляется подготовка проекта планировки отсутствуют:
 - линии внутриквартальных проездов и проходов в границах территории общего пользования, границы зон действия публичных сервитутов;
 - остановочные пункты наземного общественного пассажирского транспорта, входы (выходы) подземного общественного пассажирского транспорта;
 - хозяйственные проезды и скотопрогоны, сооружения для перехода диких животных;
 - основные пути пешеходного движения, пешеходные переходы на одном и разных уровнях;
 - направления движения наземного общественного пассажирского транспорта;
 - иные объекты транспортной инфраструктуры с учетом существующих и прогнозных потребностей в транспортном обеспечении территории, в том числе вдольтрассовые проезды.

Условные обозначения	
	- границы территории, в отношении которой осуществляется подготовка проекта планировки
	- граница кадастрового квартала согласно сведений ЕГРН от 05.04.2020 г.
	- номер кадастрового квартала согласно сведений ЕГРН от 05.04.2020 г.
	- граница земельного участка согласно сведений ЕГРН от 05.04.2020 г.
	- кадастровый номер земельного участка согласно сведений ЕГРН от 05.04.2020 г.
	- граница зоны планируемого размещения объекта федерального значения «Проект планировки и проект межевания территории для строительства местного проезда автомобильной дороги М-5 «Урал» (Подъезд к городу Оренбург), входящих в состав транспортного коридора Европа - Западный Китай». II Этап. Перволоцкий район
	- пикетаж
	- ось переустраиваемого электрического кабеля 0.4 кВ
	- ось переустраиваемой кабельной линии связи
	- ось переустраиваемой ЛЭП
	- ось переустраиваемого газопровода
	- проектируемый объезд
	- проектируемая канава
	- проектируемая кабельная эстакада
	- проектируемый вал
	- граница района
	- граница сельского поселения
	- граница населенного пункта

Инв. № подл. Подп. и дата Взам. инв. №

З-21.01.03-ППиМТ					
«Проект планировки и проект межевания территории для строительства местного проезда автомобильной дороги М-5 «Урал» (Подъезд к городу Оренбург), входящих в состав транспортного коридора Европа - Западный Китай». II Этап. Перволоцкий район					
Изм.	Кол. уч.	Лист	№ док.	Подп.	Дата
Проверил		Пугарев			04.21
Разработал		Файзуллин			04.21
				Стадия	Лист
				П	15
				Листов	27
				000 "РКЦ"	
Документация по планировке территории. Материалы по обоснованию проекта планировки территории. Графическая часть					
Схема конструктивных и планировочных решений					
М1:2000					

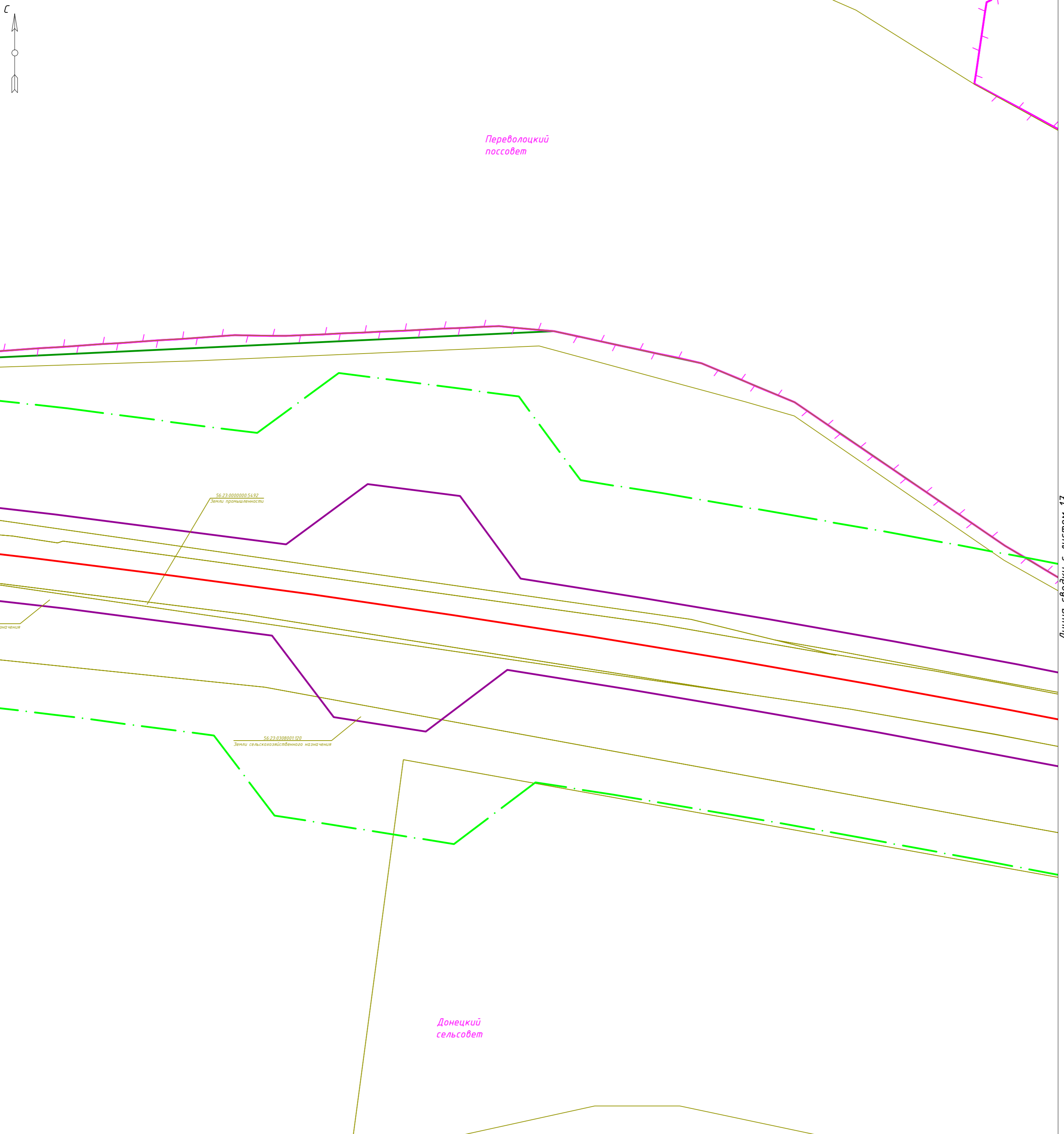


Схема сводки листов

1 2

25 26 27

3 4 5 6 7 8 9 10 11 12 13 14 15 16 17 18 19 20 21

22 23 24

Линия сводки с листом 15

Линия сводки с листом 17

Примечания:
 Границы зоны планируемого размещения линейных объектов, подлежащих переносу (перустройству) из зон планируемого размещения линейных объектов не отражены, в связи с тем, что заданием на проектирование данные решения не предусмотрены.
 В границах территории, в отношении которой осуществляется подготовка проекта планировки отсутствуют:
 - линии внутриквартальных проездов и проходов в границах территории общего пользования, границы зон действия публичных сервитутов;
 - остановочные пункты наземного общественного пассажирского транспорта, входы (выходы) подземного общественного пассажирского транспорта;
 - хозяйственные проезды и скотопрогоны, сооружения для перехода диких животных;
 - основные пути пешеходного движения, пешеходные переходы на одном и разных уровнях;
 - направления движения наземного общественного пассажирского транспорта;
 - иные объекты транспортной инфраструктуры с учетом существующих и прогнозных потребностей в транспортном обеспечении территории, в том числе вдольтрассовые проезды.

Условные обозначения	
	- границы территории, в отношении которой осуществляется подготовка проекта планировки
	- граница кадастрового квартала согласно сведений ЕГРН от 05.04.2020 г.
	- номер кадастрового квартала согласно сведений ЕГРН от 05.04.2020 г.
	- граница земельного участка согласно сведений ЕГРН от 05.04.2020 г.
	- кадастровый номер земельного участка согласно сведений ЕГРН от 05.04.2020 г.
	- граница зоны планируемого размещения объекта федерального значения «Проект планировки и проект межевания территории для строительства местного проезда автомобильной дороги М-5 «Урал» (Подъезд к городу Оренбург), входящих в состав транспортного коридора Европа - Западный Китай». II Этап. Переволоцкий район
	- пикетаж
	- ось перестраиваемого электрического кабеля 0.4 кВ
	- ось перестраиваемой кабельной линии связи
	- ось перестраиваемой ЛЭП
	- ось перестраиваемого газопровода
	- проектируемый обезд
	- проектируемая канава
	- проектируемая кабельная эстакада
	- проектируемый вал
	- граница района
	- граница сельского поселения
	- граница населенного пункта

Инв. № подл.	Подп. и дата	Взам. инв. №

3-21.01.03-ППиМТ					
«Проект планировки и проект межевания территории для строительства местного проезда автомобильной дороги М-5 «Урал» (Подъезд к городу Оренбург), входящих в состав транспортного коридора Европа - Западный Китай». II Этап. Переволоцкий район					
Изм.	Кол. уч.	Лист	№ док.	Подп.	Дата
Проверил		Пугарев			04.21
Разработал		Файзуллин			04.21
Документация по планировке территории. Материалы по обоснованию проекта планировки территории. Графическая часть				Стадия	Лист
Схема конструктивных и планировочных решений				П	16
М1:2000				Листов	27
				ООО «РКЦ»	




Схема сводки листов

1 2

25 26 27

3 4 5 6 7 8 9 10 11 12 13 14 15 16 17 18 19 20 21 22 23 24

Линия сводки с листом 16

Линия сводки с листом 18

Примечания:
 Границы зоны планируемого размещения линейных объектов, подлежащих переносу (перустройству) из зон планируемого размещения линейных объектов не отражены, в связи с тем, что заданием на проектирование данные решения не предусмотрены.
 В границах территории, в отношении которой осуществляется подготовка проекта планировки отсутствуют:
 - линии внутриквартальных проездов и проходов в границах территории общего пользования, границы зон действия публичных сервитутов;
 - остановочные пункты наземного общественного пассажирского транспорта, входы (выходы) подземного общественного пассажирского транспорта;
 - хозяйственные проезды и скотопрогоны, сооружения для перехода диких животных;
 - основные пути пешеходного движения, пешеходные переходы на одном и разных уровнях;
 - направления движения наземного общественного пассажирского транспорта;
 - иные объекты транспортной инфраструктуры с учетом существующих и прогнозных потребностей в транспортном обеспечении территории, в том числе вдольтрассовые проезды.

Условные обозначения	
	- границы территории, в отношении которой осуществляется подготовка проекта планировки
	- граница кадастрового квартала согласно сведений ЕГРН от 05.04.2020 г.
	- номер кадастрового квартала согласно сведений ЕГРН от 05.04.2020 г.
	- граница земельного участка согласно сведений ЕГРН от 05.04.2020 г.
	- кадастровый номер земельного участка согласно сведений ЕГРН от 05.04.2020 г.
	- граница зоны планируемого размещения объекта федерального значения «Проект планировки и проект межевания территории для строительства местного проезда автомобильной дороги М-5 «Урал» (Подъезд к городу Оренбургу), входящих в состав транспортного коридора Европа - Западный Китай». II Этап. Переволоцкий район
	- пикетаж
	- ось перестраиваемого электрического кабеля 0.4 кВ
	- ось перестраиваемой кабельной линии связи
	- ось перестраиваемой ЛЭП
	- ось перестраиваемого газопровода
	- проектируемый объезд
	- проектируемая канава
	- проектируемая кабельная эстакада
	- проектируемый вал
	- граница района
	- граница сельского поселения
	- граница населенного пункта

Инв. № подл. Подп. и дата Взам. инв. №

3-21.01.03-ППиМТ					
«Проект планировки и проект межевания территории для строительства местного проезда автомобильной дороги М-5 «Урал» (Подъезд к городу Оренбургу), входящих в состав транспортного коридора Европа - Западный Китай». II Этап. Переволоцкий район					
Изм.	Кол. уч.	Лист	№ док.	Подп.	Дата
Проверил	Пугарев				04.21
Разработал	Файзуллин				04.21
				Стадия	Лист
				П	17
				Листов	27
Документация по планировке территории. Материалы по обоснованию проекта планировки территории. Графическая часть				000 «РКЦ»	
Схема конструктивных и планировочных решений				М1:2000	




Схема сводки листов

1		2		3		4	5	6	7	8	9	10	11	12	13	14	15	16	17	18	19	20	21	22	23	24	25	26	27
---	--	---	--	---	--	---	---	---	---	---	---	----	----	----	----	----	----	----	----	----	----	----	----	----	----	----	----	----	----

Линия сводки с листом 17

Линия сводки с листом 19

Перовозжский район

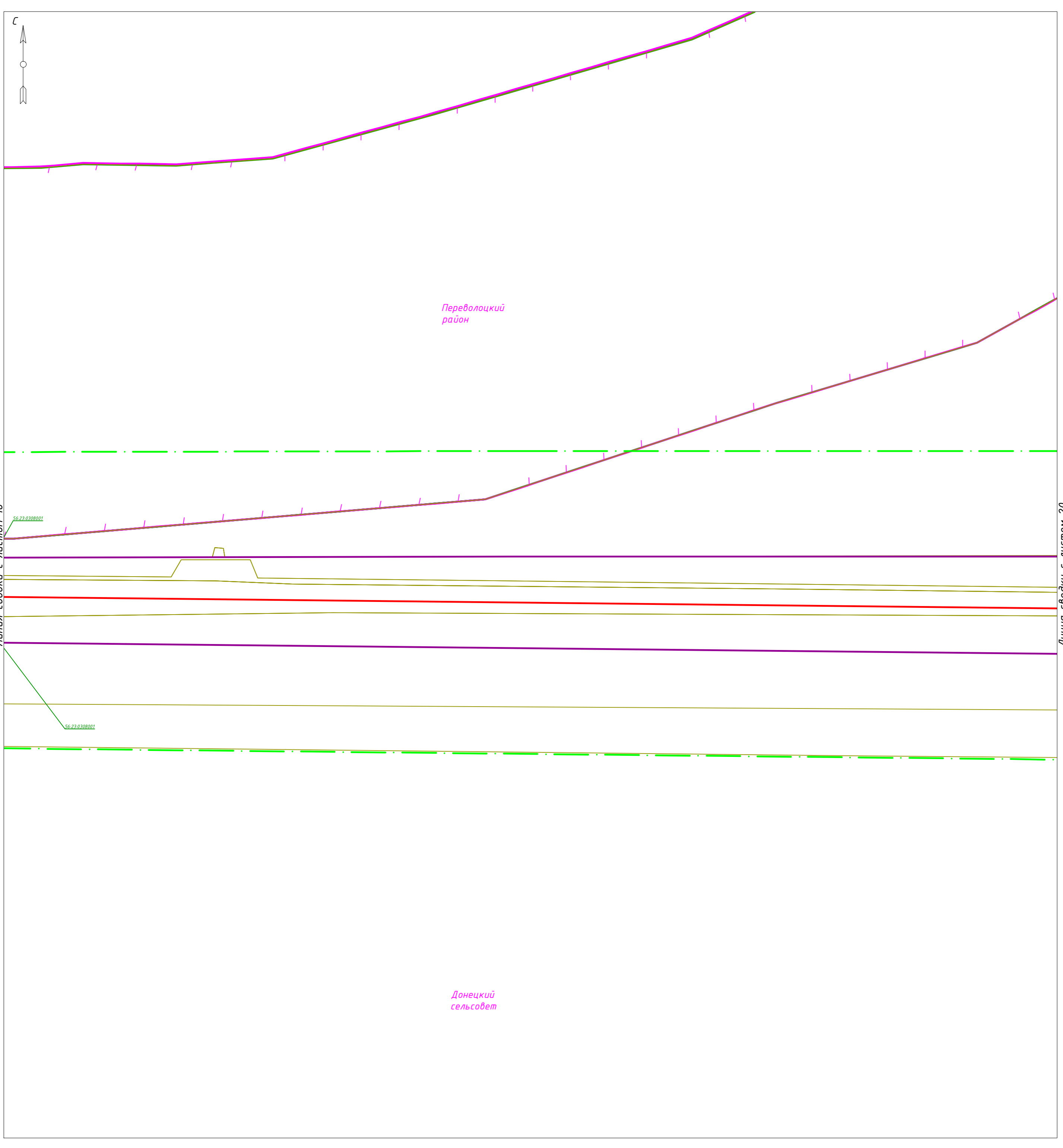
Донецкий сельсовет

Примечания:
 Границы зоны планируемого размещения линейных объектов, подлежащих переносу (перустройству) из зон планируемого размещения линейных объектов не отражены, в связи с тем, что заданием на проектирование данные решения не предусмотрены.
 В границах территории, в отношении которой осуществляется подготовка проекта планировки отсутствуют:
 - линии внутриквартальных проездов и проходов в границах территории общего пользования, границы зон действия публичных сервитутов;
 - остановочные пункты наземного общественного пассажирского транспорта, входы (выходы) подземного общественного пассажирского транспорта;
 - хозяйственные проезды и скотопрогоны, сооружения для перехода диких животных;
 - основные пути пешеходного движения, пешеходные переходы на одном и разных уровнях;
 - направления движения наземного общественного пассажирского транспорта;
 - иные объекты транспортной инфраструктуры с учетом существующих и прогнозируемых потребностей в транспортном обеспечении территории, в том числе вдольтрассовые проезды.

Условные обозначения	
	- границы территории, в отношении которой осуществляется подготовка проекта планировки
	- граница кадастрового квартала согласно сведений ЕГРН от 05.04.2020 г.
	- номер кадастрового квартала согласно сведений ЕГРН от 05.04.2020 г.
	- граница земельного участка согласно сведений ЕГРН от 05.04.2020 г.
	- кадастровый номер земельного участка согласно сведений ЕГРН от 05.04.2020 г.
	- граница зоны планируемого размещения объекта федерального значения «Проект планировки и проект межевания территории для строительства местного проезда автомобильной дороги М-5 «Урал» (Подъезд к городу Оренбург), входящих в состав транспортного коридора Европа - Западный Китай». II Этап. Перовозжский район
	- пикетаж
	- ось перестраиваемого электрического кабеля 0.4 кВ
	- ось перестраиваемой кабельной линии связи
	- ось перестраиваемой ЛЭП
	- ось перестраиваемого газопровода
	- проектируемый объезд
	- проектируемая канава
	- проектируемая кабельная эстакада
	- проектируемый вал
	- граница района
	- граница сельского поселения
	- граница населенного пункта

Инв. № подл. Подп. и дата. Взам. инв. №

З-21.01.03-ППиМТ					
«Проект планировки и проект межевания территории для строительства местного проезда автомобильной дороги М-5 «Урал» (Подъезд к городу Оренбург), входящих в состав транспортного коридора Европа - Западный Китай». II Этап. Перовозжский район					
Изм.	Кол. уч.	Лист	№ док.	Подп.	Дата
Проверил	Лугарев				04.21
Разработал	Файзуллин				04.21
				Документация по планировке территории. Материалы по обоснованию проекта планировки территории. Графическая часть	Стадия
				Схема конструктивных и планировочных решений	Лист
				М1:2000	Листов
					000 "РКЦ"



Примечания:
 Границы зоны планируемого размещения линейных объектов, подлежащих переносу (переустройству) из зон планируемого размещения линейных объектов не отражены, в связи с тем, что заданием на проектирование данные решения не предусмотрены.
 В границах территории, в отношении которой осуществляется подготовка проекта планировки отсутствуют:
 - линии внутриквартальных проездов и проходов в границах территории общего пользования, границы зон действия публичных сервитутов;
 - остановочные пункты наземного общественного пассажирского транспорта, входы (выходы) подземного общественного пассажирского транспорта;
 - хозяйственные проезды и скотопрогоны, сооружения для перехода диких животных;
 - основные пути пешеходного движения, пешеходные переходы на одном и разных уровнях;
 - направления движения наземного общественного пассажирского транспорта;
 - иные объекты транспортной инфраструктуры с учетом существующих и прогнозируемых потребностей в транспортном обеспечении территории, в том числе вдольтрассовые проезды.

Условные обозначения

	- границы территории, в отношении которой осуществляется подготовка проекта планировки
	- граница кадастрового квартала согласно сведений ЕГРН от 05.04.2020 г.
	- номер кадастрового квартала согласно сведений ЕГРН от 05.04.2020 г.
	- кадастровый номер земельного участка согласно сведений ЕГРН от 05.04.2020 г.
	- граница зоны планируемого размещения объекта федерального значения «Проект планировки и проект межевания территории для строительства местного проезда автомобильной дороги М-5 «Урал» (Подъезд к городу Оренбург), входящих в состав транспортного коридора Европа - Западный Китай». II Этап. Перволоцкий район
	- пикетаж
	- ось переустраиваемого электрического кабеля 0.4 кВ
	- ось переустраиваемой кабельной линии связи
	- ось переустраиваемой ЛЭП
	- ось переустраиваемого газопровода
	- проектируемый объезд
	- проектируемая канава
	- проектируемая кабельная эстакада
	- проектируемый вал
	- граница района
	- граница сельского поселения
	- граница населенного пункта

Э-21.01.03-ППиМТ					
«Проект планировки и проект межевания территории для строительства местного проезда автомобильной дороги М-5 «Урал» (Подъезд к городу Оренбург), входящих в состав транспортного коридора Европа - Западный Китай». II Этап. Перволоцкий район					
Изм.	Кол. уч.	Лист	№ док.	Подп.	Дата
Проверил	Лугарев				04.21
Разработал	Файзуллин				04.21
Документация по планировке территории. Материалы по обоснованию проекта планировки территории. Графическая часть				Стадия	Лист
Схема конструктивных и планировочных решений				П	19
М1:2000				Листов	27
ООО «РКЦ»					

Инв. № подл. Подп. и дата. Взам. инв. №

Переволоцкий район

Схема сводки листов

1 2

3 4 5 6 7 8 9 10 11 12 13 14 15 16 17 18 19 20 21 22 23 24 25 26 27

Линия сводки с листом 19

Линия сводки с листом 21

56:23:0308001117
Земли сельскохозяйственного назначения

56:23:0308001
Земли сельскохозяйственного назначения

56:23:03080005686
Земли сельскохозяйственного назначения

Донецкий сельсовет

Примечания:
 Границы зоны планируемого размещения линейных объектов, подлежащих переносу (переустройству) из зон планируемого размещения линейных объектов не отражены, в связи с тем, что заданием на проектирование данные решения не предусмотрены.
 В границах территории, в отношении которой осуществляется подготовка проекта планировки отсутствуют:
 - линии внутриквартальных проездов и проходов в границах территории общего пользования, границы зон действия публичных сервитутов;
 - остановочные пункты наземного общественного пассажирского транспорта, входы (выходы) подземного общественного пассажирского транспорта;
 - хозяйственные проезды и скотопрогоны, сооружения для перехода диких животных;
 - основные пути пешеходного движения, пешеходные переходы на одном и разных уровнях;
 - направления движения наземного общественного пассажирского транспорта;
 - иные объекты транспортной инфраструктуры с учетом существующих и прогнозируемых потребностей в транспортном обеспечении территории, в том числе вдольтрассовые проезды.

Условные обозначения

- границы территории, в отношении которой осуществляется подготовка проекта планировки
- граница кадастрового квартала согласно сведений ЕГРН от 05.04.2020 г.
- номер кадастрового квартала согласно сведений ЕГРН от 05.04.2020 г.
- кадастровый номер земельного участка согласно сведений ЕГРН от 05.04.2020 г.
- граница зоны планируемого размещения объекта федерального значения «Проект планировки и проект межевания территории для строительства местного проезда автомобильной дороги М-5 «Урал» (Подъезд к городу Оренбургу), входящих в состав транспортного коридора Европа - Западный Китай». II Этап. Переволоцкий район
- пикетаж
- ось переустраиваемого электрического кабеля 0.4 кВ
- ось переустраиваемой кабельной линии связи
- ось переустраиваемой ЛЭП
- ось переустраиваемого газопровода
- проектируемый объезд
- проектируемая канава
- проектируемая кабельная эстакада
- проектируемый вал
- граница района
- граница сельского поселения
- граница населенного пункта

Инв. № подл. Подп. и дата Взам. инв. №

3-21.01.03-ППиМТ					
«Проект планировки и проект межевания территории для строительства местного проезда автомобильной дороги М-5 «Урал» (Подъезд к городу Оренбургу), входящих в состав транспортного коридора Европа - Западный Китай». II Этап. Переволоцкий район					
Изм.	Кол. уч.	Лист	№ док.	Подп.	Дата
Проверил	Пугарев				04.21
Разработал	Файзуллин				04.21
Документация по планировке территории. Материалы по обоснованию проекта планировки территории. Графическая часть				Стадия	Лист
Схема конструктивных и планировочных решений				П	20
М1:2000				Листов	27
ООО «РКЦ»					

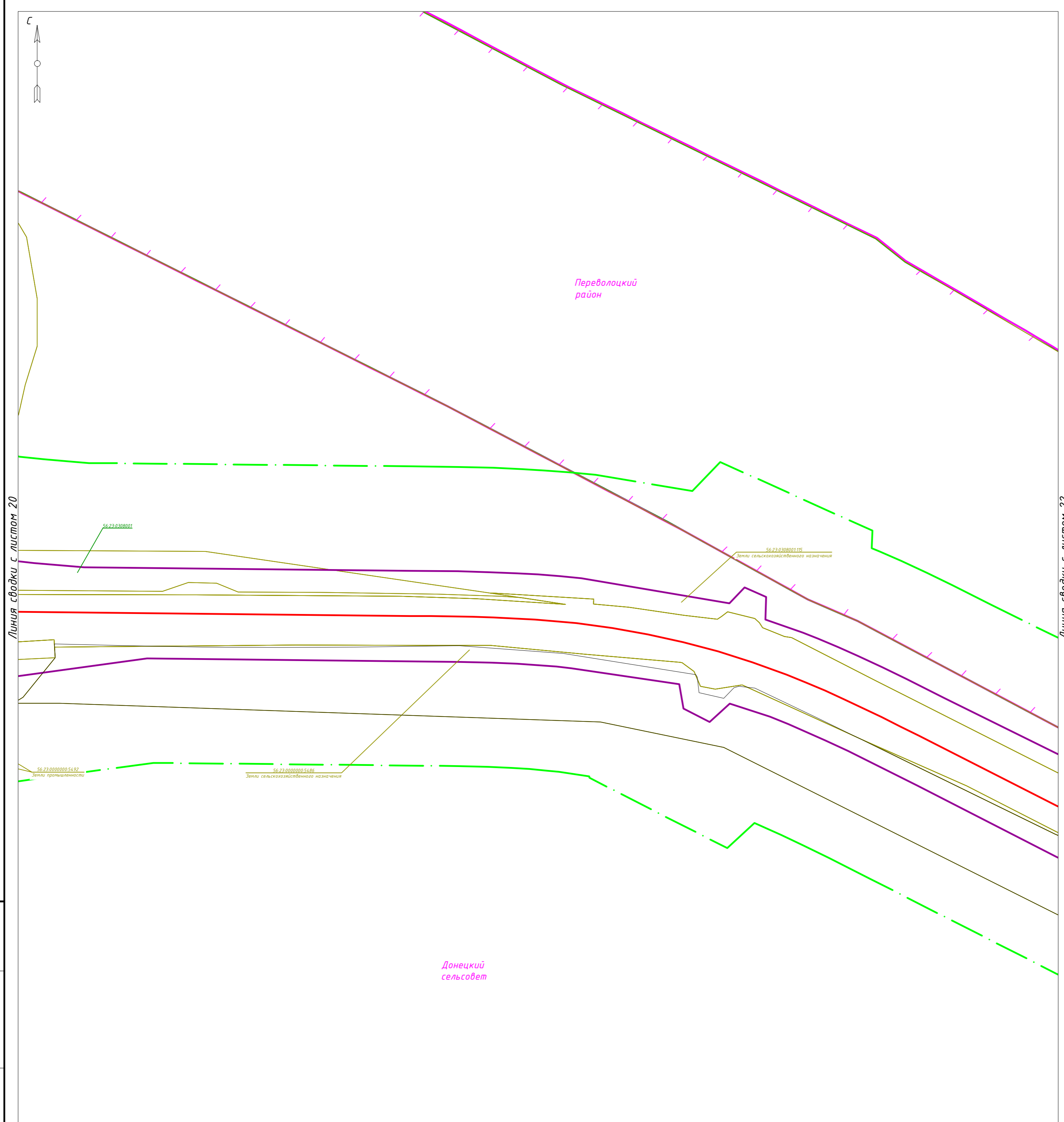


Схема сводки листов

1 2

25 26 27

3 4 5 6 7 8 9 10 11 12 13 14 15 16 17 18 19 20 21 22 23 24

Линия сводки с листом 20

Линия сводки с листом 22

Примечания:
 Границы зоны планируемого размещения линейных объектов, подлежащих переносу (переустройству) из зон планируемого размещения линейных объектов не отражены, в связи с тем, что заданием на проектирование данные решения не предусмотрены.
 В границах территории, в отношении которой осуществляется подготовка проекта планировки отсутствуют:
 - линии внутриквартальных проездов и проходов в границах территории общего пользования, границы зон действия публичных сервитутов;
 - остановочные пункты наземного общественного пассажирского транспорта, входы (выходы) подземного общественного пассажирского транспорта;
 - хозяйственные проезды и скотопрогоны, сооружения для перехода диких животных;
 - основные пути пешеходного движения, пешеходные переходы на одном и разных уровнях;
 - направления движения наземного общественного пассажирского транспорта;
 - иные объекты транспортной инфраструктуры с учетом существующих и прогнозируемых потребностей в транспортном обеспечении территории, в том числе вдольтрассовые проезды.

Условные обозначения	
	- границы территории, в отношении которой осуществляется подготовка проекта планировки
	- граница кадастрового квартала согласно сведений ЕГРН от 05.04.2020 г.
	- номер кадастрового квартала согласно сведений ЕГРН от 05.04.2020 г.
	- граница земельного участка согласно сведений ЕГРН от 05.04.2020 г.
	- кадастровый номер земельного участка согласно сведений ЕГРН от 05.04.2020 г.
	- граница зоны планируемого размещения объекта федерального значения «Проект планировки и проект межевания территории для строительства местного проезда автомобильной дороги М-5 «Урал» (Подъезд к городу Оренбург), входящих в состав транспортного коридора Европа - Западный Китай». II Этап. Перволоцкий район
	- пикетаж
	- ось переустраиваемого электрического кабеля 0.4 кВ
	- ось переустраиваемой кабельной линии связи
	- ось переустраиваемой ЛЭП
	- ось переустраиваемого газопровода
	- проектируемый обезд
	- проектируемая канава
	- проектируемая кабельная эстакада
	- проектируемый вал
	- граница района
	- граница сельского поселения
	- граница населенного пункта

Инв. № подл. Подп. и дата. Взам. инв. №

3-21.01.03-ППиМТ					
«Проект планировки и проект межевания территории для строительства местного проезда автомобильной дороги М-5 «Урал» (Подъезд к городу Оренбург), входящих в состав транспортного коридора Европа - Западный Китай». II Этап. Перволоцкий район					
Изм.	Кол. уч.	Лист	№ док.	Подп.	Дата
Проверил	Лугарев				04.21
Разработал	Файзуллин				04.21
Документация по планировке территории. Материалы по обоснованию проекта планировки территории. Графическая часть				Стадия	Лист
Схема конструктивных и планировочных решений				П	21
М1:2000				Листов	27
ООО «РКЦ»					

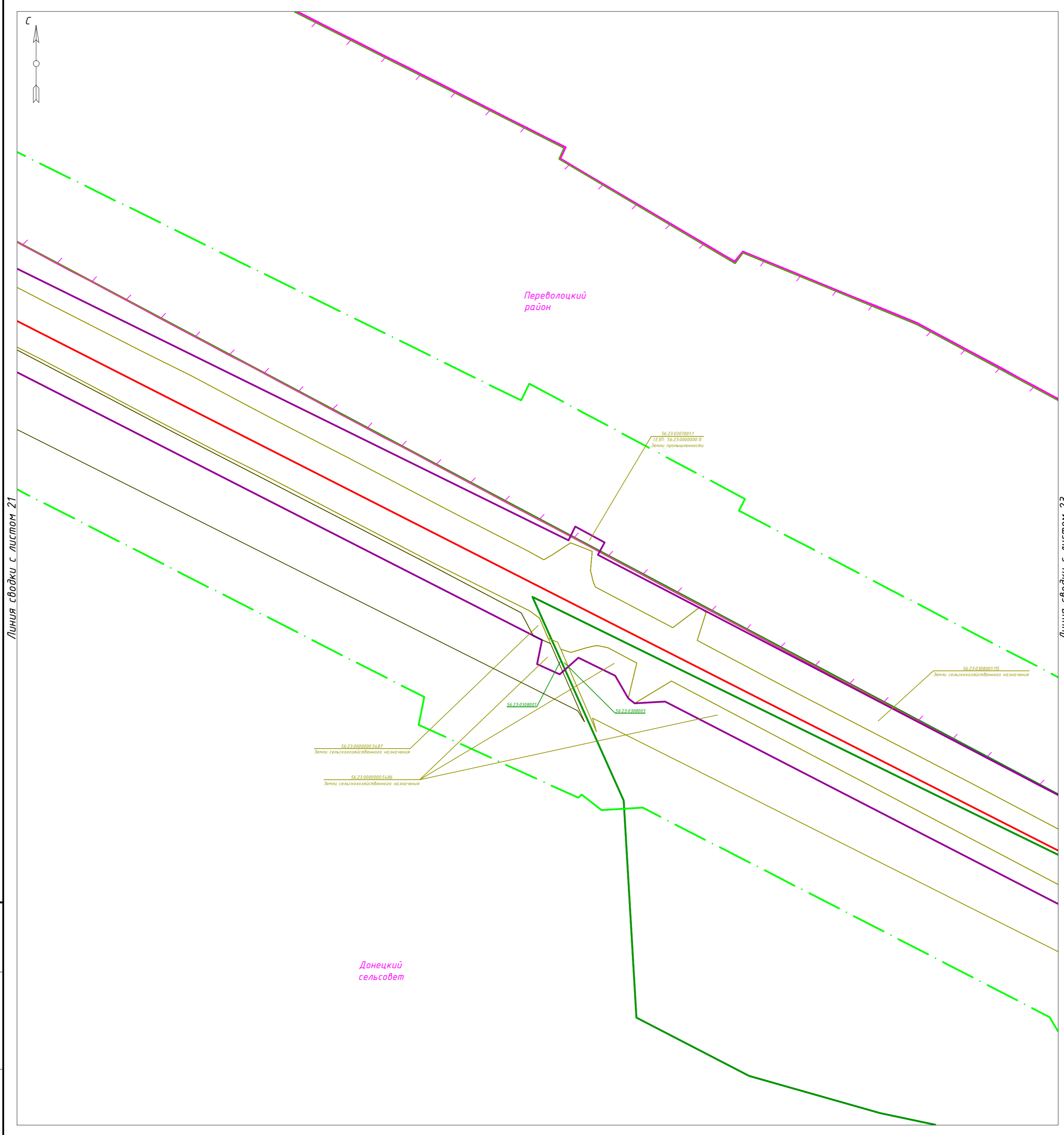


Схема сводки листов

1 2

25 26 27

3 4 5 6 7 8 9 10 11 12 13 14 15 16 17 18 19 20 21 22 23 24

Линия сводки с листом 21

Линия сводки с листом 23

Примечания:
 Границы зоны планируемого размещения линейных объектов, подлежащих переносу (переустройству) из зон планируемого размещения линейных объектов не отражены, в связи с тем, что заданием на проектирование данные решения не предусмотрены.
 В границах территории, в отношении которой осуществляется подготовка проекта планировки отсутствуют:
 - линии внутриквартальных проездов и проходов в границах территории общего пользования, границы зон действия публичных сервитутов;
 - остановочные пункты наземного общественного пассажирского транспорта, входы (выходы) подземного общественного пассажирского транспорта;
 - хозяйственные проезды и скотопрогоны, сооружения для перехода диких животных;
 - основные пути пешеходного движения, пешеходные переходы на одном и разных уровнях;
 - направления движения наземного общественного пассажирского транспорта;
 - иные объекты транспортной инфраструктуры с учетом существующих и прогнозных потребностей в транспортном обеспечении территории, в том числе вдольтрассовые проезды.


Условные обозначения	
	- границы территории, в отношении которой осуществляется подготовка проекта планировки
	- граница кадастрового квартала согласно сведений ЕГРН от 05.04.2020 г.
	- номер кадастрового квартала согласно сведений ЕГРН от 05.04.2020 г.
	- граница земельного участка согласно сведений ЕГРН от 05.04.2020 г.
	- граница зоны планируемого размещения объекта федерального значения «Проект планировки и проект межевания территории для строительства местного проезда автомобильной дороги М-5 «Урал» (Подъезд к городу Оренбургу), входящих в состав транспортного коридора Европа - Западный Китай». II Этап. Переволоцкий район
	- пикетаж
	- ось переустраиваемого электрического кабеля 0.4 кВ
	- ось переустраиваемой кабельной линии связи
	- ось переустраиваемой ЛЭП
	- ось переустраиваемого газопровода
	- проектируемый объезд
	- проектируемая канава
	- проектируемая кабельная эстакада
	- проектируемый вал
	- граница района
	- граница сельского поселения
	- граница населенного пункта

Инв. № подл.

Подп. и дата

Взам. инв. №

3-21.01.03-ППиМТ					
«Проект планировки и проект межевания территории для строительства местного проезда автомобильной дороги М-5 «Урал» (Подъезд к городу Оренбургу), входящих в состав транспортного коридора Европа - Западный Китай». II Этап. Переволоцкий район					
Изм.	Кол. уч.	Лист	№ док.	Подп.	Дата
Проверил	Пугарев				04.21
Разработал	Файзуллин				04.21
Документация по планировке территории. Материалы по обоснованию проекта планировки территории. Графическая часть				Стадия	Лист
				П	22
Схема конструктивных и планировочных решений				Листов	27
М1:2000				ООО «РКЦ»	



Линия сводки с листом 22

Линия сводки с листом 24

Схема сводки листов

1 2

25 26 27

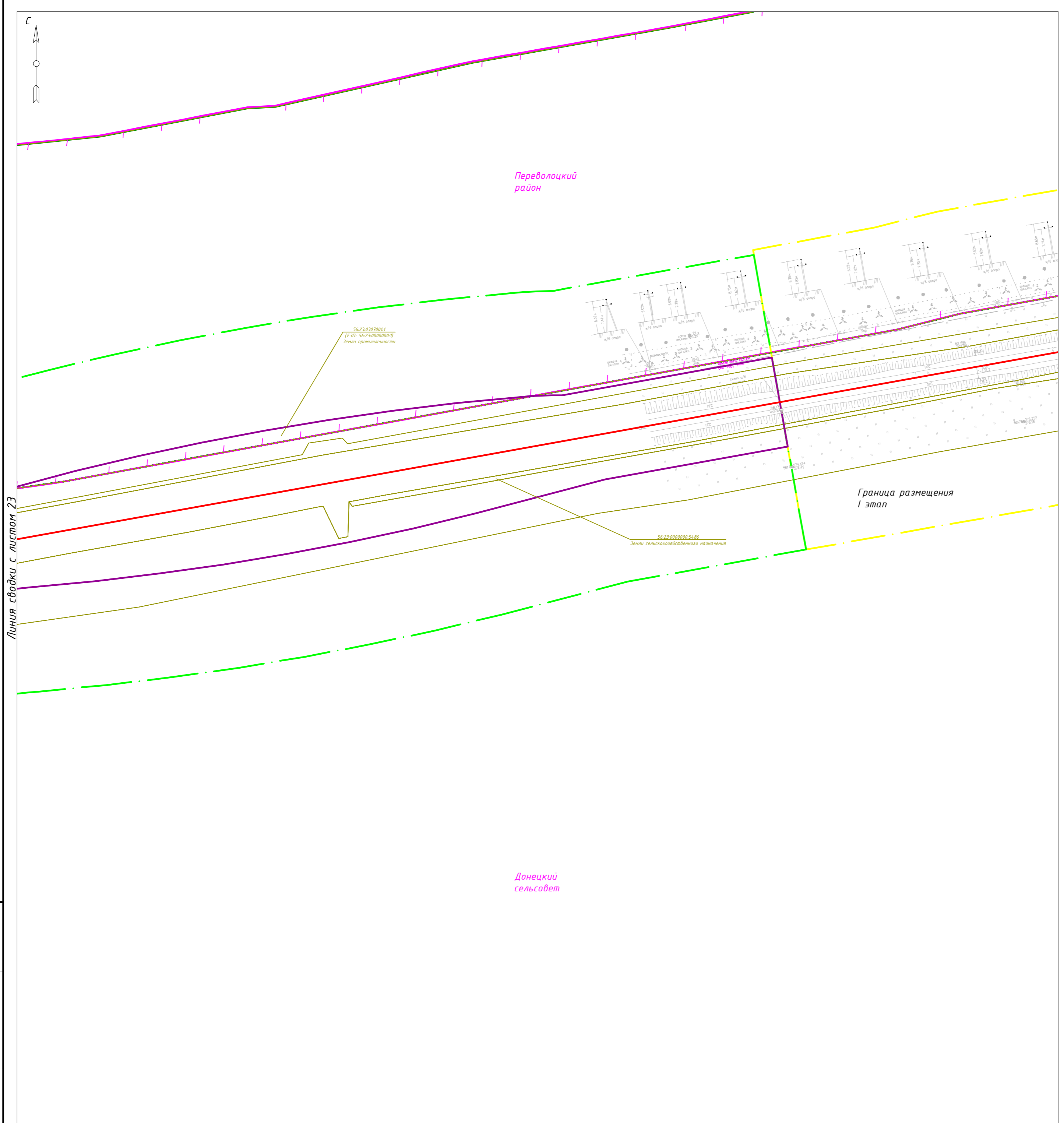
3 4 5 6 7 8 9 10 11 12 13 14 15 16 17 18 19 20 21 22 23 24

Примечания:
 Границы зоны планируемого размещения линейных объектов, подлежащих переносу (переустройству) из зон планируемого размещения линейных объектов не отражены, в связи с тем, что заданием на проектирование данные решения не предусмотрены.
 В границах территории, в отношении которой осуществляется подготовка проекта планировки отсутствуют:
 - линии внутриквартальных проездов и проходов в границах территории общего пользования, границы зон действия публичных сервитутов;
 - остановочные пункты наземного общественного пассажирского транспорта, входы (выходы) подземного общественного пассажирского транспорта;
 - хозяйственные проезды и скотопрогоны, сооружения для перехода диких животных;
 - основные пути пешеходного движения, пешеходные переходы на одном и разных уровнях;
 - направления движения наземного общественного пассажирского транспорта;
 - иные объекты транспортной инфраструктуры с учетом существующих и прогнозируемых потребностей в транспортном обеспечении территории, в том числе вдольтрассовые проезды.

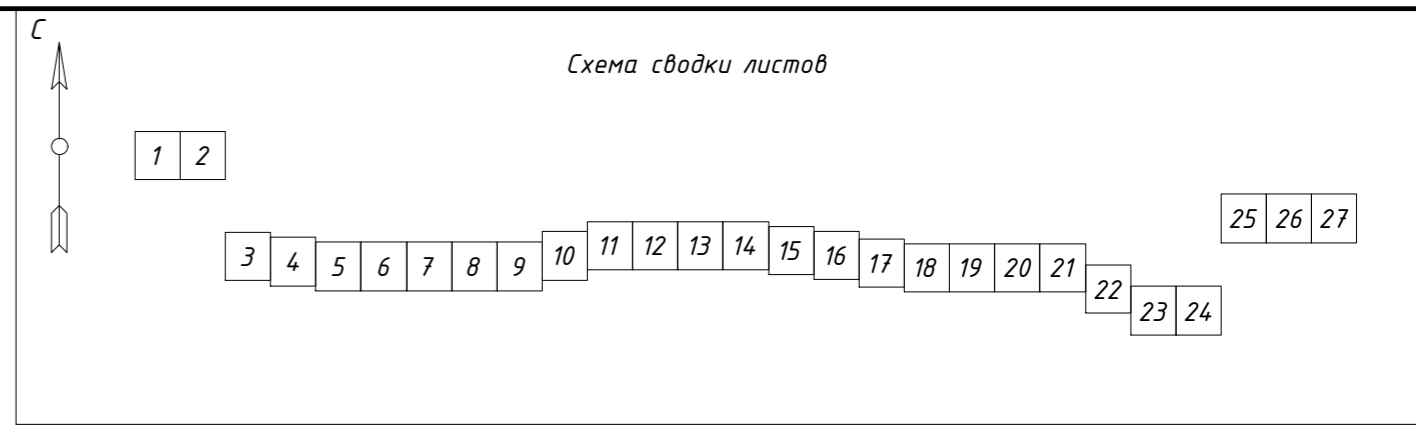
Условные обозначения	
	- границы территории, в отношении которой осуществляется подготовка проекта планировки
	- граница кадастрового квартала согласно сведений ЕГРН от 05.04.2020 г.
	- номер кадастрового квартала согласно сведений ЕГРН от 05.04.2020 г.
	- граница земельного участка согласно сведений ЕГРН от 05.04.2020 г.
	- кадастровый номер земельного участка согласно сведений ЕГРН от 05.04.2020 г.
	- граница зоны планируемого размещения объекта федерального значения «Проект планировки и проект межевания территории для строительства местного проезда автомобильной дороги М-5 «Урал» (Подъезд к городу Оренбург), входящих в состав транспортного коридора Европа - Западный Китай». II Этап. Перволокитский район
	- пикетаж
	- ось переустраиваемого электрического кабеля 0.4 кВ
	- ось переустраиваемой кабельной линии связи
	- ось переустраиваемой ЛЭП
	- ось переустраиваемого газопровода
	- проектируемый объезд
	- проектируемая канава
	- проектируемая кабельная эстакада
	- проектируемый вал
	- граница района
	- граница сельского поселения
	- граница населенного пункта

Инв. № подл. Подп. и дата Взам. инв. №

3-21.01.03-ППиМТ					
«Проект планировки и проект межевания территории для строительства местного проезда автомобильной дороги М-5 «Урал» (Подъезд к городу Оренбург), входящих в состав транспортного коридора Европа - Западный Китай». II Этап. Перволокитский район					
Изм.	Кол. уч.	Лист	№ док.	Подп.	Дата
Проверил	Лугарев				04.21
Разработал	Файзуллин				04.21
				Стадия	Лист
				П	27
				Листов	27
				ООО «РКЦ»	
				М1:2000	



Линия сводки с листом 23



Примечания:
 Границы зоны планируемого размещения линейных объектов, подлежащих переносу (перустройству) из зон планируемого размещения линейных объектов не отражены, в связи с тем, что заданием на проектирование данные решения не предусмотрены.
 В границах территории, в отношении которой осуществляется подготовка проекта планировки отсутствуют:
 - линии внутриквартальных проездов и проходов в границах территории общего пользования, границы зон действия публичных сервитутов;
 - остановочные пункты наземного общественного пассажирского транспорта, входы (выходы) подземного общественного пассажирского транспорта;
 - хозяйственные проезды и скотопрогоны, сооружения для перехода диких животных;
 - основные пути пешеходного движения, пешеходные переходы на одном и разных уровнях;
 - направления движения наземного общественного пассажирского транспорта;
 - иные объекты транспортной инфраструктуры с учетом существующих и прогнозируемых потребностей в транспортном обеспечении территории, в том числе вдольтрассовые проезды.

Условные обозначения	
	- границы территории, в отношении которой осуществляется подготовка проекта планировки
	- граница кадастрового квартала согласно сведений ЕГРН от 05.04.2020 г.
	- номер кадастрового квартала согласно сведений ЕГРН от 05.04.2020 г.
	- граница земельного участка согласно сведений ЕГРН от 05.04.2020 г.
	- кадастровый номер земельного участка согласно сведений ЕГРН от 05.04.2020 г.
	- граница зоны планируемого размещения объекта федерального значения «Проект планировки и проект межевания территории для строительства местного проезда автомобильной дороги М-5 «Урал» (Подъезд к городу Оренбургу), входящих в состав транспортного коридора Европа - Западный Китай». II Этап. Переволоцкий район
	- пикетаж
	- ось перестраиваемого электрического кабеля 0.4 кВ
	- ось перестраиваемой кабельной линии связи
	- ось перестраиваемой ЛЭП
	- ось перестраиваемого газопровода
	- проектируемый объезд
	- проектируемая канава
	- проектируемая кабельная эстакада
	- проектируемый вал
	- граница района
	- граница сельского поселения
	- граница населенного пункта

Инв. № подл. Подп. и дата. Взам. инв. №

3-21.01.03-ППиМТ					
«Проект планировки и проект межевания территории для строительства местного проезда автомобильной дороги М-5 «Урал» (Подъезд к городу Оренбургу), входящих в состав транспортного коридора Европа - Западный Китай». II Этап. Переволоцкий район					
Изм.	Кол. уч.	Лист	№ док.	Подп.	Дата
Проверил	Пугарев				04.21
Разработал	Файзуллин				04.21
Документация по планировке территории. Материалы по обоснованию проекта планировки территории. Графическая часть				Стадия	Лист
				П	24
Схема конструктивных и планировочных решений				Листов	27
М1:2000				ООО «РКЦ»	

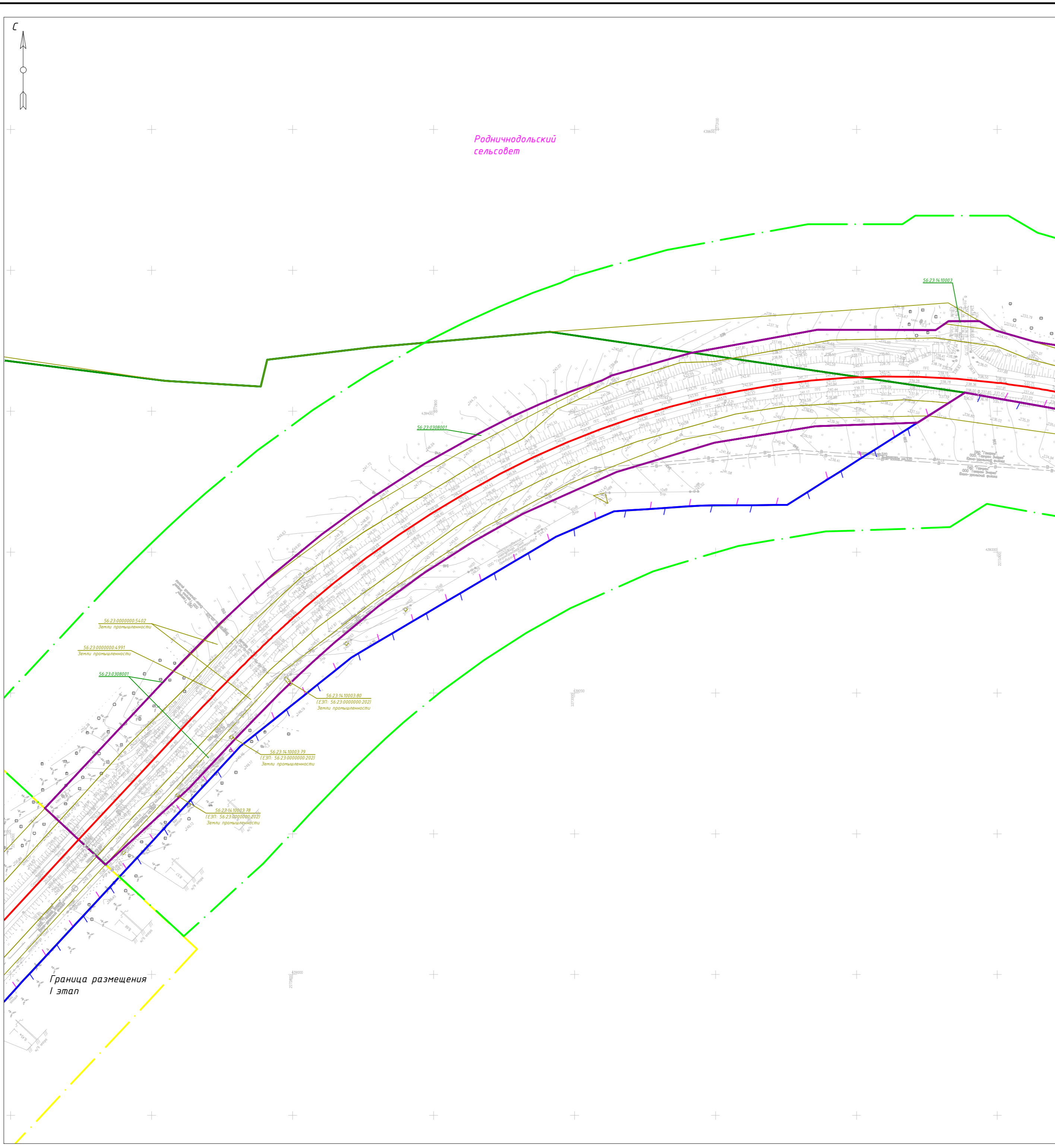


Схема сводки листов

1 2

25 26 27

3 4 5 6 7 8 9 10 11 12 13 14 15 16 17 18 19 20 21 22 23 24


Линия сводки с листом 26

Примечания:
 Границы зоны планируемого размещения линейных объектов, подлежащих переносу (перустройству) из зон планируемого размещения линейных объектов не отражены, в связи с тем, что заданием на проектирование данные решения не предусмотрены.
 В границах территории, в отношении которой осуществляется подготовка проекта планировки отсутствуют:
 - линии внутриквартальных проездов и проходов в границах территории общего пользования, границы зон действия публичных сервитутов;
 - остановочные пункты наземного общественного пассажирского транспорта, входы (выходы) подземного общественного пассажирского транспорта;
 - хозяйственные проезды и скотопрогоны, сооружения для перехода диких животных;
 - основные пути пешеходного движения, пешеходные переходы на одном и разных уровнях;
 - направления движения наземного общественного пассажирского транспорта;
 - иные объекты транспортной инфраструктуры с учетом существующих и прогнозируемых потребностей в транспортном обеспечении территории, в том числе вдольтрассовые проезды.

Условные обозначения	
	- границы территории, в отношении которой осуществляется подготовка проекта планировки
	- граница кадастрового квартала согласно сведений ЕГРН от 05.04.2020 г.
	- номер кадастрового квартала согласно сведений ЕГРН от 05.04.2020 г.
	- граница земельного участка согласно сведений ЕГРН от 05.04.2020 г.
	- кадастровый номер земельного участка согласно сведений ЕГРН от 05.04.2020 г.
	- граница зоны планируемого размещения объекта федерального значения «Проект планировки и проект межевания территории для строительства местного проезда автомобильной дороги М-5 «Урал» (Подъезд к городу Оренбург), входящих в состав транспортного коридора Европа - Западный Китай». II Этап. Переволоцкий район
	- пикетаж
	- ось перестраиваемого электрического кабеля 0.4 кВ
	- ось перестраиваемой кабельной линии связи
	- ось перестраиваемой ЛЭП
	- ось перестраиваемого газопровода
	- проектируемый объезд
	- проектируемая канава
	- проектируемая кабельная эстакада
	- проектируемый вал
	- граница района
	- граница сельского поселения
	- граница населенного пункта

Инв. № подл. Подп. и дата. Взам. инв. №

3-21.01.03-ППиМТ					
«Проект планировки и проект межевания территории для строительства местного проезда автомобильной дороги М-5 «Урал» (Подъезд к городу Оренбург), входящих в состав транспортного коридора Европа - Западный Китай». II Этап. Переволоцкий район					
Изм.	Кол. уч.	Лист	№ док.	Подп.	Дата
Проверил		Пугарев			04.21
Разработал		Файзуллин			04.21
				Документация по планировке территории. Материалы по обоснованию проекта планировки территории. Графическая часть	Стадия
				Схема конструктивных и планировочных решений	Лист
				М1:2000	Листов
					000 "РКЦ"



Линия сводки с листом 25

Линия сводки с листом 27

Схема сводки листов

1

2

3

4

5

6

7

8

9

10

11

12

13

14

15

16

17

18

19

20

21

22

23

24

25

26

27

Примечания:
 Границы зоны планируемого размещения линейных объектов, подлежащих переносу (перустройству) из зон планируемого размещения линейных объектов не отражены, в связи с тем, что заданием на проектирование данные решения не предусмотрены.
 В границах территории, в отношении которой осуществляется подготовка проекта планировки отсутствуют:
 - линии внутриквартальных проездов и проходов в границах территории общего пользования, границы зон действия публичных сервитутов;
 - остановочные пункты наземного общественного пассажирского транспорта, входы (выходы) подземного общественного пассажирского транспорта;
 - хозяйственные проезды и скотопрогоны, сооружения для перехода диких животных;
 - основные пути пешеходного движения, пешеходные переходы на одном и разных уровнях;
 - направления движения наземного общественного пассажирского транспорта;
 - иные объекты транспортной инфраструктуры с учетом существующих и прогнозируемых потребностей в транспортном обеспечении территории, в том числе вдольтрассовые проезды.

Условные обозначения	
	- границы территории, в отношении которой осуществляется подготовка проекта планировки
	- граница кадастрового квартала согласно сведений ЕГРН от 05.04.2020 г.
	- номер кадастрового квартала согласно сведений ЕГРН от 05.04.2020 г.
	- граница земельного участка согласно сведений ЕГРН от 05.04.2020 г.
	- кадастровый номер земельного участка согласно сведений ЕГРН от 05.04.2020 г.
	- граница зоны планируемого размещения объекта федерального значения «Проект планировки и проект межевания территории для строительства местного проезда автомобильной дороги М-5 «Урал» (Подъезд к городу Оренбургу), входящих в состав транспортного коридора Европа - Западный Китай». II Этап. Переволоцкий район
	- пикетаж
	- ось перестраиваемого электрического кабеля 0.4 кВ
	- ось перестраиваемой кабельной линии связи
	- ось перестраиваемой ЛЭП
	- ось перестраиваемого газопровода
	- проектируемый объезд
	- проектируемая канава
	- проектируемая кабельная эстакада
	- проектируемый вал
	- граница района
	- граница сельского поселения
	- граница населенного пункта

Э-21.01.03-ППиМТ											
«Проект планировки и проект межевания территории для строительства местного проезда автомобильной дороги М-5 «Урал» (Подъезд к городу Оренбургу), входящих в состав транспортного коридора Европа - Западный Китай». II Этап. Переволоцкий район											
Изм.	Кол. уч.	Лист	№ док.	Подп.	Дата						
Проверил		Пугарев			04.21						
Разработал		Файзуллин			04.21						
				Документация по планировке территории. Материалы по обоснованию проекта планировки территории. Графическая часть	<table border="1"> <tr> <th>Стадия</th> <th>Лист</th> <th>Листов</th> </tr> <tr> <td>П</td> <td>26</td> <td>27</td> </tr> </table>	Стадия	Лист	Листов	П	26	27
Стадия	Лист	Листов									
П	26	27									
				Схема конструктивных и планировочных решений	000 "РКЦ"						
				М1:2000							

Инв. № подл. Подп. и дата Взам. инв. №

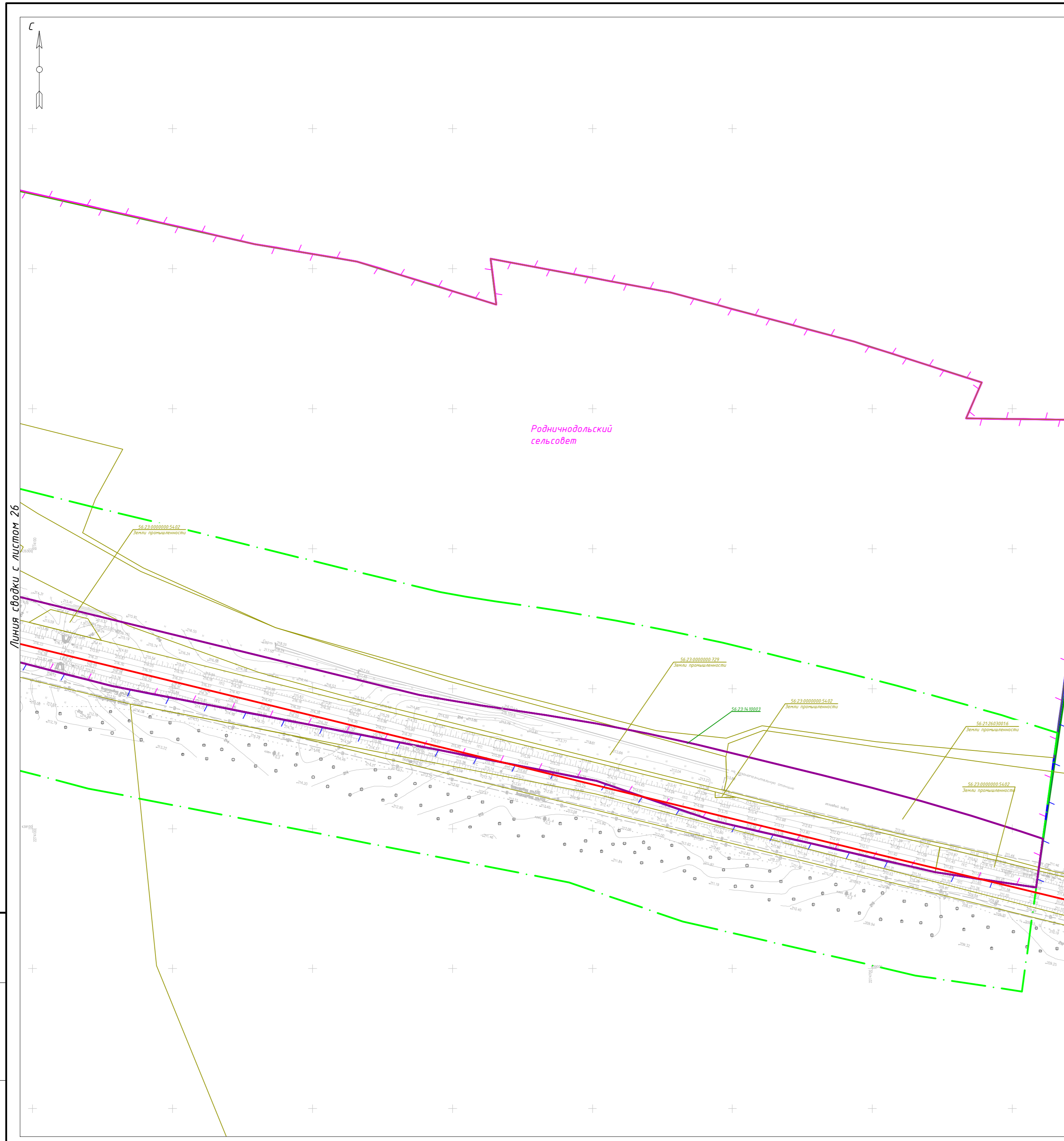


Схема сводки листов

1	2	3	4	5	6	7	8	9	10	11	12	13	14	15	16	17	18	19	20	21	22	23	24	25	26	27
---	---	---	---	---	---	---	---	---	----	----	----	----	----	----	----	----	----	----	----	----	----	----	----	----	----	----

Примечания:
 Границы зоны планируемого размещения линейных объектов, подлежащих переносу (переустройству) из зон планируемого размещения линейных объектов не отражены, в связи с тем, что заданием на проектирование данные решения не предусмотрены.
 В границах территории, в отношении которой осуществляется подготовка проекта планировки отсутствуют:
 - линии внутриквартальных проездов и проходов в границах территории общего пользования, границы зон действия публичных сервитутов;
 - остановочные пункты наземного общественного пассажирского транспорта, входы (выходы) подземного общественного пассажирского транспорта;
 - хозяйственные проезды и скотопрогоны, сооружения для перехода диких животных;
 - основные пути пешеходного движения, пешеходные переходы на одном и разных уровнях;
 - направления движения наземного общественного пассажирского транспорта;
 - иные объекты транспортной инфраструктуры с учетом существующих и прогнозируемых потребностей в транспортном обеспечении территории, в том числе вдольтрассовые проезды.

Условные обозначения	
	- границы территории, в отношении которой осуществляется подготовка проекта планировки
	- граница кадастрового квартала согласно сведений ЕГРН от 05.04.2020 г.
	- номер кадастрового квартала согласно сведений ЕГРН от 05.04.2020 г.
	- граница земельного участка согласно сведений ЕГРН от 05.04.2020 г.
	- кадастровый номер земельного участка согласно сведений ЕГРН от 05.04.2020 г.
	- граница зоны планируемого размещения объекта федерального значения «Проект планировки и проект межевания территории для строительства местного проезда автомобильной дороги М-5 «Урал» (Подъезд к городу Оренбургу), входящих в состав транспортного коридора Европа - Западный Китай». II Этап. Переволоцкий район
	- пикетаж
	- ось переустраиваемого электрического кабеля 0.4 кВ
	- ось переустраиваемой кабельной линии связи
	- ось переустраиваемой ЛЭП
	- ось переустраиваемого газопровода
	- проектируемый объезд
	- проектируемая канава
	- проектируемая кабельная эстакада
	- проектируемый вал
	- граница района
	- граница сельского поселения
	- граница населенного пункта

Инв. № подл. Подп. и дата Взам. инв. №

3-21.01.03-ППиМТ					
«Проект планировки и проект межевания территории для строительства местного проезда автомобильной дороги М-5 «Урал» (Подъезд к городу Оренбургу), входящих в состав транспортного коридора Европа - Западный Китай». II Этап. Переволоцкий район					
Изм.	Кол. уч.	Лист	№ док.	Подп.	Дата
Проверил	Пугарев				04.21
Разработал	Файзуллин				04.21
Документация по планировке территории. Материалы по обоснованию проекта планировки территории. Графическая часть				Стадия	Лист
Схема конструктивных и планировочных решений				П	27
М1:2000				Листов	27
ООО «РКЦ»					