



ООО «Региональный кадастровый центр»

3-21.01.05-06-ППиМТ.ПЗ

Заказчик: Администрация Переволоцкого района Оренбургской области

Документация по планировке территории: «Проект планировки и проект межевания территории для строительства местного проезда автомобильной дороги М-5 "Урал" (Подъезд к городу Оренбург), входящих в состав транспортного коридора Европа - Западный Китай». II Этап. Переволоцкий район

Раздел 5. «Текстовая часть проекта межевания территории».
Раздел 6. «Чертежи межевания территории»

Директор

И. М. Новичков

Инженер-проектировщик

И. И. Файзуллин

СОСТАВ ДОКУМЕНТАЦИИ ПО ПЛАНИРОВКЕ ТЕРРИТОРИИ:

ОСНОВНАЯ ЧАСТЬ ПРОЕКТА ПЛАНИРОВКИ ТЕРРИТОРИИ

Раздел 1. «Проект планировки территории. Графическая часть».

| № п/п | Наименование | Масштаб | Листов |
|--------------|---|----------------|---------------|
| 1 | Чертеж красных линий. | М1:2000 | 27 |
| 2 | Чертеж границ зон планируемого размещения линейных объектов. | М1:2000 | 27 |
| 3 | Чертеж границ зон планируемого размещения линейных объектов, подлежащих реконструкции в связи с изменением их местоположения. | М1:2000 | 27 |

Раздел 2. «Положение о размещении линейных объектов».

МАТЕРИАЛЫ ПО ОБОСНОВАНИЮ ПРОЕКТА ПЛАНИРОВКИ ТЕРРИТОРИИ

Раздел 3. «Материалы по обоснованию проекта планировки территории. Графическая часть»

| № п/п | Наименование | Масштаб | Листов |
|--------------|--|----------------|---------------|
| 1 | Схема расположения элементов планировочной структуры (территорий, занятых линейными объектами и (или) предназначенных для размещения линейных объектов). | М1:20000 | 1 |
| 2 | Схема использования территории в период подготовки проекта планировки территории. | М1:2000 | 27 |
| 3 | Схема организации улично-дорожной сети и движения транспорта. | М1:2000 | - |
| 4 | Схема вертикальной планировки территории, инженерной подготовки и инженерной защиты территории. | М1:2000 | 27 |
| 5 | Схема границ территорий объектов культурного наследия. | М1:2000 | - |
| 6 | Схема границ зон с особыми условиями использования территорий, особо охраняемых природных территорий, лесничеств. | М1:2000 | 27 |
| 7 | Схема границ территорий, подверженных риску возникновения чрезвычайных ситуаций природного и техногенного характера (пожар, взрыв, химическое, радиоактивное заражение, затопление, подтопление, оползень, карсты, эрозия и т.д.). | М1:2000 | 27 |
| 8 | Схема конструктивных и планировочных решений. | М1:2000 | 27 |

Раздел 4. «Материалы по обоснованию проекта планировки территории. Пояснительная записка».

ОСНОВНАЯ ЧАСТЬ ПРОЕКТА МЕЖЕВАНИЯ ТЕРРИТОРИИ

Раздел 5. «Текстовая часть проекта межевания территории». Раздел 6. «Чертежи межевания территории».

| <i>№ п/п</i> | <i>Наименование</i> | <i>Масштаб</i> | <i>Листов</i> |
|--------------|------------------------------|----------------|---------------|
| 1 | Чертеж межевания территории. | М1:2000 | 27 |

МАТЕРИАЛЫ ПО ОБОСНОВАНИЮ ПРОЕКТА МЕЖЕВАНИЯ ТЕРРИТОРИИ

Раздел 7. «Чертежи материалов по обоснованию проекта межевания территории».

| <i>№ п/п</i> | <i>Наименование</i> | <i>Масштаб</i> | <i>Листов</i> |
|--------------|--|----------------|---------------|
| 1 | Чертеж материалов по обоснованию проекта межевания территории. | М1:2000 | 27 |

СОДЕРЖАНИЕ

РАЗДЕЛ 5. «ТЕКСТОВАЯ ЧАСТЬ ПРОЕКТА МЕЖЕВАНИЯ ТЕРРИТОРИИ»

| | |
|--|---|
| 1. Перечень и сведения о площади образуемых земельных участков, в том числе возможные способы их образования. | 4 |
| 2. Перечень и сведения о площади образуемых земельных участков, которые будут отнесены к территориям общего пользования или имуществу общего пользования, в том числе в отношении которых предполагаются резервирование и (или) изъятие для государственных или муниципальных нужд. | 7 |
| 3. Вид разрешенного использования образуемых земельных участков в соответствии с проектом планировки территории. | 8 |
| Приложения | 9 |

РАЗДЕЛ 6. «ЧЕРТЕЖИ МЕЖЕВАНИЯ ТЕРРИТОРИИ»

1. Чертеж межевания территории.

1. Перечень и сведения о площади образуемых земельных участков, в том числе возможные способы их образования.

В проекте межевания представлены перечни и сведения:

- земельных участков, предлагаемых к образованию из неразграниченных земель – таблица 1;
- земельных участков, предлагаемых к разделу с сохранением исходного с целью изъятия для государственных нужд - таблица 2;
- площадей наложения на существующий отвод под автомобильную дорогу М-5 "Урал" (Подъезд к городу Оренбург), входящих в состав транспортного коридора Европа - Западный Китай» - таблица 3.

Таблица 1. Перечень и сведения о площади земельных участков, предлагаемых к образованию из неразграниченных земель.

| № п/п | Условный кадастровый номер участка | Категория земель исходного земельного участка | Разрешенное использование исходного земельного участка (при наличии) | Правообладатель | Площадь исходного земельного участка, кв. м. | Площадь образуемого земельного участка, кв. м. |
|---|------------------------------------|---|--|--|--|--|
| Способ образования земельного участка - Занятие (использование) земельных участков | | | | | | |
| 1. | 56:23:0912001:3У1 | - | - | Неразграниченная государственная собственность | - | 395 |
| 2. | 56:23:0912001:3У2 | - | - | -/- | - | 20252 |
| 3. | 56:23:1005001:3У1 | - | - | -/- | - | 1337 |
| 4. | 56:23:1005001:3У2 | - | - | -/- | - | 863 |
| 5. | 56:23:1005001:3У3 | - | - | -/- | - | 244 |
| 6. | 56:23:1005001:3У4 | - | - | -/- | - | 59 |
| 7. | 56:23:1005001:3У5 | - | - | -/- | - | 74677 |
| 8. | 56:23:1005001:3У6 | - | - | -/- | - | 18131 |
| 9. | 56:23:1210002:3У1 | - | - | -/- | - | 2738 |
| 10. | 56:23:1005001:3У7 | - | - | -/- | - | 759 |
| 11. | 56:23:1210002:3У2 | - | - | -/- | - | 11573 |
| 12. | 56:23:1007001:3У1 | - | - | -/- | - | 40 |
| 13. | 56:23:1007001:3У2 | - | - | -/- | - | 222 |
| 14. | 56:23:1007001:3У3 | - | - | -/- | - | 124 |
| 15. | 56:23:1007001:3У4 | - | - | -/- | - | 37928 |
| 16. | 56:23:1007001:3У5 | - | - | -/- | - | 2 |
| 17. | 56:23:0308001:3У1 | - | - | -/- | - | 13836 |
| 18. | 56:23:0308001:3У2 | - | - | -/- | - | 559 |
| 19. | 56:23:0308001:3У3 | - | - | -/- | - | 3975 |
| 20. | 56:23:0308001:3У4 | - | - | -/- | - | 29500 |
| 21. | 56:23:0308001:3У5 | - | - | -/- | - | 27930 |
| 22. | 56:23:0308001:3У6 | - | - | -/- | - | 141 |
| 23. | 56:23:0308001:3У7 | - | - | -/- | - | 904 |
| 24. | 56:23:0308001:3У8 | - | - | -/- | - | 1154 |
| 25. | 56:23:0308001:3У9 | - | - | -/- | - | 5189 |
| 26. | 56:23:0308001:3У10 | - | - | -/- | - | 51 |
| 27. | 56:23:0308003:3У1 | - | - | -/- | - | 67 |
| 28. | 56:23:0308001:3У11 | - | - | -/- | - | 849 |
| 29. | 56:23:0308001:3У12 | - | - | -/- | - | 9399 |
| 30. | 56:23:0308001:3У13 | - | - | -/- | - | 48 |
| 31. | 56:23:0308001:3У14 | - | - | -/- | - | 3919 |

Документация по планировке территории: ««Проект планировки и проект межевания территории для строительства местного проезда автомобильной дороги М-5 "Урал" (Подъезд к городу Оренбург), входящих в состав транспортного коридора Европа - Западный Китай». II Этап. Переволоцкий район»

| | | | | | | |
|-----|--------------------|---|---|-----|---|---------------|
| 32. | 56:23:0308001:3У15 | - | - | -/- | - | 1078 |
| 33. | 56:23:1410003:3У1 | - | - | -/- | - | 116 |
| 34. | 56:23:1410003:3У2 | - | - | -/- | - | 7730 |
| 35. | 56:23:1410003:3У3 | - | - | -/- | - | 153 |
| | Итого | | | | | 275942 |

Таблица 2. Перечень и сведения о площади земельных участков, предлагаемых к разделу с сохранением исходного с целью изъятия для государственных нужд.

| № п/п | Условный кадастровый номер участка | Категория земель исходного земельного участка | Разрешенное использование исходного земельного участка (при наличии) | Правообладатель | Площадь исходного земельного участка, кв. м. | Площадь образуемого земельного участка, кв. м. |
|--|--|---|--|--|--|--|
| Способ образования земельного участка - Раздел земельного участка | | | | | | |
| 1. | 56:23:0000000:5243:3У1 | Земли сельскохозяйственного назначения | Для сельскохозяйственного производства | Молостов Виктор Николаевич | 3934630 +/- 17356 | 50406 |
| 2. | 56:23:0912001:95:3У1 (ЕЗП 56:23:0000000:209) | Земли сельскохозяйственного назначения | Для сельскохозяйственного производства | Общая долевая собственность (121 собственник)/Общество с ограниченной ответственностью "ПАРТНЕР" | 20194198 +/- 44022 | 32 |
| 3. | 56:23:0912001:94:3У1 (ЕЗП 56:23:0000000:209) | | | | | 38 |
| 4. | 56:23:0000000:5910:3У1 | Земли населённых пунктов | для размещения воздушных линий электропередачи конструктивных элементов и сооружений, электросетевой комплекс ВЛ-10 кВ Фид-1 ПС Переволоцкая | | 25 | 1 |
| 5. | 56:23:0000000:5910:3У2 | | | | | 1 |
| 6. | 56:23:1007001:6:3У1 (ЕЗП 56:23:0000000:205) | Земли промышленности | Эксплуатация Газопровода-отвода и ГРС п. Переволоцкий, обслуживаемые Оренбургским ЛПУ | Данные отсутствуют | 531 | 4 |
| 7. | 56:23:1007001:25:3У1 | Земли сельскохозяйственного назначения | для ведения сельскохозяйственного производства | Данные отсутствуют | 3197465 | 14825 |
| 8. | 56:23:0308001:127:3У1 | Земли сельскохозяйственного назначения | с/х производство | Стибнев Вадим Анатольевич | 3043 | 2127 |
| 9. | 56:23:0308001:127:3У2 | | | | | 916 |
| 10. | 56:23:0308001:128:3У1 | Земли сельскохозяйственного назначения | с/х производство | Стибнев Вадим Анатольевич | 226316 | 32971 |
| 11. | 56:23:0308001:128:3У2 | | | | | 34671 |
| 12. | 56:23:0000000:5431:3У1 | Земли сельскохозяйственного назначения | Сельскохозяйственное использование (код 1.0) | Данные отсутствуют | 6952068 | 5024 |
| 13. | 56:23:0000000:5486:3У1 | Земли сельскохозяйственного назначения | Для сельскохозяйственного производства | Стибнев Вадим Анатольевич | 1196166 +/- 9570 | 20060 |
| 14. | 56:23:0000000:5486:3У2 | | | | | 3206 |
| 15. | 56:23:0000000:5486:3У3 | | | | | 3983 |
| 16. | 56:23:0000000:5486:3У4 | | | | | 2352 |
| 17. | 56:23:0000000:5486:3У5 | | | | | 14496 |
| 18. | 56:23:0000000:5486:3У6 | | | | | 244 |
| 19. | 56:23:0000000:5486:3У7 | | | | | 753 |
| 20. | 56:23:0000000:5486:3У8 | | | | | 5504 |
| 21. | 56:23:0000000:5486:3У9 | | | | | 21421 |
| 22. | 56:23:0000000:5486:3У10 | | | | | 982 |

Документация по планировке территории: «Проект планировки и проект межевания территории для строительства местного проезда автомобильной дороги М-5 "Урал" (Подъезд к городу Оренбург), входящих в состав транспортного коридора Европа - Западный Китай». II Этап. Переволоцкий район»

| | | | | | | |
|--------------|---|--|--|---|-------------------|---------------|
| 23. | 56:23:0308001:120:3У1 | Земли промышленности | обеспечение деятельности организаций и эксплуатации объектов железнодорожного транспорта | | 290163 | 860 |
| 24. | 56:23:0308001:117:3У1 | Земли сельскохозяйственного назначения | с/х производство | Сгибнев Вадим Анатольевич | 268308 | 10143 |
| 25. | 56:23:0308001:117:3У2 | | | | | 196 |
| 26. | 56:23:0307001:1:3У1 (ЕЗП 56:23:0000000:1) | Земли сельскохозяйственного назначения | Для сельскохозяйственного производства | Российская Федерация/ОТКРЫТОЕ АКЦИОНЕРНОЕ ОБЩЕСТВО "РОССИЙСКИЕ ЖЕЛЕЗНЫЕ ДОРОГИ"/Публичное акционерное общество "Федеральная сетевая компания Единой энергетической системы" | 13229797 +/- 6365 | 4514 |
| 27. | 56:23:0307001:1:3У2 (ЕЗП 56:23:0000000:1) | | | | | 318 |
| 28. | 56:23:0307001:1:3У3 (ЕЗП 56:23:0000000:1) | | | | | 181 |
| 29. | 56:23:0307001:1:3У4 (ЕЗП 56:23:0000000:1) | | | | | 2668 |
| 30. | 56:23:1409001:1:3У1 (ЕЗП 56:23:0000000:1) | | | | | 6273 |
| 31. | 56:23:0308001:115:3У1 | Земли сельскохозяйственного назначения | с/х производство | Сгибнев Вадим Анатольевич | 112044 | 14865 |
| 32. | 56:23:0308001:115:3У2 | | | | | 8404 |
| 33. | 56:23:0308001:115:3У3 | | | | | 2467 |
| 34. | 56:23:1410003:78:3У1 (ЕЗП 56:23:0000000:202) | Земли сельскохозяйственного назначения | Для сельскохозяйственного производства | Российская Федерация, аренда ПАО «Газпром» | 6440 | 4 |
| 35. | 56:23:1410003:79:3У1 (ЕЗП 56:23:0000000:202) | | | | | 4 |
| 36. | 56:23:1410003:80:3У1 (ЕЗП 56:23:0000000:202) | | | | | 12 |
| 37. | 56:21:2603001:6:3У1 | Земли промышленности | Под размещение железнодорожной станции | Общество с ограниченной ответственностью Промышленно-коммерческая фирма "РОМЛЕН" | 199637 | 6012 |
| 38. | 56:23:0000000:729:3У1 | Земли промышленности | для обслуживания "Второго железнодорожного выхода из Оренбургского ГПЗ-ст. "Газовая" | Общество с ограниченной ответственностью Промышленно-коммерческая фирма "РОМЛЕН" | 21415 | 7013 |
| 39. | 56:23:0000000:5487:3У1 | Земли сельскохозяйственного назначения | Для сельскохозяйственного производства | Сгибнев Вадим Анатольевич | 5310 +/- 638 | 1477 |
| Итого | | | | | | 279428 |

Таблица 3. Перечень и сведения о площади наложения на существующий отвод под автомобильную дорогу М-5 "Урал" (Подъезд к городу Оренбург), входящих в состав транспортного коридора Европа - Западный Китай».

| № п/п | Условный кадастровый номер участка | Категория земель исходного земельного участка | Разрешенное использование исходного земельного участка (при наличии) | Правообладатель | Площадь исходного земельного участка, кв. м. | Площадь образуемого земельного участка, кв. м. |
|-------|------------------------------------|---|--|---|--|--|
| 1. | 56:23:0000000:4983:3У1 | Земли промышленности | под полосу отвода федеральной автомобильной дороги | РФ, постоянное бессрочное пользование ФКУ «ФУАД «Приуралье» | 169 998 | 10110 |
| 2. | 56:23:0000000:5353:3У1 | Земли промышленности | Автомобильный транспорт | РФ, постоянное бессрочное пользование ФКУ «ФУАД «Приуралье» | 19 402 | 37 |
| 3. | 56:23:0000000:5353:3У2 | | | | | 1267 |
| 4. | 56:23:0000000:4990:3У1 | Земли промышленности | под полосу отвода федеральной автомобильной дороги | - | 380 568 | 105401 |

Документация по планировке территории: ««Проект планировки и проект межевания территории для строительства местного проезда автомобильной дороги М-5 "Урал" (Подъезд к городу Оренбург), входящих в состав транспортного коридора Европа - Западный Китай». II Этап. Переволоцкий район»

| | | | | | | |
|-----|-------------------------|----------------------|--|---|---------|----------------------|
| 5. | 56:23:0000000:5418:3У1 | Земли промышленности | Для размещения автомобильных дорог и их конструктивных элементов | - | 83 821 | 2622 |
| 6. | 56:23:0000000:5418:3У2 | | | | | 571 |
| 7. | 56:23:0000000:5418:3У3 | | | | | 456 |
| 8. | 56:23:0000000:5418:3У4 | | | | | 393 |
| 9. | 56:23:0000000:5418:3У5 | | | | | 558 |
| 10. | 56:23:0000000:5418:3У6 | | | | | 533 |
| 11. | 56:23:0000000:5418:3У7 | | | | | 336 |
| 12. | 56:23:0000000:5418:3У8 | | | | | 12725 |
| 13. | 56:23:0000000:5418:3У9 | | | | | 3308 |
| 14. | 56:23:0000000:5418:3У10 | | | | | 7046 |
| 15. | 56:23:0000000:5352:3У1 | Земли промышленности | Автомобильный транспорт | - | 6 998 | 94 |
| 16. | 56:23:0000000:5352:3У2 | | | | | 6904 |
| 17. | 56:23:1210002:113:3У1 | Земли промышленности | Под полосу отвода федеральной автомобильной дороги | - | 38372 | 38372 |
| 18. | 56:23:1007001:29:3У1 | Земли промышленности | Под полосу отвода федеральной автомобильной дороги | - | 70736 | 70731 |
| 19. | 56:23:0000000:5496:3У1 | Земли промышленности | Автомобильный транспорт | - | 3 132 | 14825 |
| 20. | 56:23:0000000:4993:3У1 | Земли промышленности | под полосу отвода федеральной автомобильной дороги | - | 379 993 | 354000 |
| 21. | 56:23:0000000:4993:3У2 | | | | | 138 |
| 22. | 56:23:0000000:5492:3У1 | Земли промышленности | Автомобильный транспорт | - | 66396 | 1745 |
| 23. | 56:23:0000000:5492:3У2 | | | | | 24205 |
| 24. | 56:23:0000000:5492:3У3 | | | | | 1318 |
| 25. | 56:23:0000000:5492:3У4 | | | | | 853 |
| 26. | 56:23:0000000:5492:3У5 | | | | | 10143 |
| 27. | 56:23:0000000:5492:3У6 | | | | | 2589 |
| 28. | 56:23:0000000:5492:3У7 | | | | | 125 |
| 29. | 56:23:0000000:5492:3У8 | | | | | 10093 |
| 30. | 56:23:0000000:5492:3У9 | | | | | 249 |
| 31. | 56:23:0000000:5492:3У10 | | | | | 4380 |
| 32. | 56:23:0000000:5492:3У11 | | | | | 5658 |
| 33. | 56:23:0000000:5900:3У1 | | | | | Земли промышленности |
| 34. | 56:23:0000000:5900:3У2 | 508 | | | | |
| 35. | 56:23:0000000:4991:3У1 | Земли промышленности | под полосу отвода федеральной автомобильной дороги | - | 369448 | 60379 |
| 36. | 56:23:0000000:5402:3У1 | Земли промышленности | Для размещения автомобильных дорог и их конструктивных элементов | - | 139038 | 12834 |
| 37. | 56:23:0000000:5402:3У2 | | | | | 6707 |
| 38. | 56:23:0000000:5402:3У3 | | | | | 511 |
| 39. | 56:23:0000000:5402:3У4 | | | | | 30 |
| 40. | 56:23:0000000:5402:3У5 | | | | | 1108 |
| | Итого | | | | | 798774 |

2. Перечень и сведения о площади образуемых земельных участков, которые будут отнесены к территориям общего пользования или имуществу общего пользования, в том числе в отношении которых предполагаются резервирование и (или) изъятие для государственных или муниципальных нужд.

Проектом предлагаются к образованию земельные участки, в отношении которых предполагается изъятие для государственных нужд.

Проектом не предлагаются к образованию земельные участки, в отношении которых предполагается резервирование для государственных нужд.

3. Вид разрешенного использования образуемых земельных участков в соответствии с проектом планировки территории.

Вид разрешенного использования образуемых земельных участков, предназначенных для объекта «Проект планировки и проект межевания территории для строительства местного проезда автомобильной дороги М-5 "Урал" (Подъезд к городу Оренбург), входящих в состав транспортного коридора Европа - Западный Китай». II Этап. Переволоцкий район», согласно классификатору, утвержденному Приказом Федеральной службы государственной регистрации, кадастра и картографии от 10 ноября 2020 г. № П/0412 "Об утверждении классификатора видов разрешенного использования земельных участков":

- 7.2.1 (Размещение автомобильных дорог. Размещение автомобильных дорог за пределами населенных пунктов и технически связанных с ними сооружений, придорожных стоянок (парковок) транспортных средств в границах городских улиц и дорог, за исключением предусмотренных видами разрешенного использования с кодами 2.7.1, 4.9, 7.2.3, а также некапитальных сооружений, предназначенных для охраны транспортных средств; размещение объектов, предназначенных для размещения постов органов внутренних дел, ответственных за безопасность дорожного движения).

Категория образуемых земельных участков – земли промышленности, энергетики, транспорта, связи, радиовещания, телевидения, информатики, земель для обеспечения космической деятельности, земель обороны, безопасности и земель иного специального назначения.

Приложения

Ведомости земельных участков

Образуемые из неразграниченных земель госсобственности

| Условный номер земельного участка - 56:23:0912001:3У1 | | |
|---|---------------|-----------|
| Площадь земельного участка 395 м2 | | |
| Обозначение характерных точек границ | Координаты, м | |
| | X | Y |
| 1 | 2228953,00 | 446123,67 |
| 2 | 2228938,77 | 446129,62 |
| 3 | 2228930,98 | 446132,29 |
| 4 | 2229596,58 | 445904,32 |
| 5 | 2229601,32 | 445902,58 |
| 1 | 2228953,00 | 446123,67 |

| Условный номер земельного участка - 56:23:0912001:3У2 | | |
|---|---------------|-----------|
| Площадь земельного участка 20252 м2 | | |
| Обозначение характерных точек границ | Координаты, м | |
| | X | Y |
| 1 | 2229364,54 | 445937,93 |
| 2 | 2229267,77 | 445975,53 |
| 3 | 2228931,40 | 446091,95 |
| 4 | 2228930,81 | 446092,21 |
| 5 | 2228930,98 | 446132,29 |
| 6 | 2228930,66 | 446079,04 |
| 7 | 2229040,87 | 446038,90 |
| 8 | 2229591,68 | 445836,87 |
| 9 | 2229747,92 | 445779,68 |
| 10 | 2229844,93 | 445745,88 |
| 11 | 2229955,81 | 445707,38 |
| 12 | 2230081,18 | 445667,13 |
| 13 | 2230197,70 | 445628,51 |
| 14 | 2230202,12 | 445640,40 |
| 15 | 2230171,36 | 445650,80 |
| 16 | 2230017,73 | 445700,48 |
| 17 | 2230016,63 | 445696,21 |
| 18 | 2229976,91 | 445708,55 |
| 19 | 2229978,82 | 445713,96 |
| 20 | 2229883,41 | 445748,34 |
| 21 | 2229576,13 | 445858,88 |
| 1 | 2229364,54 | 445937,93 |

| Условный номер земельного участка - 56:23:1005001:3У1 | | |
|---|---------------|-----------|
| Площадь земельного участка 1337 м2 | | |
| Обозначение характерных точек границ | Координаты, м | |
| | X | Y |
| 1 | 2243510,18 | 438430,83 |
| 2 | 2243412,60 | 438438,73 |

Документация по планировке территории: ««Проект планировки и проект межевания территории для строительства местного проезда автомобильной дороги М-5 "Урал" (Подъезд к городу Оренбург), входящих в состав транспортного коридора Европа - Западный Китай». II Этап. Переволоцкий район»

| | | |
|---|------------|-----------|
| 3 | 2243411,45 | 438424,60 |
| 4 | 2243499,21 | 438417,93 |
| 5 | 2243506,84 | 438419,49 |
| 1 | 2243510,18 | 438430,83 |

| Условный номер земельного участка - 56:23:1005001:3У2 | | |
|---|---------------|-----------|
| Площадь земельного участка 863 м2 | | |
| Обозначение характерных точек границ | Координаты, м | |
| | X | Y |
| 1 | 2243492,71 | 438373,04 |
| 2 | 2243486,38 | 438377,63 |
| 3 | 2243408,19 | 438384,33 |
| 4 | 2243407,35 | 438373,94 |
| 5 | 2243494,19 | 438366,91 |
| 1 | 2243492,71 | 438373,04 |

| Условный номер земельного участка - 56:23:1005001:3У3 | | |
|---|---------------|-----------|
| Площадь земельного участка 244 м2 | | |
| Обозначение характерных точек границ | Координаты, м | |
| | X | Y |
| 1 | 2243547,94 | 438376,00 |
| 2 | 2243536,17 | 438376,98 |
| 3 | 2243530,78 | 438374,04 |
| 4 | 2243527,04 | 438362,71 |
| 5 | 2243539,74 | 438363,22 |
| 6 | 2243547,48 | 438362,60 |
| 7 | 2243534,43 | 438371,68 |
| 8 | 2243533,43 | 438371,68 |
| 9 | 2243533,44 | 438372,68 |
| 10 | 2243534,44 | 438372,68 |
| 1 | 2243547,94 | 438376,00 |

| Условный номер земельного участка - 56:23:1005001:3У4 | | |
|---|---------------|-----------|
| Площадь земельного участка 59 м2 | | |
| Обозначение характерных точек границ | Координаты, м | |
| | X | Y |
| 1 | 2243549,70 | 438427,63 |
| 2 | 2243542,69 | 438428,20 |
| 3 | 2243546,14 | 438416,93 |
| 4 | 2243549,26 | 438414,81 |
| 1 | 2243549,70 | 438427,63 |

| Условный номер земельного участка - 56:23:1005001:3У5 | | |
|---|---------------|---|
| Площадь земельного участка 74677 м2 | | |
| Обозначение характерных точек границ | Координаты, м | |
| | X | Y |

Документация по планировке территории: ««Проект планировки и проект межевания территории для строительства местного проезда автомобильной дороги М-5 "Урал" (Подъезд к городу Оренбург), входящих в состав транспортного коридора Европа - Западный Китай». II Этап. Переволоцкий район»

| | | |
|----|------------|-----------|
| 1 | 2244346,96 | 438373,40 |
| 2 | 2244316,31 | 438377,08 |
| 3 | 2244285,61 | 438380,31 |
| 4 | 2244254,86 | 438383,09 |
| 5 | 2244224,06 | 438385,36 |
| 6 | 2244193,23 | 438387,15 |
| 7 | 2244162,38 | 438388,45 |
| 8 | 2244131,51 | 438389,28 |
| 9 | 2244100,63 | 438389,63 |
| 10 | 2244069,75 | 438389,50 |
| 11 | 2244044,82 | 438389,38 |
| 12 | 2244019,88 | 438389,57 |
| 13 | 2243549,70 | 438427,63 |
| 14 | 2243549,26 | 438414,81 |
| 15 | 2243556,51 | 438409,90 |
| 16 | 2243556,62 | 438411,90 |
| 17 | 2243558,61 | 438411,78 |
| 18 | 2243558,51 | 438409,78 |
| 19 | 2243625,85 | 438407,82 |
| 20 | 2243647,88 | 438414,29 |
| 21 | 2243670,61 | 438412,54 |
| 22 | 2243697,49 | 438401,29 |
| 23 | 2243875,59 | 438386,96 |
| 24 | 2243969,42 | 438378,05 |
| 25 | 2244470,99 | 438333,76 |
| 26 | 2244481,64 | 438344,86 |
| 27 | 2244503,32 | 438343,81 |
| 28 | 2244512,43 | 438330,10 |
| 29 | 2244587,42 | 438323,48 |
| 30 | 2245109,67 | 438282,42 |
| 31 | 2245161,26 | 438277,72 |
| 32 | 2245177,78 | 438289,61 |
| 33 | 2245202,26 | 438287,68 |
| 34 | 2245215,44 | 438272,78 |
| 35 | 2245375,47 | 438258,19 |
| 36 | 2245789,49 | 438223,97 |
| 37 | 2246050,82 | 438203,99 |
| 38 | 2246590,89 | 438164,34 |
| 39 | 2247037,42 | 438128,08 |
| 40 | 2247166,22 | 438118,28 |
| 41 | 2247277,96 | 438117,85 |
| 42 | 2247445,08 | 438122,61 |
| 43 | 2247451,78 | 438138,18 |
| 44 | 2247358,15 | 438134,22 |
| 45 | 2247264,45 | 438133,56 |
| 46 | 2247170,77 | 438136,19 |
| 47 | 2247077,25 | 438142,11 |
| 48 | 2244487,79 | 438351,70 |
| 49 | 2244479,57 | 438352,94 |
| 50 | 2244408,08 | 438364,68 |

Документация по планировке территории: ««Проект планировки и проект межевания территории для строительства местного проезда автомобильной дороги М-5 "Урал" (Подъезд к городу Оренбург), входящих в состав транспортного коридора Европа - Западный Китай». II Этап. Переволоцкий район»

| | | |
|----|------------|-----------|
| 51 | 2244377,55 | 438369,26 |
| 1 | 2244346,96 | 438373,40 |

| Условный номер земельного участка - 56:23:1005001:3У6 | | |
|---|---------------|-----------|
| Площадь земельного участка 18131 м2 | | |
| Обозначение характерных точек границ | Координаты, м | |
| | X | Y |
| 1 | 2243964,15 | 438341,20 |
| 2 | 2243677,44 | 438365,17 |
| 3 | 2243655,92 | 438357,80 |
| 4 | 2243631,44 | 438359,20 |
| 5 | 2243606,08 | 438371,14 |
| 6 | 2243547,94 | 438376,00 |
| 7 | 2243547,48 | 438362,60 |
| 8 | 2244014,64 | 438324,78 |
| 9 | 2244040,28 | 438320,67 |
| 10 | 2244449,25 | 438287,08 |
| 11 | 2244482,55 | 438286,91 |
| 12 | 2245016,29 | 438243,71 |
| 13 | 2245168,74 | 438234,67 |
| 14 | 2245158,80 | 438242,96 |
| 15 | 2245065,91 | 438250,92 |
| 16 | 2244532,85 | 438292,71 |
| 17 | 2244504,20 | 438285,41 |
| 18 | 2244472,37 | 438288,21 |
| 19 | 2244449,76 | 438299,79 |
| 1 | 2243964,15 | 438341,20 |

| Условный номер земельного участка - 56:23:1210002:3У1 | | |
|---|---------------|-----------|
| Площадь земельного участка 2738 м2 | | |
| Обозначение характерных точек границ | Координаты, м | |
| | X | Y |
| 1 | 2244040,28 | 438320,67 |
| 2 | 2244094,33 | 438311,74 |
| 3 | 2244124,86 | 438307,12 |
| 4 | 2244155,46 | 438302,97 |
| 5 | 2244186,12 | 438299,30 |
| 6 | 2244216,84 | 438296,11 |
| 7 | 2244247,60 | 438293,39 |
| 8 | 2244278,39 | 438291,19 |
| 9 | 2244309,21 | 438289,44 |
| 10 | 2244340,06 | 438288,15 |
| 11 | 2244370,92 | 438287,31 |
| 12 | 2244401,79 | 438286,92 |
| 13 | 2244449,25 | 438287,08 |
| 1 | 2244040,28 | 438320,67 |

| | | |
|---|--|--|
| Условный номер земельного участка - 56:23:1005001:3У7 | | |
|---|--|--|

Документация по планировке территории: ««Проект планировки и проект межевания территории для строительства местного проезда автомобильной дороги М-5 "Урал" (Подъезд к городу Оренбург), входящих в состав транспортного коридора Европа - Западный Китай». II Этап. Переволоцкий район»

| Площадь земельного участка 759 м2 | | |
|--------------------------------------|---------------|-----------|
| Обозначение характерных точек границ | Координаты, м | |
| | X | Y |
| 1 | 2245217,90 | 438237,90 |
| 2 | 2245206,74 | 438232,42 |
| 3 | 2245461,36 | 438217,33 |
| 4 | 2245461,32 | 438217,33 |
| 5 | 2245373,94 | 438224,53 |
| 1 | 2245217,90 | 438237,90 |

| Условный номер земельного участка - 56:23:1210002:3У2 | | |
|---|---------------|-----------|
| Площадь земельного участка 11573 м2 | | |
| Обозначение характерных точек границ | Координаты, м | |
| | X | Y |
| 1 | 2245461,36 | 438217,33 |
| 2 | 2245206,74 | 438232,42 |
| 3 | 2245200,68 | 438229,45 |
| 4 | 2245171,65 | 438232,25 |
| 5 | 2245168,74 | 438234,67 |
| 6 | 2245016,29 | 438243,71 |
| 7 | 2247072,00 | 438077,32 |
| 8 | 2247165,32 | 438071,37 |
| 9 | 2247258,77 | 438068,62 |
| 10 | 2247352,27 | 438069,07 |
| 11 | 2247431,40 | 438072,16 |
| 12 | 2247430,97 | 438075,06 |
| 13 | 2247287,00 | 438071,55 |
| 14 | 2247100,94 | 438077,15 |
| 15 | 2246501,76 | 438127,76 |
| 16 | 2245733,98 | 438192,37 |
| 1 | 2245461,36 | 438217,33 |

| Условный номер земельного участка - 56:23:1007001:3У1 | | |
|---|---------------|-----------|
| Площадь земельного участка 40 м2 | | |
| Обозначение характерных точек границ | Координаты, м | |
| | X | Y |
| 1 | 2247444,73 | 438075,40 |
| 2 | 2247430,97 | 438075,06 |
| 3 | 2247431,40 | 438072,16 |
| 4 | 2247445,70 | 438072,71 |
| 1 | 2247444,73 | 438075,40 |

| Условный номер земельного участка - 56:23:1007001:3У2 | | |
|---|---------------|---|
| Площадь земельного участка 222 м2 | | |
| Обозначение характерных точек границ | Координаты, м | |
| | X | Y |

Документация по планировке территории: ««Проект планировки и проект межевания территории для строительства местного проезда автомобильной дороги М-5 "Урал" (Подъезд к городу Оренбург), входящих в состав транспортного коридора Европа - Западный Китай». II Этап. Переволоцкий район»

| | | |
|---|------------|-----------|
| 1 | 2247820,64 | 438119,95 |
| 2 | 2247834,75 | 438123,14 |
| 3 | 2247714,75 | 438103,02 |
| 4 | 2247668,11 | 438098,99 |
| 5 | 2247668,82 | 438094,45 |
| 1 | 2247820,64 | 438119,95 |

| Условный номер земельного участка - 56:23:1007001:3У3 | | |
|---|---------------|-----------|
| Площадь земельного участка 124 м2 | | |
| Обозначение характерных точек границ | Координаты, м | |
| | X | Y |
| 1 | 2248569,94 | 438354,16 |
| 2 | 2248599,17 | 438366,92 |
| 3 | 2248580,30 | 438359,60 |
| 4 | 2248469,79 | 438314,89 |
| 5 | 2248483,81 | 438320,07 |
| 6 | 2248527,08 | 438336,61 |
| 1 | 2248569,94 | 438354,16 |

| Условный номер земельного участка - 56:23:1007001:3У4 | | |
|---|---------------|-----------|
| Площадь земельного участка 37928 м2 | | |
| Обозначение характерных точек границ | Координаты, м | |
| | X | Y |
| 1 | 2248125,59 | 438239,72 |
| 2 | 2248197,64 | 438264,40 |
| 3 | 2248537,98 | 438396,80 |
| 4 | 2248634,51 | 438437,37 |
| 5 | 2248716,34 | 438467,44 |
| 6 | 2248812,17 | 438499,27 |
| 7 | 2248877,31 | 438515,18 |
| 8 | 2248865,11 | 438537,74 |
| 9 | 2248739,34 | 438497,37 |
| 10 | 2248682,17 | 438475,62 |
| 11 | 2248655,70 | 438467,92 |
| 12 | 2248584,52 | 438448,11 |
| 13 | 2248540,22 | 438434,60 |
| 14 | 2248496,24 | 438420,06 |
| 15 | 2248452,62 | 438404,49 |
| 16 | 2248402,91 | 438386,12 |
| 17 | 2248359,65 | 438369,58 |
| 18 | 2248316,78 | 438352,04 |
| 19 | 2248274,33 | 438333,50 |
| 20 | 2248206,24 | 438301,75 |
| 21 | 2248179,98 | 438289,89 |
| 22 | 2248153,55 | 438278,41 |
| 23 | 2248126,96 | 438267,31 |
| 24 | 2247970,19 | 438220,95 |
| 25 | 2247810,88 | 438184,28 |

Документация по планировке территории: ««Проект планировки и проект межевания территории для строительства местного проезда автомобильной дороги М-5 "Урал" (Подъезд к городу Оренбург), входящих в состав транспортного коридора Европа - Западный Китай». II Этап. Переволоцкий район»

| | | |
|----|------------|-----------|
| 26 | 2247649,61 | 438157,43 |
| 27 | 2247487,01 | 438140,52 |
| 28 | 2247493,69 | 438127,16 |
| 29 | 2247531,71 | 438122,65 |
| 30 | 2247724,95 | 438148,45 |
| 31 | 2247937,49 | 438188,92 |
| 1 | 2248125,59 | 438239,72 |

| Условный номер земельного участка - 56:23:1007001:3У5 | | |
|---|---------------|-----------|
| Площадь земельного участка 2 м2 | | |
| Обозначение характерных точек границ | Координаты, м | |
| | X | Y |
| 1 | 2249445,33 | 438626,09 |
| 2 | 2249445,39 | 438652,47 |
| 3 | 2249445,38 | 438652,47 |
| 4 | 2249445,32 | 438626,12 |
| 5 | 2249363,45 | 438619,50 |
| 6 | 2249445,33 | 438626,09 |
| 1 | 2249445,33 | 438626,09 |

| Условный номер земельного участка - 56:23:0308001:3У1 | | |
|---|---------------|-----------|
| Площадь земельного участка 13836 м2 | | |
| Обозначение характерных точек границ | Координаты, м | |
| | X | Y |
| 1 | 2249791,72 | 438658,35 |
| 2 | 2249523,70 | 438660,24 |
| 3 | 2249445,39 | 438652,47 |
| 4 | 2249445,33 | 438626,09 |
| 5 | 2249551,53 | 438634,64 |
| 6 | 2249651,11 | 438639,11 |
| 7 | 2249727,02 | 438639,54 |
| 8 | 2249793,65 | 438639,59 |
| 9 | 2249890,79 | 438634,85 |
| 10 | 2250078,03 | 438621,20 |
| 11 | 2250082,01 | 438622,96 |
| 12 | 2250105,73 | 438633,24 |
| 13 | 2250113,37 | 438633,23 |
| 14 | 2250201,12 | 438633,77 |
| 1 | 2249791,72 | 438658,35 |

| Условный номер земельного участка - 56:23:0308001:3У2 | | |
|---|---------------|-----------|
| Площадь земельного участка 559 м2 | | |
| Обозначение характерных точек границ | Координаты, м | |
| | X | Y |
| 1 | 2254081,17 | 438280,52 |
| 2 | 2254142,74 | 438258,06 |
| 3 | 2254156,52 | 438260,74 |

Документация по планировке территории: ««Проект планировки и проект межевания территории для строительства местного проезда автомобильной дороги М-5 "Урал" (Подъезд к городу Оренбург), входящих в состав транспортного коридора Европа - Западный Китай». II Этап. Переволоцкий район»

| | | |
|----|------------|-----------|
| 4 | 2254183,52 | 438254,86 |
| 5 | 2254253,95 | 438231,31 |
| 6 | 2254264,83 | 438227,58 |
| 7 | 2254291,97 | 438227,24 |
| 8 | 2254553,31 | 438224,02 |
| 9 | 2254553,11 | 438224,03 |
| 10 | 2254264,83 | 438227,59 |
| 11 | 2254141,16 | 438269,91 |
| 12 | 2254138,42 | 438270,88 |
| 1 | 2254081,17 | 438280,52 |

| Условный номер земельного участка - 56:23:0308001:3У3 | | |
|---|---------------|-----------|
| Площадь земельного участка 3975 м2 | | |
| Обозначение характерных точек границ | Координаты, м | |
| | X | Y |
| 1 | 2255097,52 | 438206,12 |
| 2 | 2254542,77 | 438202,14 |
| 3 | 2254655,10 | 438198,79 |
| 4 | 2254829,78 | 438195,59 |
| 5 | 2254944,10 | 438195,79 |
| 6 | 2255092,55 | 438194,06 |
| 1 | 2255097,52 | 438206,12 |

| Условный номер земельного участка - 56:23:0308001:3У4 | | |
|---|---------------|-----------|
| Площадь земельного участка 29500 м2 | | |
| Обозначение характерных точек границ | Координаты, м | |
| | X | Y |
| 1 | 2256706,93 | 438205,35 |
| 2 | 2256773,37 | 438203,64 |
| 3 | 2256744,56 | 438205,42 |
| 4 | 2256715,73 | 438206,93 |
| 5 | 2256694,64 | 438207,82 |
| 6 | 2256694,53 | 438207,62 |
| 7 | 2256532,53 | 438208,46 |
| 8 | 2256511,45 | 438207,56 |
| 9 | 2255682,62 | 438207,31 |
| 10 | 2255132,18 | 438206,28 |
| 11 | 2255137,22 | 438198,01 |
| 12 | 2255148,11 | 438195,32 |
| 13 | 2255438,47 | 438193,01 |
| 14 | 2255445,76 | 438205,10 |
| 15 | 2255494,61 | 438205,10 |
| 16 | 2255500,00 | 438192,07 |
| 17 | 2255876,47 | 438187,87 |
| 18 | 2256384,30 | 438181,82 |
| 19 | 2256384,41 | 438190,78 |
| 20 | 2256431,71 | 438190,62 |
| 21 | 2256431,68 | 438181,50 |

Документация по планировке территории: ««Проект планировки и проект межевания территории для строительства местного проезда автомобильной дороги М-5 "Урал" (Подъезд к городу Оренбург), входящих в состав транспортного коридора Европа - Западный Китай». II Этап. Переволоцкий район»

| | | |
|----|------------|-----------|
| 22 | 2256649,43 | 438180,40 |
| 1 | 2256706,93 | 438205,35 |

| Условный номер земельного участка - 56:23:0308001:3У5 | | |
|---|---------------|-----------|
| Площадь земельного участка 27930 м2 | | |
| Обозначение характерных точек границ | Координаты, м | |
| | X | Y |
| 1 | 2256171,47 | 438164,91 |
| 2 | 2255553,30 | 438167,50 |
| 3 | 2255115,13 | 438162,36 |
| 4 | 2255113,18 | 438137,85 |
| 5 | 2255114,42 | 438137,89 |
| 6 | 2255117,48 | 438148,38 |
| 7 | 2256396,90 | 438134,73 |
| 8 | 2256399,25 | 438139,45 |
| 1 | 2256171,47 | 438164,91 |

| Условный номер земельного участка - 56:23:0308001:3У6 | | |
|---|---------------|-----------|
| Площадь земельного участка 141 м2 | | |
| Обозначение характерных точек границ | Координаты, м | |
| | X | Y |
| 1 | 2256459,08 | 438137,06 |
| 2 | 2256434,25 | 438137,31 |
| 3 | 2256433,95 | 438133,00 |
| 4 | 2256443,00 | 438132,03 |
| 5 | 2256460,85 | 438130,55 |
| 1 | 2256459,08 | 438137,06 |

| Условный номер земельного участка - 56:23:0308001:3У7 | | |
|---|---------------|-----------|
| Площадь земельного участка 904 м2 | | |
| Обозначение характерных точек границ | Координаты, м | |
| | X | Y |
| 1 | 2256622,69 | 438134,77 |
| 2 | 2256611,22 | 438135,03 |
| 3 | 2256594,79 | 438117,02 |
| 4 | 2256624,97 | 438113,32 |
| 5 | 2256670,29 | 438107,15 |
| 1 | 2256622,69 | 438134,77 |

| Условный номер земельного участка - 56:23:0308001:3У8 | | |
|---|---------------|-----------|
| Площадь земельного участка 1154 м2 | | |
| Обозначение характерных точек границ | Координаты, м | |
| | X | Y |
| 1 | 2256842,37 | 438129,81 |
| 2 | 2256766,53 | 438125,72 |
| 3 | 2256736,73 | 438105,93 |

Документация по планировке территории: ««Проект планировки и проект межевания территории для строительства местного проезда автомобильной дороги М-5 "Урал" (Подъезд к городу Оренбург), входящих в состав транспортного коридора Европа - Западный Китай». II Этап. Переволоцкий район»

| | | |
|---|------------|-----------|
| 4 | 2256833,64 | 438119,05 |
| 1 | 2256842,37 | 438129,81 |

| Условный номер земельного участка - 56:23:0308001:3У9 | | |
|---|---------------|-----------|
| Площадь земельного участка 5189 м2 | | |
| Обозначение характерных точек границ | Координаты, м | |
| | X | Y |
| 1 | 2257041,17 | 438192,87 |
| 2 | 2256863,30 | 438194,76 |
| 3 | 2256845,28 | 438196,23 |
| 4 | 2256827,28 | 438197,85 |
| 5 | 2256809,30 | 438199,63 |
| 6 | 2256791,32 | 438201,56 |
| 7 | 2256773,37 | 438203,64 |
| 8 | 2256807,12 | 438178,21 |
| 9 | 2256919,69 | 438177,41 |
| 10 | 2256938,01 | 438183,85 |
| 11 | 2256958,52 | 438183,36 |
| 12 | 2256973,91 | 438177,03 |
| 13 | 2257033,42 | 438176,61 |
| 14 | 2257117,62 | 438175,53 |
| 15 | 2257162,72 | 438174,00 |
| 16 | 2257177,87 | 438172,79 |
| 17 | 2257155,24 | 438176,11 |
| 1 | 2257041,17 | 438192,87 |

| Условный номер земельного участка - 56:23:0308001:3У10 | | |
|--|---------------|-----------|
| Площадь земельного участка 51 м2 | | |
| Обозначение характерных точек границ | Координаты, м | |
| | X | Y |
| 1 | 2257947,75 | 437793,84 |
| 2 | 2257945,20 | 437794,91 |
| 3 | 2257946,89 | 437791,02 |
| 4 | 2257955,70 | 437770,74 |
| 5 | 2257957,41 | 437772,25 |
| 1 | 2257947,75 | 437793,84 |

| Условный номер земельного участка - 56:23:0308003:3У1 | | |
|---|---------------|-----------|
| Площадь земельного участка 67 м2 | | |
| Обозначение характерных точек границ | Координаты, м | |
| | X | Y |
| 1 | 2257952,07 | 437792,01 |
| 2 | 2257947,75 | 437793,84 |
| 3 | 2257957,41 | 437772,25 |
| 4 | 2257959,76 | 437774,33 |
| 5 | 2257954,32 | 437786,85 |
| 1 | 2257952,07 | 437792,01 |

Документация по планировке территории: ««Проект планировки и проект межевания территории для строительства местного проезда автомобильной дороги М-5 "Урал" (Подъезд к городу Оренбург), входящих в состав транспортного коридора Европа - Западный Китай». II Этап. Переволоцкий район»

| Условный номер земельного участка - 56:23:0308001:3У11 | | |
|--|---------------|-----------|
| Площадь земельного участка 849 м2 | | |
| Обозначение характерных точек границ | Координаты, м | |
| | X | Y |
| 1 | 2258645,74 | 437524,48 |
| 2 | 2258645,33 | 437524,61 |
| 3 | 2258606,44 | 437529,07 |
| 4 | 2258643,54 | 437515,21 |
| 5 | 2258670,16 | 437508,16 |
| 6 | 2258684,13 | 437505,61 |
| 7 | 2258732,97 | 437509,46 |
| 8 | 2258707,97 | 437511,72 |
| 1 | 2258645,74 | 437524,48 |

| Условный номер земельного участка - 56:23:0308001:3У12 | | |
|--|---------------|-----------|
| Площадь земельного участка 9399 м2 | | |
| Обозначение характерных точек границ | Координаты, м | |
| | X | Y |
| 1 | 2259104,66 | 437541,32 |
| 2 | 2259264,62 | 437571,70 |
| 3 | 2259269,15 | 437579,88 |
| 4 | 2259293,41 | 437583,62 |
| 5 | 2259297,02 | 437579,48 |
| 6 | 2259602,92 | 437635,38 |
| 7 | 2259601,85 | 437641,32 |
| 8 | 2259451,16 | 437614,24 |
| 9 | 2259443,66 | 437614,27 |
| 10 | 2259436,15 | 437614,07 |
| 11 | 2259429,54 | 437613,69 |
| 12 | 2259093,13 | 437552,22 |
| 13 | 2259047,98 | 437545,74 |
| 14 | 2259015,83 | 437537,27 |
| 15 | 2258997,25 | 437532,68 |
| 16 | 2258913,61 | 437517,78 |
| 17 | 2258891,88 | 437514,25 |
| 18 | 2258873,92 | 437511,64 |
| 19 | 2258859,62 | 437509,83 |
| 20 | 2258845,38 | 437508,31 |
| 21 | 2258834,75 | 437507,38 |
| 22 | 2258771,24 | 437506,00 |
| 23 | 2258732,97 | 437509,46 |
| 24 | 2258684,13 | 437505,61 |
| 25 | 2258670,16 | 437508,16 |
| 26 | 2258682,69 | 437504,84 |
| 27 | 2258752,05 | 437494,26 |
| 28 | 2258872,26 | 437500,31 |
| 29 | 2258896,80 | 437502,33 |
| 1 | 2259104,66 | 437541,32 |

Документация по планировке территории: ««Проект планировки и проект межевания территории для строительства местного проезда автомобильной дороги М-5 "Урал" (Подъезд к городу Оренбург), входящих в состав транспортного коридора Европа - Западный Китай». II Этап. Переволоцкий район»

| Условный номер земельного участка - 56:23:0308001:3У13 | | |
|--|---------------|-----------|
| Площадь земельного участка 48 м2 | | |
| Обозначение характерных точек границ | Координаты, м | |
| | X | Y |
| 1 | 2272766,33 | 439266,17 |
| 2 | 2272739,94 | 439239,51 |
| 3 | 2272705,76 | 439204,99 |
| 4 | 2272624,15 | 439118,14 |
| 5 | 2272721,82 | 439222,15 |
| 6 | 2272736,72 | 439237,40 |
| 7 | 2272749,76 | 439250,36 |
| 8 | 2272762,33 | 439262,45 |
| 1 | 2272766,33 | 439266,17 |

| Условный номер земельного участка - 56:23:0308001:3У14 | | |
|--|---------------|-----------|
| Площадь земельного участка 3919 м2 | | |
| Обозначение характерных точек границ | Координаты, м | |
| | X | Y |
| 1 | 2273170,85 | 439389,38 |
| 2 | 2273243,42 | 439391,92 |
| 3 | 2273251,03 | 439396,72 |
| 4 | 2273151,69 | 439394,75 |
| 5 | 2273075,79 | 439379,66 |
| 6 | 2272996,69 | 439349,02 |
| 7 | 2272936,33 | 439317,70 |
| 8 | 2272858,14 | 439265,35 |
| 9 | 2272793,21 | 439215,05 |
| 10 | 2272667,18 | 439078,11 |
| 11 | 2272726,15 | 439131,89 |
| 12 | 2272759,85 | 439167,87 |
| 13 | 2272776,76 | 439185,43 |
| 14 | 2272791,09 | 439199,84 |
| 15 | 2272797,40 | 439205,97 |
| 16 | 2272793,77 | 439210,13 |
| 17 | 2272795,14 | 439211,60 |
| 18 | 2272799,01 | 439207,54 |
| 19 | 2272804,20 | 439212,58 |
| 20 | 2272815,37 | 439223,04 |
| 21 | 2272829,55 | 439235,76 |
| 22 | 2272860,70 | 439261,38 |
| 23 | 2272893,29 | 439285,13 |
| 24 | 2272927,21 | 439306,93 |
| 25 | 2272963,31 | 439327,20 |
| 26 | 2273029,64 | 439356,75 |
| 27 | 2273099,20 | 439377,59 |
| 28 | 2272757,96 | 439168,71 |
| 29 | 2272756,59 | 439167,25 |
| 30 | 2272755,12 | 439168,61 |

Документация по планировке территории: ««Проект планировки и проект межевания территории для строительства местного проезда автомобильной дороги М-5 "Урал" (Подъезд к городу Оренбург), входящих в состав транспортного коридора Европа - Западный Китай». II Этап. Переволоцкий район»

| | | |
|----|------------|-----------|
| 31 | 2272756,49 | 439170,07 |
| 32 | 2272719,62 | 439127,47 |
| 33 | 2272718,25 | 439126,01 |
| 34 | 2272716,78 | 439127,37 |
| 35 | 2272718,15 | 439128,83 |
| 1 | 2273170,85 | 439389,38 |

| Условный номер земельного участка - 56:23:0308001:3У15 | | |
|--|---------------|-----------|
| Площадь земельного участка 1078 м2 | | |
| Обозначение характерных точек границ | Координаты, м | |
| | X | Y |
| 1 | 2272918,37 | 439370,24 |
| 2 | 2272982,62 | 439404,12 |
| 3 | 2273019,36 | 439421,91 |
| 4 | 2272997,29 | 439413,91 |
| 5 | 2272975,52 | 439405,04 |
| 6 | 2272954,12 | 439395,32 |
| 7 | 2272932,16 | 439384,27 |
| 8 | 2272893,68 | 439362,62 |
| 9 | 2272856,54 | 439338,75 |
| 10 | 2272820,86 | 439312,75 |
| 11 | 2272786,77 | 439284,69 |
| 12 | 2272778,36 | 439277,19 |
| 13 | 2272843,74 | 439325,95 |
| 1 | 2272918,37 | 439370,24 |

| Условный номер земельного участка - 56:23:1410003:3У1 | | |
|---|---------------|-----------|
| Площадь земельного участка 116 м2 | | |
| Обозначение характерных точек границ | Координаты, м | |
| | X | Y |
| 1 | 2273287,33 | 439463,98 |
| 2 | 2273265,35 | 439463,98 |
| 3 | 2273256,33 | 439457,65 |
| 4 | 2273263,60 | 439461,96 |
| 5 | 2273298,70 | 439457,30 |
| 1 | 2273287,33 | 439463,98 |

| Условный номер земельного участка - 56:23:1410003:3У2 | | |
|---|---------------|-----------|
| Площадь земельного участка 7730 м2 | | |
| Обозначение характерных точек границ | Координаты, м | |
| | X | Y |
| 1 | 2274097,31 | 439247,52 |
| 2 | 2274112,94 | 439256,66 |
| 3 | 2274139,46 | 439250,03 |
| 4 | 2274149,24 | 439234,58 |
| 5 | 2274400,76 | 439171,90 |
| 6 | 2274587,70 | 439126,23 |

Документация по планировке территории: ««Проект планировки и проект межевания территории для строительства местного проезда автомобильной дороги М-5 "Урал" (Подъезд к городу Оренбург), входящих в состав транспортного коридора Европа - Западный Китай». II Этап. Переволоцкий район»

| | | |
|----|------------|-----------|
| 7 | 2274602,54 | 439122,60 |
| 8 | 2274602,56 | 439122,60 |
| 9 | 2274748,26 | 439087,01 |
| 10 | 2274748,36 | 439086,99 |
| 11 | 2274818,65 | 439069,94 |
| 12 | 2274818,99 | 439072,40 |
| 13 | 2274784,27 | 439081,69 |
| 14 | 2274725,60 | 439094,92 |
| 15 | 2274655,22 | 439111,49 |
| 16 | 2274594,01 | 439127,22 |
| 17 | 2274324,47 | 439194,27 |
| 18 | 2274261,60 | 439211,52 |
| 19 | 2274168,74 | 439244,92 |
| 20 | 2274163,23 | 439247,71 |
| 21 | 2273854,81 | 439323,37 |
| 22 | 2273845,54 | 439306,64 |
| 23 | 2273965,13 | 439277,27 |
| 24 | 2274075,48 | 439252,96 |
| 1 | 2274097,31 | 439247,52 |

| Условный номер земельного участка - 56:23:1410003:3У3 | | |
|---|---------------|-----------|
| Площадь земельного участка 153 м2 | | |
| Обозначение характерных точек границ | Координаты, м | |
| | X | Y |
| 1 | 2274575,76 | 439159,90 |
| 2 | 2274539,54 | 439167,85 |
| 3 | 2274523,82 | 439170,92 |
| 4 | 2274595,28 | 439151,55 |
| 5 | 2274596,11 | 439154,67 |
| 6 | 2274596,15 | 439154,93 |
| 1 | 2274575,76 | 439159,90 |

Изымаемые земельные участки

| Условный номер земельного участка - 56:23:0000000:5353:3У1 | | |
|--|---------------|-----------|
| Площадь земельного участка 37 м2 | | |
| Обозначение характерных точек границ | Координаты, м | |
| | X | Y |
| 1 | 2228930,81 | 446092,21 |
| 2 | 2228930,98 | 446132,29 |
| 3 | 2228938,77 | 446129,62 |
| 4 | 2228953,01 | 446123,66 |
| 5 | 2228931,43 | 446131,02 |
| 6 | 2228931,40 | 446091,95 |
| 1 | 2228930,81 | 446092,21 |

| Условный номер земельного участка - 56:23:0000000:5243:3У1 | | |
|--|---------------|-----------|
| Площадь земельного участка 50406 м2 | | |
| Обозначение характерных точек границ | Координаты, м | |
| | X | Y |
| 1 | 2228953,00 | 446123,67 |
| 2 | 2228953,01 | 446123,66 |
| 3 | 2228931,43 | 446131,02 |
| 4 | 2228931,40 | 446091,95 |
| 5 | 2229267,77 | 445975,53 |
| 6 | 2229267,77 | 445975,53 |
| 7 | 2229800,61 | 445791,11 |
| 8 | 2230208,07 | 445656,40 |
| 9 | 2230220,15 | 445688,89 |
| 10 | 2230189,67 | 445699,30 |
| 11 | 2230149,62 | 445712,68 |
| 12 | 2229943,07 | 445779,27 |
| 13 | 2229919,25 | 445787,06 |
| 14 | 2229908,17 | 445790,76 |
| 15 | 2229876,10 | 445802,05 |
| 16 | 2229776,39 | 445838,48 |
| 17 | 2229601,32 | 445902,58 |
| 1 | 2228953,00 | 446123,67 |

| Условный номер земельного участка - 56:23:0000000:4983:3У1 | | |
|--|---------------|-----------|
| Площадь земельного участка 10110 м2 | | |
| Обозначение характерных точек границ | Координаты, м | |
| | X | Y |
| 1 | 2229800,61 | 445791,11 |
| 2 | 2229267,77 | 445975,53 |
| 3 | 2229364,54 | 445937,93 |
| 4 | 2229576,13 | 445858,88 |
| 5 | 2229883,41 | 445748,34 |
| 6 | 2230001,46 | 445708,85 |
| 7 | 2230159,89 | 445659,96 |
| 8 | 2230164,13 | 445655,12 |
| 9 | 2230170,53 | 445656,34 |
| 10 | 2230203,79 | 445644,88 |

Документация по планировке территории: ««Проект планировки и проект межевания территории для строительства местного проезда автомобильной дороги М-5 "Урал" (Подъезд к городу Оренбург), входящих в состав транспортного коридора Европа - Западный Китай». II Этап. Переволоцкий район»

| | | |
|----|------------|-----------|
| 11 | 2230208,07 | 445656,40 |
| 1 | 2229800,61 | 445791,11 |

| Условный номер земельного участка - 56:23:0000000:5353:3У2 | | |
|--|---------------|-----------|
| Площадь земельного участка 1267 м2 | | |
| Обозначение характерных точек границ | Координаты, м | |
| | X | Y |
| 1 | 2230001,46 | 445708,85 |
| 2 | 2229883,41 | 445748,34 |
| 3 | 2229978,82 | 445713,96 |
| 4 | 2229976,91 | 445708,55 |
| 5 | 2230016,63 | 445696,21 |
| 6 | 2230017,73 | 445700,48 |
| 7 | 2230171,36 | 445650,80 |
| 8 | 2230202,12 | 445640,40 |
| 9 | 2230203,79 | 445644,88 |
| 10 | 2230170,53 | 445656,34 |
| 11 | 2230164,13 | 445655,12 |
| 12 | 2230159,89 | 445659,96 |
| 1 | 2230001,46 | 445708,85 |

| Условный номер земельного участка - 56:23:0912001:95:3У1 | | |
|--|---------------|-----------|
| Площадь земельного участка 32 м2 | | |
| Обозначение характерных точек границ | Координаты, м | |
| | X | Y |
| 1 | 2229955,81 | 445707,38 |
| 2 | 2230080,97 | 445666,69 |
| 3 | 2230081,18 | 445667,13 |
| 1 | 2229955,81 | 445707,38 |

| Условный номер земельного участка - 56:23:0912001:94:3У1 | | |
|--|---------------|-----------|
| Площадь земельного участка 38 м2 | | |
| Обозначение характерных точек границ | Координаты, м | |
| | X | Y |
| 1 | 2230081,18 | 445667,13 |
| 2 | 2230080,97 | 445666,69 |
| 3 | 2230118,59 | 445654,45 |
| 4 | 2230158,55 | 445641,19 |
| 5 | 2230179,12 | 445634,23 |
| 6 | 2230197,70 | 445628,51 |
| 7 | 2230197,70 | 445628,51 |
| 1 | 2230081,18 | 445667,13 |

| Условный номер земельного участка - 56:23:0000000:5418:3У1 | | |
|--|---------------|-----------|
| Площадь земельного участка 2622 м2 | | |
| Обозначение характерных точек границ | Координаты, м | |
| | X | Y |
| 1 | 2243670,61 | 438412,54 |
| 2 | 2243647,88 | 438414,29 |
| 3 | 2243625,85 | 438407,82 |

Документация по планировке территории: ««Проект планировки и проект межевания территории для строительства местного проезда автомобильной дороги М-5 "Урал" (Подъезд к городу Оренбург), входящих в состав транспортного коридора Европа - Западный Китай». II Этап. Переволоцкий район»

| | | |
|----|------------|-----------|
| 4 | 2243558,51 | 438409,78 |
| 5 | 2243556,51 | 438409,90 |
| 6 | 2243546,14 | 438416,93 |
| 7 | 2243537,10 | 438446,46 |
| 8 | 2243514,98 | 438447,16 |
| 9 | 2243506,84 | 438419,49 |
| 10 | 2243499,21 | 438417,93 |
| 11 | 2243411,45 | 438424,60 |
| 12 | 2243411,20 | 438421,50 |
| 13 | 2243497,30 | 438414,43 |
| 14 | 2243506,29 | 438415,47 |
| 15 | 2243510,54 | 438423,82 |
| 16 | 2243540,67 | 438421,38 |
| 17 | 2243546,33 | 438410,48 |
| 18 | 2243556,85 | 438408,13 |
| 19 | 2243969,42 | 438378,05 |
| 20 | 2243875,59 | 438386,96 |
| 21 | 2243697,49 | 438401,29 |
| 22 | 2243536,19 | 438425,34 |
| 23 | 2243535,19 | 438425,36 |
| 24 | 2243535,22 | 438426,36 |
| 25 | 2243536,20 | 438426,35 |
| 1 | 2243670,61 | 438412,54 |

| | | |
|--|---------------|-----------|
| Условный номер земельного участка - 56:23:0000000:5418:3У2 | | |
| Площадь земельного участка 571 м2 | | |
| Обозначение характерных точек границ | Координаты, м | |
| | X | Y |
| 1 | 2243408,42 | 438387,15 |
| 2 | 2243408,19 | 438384,33 |
| 3 | 2243486,38 | 438377,63 |
| 4 | 2243492,71 | 438373,04 |
| 5 | 2243495,95 | 438359,62 |
| 6 | 2243495,84 | 438349,32 |
| 7 | 2243523,90 | 438347,31 |
| 8 | 2243525,66 | 438358,55 |
| 9 | 2243498,87 | 438359,42 |
| 10 | 2243494,94 | 438375,14 |
| 11 | 2243490,26 | 438378,19 |
| 12 | 2243481,79 | 438380,31 |
| 1 | 2243408,42 | 438387,15 |

| | | |
|--|---------------|-----------|
| Условный номер земельного участка - 56:23:0000000:4990:3У1 | | |
| Площадь земельного участка 105401 м2 | | |
| Обозначение характерных точек границ | Координаты, м | |
| | X | Y |
| 1 | 2243556,85 | 438408,13 |
| 2 | 2243546,33 | 438410,48 |
| 3 | 2243540,67 | 438421,38 |
| 4 | 2243510,54 | 438423,82 |

Документация по планировке территории: ««Проект планировки и проект межевания территории для строительства местного проезда автомобильной дороги М-5 "Урал" (Подъезд к городу Оренбург), входящих в состав транспортного коридора Европа - Западный Китай». II Этап. Переволоцкий район»

| | | |
|----|------------|-----------|
| 5 | 2243506,29 | 438415,47 |
| 6 | 2243497,30 | 438414,43 |
| 7 | 2243411,20 | 438421,50 |
| 8 | 2243408,42 | 438387,15 |
| 9 | 2243481,79 | 438380,31 |
| 10 | 2243490,26 | 438378,19 |
| 11 | 2243494,94 | 438375,14 |
| 12 | 2243498,87 | 438359,42 |
| 13 | 2243525,66 | 438358,55 |
| 14 | 2243530,78 | 438374,04 |
| 15 | 2243536,17 | 438376,98 |
| 16 | 2243964,15 | 438341,20 |
| 17 | 2244532,85 | 438292,71 |
| 18 | 2245065,91 | 438250,92 |
| 19 | 2245190,85 | 438240,22 |
| 20 | 2245217,90 | 438237,90 |
| 21 | 2245217,90 | 438237,90 |
| 22 | 2245373,94 | 438224,53 |
| 23 | 2245461,32 | 438217,33 |
| 24 | 2245892,30 | 438191,78 |
| 25 | 2247145,36 | 438110,67 |
| 26 | 2247258,11 | 438112,50 |
| 27 | 2247197,53 | 438113,99 |
| 28 | 2247043,50 | 438124,18 |
| 29 | 2246597,18 | 438160,54 |
| 30 | 2246050,82 | 438203,99 |
| 31 | 2245789,49 | 438223,97 |
| 32 | 2245375,47 | 438258,19 |
| 33 | 2245109,67 | 438282,42 |
| 34 | 2244587,42 | 438323,48 |
| 35 | 2243969,42 | 438378,05 |
| 1 | 2243556,85 | 438408,13 |

| | | |
|--|---------------|-----------|
| Условный номер земельного участка - 56:23:0000000:5418:3У3 | | |
| Площадь земельного участка 456 м2 | | |
| Обозначение характерных точек границ | Координаты, м | |
| | X | Y |
| 1 | 2243606,07 | 438371,14 |
| 2 | 2243677,44 | 438365,17 |
| 3 | 2243655,92 | 438357,80 |
| 4 | 2243631,44 | 438359,20 |
| 1 | 2243606,07 | 438371,14 |

| | | |
|--|---------------|-----------|
| Условный номер земельного участка - 56:23:0000000:5910:3У1 | | |
| Площадь земельного участка 1 м2 | | |
| Обозначение характерных точек границ | Координаты, м | |
| | X | Y |
| 1 | 2243533,43 | 438371,68 |
| 2 | 2243533,44 | 438372,68 |
| 3 | 2243534,44 | 438372,68 |

Документация по планировке территории: ««Проект планировки и проект межевания территории для строительства местного проезда автомобильной дороги М-5 "Урал" (Подъезд к городу Оренбург), входящих в состав транспортного коридора Европа - Западный Китай». II Этап. Переволоцкий район»

| | | |
|---|------------|-----------|
| 4 | 2243534,43 | 438371,68 |
| 1 | 2243533,43 | 438371,68 |

| Условный номер земельного участка - 56:23:0000000:5910:3У2 | | |
|--|---------------|-----------|
| Площадь земельного участка 1 м2 | | |
| Обозначение характерных точек границ | Координаты, м | |
| | X | Y |
| 1 | 2243535,19 | 438425,36 |
| 2 | 2243535,22 | 438426,36 |
| 3 | 2243536,20 | 438426,35 |
| 4 | 2243536,19 | 438425,34 |
| 1 | 2243535,19 | 438425,36 |

| Условный номер земельного участка - 56:23:1007001:6:3У1 | | |
|---|---------------|-----------|
| Площадь земельного участка 4 м2 | | |
| Обозначение характерных точек границ | Координаты, м | |
| | X | Y |
| 1 | 2243558,51 | 438409,78 |
| 2 | 2243556,51 | 438409,90 |
| 3 | 2243556,62 | 438411,90 |
| 4 | 2243558,61 | 438411,78 |
| 1 | 2243558,51 | 438409,78 |

| Условный номер земельного участка - 56:23:0000000:5418:3У4 | | |
|--|---------------|-----------|
| Площадь земельного участка 393 м2 | | |
| Обозначение характерных точек границ | Координаты, м | |
| | X | Y |
| 1 | 2244512,43 | 438330,10 |
| 2 | 2244470,99 | 438333,76 |
| 3 | 2244481,64 | 438344,86 |
| 4 | 2244503,32 | 438343,81 |
| 1 | 2244512,43 | 438330,10 |

| Условный номер земельного участка - 56:23:0000000:5418:3У5 | | |
|--|---------------|-----------|
| Площадь земельного участка 558 м2 | | |
| Обозначение характерных точек границ | Координаты, м | |
| | X | Y |
| 1 | 2244449,75 | 438299,80 |
| 2 | 2244532,85 | 438292,71 |
| 3 | 2244504,20 | 438285,41 |
| 4 | 2244472,37 | 438288,21 |
| 1 | 2244449,75 | 438299,80 |

| Условный номер земельного участка - 56:23:0000000:5418:3У6 | | |
|--|---------------|-----------|
| Площадь земельного участка 533 м2 | | |
| Обозначение характерных точек границ | Координаты, м | |
| | X | Y |
| 1 | 2245215,44 | 438272,78 |
| 2 | 2245161,26 | 438277,72 |
| 3 | 2245177,78 | 438289,61 |

Документация по планировке территории: ««Проект планировки и проект межевания территории для строительства местного проезда автомобильной дороги М-5 "Урал" (Подъезд к городу Оренбург), входящих в состав транспортного коридора Европа - Западный Китай». II Этап. Переволоцкий район»

| | | |
|---|------------|-----------|
| 4 | 2245202,26 | 438287,68 |
| 1 | 2245215,44 | 438272,78 |

| Условный номер земельного участка - 56:23:0000000:5418:3У7 | | |
|--|---------------|-----------|
| Площадь земельного участка 336 м2 | | |
| Обозначение характерных точек границ | Координаты, м | |
| | X | Y |
| 1 | 2245158,80 | 438242,96 |
| 2 | 2245217,90 | 438237,90 |
| 3 | 2245206,74 | 438232,42 |
| 4 | 2245168,74 | 438234,67 |
| 1 | 2245158,80 | 438242,96 |

| Условный номер земельного участка - 56:23:0000000:5352:3У1 | | |
|--|---------------|-----------|
| Площадь земельного участка 94 м2 | | |
| Обозначение характерных точек границ | Координаты, м | |
| | X | Y |
| 1 | 2245206,74 | 438232,42 |
| 2 | 2245200,68 | 438229,45 |
| 3 | 2245171,65 | 438232,25 |
| 4 | 2245168,74 | 438234,67 |
| 1 | 2245206,74 | 438232,42 |

| Условный номер земельного участка - 56:23:1210002:113:3У1 | | |
|---|---------------|-----------|
| Площадь земельного участка 38372 м2 | | |
| Обозначение характерных точек границ | Координаты, м | |
| | X | Y |
| 1 | 2245461,32 | 438217,33 |
| 2 | 2245892,30 | 438191,78 |
| 3 | 2247145,36 | 438110,67 |
| 4 | 2247258,11 | 438112,49 |
| 5 | 2247425,05 | 438115,19 |
| 6 | 2247430,23 | 438080,08 |
| 7 | 2247269,66 | 438078,19 |
| 8 | 2247184,19 | 438080,52 |
| 9 | 2247098,56 | 438082,29 |
| 10 | 2246506,21 | 438130,72 |
| 11 | 2246041,27 | 438169,10 |
| 12 | 2245782,49 | 438190,86 |
| 1 | 2245461,32 | 438217,33 |

| Условный номер земельного участка - 56:23:0000000:5352:3У2 | | |
|--|---------------|-----------|
| Площадь земельного участка 6904 м2 | | |
| Обозначение характерных точек границ | Координаты, м | |
| | X | Y |
| 1 | 2245461,32 | 438217,33 |
| 2 | 2245782,49 | 438190,86 |
| 3 | 2246041,27 | 438169,10 |
| 4 | 2246506,21 | 438130,72 |
| 5 | 2247098,56 | 438082,29 |

Документация по планировке территории: ««Проект планировки и проект межевания территории для строительства местного проезда автомобильной дороги М-5 "Урал" (Подъезд к городу Оренбург), входящих в состав транспортного коридора Европа - Западный Китай». II Этап. Переволоцкий район»

| | | |
|----|------------|-----------|
| 6 | 2247184,19 | 438080,52 |
| 7 | 2247269,66 | 438078,19 |
| 8 | 2247430,24 | 438080,08 |
| 9 | 2247430,98 | 438075,06 |
| 10 | 2247287,00 | 438071,55 |
| 11 | 2247100,94 | 438077,15 |
| 12 | 2246501,76 | 438127,76 |
| 13 | 2245733,98 | 438192,37 |
| 1 | 2245461,32 | 438217,33 |

| Условный номер земельного участка - 56:23:0000000:5418:3У8 | | |
|--|---------------|-----------|
| Площадь земельного участка 12725 м2 | | |
| Обозначение характерных точек границ | Координаты, м | |
| | X | Y |
| 1 | 2247455,92 | 438147,79 |
| 2 | 2247482,50 | 438149,54 |
| 3 | 2247493,69 | 438127,16 |
| 4 | 2247531,71 | 438122,65 |
| 5 | 2247724,95 | 438148,45 |
| 6 | 2247937,49 | 438188,92 |
| 7 | 2248125,59 | 438239,72 |
| 8 | 2248197,64 | 438264,40 |
| 9 | 2248537,98 | 438396,80 |
| 10 | 2248634,51 | 438437,37 |
| 11 | 2248716,34 | 438467,44 |
| 12 | 2248812,17 | 438499,27 |
| 13 | 2248877,31 | 438515,18 |
| 14 | 2248878,61 | 438512,78 |
| 15 | 2248813,83 | 438494,90 |
| 16 | 2248712,05 | 438460,78 |
| 17 | 2248634,07 | 438431,69 |
| 18 | 2248574,86 | 438406,31 |
| 19 | 2248275,09 | 438286,23 |
| 20 | 2248197,56 | 438259,15 |
| 21 | 2248121,41 | 438233,82 |
| 22 | 2248003,55 | 438199,92 |
| 23 | 2247934,94 | 438183,51 |
| 24 | 2247788,33 | 438154,37 |
| 25 | 2247682,74 | 438137,62 |
| 26 | 2247547,31 | 438121,75 |
| 27 | 2247490,13 | 438117,90 |
| 28 | 2247486,07 | 438119,93 |
| 29 | 2247481,00 | 438132,16 |
| 30 | 2247461,82 | 438132,12 |
| 31 | 2247453,75 | 438117,55 |
| 32 | 2247425,05 | 438115,19 |
| 33 | 2247258,11 | 438112,49 |
| 34 | 2247258,11 | 438112,50 |
| 35 | 2247197,53 | 438113,99 |
| 36 | 2247043,50 | 438124,18 |

Документация по планировке территории: ««Проект планировки и проект межевания территории для строительства местного проезда автомобильной дороги М-5 "Урал" (Подъезд к городу Оренбург), входящих в состав транспортного коридора Европа - Западный Китай». II Этап. Переволоцкий район»

| | | |
|----|------------|-----------|
| 37 | 2246597,18 | 438160,54 |
| 38 | 2246050,82 | 438203,99 |
| 39 | 2246590,89 | 438164,34 |
| 40 | 2247037,42 | 438128,08 |
| 41 | 2247166,22 | 438118,28 |
| 42 | 2247277,96 | 438117,85 |
| 43 | 2247445,08 | 438122,61 |
| 1 | 2247455,92 | 438147,79 |

| Условный номер земельного участка - 56:23:0000000:5418:3У9 | | |
|--|---------------|-----------|
| Площадь земельного участка 3308 м2 | | |
| Обозначение характерных точек границ | Координаты, м | |
| | X | Y |
| 1 | 2247451,89 | 438077,71 |
| 2 | 2247446,44 | 438080,27 |
| 3 | 2247430,24 | 438080,08 |
| 4 | 2247430,98 | 438075,06 |
| 5 | 2247444,73 | 438075,40 |
| 6 | 2247445,70 | 438072,71 |
| 7 | 2247449,94 | 438061,03 |
| 8 | 2247481,09 | 438061,50 |
| 9 | 2247481,58 | 438063,25 |
| 10 | 2247487,37 | 438074,94 |
| 11 | 2247494,47 | 438079,90 |
| 12 | 2247553,71 | 438085,74 |
| 13 | 2247582,19 | 438088,67 |
| 14 | 2247624,77 | 438093,57 |
| 15 | 2247668,11 | 438098,99 |
| 16 | 2247714,75 | 438103,02 |
| 17 | 2247834,75 | 438123,14 |
| 18 | 2247970,79 | 438153,95 |
| 19 | 2248118,78 | 438196,36 |
| 20 | 2248236,81 | 438237,57 |
| 21 | 2248109,02 | 438194,64 |
| 22 | 2247978,82 | 438160,31 |
| 23 | 2247913,12 | 438145,45 |
| 24 | 2247816,88 | 438126,59 |
| 25 | 2247712,42 | 438109,06 |
| 26 | 2247620,88 | 438096,66 |
| 27 | 2247553,32 | 438089,72 |
| 28 | 2247493,04 | 438083,78 |
| 29 | 2247484,24 | 438077,63 |
| 30 | 2247478,00 | 438065,03 |
| 31 | 2247459,78 | 438065,42 |
| 1 | 2247451,89 | 438077,71 |

| Условный номер земельного участка - 56:23:1007001:29:3У1 | | |
|--|---------------|---|
| Площадь земельного участка 70731 м2 | | |
| Обозначение характерных точек границ | Координаты, м | |
| | X | Y |

Документация по планировке территории: ««Проект планировки и проект межевания территории для строительства местного проезда автомобильной дороги М-5 "Урал" (Подъезд к городу Оренбург), входящих в состав транспортного коридора Европа - Западный Китай». II Этап. Переволоцкий район»

| | | |
|----|------------|-----------|
| 1 | 2247425,05 | 438115,19 |
| 2 | 2247453,75 | 438117,55 |
| 3 | 2247461,82 | 438132,12 |
| 4 | 2247481,00 | 438132,16 |
| 5 | 2247486,07 | 438119,93 |
| 6 | 2247490,13 | 438117,90 |
| 7 | 2247547,31 | 438121,75 |
| 8 | 2247682,74 | 438137,62 |
| 9 | 2247788,33 | 438154,37 |
| 10 | 2247934,94 | 438183,51 |
| 11 | 2248003,55 | 438199,92 |
| 12 | 2248121,41 | 438233,82 |
| 13 | 2248197,56 | 438259,15 |
| 14 | 2248275,09 | 438286,23 |
| 15 | 2248574,86 | 438406,31 |
| 16 | 2248634,07 | 438431,69 |
| 17 | 2248712,05 | 438460,78 |
| 18 | 2248813,83 | 438494,90 |
| 19 | 2248878,61 | 438512,78 |
| 20 | 2249067,33 | 438566,83 |
| 21 | 2249244,58 | 438603,21 |
| 22 | 2249445,33 | 438623,94 |
| 23 | 2249445,26 | 438593,09 |
| 24 | 2249413,18 | 438590,65 |
| 25 | 2249308,33 | 438578,75 |
| 26 | 2249221,21 | 438564,31 |
| 27 | 2249053,98 | 438527,69 |
| 28 | 2248870,06 | 438481,00 |
| 29 | 2248756,09 | 438439,78 |
| 30 | 2248569,11 | 438366,49 |
| 31 | 2248378,10 | 438288,08 |
| 32 | 2248268,88 | 438248,67 |
| 33 | 2248267,28 | 438248,21 |
| 34 | 2248236,81 | 438237,57 |
| 35 | 2248109,02 | 438194,64 |
| 36 | 2247978,82 | 438160,31 |
| 37 | 2247913,12 | 438145,45 |
| 38 | 2247816,88 | 438126,59 |
| 39 | 2247712,42 | 438109,06 |
| 40 | 2247620,88 | 438096,66 |
| 41 | 2247553,32 | 438089,72 |
| 42 | 2247493,04 | 438083,78 |
| 43 | 2247484,24 | 438077,63 |
| 44 | 2247478,00 | 438065,03 |
| 45 | 2247459,78 | 438065,42 |
| 46 | 2247451,89 | 438077,71 |
| 47 | 2247446,44 | 438080,27 |
| 48 | 2247430,24 | 438080,08 |
| 1 | 2247425,05 | 438115,19 |

Документация по планировке территории: ««Проект планировки и проект межевания территории для строительства местного проезда автомобильной дороги М-5 "Урал" (Подъезд к городу Оренбург), входящих в состав транспортного коридора Европа - Западный Китай». II Этап. Переволоцкий район»

| Условный номер земельного участка - 56:23:0000000:5418:3У10 | | |
|---|---------------|-----------|
| Площадь земельного участка 7046 м2 | | |
| Обозначение характерных точек границ | Координаты, м | |
| | X | Y |
| 1 | 2248580,30 | 438359,60 |
| 2 | 2248599,17 | 438366,92 |
| 3 | 2248612,39 | 438372,69 |
| 4 | 2248693,47 | 438410,37 |
| 5 | 2248762,45 | 438436,62 |
| 6 | 2249011,11 | 438516,44 |
| 7 | 2249266,80 | 438569,53 |
| 8 | 2249445,25 | 438587,23 |
| 9 | 2249445,26 | 438593,09 |
| 10 | 2249413,18 | 438590,65 |
| 11 | 2249308,33 | 438578,75 |
| 12 | 2249221,21 | 438564,31 |
| 13 | 2249053,98 | 438527,69 |
| 14 | 2248870,06 | 438481,00 |
| 15 | 2248756,09 | 438439,78 |
| 16 | 2248569,11 | 438366,49 |
| 17 | 2248378,10 | 438288,08 |
| 18 | 2248268,88 | 438248,67 |
| 19 | 2248309,42 | 438260,21 |
| 20 | 2248351,28 | 438273,12 |
| 21 | 2248392,85 | 438286,96 |
| 22 | 2248434,10 | 438301,70 |
| 23 | 2248469,79 | 438314,89 |
| 1 | 2248580,30 | 438359,60 |

| Условный номер земельного участка - 56:23:0000000:5496:3У1 | | |
|--|---------------|-----------|
| Площадь земельного участка 1943 м2 | | |
| Обозначение характерных точек границ | Координаты, м | |
| | X | Y |
| 1 | 2249445,33 | 438626,09 |
| 2 | 2249445,33 | 438623,94 |
| 3 | 2249244,58 | 438603,21 |
| 4 | 2249067,33 | 438566,83 |
| 5 | 2248878,61 | 438512,78 |
| 6 | 2248877,31 | 438515,18 |
| 7 | 2248955,52 | 438540,17 |
| 8 | 2249031,86 | 438561,29 |
| 9 | 2249145,09 | 438586,23 |
| 10 | 2249253,20 | 438606,71 |
| 11 | 2249363,45 | 438619,50 |
| 1 | 2249445,33 | 438626,09 |

| Условный номер земельного участка - 56:23:1007001:25:3У1 | | |
|--|---------------|---|
| Площадь земельного участка 14825 м2 | | |
| Обозначение характерных точек границ | Координаты, м | |
| | X | Y |

Документация по планировке территории: ««Проект планировки и проект межевания территории для строительства местного проезда автомобильной дороги М-5 "Урал" (Подъезд к городу Оренбург), входящих в состав транспортного коридора Европа - Западный Китай». II Этап. Переволоцкий район»

| | | |
|----|------------|-----------|
| 1 | 2249145,09 | 438586,23 |
| 2 | 2249253,20 | 438606,71 |
| 3 | 2249363,45 | 438619,50 |
| 4 | 2249445,32 | 438626,12 |
| 5 | 2249445,38 | 438652,47 |
| 6 | 2249256,97 | 438633,78 |
| 7 | 2248994,54 | 438579,29 |
| 8 | 2248865,11 | 438537,74 |
| 9 | 2248877,31 | 438515,18 |
| 10 | 2248955,52 | 438540,17 |
| 11 | 2249031,86 | 438561,29 |
| 1 | 2249145,09 | 438586,23 |

| Условный номер земельного участка - 56:23:0000000:4993:3У1 | | |
|--|---------------|-----------|
| Площадь земельного участка 354000 м2 | | |
| Обозначение характерных точек границ | Координаты, м | |
| | X | Y |
| 1 | 2249842,15 | 438633,89 |
| 2 | 2249774,55 | 438636,89 |
| 3 | 2249719,44 | 438636,93 |
| 4 | 2249600,64 | 438634,96 |
| 5 | 2249532,61 | 438630,74 |
| 6 | 2249445,33 | 438623,94 |
| 7 | 2249445,27 | 438593,09 |
| 8 | 2249521,22 | 438598,86 |
| 9 | 2249630,80 | 438603,71 |
| 10 | 2249738,85 | 438603,17 |
| 11 | 2249847,52 | 438600,47 |
| 12 | 2250281,59 | 438572,06 |
| 13 | 2250720,53 | 438545,79 |
| 14 | 2251323,08 | 438506,60 |
| 15 | 2251703,86 | 438482,90 |
| 16 | 2251906,73 | 438473,02 |
| 17 | 2251947,79 | 438464,85 |
| 18 | 2251957,68 | 438467,47 |
| 19 | 2252068,28 | 438462,16 |
| 20 | 2252437,37 | 438442,56 |
| 21 | 2252854,81 | 438415,81 |
| 22 | 2252854,94 | 438413,69 |
| 23 | 2252868,78 | 438412,45 |
| 24 | 2252933,94 | 438406,94 |
| 25 | 2252992,42 | 438401,85 |
| 26 | 2253010,38 | 438400,37 |
| 27 | 2253025,68 | 438398,14 |
| 28 | 2253252,19 | 438369,62 |
| 29 | 2253606,16 | 438313,41 |
| 30 | 2253677,47 | 438303,00 |
| 31 | 2253778,73 | 438285,33 |
| 32 | 2253843,04 | 438273,13 |
| 33 | 2253889,29 | 438264,12 |

Документация по планировке территории: ««Проект планировки и проект межевания территории для строительства местного проезда автомобильной дороги М-5 "Урал" (Подъезд к городу Оренбург), входящих в состав транспортного коридора Европа - Западный Китай». II Этап. Переволоцкий район»

| | | |
|----|------------|-----------|
| 34 | 2254042,05 | 438235,89 |
| 35 | 2254148,44 | 438216,72 |
| 36 | 2254150,53 | 438193,91 |
| 37 | 2254156,54 | 438192,86 |
| 38 | 2254167,30 | 438213,64 |
| 39 | 2254224,18 | 438204,18 |
| 40 | 2254294,14 | 438192,51 |
| 41 | 2254350,73 | 438186,03 |
| 42 | 2254262,83 | 438199,19 |
| 43 | 2254491,64 | 438173,77 |
| 44 | 2254633,40 | 438162,70 |
| 45 | 2254754,78 | 438160,67 |
| 46 | 2254809,67 | 438159,84 |
| 47 | 2254813,75 | 438159,87 |
| 48 | 2254917,85 | 438159,63 |
| 49 | 2255083,12 | 438159,13 |
| 50 | 2255090,05 | 438157,19 |
| 51 | 2255093,61 | 438150,45 |
| 52 | 2255103,76 | 438147,27 |
| 53 | 2255108,82 | 438147,17 |
| 54 | 2255110,09 | 438162,19 |
| 55 | 2255115,13 | 438162,36 |
| 56 | 2255553,30 | 438167,50 |
| 57 | 2256171,47 | 438164,91 |
| 58 | 2256399,25 | 438139,45 |
| 59 | 2256615,94 | 438140,20 |
| 60 | 2256644,89 | 438141,40 |
| 61 | 2256684,08 | 438133,40 |
| 62 | 2256719,36 | 438133,19 |
| 63 | 2256746,12 | 438137,38 |
| 64 | 2256841,72 | 438142,60 |
| 65 | 2256841,98 | 438137,46 |
| 66 | 2257015,21 | 438138,98 |
| 67 | 2257105,68 | 438138,68 |
| 68 | 2257155,28 | 438138,68 |
| 69 | 2257222,95 | 438132,30 |
| 70 | 2257292,89 | 438126,24 |
| 71 | 2257301,82 | 438119,91 |
| 72 | 2257306,36 | 438109,16 |
| 73 | 2257316,91 | 438107,19 |
| 74 | 2257336,17 | 438110,06 |
| 75 | 2257371,18 | 438094,16 |
| 76 | 2257422,97 | 438070,59 |
| 77 | 2257497,67 | 438037,44 |
| 78 | 2257580,20 | 437995,61 |
| 79 | 2257665,33 | 437950,79 |
| 80 | 2257709,05 | 437928,19 |
| 81 | 2257735,54 | 437914,95 |
| 82 | 2257783,09 | 437890,25 |
| 83 | 2257865,13 | 437847,63 |

Документация по планировке территории: ««Проект планировки и проект межевания территории для строительства местного проезда автомобильной дороги М-5 "Урал" (Подъезд к городу Оренбург), входящих в состав транспортного коридора Европа - Западный Китай». II Этап. Переволоцкий район»

| | | |
|-----|------------|-----------|
| 84 | 2257898,91 | 437830,86 |
| 85 | 2257931,62 | 437814,57 |
| 86 | 2257938,94 | 437809,31 |
| 87 | 2257945,20 | 437794,91 |
| 88 | 2257952,07 | 437792,01 |
| 89 | 2257954,32 | 437786,85 |
| 90 | 2257961,49 | 437784,66 |
| 91 | 2257972,63 | 437788,06 |
| 92 | 2257979,02 | 437789,49 |
| 93 | 2257981,20 | 437789,58 |
| 94 | 2257988,26 | 437787,86 |
| 95 | 2258008,80 | 437777,18 |
| 96 | 2258002,69 | 437751,74 |
| 97 | 2258007,40 | 437748,03 |
| 98 | 2258033,61 | 437764,08 |
| 99 | 2258128,80 | 437714,18 |
| 100 | 2258319,97 | 437613,51 |
| 101 | 2258374,48 | 437585,40 |
| 102 | 2258373,19 | 437555,54 |
| 103 | 2258378,74 | 437553,25 |
| 104 | 2258399,23 | 437573,08 |
| 105 | 2258426,71 | 437559,76 |
| 106 | 2258446,11 | 437550,57 |
| 107 | 2258490,12 | 437529,00 |
| 108 | 2258530,75 | 437514,39 |
| 109 | 2258602,00 | 437488,20 |
| 110 | 2258655,46 | 437470,31 |
| 111 | 2258662,67 | 437468,08 |
| 112 | 2258714,02 | 437459,16 |
| 113 | 2258766,57 | 437453,32 |
| 114 | 2258781,65 | 437453,94 |
| 115 | 2258798,22 | 437454,76 |
| 116 | 2258831,58 | 437456,89 |
| 117 | 2258862,45 | 437458,69 |
| 118 | 2259001,83 | 437482,83 |
| 119 | 2259097,51 | 437500,87 |
| 120 | 2259183,03 | 437516,00 |
| 121 | 2259245,35 | 437528,07 |
| 122 | 2259275,69 | 437533,95 |
| 123 | 2259279,73 | 437534,67 |
| 124 | 2259290,73 | 437511,35 |
| 125 | 2259297,49 | 437512,81 |
| 126 | 2259298,23 | 437537,91 |
| 127 | 2259302,85 | 437538,66 |
| 128 | 2259323,01 | 437542,38 |
| 129 | 2259409,51 | 437557,45 |
| 130 | 2259472,71 | 437568,62 |
| 131 | 2259543,82 | 437580,88 |
| 132 | 2259604,95 | 437592,35 |
| 133 | 2259610,46 | 437593,38 |

Документация по планировке территории: ««Проект планировки и проект межевания территории для строительства местного проезда автомобильной дороги М-5 "Урал" (Подъезд к городу Оренбург), входящих в состав транспортного коридора Европа - Западный Китай». II Этап. Переволоцкий район»

| | | |
|-----|------------|-----------|
| 134 | 2259604,20 | 437628,25 |
| 135 | 2259496,71 | 437608,28 |
| 136 | 2259279,42 | 437571,27 |
| 137 | 2259104,22 | 437537,99 |
| 138 | 2258900,09 | 437501,00 |
| 139 | 2258808,89 | 437488,11 |
| 140 | 2258750,42 | 437490,55 |
| 141 | 2258691,33 | 437498,81 |
| 142 | 2258647,39 | 437510,23 |
| 143 | 2258470,86 | 437578,53 |
| 144 | 2258401,95 | 437612,74 |
| 145 | 2258410,36 | 437609,30 |
| 146 | 2258412,71 | 437634,03 |
| 147 | 2258405,83 | 437637,02 |
| 148 | 2258389,08 | 437618,06 |
| 149 | 2258349,22 | 437638,17 |
| 150 | 2258248,98 | 437690,69 |
| 151 | 2258188,09 | 437722,10 |
| 152 | 2258119,76 | 437757,50 |
| 153 | 2258052,14 | 437793,22 |
| 154 | 2258058,60 | 437813,30 |
| 155 | 2258055,17 | 437815,98 |
| 156 | 2258053,62 | 437816,79 |
| 157 | 2258034,68 | 437802,45 |
| 158 | 2257979,19 | 437831,77 |
| 159 | 2257977,63 | 437835,17 |
| 160 | 2257975,50 | 437843,70 |
| 161 | 2257976,88 | 437857,22 |
| 162 | 2257961,40 | 437863,28 |
| 163 | 2257948,07 | 437854,77 |
| 164 | 2257942,17 | 437851,32 |
| 165 | 2257930,08 | 437857,71 |
| 166 | 2257877,01 | 437884,95 |
| 167 | 2257800,92 | 437924,84 |
| 168 | 2257757,55 | 437947,23 |
| 169 | 2257734,00 | 437959,29 |
| 170 | 2257689,11 | 437983,12 |
| 171 | 2257652,37 | 438001,50 |
| 172 | 2257587,19 | 438034,75 |
| 173 | 2257537,63 | 438059,95 |
| 174 | 2257496,46 | 438080,76 |
| 175 | 2257458,48 | 438100,11 |
| 176 | 2257432,11 | 438113,31 |
| 177 | 2257371,72 | 438144,31 |
| 178 | 2257366,66 | 438145,05 |
| 179 | 2257350,97 | 438151,34 |
| 180 | 2257348,71 | 438154,95 |
| 181 | 2257345,35 | 438157,95 |
| 182 | 2257325,94 | 438162,64 |
| 183 | 2257321,49 | 438159,37 |

Документация по планировке территории: ««Проект планировки и проект межевания территории для строительства местного проезда автомобильной дороги М-5 "Урал" (Подъезд к городу Оренбург), входящих в состав транспортного коридора Европа - Западный Китай». II Этап. Переволоцкий район»

| | | |
|-----|------------|-----------|
| 184 | 2257318,44 | 438157,35 |
| 185 | 2257294,56 | 438160,23 |
| 186 | 2257254,67 | 438165,96 |
| 187 | 2257229,47 | 438168,33 |
| 188 | 2257229,59 | 438171,98 |
| 189 | 2257157,38 | 438176,06 |
| 190 | 2257155,24 | 438176,11 |
| 191 | 2257209,40 | 438168,16 |
| 192 | 2257145,53 | 438172,21 |
| 193 | 2257091,54 | 438173,88 |
| 194 | 2256944,00 | 438174,87 |
| 195 | 2256782,62 | 438175,14 |
| 196 | 2256724,43 | 438183,68 |
| 197 | 2256684,10 | 438180,23 |
| 198 | 2256655,34 | 438176,63 |
| 199 | 2256402,79 | 438179,52 |
| 200 | 2256232,17 | 438180,11 |
| 201 | 2255879,12 | 438184,31 |
| 202 | 2255525,27 | 438187,86 |
| 203 | 2255470,08 | 438190,10 |
| 204 | 2255181,47 | 438191,93 |
| 205 | 2255146,17 | 438193,63 |
| 206 | 2255138,67 | 438194,81 |
| 207 | 2255134,92 | 438196,65 |
| 208 | 2255132,18 | 438206,28 |
| 209 | 2255122,54 | 438206,26 |
| 210 | 2255120,22 | 438209,38 |
| 211 | 2255107,90 | 438209,28 |
| 212 | 2255106,34 | 438206,18 |
| 213 | 2255097,52 | 438206,11 |
| 214 | 2255092,55 | 438194,06 |
| 215 | 2255088,83 | 438192,56 |
| 216 | 2254939,69 | 438194,08 |
| 217 | 2254766,84 | 438191,97 |
| 218 | 2254645,16 | 438195,88 |
| 219 | 2254542,77 | 438202,14 |
| 220 | 2254338,19 | 438220,87 |
| 221 | 2254291,97 | 438227,24 |
| 222 | 2254264,83 | 438227,58 |
| 223 | 2254253,95 | 438231,31 |
| 224 | 2254163,38 | 438248,00 |
| 225 | 2254122,37 | 438255,84 |
| 226 | 2254122,87 | 438255,90 |
| 227 | 2254001,47 | 438279,37 |
| 228 | 2253891,81 | 438300,33 |
| 229 | 2253783,85 | 438321,29 |
| 230 | 2253736,72 | 438329,91 |
| 231 | 2253662,98 | 438342,05 |
| 232 | 2253667,01 | 438341,05 |
| 233 | 2253540,94 | 438363,17 |

Документация по планировке территории: ««Проект планировки и проект межевания территории для строительства местного проезда автомобильной дороги М-5 "Урал" (Подъезд к городу Оренбург), входящих в состав транспортного коридора Европа - Западный Китай». II Этап. Переволоцкий район»

| | | |
|-----|------------|-----------|
| 234 | 2253231,58 | 438406,39 |
| 235 | 2253123,47 | 438421,12 |
| 236 | 2253119,64 | 438419,86 |
| 237 | 2253088,11 | 438424,64 |
| 238 | 2252839,04 | 438446,41 |
| 239 | 2252594,66 | 438468,77 |
| 240 | 2252445,89 | 438479,60 |
| 241 | 2252083,18 | 438501,57 |
| 242 | 2251943,14 | 438508,96 |
| 243 | 2251927,62 | 438513,71 |
| 244 | 2251917,42 | 438510,53 |
| 245 | 2251845,54 | 438510,00 |
| 246 | 2251687,07 | 438522,03 |
| 247 | 2251304,86 | 438540,48 |
| 248 | 2250712,83 | 438578,72 |
| 249 | 2250611,54 | 438585,82 |
| 250 | 2250531,55 | 438589,98 |
| 251 | 2250502,23 | 438591,86 |
| 252 | 2250419,62 | 438596,52 |
| 253 | 2250299,79 | 438604,95 |
| 254 | 2250190,99 | 438612,51 |
| 255 | 2250097,03 | 438618,92 |
| 256 | 2250075,82 | 438620,22 |
| 257 | 2250074,96 | 438619,85 |
| 1 | 2249842,15 | 438633,89 |

| | | |
|--|---------------|-----------|
| Условный номер земельного участка - 56:23:0000000:5492:3У1 | | |
| Площадь земельного участка 1745 м2 | | |
| Обозначение характерных точек границ | Координаты, м | |
| | X | Y |
| 1 | 2249445,33 | 438623,94 |
| 2 | 2249445,33 | 438626,09 |
| 3 | 2249551,53 | 438634,64 |
| 4 | 2249651,11 | 438639,11 |
| 5 | 2249727,02 | 438639,54 |
| 6 | 2249793,65 | 438639,59 |
| 7 | 2249890,79 | 438634,85 |
| 8 | 2250078,02 | 438621,20 |
| 9 | 2250074,96 | 438619,85 |
| 10 | 2249842,15 | 438633,89 |
| 11 | 2249774,55 | 438636,89 |
| 12 | 2249719,44 | 438636,93 |
| 13 | 2249600,64 | 438634,96 |
| 14 | 2249532,61 | 438630,74 |
| 1 | 2249445,33 | 438623,94 |

| | | |
|--|---------------|---|
| Условный номер земельного участка - 56:23:0000000:5900:3У1 | | |
| Площадь земельного участка 24912 м2 | | |
| Обозначение характерных точек границ | Координаты, м | |
| | X | Y |

Документация по планировке территории: ««Проект планировки и проект межевания территории для строительства местного проезда автомобильной дороги М-5 "Урал" (Подъезд к городу Оренбург), входящих в состав транспортного коридора Европа - Западный Китай». II Этап. Переволоцкий район»

| | | |
|----|------------|-----------|
| 1 | 2249847,52 | 438600,47 |
| 2 | 2249738,85 | 438603,17 |
| 3 | 2249630,80 | 438603,71 |
| 4 | 2249521,22 | 438598,86 |
| 5 | 2249445,27 | 438593,09 |
| 6 | 2249445,26 | 438593,09 |
| 7 | 2249445,25 | 438587,23 |
| 8 | 2249526,68 | 438595,31 |
| 9 | 2249787,82 | 438593,47 |
| 10 | 2252125,89 | 438453,07 |
| 11 | 2252155,40 | 438449,08 |
| 12 | 2252176,94 | 438445,88 |
| 13 | 2252768,15 | 438414,85 |
| 14 | 2252766,23 | 438421,49 |
| 15 | 2252437,37 | 438442,56 |
| 16 | 2252068,28 | 438462,16 |
| 17 | 2251957,68 | 438467,47 |
| 18 | 2251947,79 | 438464,85 |
| 19 | 2251906,73 | 438473,02 |
| 20 | 2251703,86 | 438482,90 |
| 21 | 2251323,08 | 438506,60 |
| 22 | 2250720,53 | 438545,79 |
| 23 | 2250281,59 | 438572,06 |
| 1 | 2249847,52 | 438600,47 |

| Условный номер земельного участка - 56:23:0308001:127:3У1 | | |
|---|---------------|-----------|
| Площадь земельного участка 2127 м2 | | |
| Обозначение характерных точек границ | Координаты, м | |
| | X | Y |
| 1 | 2250126,22 | 438619,79 |
| 2 | 2250168,21 | 438616,47 |
| 3 | 2250209,49 | 438613,65 |
| 4 | 2250255,50 | 438610,65 |
| 5 | 2250299,79 | 438607,79 |
| 6 | 2250344,67 | 438605,03 |
| 7 | 2250383,43 | 438602,57 |
| 8 | 2250442,10 | 438599,27 |
| 9 | 2250502,85 | 438595,76 |
| 10 | 2250612,35 | 438589,23 |
| 11 | 2250806,92 | 438576,11 |
| 12 | 2250833,16 | 438574,29 |
| 13 | 2250531,55 | 438589,98 |
| 14 | 2250502,23 | 438591,86 |
| 15 | 2250419,62 | 438596,52 |
| 16 | 2250299,79 | 438604,95 |
| 17 | 2250190,99 | 438612,51 |
| 18 | 2250097,03 | 438618,92 |
| 19 | 2250075,82 | 438620,22 |
| 20 | 2250082,01 | 438622,96 |
| 1 | 2250126,22 | 438619,79 |

Документация по планировке территории: ««Проект планировки и проект межевания территории для строительства местного проезда автомобильной дороги М-5 "Урал" (Подъезд к городу Оренбург), входящих в состав транспортного коридора Европа - Западный Китай». II Этап. Переволоцкий район»

| Условный номер земельного участка - 56:23:0308001:128:3У1 | | |
|---|---------------|-----------|
| Площадь земельного участка 32971 м2 | | |
| Обозначение характерных точек границ | Координаты, м | |
| | X | Y |
| 1 | 2250201,12 | 438633,77 |
| 2 | 2250113,37 | 438633,23 |
| 3 | 2250105,73 | 438633,24 |
| 4 | 2250082,01 | 438622,96 |
| 5 | 2250126,22 | 438619,79 |
| 6 | 2250168,21 | 438616,47 |
| 7 | 2250209,49 | 438613,65 |
| 8 | 2250255,50 | 438610,65 |
| 9 | 2250299,79 | 438607,79 |
| 10 | 2250344,67 | 438605,03 |
| 11 | 2250383,43 | 438602,57 |
| 12 | 2250442,10 | 438599,27 |
| 13 | 2250502,85 | 438595,76 |
| 14 | 2250612,35 | 438589,23 |
| 15 | 2250806,92 | 438576,11 |
| 16 | 2250833,16 | 438574,29 |
| 17 | 2251913,76 | 438518,07 |
| 18 | 2251909,89 | 438528,80 |
| 19 | 2251913,18 | 438530,96 |
| 1 | 2250201,12 | 438633,77 |

| Условный номер земельного участка - 56:23:0000000:5492:3У2 | | |
|--|---------------|-----------|
| Площадь земельного участка 24205 м2 | | |
| Обозначение характерных точек границ | Координаты, м | |
| | X | Y |
| 1 | 2250611,54 | 438585,82 |
| 2 | 2251913,76 | 438518,07 |
| 3 | 2251928,90 | 438517,27 |
| 4 | 2252098,63 | 438508,45 |
| 5 | 2252947,48 | 438454,44 |
| 6 | 2253565,28 | 438366,16 |
| 7 | 2253624,18 | 438351,62 |
| 8 | 2253667,01 | 438341,05 |
| 9 | 2253540,94 | 438363,17 |
| 10 | 2253231,58 | 438406,39 |
| 11 | 2253123,47 | 438421,12 |
| 12 | 2253119,64 | 438419,86 |
| 13 | 2253088,11 | 438424,64 |
| 14 | 2252839,04 | 438446,41 |
| 15 | 2252594,66 | 438468,77 |
| 16 | 2252445,89 | 438479,60 |
| 17 | 2252083,18 | 438501,57 |
| 18 | 2251943,14 | 438508,96 |
| 19 | 2251927,62 | 438513,71 |
| 20 | 2251917,42 | 438510,53 |
| 21 | 2251845,54 | 438510,00 |

Документация по планировке территории: ««Проект планировки и проект межевания территории для строительства местного проезда автомобильной дороги М-5 "Урал" (Подъезд к городу Оренбург), входящих в состав транспортного коридора Европа - Западный Китай». II Этап. Переволоцкий район»

| | | |
|----|------------|-----------|
| 22 | 2251687,07 | 438522,03 |
| 23 | 2251304,86 | 438540,48 |
| 24 | 2250712,83 | 438578,72 |
| 1 | 2250611,54 | 438585,82 |

| Условный номер земельного участка - 56:23:0000000:4993:3У2 | | |
|--|---------------|-----------|
| Площадь земельного участка 138 м2 | | |
| Обозначение характерных точек границ | Координаты, м | |
| | X | Y |
| 1 | 2251916,16 | 438530,78 |
| 2 | 2251913,18 | 438530,96 |
| 3 | 2251909,89 | 438528,80 |
| 4 | 2251913,76 | 438518,07 |
| 5 | 2251928,90 | 438517,27 |
| 1 | 2251916,16 | 438530,78 |

| Условный номер земельного участка - 56:23:0308001:128:3У2 | | |
|---|---------------|-----------|
| Площадь земельного участка 34671 м2 | | |
| Обозначение характерных точек границ | Координаты, м | |
| | X | Y |
| 1 | 2253402,65 | 438452,85 |
| 2 | 2253337,67 | 438461,35 |
| 3 | 2253280,28 | 438418,99 |
| 4 | 2253117,70 | 438440,07 |
| 5 | 2252954,80 | 438458,49 |
| 6 | 2252791,63 | 438474,24 |
| 7 | 2252628,22 | 438487,33 |
| 8 | 2252565,87 | 438496,62 |
| 9 | 2252519,90 | 438502,30 |
| 10 | 2252473,82 | 438506,91 |
| 11 | 2252427,64 | 438510,44 |
| 12 | 2252374,74 | 438513,89 |
| 13 | 2252328,50 | 438516,36 |
| 14 | 2252282,20 | 438517,77 |
| 15 | 2252235,89 | 438518,11 |
| 16 | 2252150,19 | 438516,73 |
| 17 | 2251916,16 | 438530,78 |
| 18 | 2251928,90 | 438517,27 |
| 19 | 2252098,63 | 438508,45 |
| 20 | 2252947,48 | 438454,44 |
| 21 | 2253565,28 | 438366,16 |
| 22 | 2253624,18 | 438351,62 |
| 23 | 2253667,57 | 438344,01 |
| 24 | 2253778,77 | 438323,06 |
| 25 | 2253886,83 | 438303,14 |
| 26 | 2254022,53 | 438277,44 |
| 27 | 2254122,92 | 438258,80 |
| 28 | 2254132,56 | 438256,94 |
| 29 | 2254142,74 | 438258,06 |
| 30 | 2254081,17 | 438280,52 |

Документация по планировке территории: ««Проект планировки и проект межевания территории для строительства местного проезда автомобильной дороги М-5 "Урал" (Подъезд к городу Оренбург), входящих в состав транспортного коридора Европа - Западный Китай». II Этап. Переволоцкий район»

| | | |
|----|------------|-----------|
| 31 | 2254037,70 | 438287,83 |
| 32 | 2253795,19 | 438334,25 |
| 33 | 2253707,94 | 438350,56 |
| 34 | 2253620,54 | 438366,08 |
| 35 | 2253533,01 | 438380,84 |
| 36 | 2253445,36 | 438394,82 |
| 1 | 2253402,65 | 438452,85 |

| Условный номер земельного участка - 56:23:0000000:5431:3У1 | | |
|--|---------------|-----------|
| Площадь земельного участка 5024 м2 | | |
| Обозначение характерных точек границ | Координаты, м | |
| | X | Y |
| 1 | 2252855,09 | 438411,03 |
| 2 | 2252802,27 | 438413,06 |
| 3 | 2252176,94 | 438445,88 |
| 4 | 2252230,66 | 438437,92 |
| 5 | 2252276,63 | 438432,25 |
| 6 | 2252322,71 | 438427,63 |
| 7 | 2252368,89 | 438424,08 |
| 8 | 2252421,78 | 438420,63 |
| 9 | 2252468,03 | 438418,14 |
| 10 | 2252514,32 | 438416,72 |
| 11 | 2252560,64 | 438416,38 |
| 12 | 2252647,54 | 438417,79 |
| 13 | 2252667,84 | 438417,82 |
| 14 | 2252688,14 | 438417,65 |
| 15 | 2252834,08 | 438405,13 |
| 16 | 2252855,60 | 438402,96 |
| 1 | 2252855,09 | 438411,03 |

| Условный номер земельного участка - 56:23:0000000:5900:3У2 | | |
|--|---------------|-----------|
| Площадь земельного участка 508 м2 | | |
| Обозначение характерных точек границ | Координаты, м | |
| | X | Y |
| 1 | 2252766,23 | 438421,49 |
| 2 | 2252768,15 | 438414,85 |
| 3 | 2252802,27 | 438413,06 |
| 4 | 2252855,09 | 438411,03 |
| 5 | 2252854,94 | 438413,69 |
| 6 | 2252854,81 | 438415,81 |
| 1 | 2252766,23 | 438421,49 |

| Условный номер земельного участка - 56:23:0000000:5486:3У1 | | |
|--|---------------|-----------|
| Площадь земельного участка 20060 м2 | | |
| Обозначение характерных точек границ | Координаты, м | |
| | X | Y |
| 1 | 2253025,68 | 438398,14 |
| 2 | 2253010,38 | 438400,37 |
| 3 | 2252992,42 | 438401,85 |
| 4 | 2252933,94 | 438406,94 |

Документация по планировке территории: ««Проект планировки и проект межевания территории для строительства местного проезда автомобильной дороги М-5 "Урал" (Подъезд к городу Оренбург), входящих в состав транспортного коридора Европа - Западный Китай». II Этап. Переволоцкий район»

| | | |
|----|------------|-----------|
| 5 | 2252868,78 | 438412,45 |
| 6 | 2252854,94 | 438413,69 |
| 7 | 2252855,09 | 438411,03 |
| 8 | 2252855,60 | 438402,96 |
| 9 | 2252979,82 | 438390,46 |
| 10 | 2253125,33 | 438373,66 |
| 11 | 2253270,57 | 438354,72 |
| 12 | 2253303,24 | 438311,49 |
| 13 | 2253389,85 | 438295,58 |
| 14 | 2253435,94 | 438330,50 |
| 15 | 2253522,89 | 438316,63 |
| 16 | 2253609,72 | 438301,99 |
| 17 | 2253696,41 | 438286,58 |
| 18 | 2253782,97 | 438270,41 |
| 19 | 2254051,31 | 438219,11 |
| 20 | 2254077,16 | 438214,41 |
| 21 | 2254103,05 | 438209,90 |
| 22 | 2254128,98 | 438205,58 |
| 23 | 2254141,63 | 438195,46 |
| 24 | 2254150,53 | 438193,91 |
| 25 | 2254148,44 | 438216,72 |
| 26 | 2254042,05 | 438235,89 |
| 27 | 2253889,29 | 438264,12 |
| 28 | 2253843,04 | 438273,13 |
| 29 | 2253778,73 | 438285,33 |
| 30 | 2253677,47 | 438303,00 |
| 31 | 2253606,16 | 438313,41 |
| 1 | 2253025,68 | 438398,14 |

| | | |
|--|---------------|-----------|
| Условный номер земельного участка - 56:23:0000000:5492:3У3 | | |
| Площадь земельного участка 1318 м2 | | |
| Обозначение характерных точек границ | Координаты, м | |
| | X | Y |
| 1 | 2253025,68 | 438398,14 |
| 2 | 2253252,19 | 438369,62 |
| 3 | 2253606,16 | 438313,41 |
| 1 | 2253025,68 | 438398,14 |

| | | |
|---|---------------|-----------|
| Условный номер земельного участка - 56:23:0308001:120:3У1 | | |
| Площадь земельного участка 860 м2 | | |
| Обозначение характерных точек границ | Координаты, м | |
| | X | Y |
| 1 | 2253303,24 | 438311,49 |
| 2 | 2253313,89 | 438297,39 |
| 3 | 2253378,61 | 438287,07 |
| 4 | 2253389,85 | 438295,58 |
| 1 | 2253303,24 | 438311,49 |

| | | |
|---|--|--|
| Условный номер земельного участка - 56:23:0308001:127:3У2 | | |
|---|--|--|

Документация по планировке территории: ««Проект планировки и проект межевания территории для строительства местного проезда автомобильной дороги М-5 "Урал" (Подъезд к городу Оренбург), входящих в состав транспортного коридора Европа - Западный Китай». II Этап. Переволоцкий район»

| Площадь земельного участка 916 м2 | | |
|--------------------------------------|---------------|-----------|
| Обозначение характерных точек границ | Координаты, м | |
| | X | Y |
| 1 | 2253624,18 | 438351,62 |
| 2 | 2253667,57 | 438344,01 |
| 3 | 2253778,77 | 438323,06 |
| 4 | 2253886,83 | 438303,14 |
| 5 | 2254022,53 | 438277,44 |
| 6 | 2254122,92 | 438258,80 |
| 7 | 2254132,56 | 438256,94 |
| 8 | 2254122,87 | 438255,90 |
| 9 | 2254001,47 | 438279,37 |
| 10 | 2253891,81 | 438300,33 |
| 11 | 2253783,85 | 438321,29 |
| 12 | 2253736,72 | 438329,91 |
| 13 | 2253662,98 | 438342,05 |
| 1 | 2253624,18 | 438351,62 |

| Условный номер земельного участка - 56:23:0000000:5486:3У2 | | |
|--|---------------|-----------|
| Площадь земельного участка 3206 м2 | | |
| Обозначение характерных точек границ | Координаты, м | |
| | X | Y |
| 1 | 2254224,18 | 438204,18 |
| 2 | 2254167,30 | 438213,64 |
| 3 | 2254156,54 | 438192,86 |
| 4 | 2254163,23 | 438191,69 |
| 5 | 2254176,43 | 438198,21 |
| 6 | 2254316,81 | 438179,26 |
| 7 | 2254457,76 | 438165,28 |
| 8 | 2254512,75 | 438161,79 |
| 9 | 2254350,86 | 438186,02 |
| 10 | 2254294,14 | 438192,51 |
| 1 | 2254224,18 | 438204,18 |

| Условный номер земельного участка - 56:23:0000000:5492:3У4 | | |
|--|---------------|-----------|
| Площадь земельного участка 853 м2 | | |
| Обозначение характерных точек границ | Координаты, м | |
| | X | Y |
| 1 | 2254253,95 | 438231,31 |
| 2 | 2254163,38 | 438248,00 |
| 3 | 2254122,37 | 438255,84 |
| 4 | 2254132,56 | 438256,94 |
| 5 | 2254142,74 | 438258,06 |
| 6 | 2254156,52 | 438260,74 |
| 7 | 2254183,52 | 438254,86 |
| 1 | 2254253,95 | 438231,31 |

| Условный номер земельного участка - 56:23:0307001:1:3У1 | | |
|---|--|--|
| Площадь земельного участка 4514 м2 | | |

Документация по планировке территории: ««Проект планировки и проект межевания территории для строительства местного проезда автомобильной дороги М-5 "Урал" (Подъезд к городу Оренбург), входящих в состав транспортного коридора Европа - Западный Китай». II Этап. Переволоцкий район»

| Обозначение характерных точек границ | Координаты, м | |
|--------------------------------------|---------------|-----------|
| | X | Y |
| 1 | 2254212,27 | 438258,44 |
| 2 | 2254138,42 | 438270,88 |
| 3 | 2254141,16 | 438269,91 |
| 4 | 2254264,83 | 438227,59 |
| 5 | 2254553,11 | 438224,03 |
| 6 | 2254387,98 | 438236,87 |
| 1 | 2254212,27 | 438258,44 |

| Условный номер земельного участка - 56:23:0308001:117:3У1 | | |
|---|---------------|-----------|
| Площадь земельного участка 10143 м2 | | |
| Обозначение характерных точек границ | Координаты, м | |
| | X | Y |
| 1 | 2254741,41 | 438217,32 |
| 2 | 2254564,47 | 438223,15 |
| 3 | 2254553,31 | 438224,02 |
| 4 | 2254291,97 | 438227,24 |
| 5 | 2254338,19 | 438220,87 |
| 6 | 2254542,77 | 438202,14 |
| 7 | 2255097,52 | 438206,12 |
| 8 | 2255106,34 | 438206,18 |
| 9 | 2255107,90 | 438209,28 |
| 10 | 2255120,22 | 438209,38 |
| 11 | 2255122,54 | 438206,26 |
| 12 | 2255132,18 | 438206,28 |
| 13 | 2255130,89 | 438219,79 |
| 14 | 2255100,45 | 438219,73 |
| 15 | 2255098,88 | 438210,52 |
| 1 | 2254741,41 | 438217,32 |

| Условный номер земельного участка - 56:23:0000000:5492:3У5 | | |
|--|---------------|-----------|
| Площадь земельного участка 2589 м2 | | |
| Обозначение характерных точек границ | Координаты, м | |
| | X | Y |
| 1 | 2254491,64 | 438173,77 |
| 2 | 2254262,83 | 438199,19 |
| 3 | 2254512,75 | 438161,79 |
| 4 | 2254572,56 | 438157,99 |
| 5 | 2254809,51 | 438159,84 |
| 6 | 2254754,78 | 438160,67 |
| 7 | 2254633,40 | 438162,70 |
| 1 | 2254491,64 | 438173,77 |

| Условный номер земельного участка - 56:23:0000000:5492:3У6 | | |
|--|---------------|-----------|
| Площадь земельного участка 1383 м2 | | |
| Обозначение характерных точек границ | Координаты, м | |
| | X | Y |
| 1 | 2254542,77 | 438202,14 |
| 2 | 2254655,10 | 438198,79 |

Документация по планировке территории: ««Проект планировки и проект межевания территории для строительства местного проезда автомобильной дороги М-5 "Урал" (Подъезд к городу Оренбург), входящих в состав транспортного коридора Европа - Западный Китай». II Этап. Переволоцкий район»

| | | |
|---|------------|-----------|
| 3 | 2254829,78 | 438195,59 |
| 4 | 2254944,10 | 438195,79 |
| 5 | 2255092,55 | 438194,06 |
| 6 | 2255088,83 | 438192,56 |
| 7 | 2254939,69 | 438194,08 |
| 8 | 2254766,84 | 438191,97 |
| 9 | 2254645,16 | 438195,88 |
| 1 | 2254542,77 | 438202,14 |

| Условный номер земельного участка - 56:23:0000000:5486:3У3 | | |
|--|---------------|-----------|
| Площадь земельного участка 3983 м2 | | |
| Обозначение характерных точек границ | Координаты, м | |
| | X | Y |
| 1 | 2255090,05 | 438157,19 |
| 2 | 2255083,12 | 438159,13 |
| 3 | 2254917,85 | 438159,63 |
| 4 | 2254813,75 | 438159,87 |
| 5 | 2254809,67 | 438159,84 |
| 6 | 2254572,56 | 438157,99 |
| 7 | 2254599,12 | 438156,30 |
| 8 | 2254740,71 | 438152,32 |
| 9 | 2255093,59 | 438148,50 |
| 10 | 2255097,47 | 438137,37 |
| 11 | 2255108,01 | 438137,69 |
| 12 | 2255108,82 | 438147,17 |
| 13 | 2255103,76 | 438147,27 |
| 14 | 2255093,61 | 438150,45 |
| 1 | 2255090,05 | 438157,19 |

| Условный номер земельного участка - 56:23:0307001:1:3У2 | | |
|---|---------------|-----------|
| Площадь земельного участка 318 м2 | | |
| Обозначение характерных точек границ | Координаты, м | |
| | X | Y |
| 1 | 2255129,86 | 438230,67 |
| 2 | 2255102,34 | 438230,80 |
| 3 | 2255100,45 | 438219,73 |
| 4 | 2255130,89 | 438219,80 |
| 1 | 2255129,86 | 438230,67 |

| Условный номер земельного участка - 56:23:0000000:5492:3У7 | | |
|--|---------------|-----------|
| Площадь земельного участка 125 м2 | | |
| Обозначение характерных точек границ | Координаты, м | |
| | X | Y |
| 1 | 2255115,13 | 438162,36 |
| 2 | 2255110,09 | 438162,19 |
| 3 | 2255108,82 | 438147,17 |
| 4 | 2255108,02 | 438137,69 |
| 5 | 2255113,18 | 438137,85 |
| 1 | 2255115,13 | 438162,36 |

Документация по планировке территории: ««Проект планировки и проект межевания территории для строительства местного проезда автомобильной дороги М-5 "Урал" (Подъезд к городу Оренбург), входящих в состав транспортного коридора Европа - Западный Китай». II Этап. Переволоцкий район»

| Условный номер земельного участка - 56:23:0000000:5492:3У8 | | |
|--|---------------|-----------|
| Площадь земельного участка 10093 м2 | | |
| Обозначение характерных точек границ | Координаты, м | |
| | X | Y |
| 1 | 2256649,43 | 438180,40 |
| 2 | 2256706,93 | 438205,35 |
| 3 | 2256773,37 | 438203,64 |
| 4 | 2256807,12 | 438178,21 |
| 5 | 2256919,69 | 438177,41 |
| 6 | 2256938,01 | 438183,85 |
| 7 | 2256958,52 | 438183,36 |
| 8 | 2256973,91 | 438177,03 |
| 9 | 2257033,42 | 438176,61 |
| 10 | 2257117,62 | 438175,53 |
| 11 | 2257162,72 | 438174,00 |
| 12 | 2257177,85 | 438172,79 |
| 13 | 2257209,40 | 438168,16 |
| 14 | 2257145,53 | 438172,21 |
| 15 | 2257091,54 | 438173,88 |
| 16 | 2256944,00 | 438174,87 |
| 17 | 2256782,62 | 438175,14 |
| 18 | 2256724,43 | 438183,68 |
| 19 | 2256684,10 | 438180,23 |
| 20 | 2256655,34 | 438176,63 |
| 21 | 2256402,79 | 438179,52 |
| 22 | 2256232,17 | 438180,11 |
| 23 | 2255879,12 | 438184,31 |
| 24 | 2255525,27 | 438187,86 |
| 25 | 2255470,08 | 438190,10 |
| 26 | 2255181,47 | 438191,93 |
| 27 | 2255146,17 | 438193,63 |
| 28 | 2255138,67 | 438194,81 |
| 29 | 2255134,92 | 438196,65 |
| 30 | 2255132,18 | 438206,28 |
| 31 | 2255137,22 | 438198,01 |
| 32 | 2255148,11 | 438195,32 |
| 33 | 2255438,47 | 438193,01 |
| 34 | 2255445,76 | 438205,10 |
| 35 | 2255494,61 | 438205,10 |
| 36 | 2255500,00 | 438192,07 |
| 37 | 2255876,47 | 438187,87 |
| 38 | 2256384,30 | 438181,82 |
| 39 | 2256384,41 | 438190,78 |
| 40 | 2256431,71 | 438190,62 |
| 41 | 2256431,68 | 438181,50 |
| 1 | 2256649,43 | 438180,40 |

| Условный номер земельного участка - 56:23:0000000:5492:3У9 | | |
|--|---------------|--|
| Площадь земельного участка 249 м2 | | |
| Обозначение характерных | Координаты, м | |

Документация по планировке территории: ««Проект планировки и проект межевания территории для строительства местного проезда автомобильной дороги М-5 "Урал" (Подъезд к городу Оренбург), входящих в состав транспортного коридора Европа - Западный Китай». II Этап. Переволоцкий район»

| точек границ | X | Y |
|--------------|------------|-----------|
| 1 | 2256434,25 | 438137,31 |
| 2 | 2256459,08 | 438137,06 |
| 3 | 2256458,38 | 438139,65 |
| 4 | 2256399,25 | 438139,45 |
| 5 | 2256396,90 | 438134,73 |
| 6 | 2256420,04 | 438134,48 |
| 7 | 2256433,95 | 438133,00 |
| 1 | 2256434,25 | 438137,31 |

| Условный номер земельного участка - 56:23:0000000:5486:3У4 | | |
|--|---------------|-----------|
| Площадь земельного участка 2352 м2 | | |
| Обозначение характерных точек границ | Координаты, м | |
| | X | Y |
| 1 | 2256611,22 | 438135,03 |
| 2 | 2256611,22 | 438135,03 |
| 3 | 2256615,94 | 438140,20 |
| 4 | 2256458,38 | 438139,65 |
| 5 | 2256460,85 | 438130,55 |
| 6 | 2256488,58 | 438128,25 |
| 7 | 2256534,11 | 438123,87 |
| 8 | 2256579,57 | 438118,89 |
| 9 | 2256594,79 | 438117,02 |
| 1 | 2256611,22 | 438135,03 |

| Условный номер земельного участка - 56:23:0000000:5492:3У10 | | |
|---|---------------|-----------|
| Площадь земельного участка 4380 м2 | | |
| Обозначение характерных точек границ | Координаты, м | |
| | X | Y |
| 1 | 2256611,22 | 438135,03 |
| 2 | 2256615,94 | 438140,20 |
| 3 | 2256644,89 | 438141,40 |
| 4 | 2256684,08 | 438133,40 |
| 5 | 2256719,36 | 438133,19 |
| 6 | 2256746,12 | 438137,38 |
| 7 | 2256841,72 | 438142,60 |
| 8 | 2256842,37 | 438129,81 |
| 9 | 2256766,53 | 438125,72 |
| 10 | 2256736,73 | 438105,93 |
| 11 | 2256670,29 | 438107,15 |
| 12 | 2256622,69 | 438134,77 |
| 1 | 2256611,22 | 438135,03 |

| Условный номер земельного участка - 56:23:0308001:117:3У2 | | |
|---|---------------|-----------|
| Площадь земельного участка 196 м2 | | |
| Обозначение характерных точек границ | Координаты, м | |
| | X | Y |
| 1 | 2256629,18 | 438209,75 |
| 2 | 2256605,62 | 438209,87 |

Документация по планировке территории: ««Проект планировки и проект межевания территории для строительства местного проезда автомобильной дороги М-5 "Урал" (Подъезд к городу Оренбург), входящих в состав транспортного коридора Европа - Западный Китай». II Этап. Переволоцкий район»

| | | |
|----|------------|-----------|
| 3 | 2256582,07 | 438209,71 |
| 4 | 2256558,52 | 438209,28 |
| 5 | 2256534,98 | 438208,56 |
| 6 | 2256532,53 | 438208,46 |
| 7 | 2256694,53 | 438207,62 |
| 8 | 2256694,64 | 438207,82 |
| 9 | 2256686,89 | 438208,15 |
| 10 | 2256658,04 | 438209,09 |
| 1 | 2256629,18 | 438209,75 |

| Условный номер земельного участка - 56:23:0000000:5486:3У5 | | |
|--|---------------|-----------|
| Площадь земельного участка 14496 м2 | | |
| Обозначение характерных точек границ | Координаты, м | |
| | X | Y |
| 1 | 2257336,17 | 438110,06 |
| 2 | 2257316,91 | 438107,19 |
| 3 | 2257306,36 | 438109,16 |
| 4 | 2257301,82 | 438119,91 |
| 5 | 2257293,01 | 438126,15 |
| 6 | 2257291,68 | 438126,34 |
| 7 | 2257222,95 | 438132,30 |
| 8 | 2257155,28 | 438138,68 |
| 9 | 2257105,68 | 438138,68 |
| 10 | 2257015,21 | 438138,98 |
| 11 | 2256841,98 | 438137,46 |
| 12 | 2256842,37 | 438129,81 |
| 13 | 2256833,64 | 438119,05 |
| 14 | 2256908,32 | 438129,15 |
| 15 | 2257134,26 | 438126,76 |
| 16 | 2257156,27 | 438126,16 |
| 17 | 2257174,40 | 438125,35 |
| 18 | 2257188,79 | 438124,45 |
| 19 | 2257203,06 | 438123,28 |
| 20 | 2257213,68 | 438122,20 |
| 21 | 2257291,04 | 438110,73 |
| 22 | 2257294,08 | 438093,07 |
| 23 | 2257313,00 | 438083,42 |
| 24 | 2257327,23 | 438096,61 |
| 25 | 2257356,36 | 438087,22 |
| 26 | 2257369,56 | 438081,91 |
| 27 | 2257382,74 | 438076,27 |
| 28 | 2257395,91 | 438070,35 |
| 29 | 2257412,38 | 438062,59 |
| 30 | 2257432,17 | 438052,89 |
| 31 | 2257462,06 | 438037,80 |
| 32 | 2257934,25 | 437796,99 |
| 33 | 2257925,81 | 437813,04 |
| 34 | 2257860,41 | 437847,60 |
| 35 | 2257818,60 | 437869,29 |
| 36 | 2257733,99 | 437912,99 |

Документация по планировке территории: ««Проект планировки и проект межевания территории для строительства местного проезда автомобильной дороги М-5 "Урал" (Подъезд к городу Оренбург), входящих в состав транспортного коридора Европа - Западный Китай». II Этап. Переволоцкий район»

| | | |
|----|------------|-----------|
| 37 | 2257677,54 | 437942,19 |
| 38 | 2257626,38 | 437969,10 |
| 39 | 2257561,02 | 438003,13 |
| 40 | 2257455,61 | 438054,53 |
| 41 | 2257422,97 | 438070,59 |
| 42 | 2257371,18 | 438094,16 |
| 1 | 2257336,17 | 438110,06 |

| Условный номер земельного участка - 56:23:0308001:115:3У1 | | |
|---|---------------|-----------|
| Площадь земельного участка 14865 м2 | | |
| Обозначение характерных точек границ | Координаты, м | |
| | X | Y |
| 1 | 2257220,84 | 438186,80 |
| 2 | 2257205,16 | 438188,36 |
| 3 | 2257189,54 | 438189,56 |
| 4 | 2257174,01 | 438190,46 |
| 5 | 2257154,73 | 438191,25 |
| 6 | 2257131,78 | 438191,82 |
| 7 | 2257097,78 | 438192,27 |
| 8 | 2257041,17 | 438192,87 |
| 9 | 2257155,24 | 438176,11 |
| 10 | 2257157,38 | 438176,06 |
| 11 | 2257229,59 | 438171,98 |
| 12 | 2257229,47 | 438168,33 |
| 13 | 2257254,67 | 438165,96 |
| 14 | 2257294,56 | 438160,23 |
| 15 | 2257318,44 | 438157,35 |
| 16 | 2257321,49 | 438159,37 |
| 17 | 2257325,94 | 438162,64 |
| 18 | 2257345,35 | 438157,95 |
| 19 | 2257348,71 | 438154,95 |
| 20 | 2257350,97 | 438151,34 |
| 21 | 2257366,66 | 438145,05 |
| 22 | 2257371,72 | 438144,31 |
| 23 | 2257432,11 | 438113,31 |
| 24 | 2257458,48 | 438100,11 |
| 25 | 2257496,46 | 438080,76 |
| 26 | 2257537,63 | 438059,95 |
| 27 | 2257587,19 | 438034,75 |
| 28 | 2257652,37 | 438001,50 |
| 29 | 2257689,11 | 437983,12 |
| 30 | 2257734,00 | 437959,29 |
| 31 | 2257757,55 | 437947,23 |
| 32 | 2257800,92 | 437924,84 |
| 33 | 2257861,15 | 437893,41 |
| 34 | 2257877,01 | 437884,95 |
| 35 | 2257930,08 | 437857,71 |
| 36 | 2257942,17 | 437851,32 |
| 37 | 2257948,07 | 437854,77 |
| 38 | 2257961,40 | 437863,28 |

Документация по планировке территории: ««Проект планировки и проект межевания территории для строительства местного проезда автомобильной дороги М-5 "Урал" (Подъезд к городу Оренбург), входящих в состав транспортного коридора Европа - Западный Китай». II Этап. Переволоцкий район»

| | | |
|----|------------|-----------|
| 39 | 2257976,88 | 437857,22 |
| 40 | 2257975,50 | 437843,70 |
| 41 | 2257977,63 | 437835,17 |
| 42 | 2257979,19 | 437831,77 |
| 43 | 2258034,68 | 437802,45 |
| 44 | 2258053,62 | 437816,79 |
| 45 | 2257980,90 | 437854,72 |
| 46 | 2257982,09 | 437857,00 |
| 47 | 2257961,25 | 437868,07 |
| 48 | 2257959,86 | 437865,25 |
| 49 | 2257481,46 | 438100,84 |
| 50 | 2257454,33 | 438114,45 |
| 51 | 2257437,09 | 438122,83 |
| 52 | 2257419,56 | 438131,01 |
| 53 | 2257405,32 | 438137,34 |
| 54 | 2257390,86 | 438143,44 |
| 55 | 2257379,87 | 438147,82 |
| 56 | 2257352,96 | 438157,11 |
| 57 | 2257353,44 | 438173,27 |
| 58 | 2257337,94 | 438180,27 |
| 59 | 2257327,11 | 438168,94 |
| 1 | 2257220,84 | 438186,80 |

| Условный номер земельного участка - 56:23:0000000:5487:3У1 | | |
|--|---------------|-----------|
| Площадь земельного участка 1477 м2 | | |
| Обозначение характерных точек границ | Координаты, м | |
| | X | Y |
| 1 | 2257938,94 | 437809,31 |
| 2 | 2257931,62 | 437814,57 |
| 3 | 2257898,91 | 437830,86 |
| 4 | 2257865,13 | 437847,63 |
| 5 | 2257783,09 | 437890,25 |
| 6 | 2257735,54 | 437914,95 |
| 7 | 2257709,05 | 437928,19 |
| 8 | 2257665,33 | 437950,79 |
| 9 | 2257580,20 | 437995,61 |
| 10 | 2257497,67 | 438037,44 |
| 11 | 2257422,97 | 438070,59 |
| 12 | 2257455,61 | 438054,53 |
| 13 | 2257561,02 | 438003,13 |
| 14 | 2257626,38 | 437969,10 |
| 15 | 2257677,54 | 437942,19 |
| 16 | 2257733,99 | 437912,99 |
| 17 | 2257818,60 | 437869,29 |
| 18 | 2257860,41 | 437847,60 |
| 19 | 2257925,81 | 437813,04 |
| 20 | 2257934,25 | 437796,99 |
| 21 | 2257940,74 | 437793,68 |
| 22 | 2257946,89 | 437791,02 |
| 1 | 2257938,94 | 437809,31 |

Документация по планировке территории: ««Проект планировки и проект межевания территории для строительства местного проезда автомобильной дороги М-5 "Урал" (Подъезд к городу Оренбург), входящих в состав транспортного коридора Европа - Западный Китай». II Этап. Переволоцкий район»

| Условный номер земельного участка - 56:23:0000000:5486:3У6 | | |
|--|---------------|-----------|
| Площадь земельного участка 244 м2 | | |
| Обозначение характерных точек границ | Координаты, м | |
| | X | Y |
| 1 | 2257946,89 | 437791,02 |
| 2 | 2257940,74 | 437793,68 |
| 3 | 2257937,31 | 437776,27 |
| 4 | 2257953,57 | 437768,84 |
| 5 | 2257955,70 | 437770,74 |
| 1 | 2257946,89 | 437791,02 |

| Условный номер земельного участка - 56:23:0000000:5486:3У7 | | |
|--|---------------|-----------|
| Площадь земельного участка 753 м2 | | |
| Обозначение характерных точек границ | Координаты, м | |
| | X | Y |
| 1 | 2257988,26 | 437787,86 |
| 2 | 2257981,20 | 437789,58 |
| 3 | 2257979,02 | 437789,49 |
| 4 | 2257972,63 | 437788,06 |
| 5 | 2257961,49 | 437784,66 |
| 6 | 2257954,32 | 437786,85 |
| 7 | 2257959,76 | 437774,33 |
| 8 | 2257966,99 | 437780,75 |
| 9 | 2257993,24 | 437767,83 |
| 10 | 2258002,69 | 437751,74 |
| 11 | 2258008,80 | 437777,18 |
| 1 | 2257988,26 | 437787,86 |

| Условный номер земельного участка - 56:23:0000000:5486:3У8 | | |
|--|---------------|-----------|
| Площадь земельного участка 5504 м2 | | |
| Обозначение характерных точек границ | Координаты, м | |
| | X | Y |
| 1 | 2258128,80 | 437714,18 |
| 2 | 2258033,61 | 437764,08 |
| 3 | 2258007,40 | 437748,03 |
| 4 | 2258029,27 | 437749,28 |
| 5 | 2258359,38 | 437579,41 |
| 6 | 2258373,19 | 437555,54 |
| 7 | 2258374,48 | 437585,40 |
| 8 | 2258319,97 | 437613,51 |
| 1 | 2258128,80 | 437714,18 |

| Условный номер земельного участка - 56:23:0307001:1:3У3 | | |
|---|---------------|-----------|
| Площадь земельного участка 181 м2 | | |
| Обозначение характерных точек границ | Координаты, м | |
| | X | Y |
| 1 | 2257964,64 | 437874,95 |
| 2 | 2257961,25 | 437868,07 |
| 3 | 2257982,09 | 437857,00 |
| 4 | 2257985,61 | 437863,73 |

Документация по планировке территории: ««Проект планировки и проект межевания территории для строительства местного проезда автомобильной дороги М-5 "Урал" (Подъезд к городу Оренбург), входящих в состав транспортного коридора Европа - Западный Китай». II Этап. Переволоцкий район»

| | | |
|---|------------|-----------|
| 1 | 2257964,64 | 437874,95 |
|---|------------|-----------|

| Условный номер земельного участка - 56:23:0308001:115:3У2 | | |
|---|---------------|-----------|
| Площадь земельного участка 8404 м2 | | |
| Обозначение характерных точек границ | Координаты, м | |
| | X | Y |
| 1 | 2258055,17 | 437815,98 |
| 2 | 2258058,60 | 437813,30 |
| 3 | 2258052,14 | 437793,22 |
| 4 | 2258119,76 | 437757,50 |
| 5 | 2258188,09 | 437722,10 |
| 6 | 2258248,98 | 437690,69 |
| 7 | 2258349,22 | 437638,17 |
| 8 | 2258389,08 | 437618,06 |
| 9 | 2258405,83 | 437637,02 |
| 10 | 2258360,46 | 437656,74 |
| 1 | 2258055,17 | 437815,98 |

| Условный номер земельного участка - 56:23:0308001:115:3У3 | | |
|---|---------------|-----------|
| Площадь земельного участка 2467 м2 | | |
| Обозначение характерных точек границ | Координаты, м | |
| | X | Y |
| 1 | 2258452,02 | 437609,03 |
| 2 | 2258432,15 | 437621,19 |
| 3 | 2258412,71 | 437634,03 |
| 4 | 2258410,36 | 437609,30 |
| 5 | 2258606,44 | 437529,07 |
| 6 | 2258645,33 | 437524,61 |
| 7 | 2258585,33 | 437544,11 |
| 8 | 2258572,12 | 437549,42 |
| 9 | 2258558,93 | 437555,06 |
| 10 | 2258545,76 | 437560,99 |
| 11 | 2258529,29 | 437568,74 |
| 12 | 2258509,50 | 437578,45 |
| 13 | 2258492,94 | 437586,77 |
| 14 | 2258472,29 | 437597,55 |
| 1 | 2258452,02 | 437609,03 |

| Условный номер земельного участка - 56:23:0000000:5486:3У9 | | |
|--|---------------|-----------|
| Площадь земельного участка 21421 м2 | | |
| Обозначение характерных точек границ | Координаты, м | |
| | X | Y |
| 1 | 2258530,75 | 437514,39 |
| 2 | 2258490,12 | 437529,00 |
| 3 | 2258446,11 | 437550,57 |
| 4 | 2258426,71 | 437559,76 |
| 5 | 2258399,23 | 437573,08 |
| 6 | 2258378,74 | 437553,25 |
| 7 | 2258406,83 | 437557,62 |
| 8 | 2258483,93 | 437518,57 |

Документация по планировке территории: ««Проект планировки и проект межевания территории для строительства местного проезда автомобильной дороги М-5 "Урал" (Подъезд к городу Оренбург), входящих в состав транспортного коридора Европа - Западный Китай». II Этап. Переволоцкий район»

| | | |
|----|------------|-----------|
| 9 | 2258504,59 | 437508,51 |
| 10 | 2258522,12 | 437500,32 |
| 11 | 2258536,36 | 437493,99 |
| 12 | 2258550,81 | 437487,90 |
| 13 | 2258561,79 | 437483,52 |
| 14 | 2258629,13 | 437461,64 |
| 15 | 2258698,50 | 437447,42 |
| 16 | 2258769,01 | 437441,04 |
| 17 | 2258839,80 | 437442,58 |
| 18 | 2258855,51 | 437443,99 |
| 19 | 2258871,07 | 437445,74 |
| 20 | 2258886,50 | 437447,76 |
| 21 | 2258905,58 | 437450,60 |
| 22 | 2258928,24 | 437454,33 |
| 23 | 2258961,73 | 437460,26 |
| 24 | 2259030,34 | 437472,59 |
| 25 | 2259059,85 | 437475,46 |
| 26 | 2259069,70 | 437476,32 |
| 27 | 2259115,81 | 437480,72 |
| 28 | 2259161,80 | 437486,20 |
| 29 | 2259207,65 | 437492,74 |
| 30 | 2259253,34 | 437500,35 |
| 31 | 2259298,84 | 437508,99 |
| 32 | 2259344,13 | 437518,69 |
| 33 | 2259389,18 | 437529,43 |
| 34 | 2259482,04 | 437553,75 |
| 35 | 2259613,34 | 437577,34 |
| 36 | 2259610,99 | 437590,44 |
| 37 | 2259568,16 | 437582,64 |
| 38 | 2259514,95 | 437573,19 |
| 39 | 2259439,69 | 437559,79 |
| 40 | 2259370,86 | 437547,01 |
| 41 | 2259300,47 | 437534,57 |
| 42 | 2259298,23 | 437537,91 |
| 43 | 2259297,49 | 437512,81 |
| 44 | 2259290,73 | 437511,35 |
| 45 | 2259279,73 | 437534,67 |
| 46 | 2259275,69 | 437533,95 |
| 47 | 2259245,35 | 437528,07 |
| 48 | 2259183,03 | 437516,00 |
| 49 | 2259097,51 | 437500,87 |
| 50 | 2259001,83 | 437482,83 |
| 51 | 2258862,45 | 437458,69 |
| 52 | 2258831,58 | 437456,89 |
| 53 | 2258798,22 | 437454,76 |
| 54 | 2258781,65 | 437453,94 |
| 55 | 2258766,57 | 437453,32 |
| 56 | 2258714,02 | 437459,16 |
| 57 | 2258662,67 | 437468,08 |
| 58 | 2258655,46 | 437470,31 |

Документация по планировке территории: «Проект планировки и проект межевания территории для строительства местного проезда автомобильной дороги М-5 "Урал" (Подъезд к городу Оренбург), входящих в состав транспортного коридора Европа - Западный Китай». II Этап. Переволоцкий район»

| | | |
|----|------------|-----------|
| 59 | 2258602,00 | 437488,20 |
| 1 | 2258530,75 | 437514,39 |

| Условный номер земельного участка - 56:23:0000000:5492:3У11 | | |
|---|---------------|-----------|
| Площадь земельного участка 5658 м2 | | |
| Обозначение характерных точек границ | Координаты, м | |
| | X | Y |
| 1 | 2259496,71 | 437608,28 |
| 2 | 2259604,20 | 437628,25 |
| 3 | 2259602,92 | 437635,38 |
| 4 | 2259297,02 | 437579,48 |
| 5 | 2259293,41 | 437583,62 |
| 6 | 2259269,15 | 437579,88 |
| 7 | 2259264,62 | 437571,70 |
| 8 | 2259104,66 | 437541,32 |
| 9 | 2258896,80 | 437502,33 |
| 10 | 2258872,26 | 437500,31 |
| 11 | 2258752,05 | 437494,26 |
| 12 | 2258682,69 | 437504,84 |
| 13 | 2258643,54 | 437515,21 |
| 14 | 2258606,44 | 437529,07 |
| 15 | 2258401,95 | 437612,74 |
| 16 | 2258470,86 | 437578,53 |
| 17 | 2258647,39 | 437510,23 |
| 18 | 2258691,33 | 437498,81 |
| 19 | 2258750,42 | 437490,55 |
| 20 | 2258808,89 | 437488,11 |
| 21 | 2258900,09 | 437501,00 |
| 22 | 2259104,22 | 437537,99 |
| 23 | 2259279,42 | 437571,27 |
| 1 | 2259496,71 | 437608,28 |

| Условный номер земельного участка - 56:23:0307001:1:3У4 | | |
|---|---------------|-----------|
| Площадь земельного участка 2668 м2 | | |
| Обозначение характерных точек границ | Координаты, м | |
| | X | Y |
| 1 | 2259429,54 | 437613,69 |
| 2 | 2259428,66 | 437613,64 |
| 3 | 2259421,18 | 437612,99 |
| 4 | 2259375,07 | 437608,59 |
| 5 | 2259329,08 | 437603,11 |
| 6 | 2259283,24 | 437596,57 |
| 7 | 2259237,55 | 437588,96 |
| 8 | 2259192,05 | 437580,32 |
| 9 | 2259146,76 | 437570,63 |
| 10 | 2259101,70 | 437559,88 |
| 11 | 2259047,98 | 437545,74 |
| 12 | 2259093,13 | 437552,22 |
| 1 | 2259429,54 | 437613,69 |

| Условный номер земельного участка - 56:23:0000000:5486:3У10 | | |
|---|---------------|-----------|
| Площадь земельного участка 982 м2 | | |
| Обозначение характерных точек границ | Координаты, м | |
| | X | Y |
| 1 | 2259610,99 | 437590,44 |
| 2 | 2259610,46 | 437593,38 |
| 3 | 2259604,95 | 437592,35 |
| 4 | 2259543,82 | 437580,88 |
| 5 | 2259472,71 | 437568,62 |
| 6 | 2259409,51 | 437557,45 |
| 7 | 2259323,01 | 437542,38 |
| 8 | 2259302,85 | 437538,66 |
| 9 | 2259298,23 | 437537,91 |
| 10 | 2259300,47 | 437534,57 |
| 11 | 2259370,86 | 437547,01 |
| 12 | 2259439,69 | 437559,79 |
| 13 | 2259514,95 | 437573,19 |
| 14 | 2259568,16 | 437582,64 |
| 1 | 2259610,99 | 437590,44 |

| Условный номер земельного участка - 56:23:1410003:78:3У1 | | |
|--|---------------|-----------|
| Площадь земельного участка 4 м2 | | |
| Обозначение характерных точек границ | Координаты, м | |
| | X | Y |
| 1 | 2272716,78 | 439127,37 |
| 2 | 2272718,15 | 439128,83 |
| 3 | 2272719,62 | 439127,47 |
| 4 | 2272718,25 | 439126,01 |
| 1 | 2272716,78 | 439127,37 |

| Условный номер земельного участка - 56:23:1410003:79:3У1 | | |
|--|---------------|-----------|
| Площадь земельного участка 4 м2 | | |
| Обозначение характерных точек границ | Координаты, м | |
| | X | Y |
| 1 | 2272755,12 | 439168,61 |
| 2 | 2272756,49 | 439170,07 |
| 3 | 2272757,96 | 439168,71 |
| 4 | 2272756,59 | 439167,25 |
| 1 | 2272755,12 | 439168,61 |

| Условный номер земельного участка - 56:23:1410003:80:3У1 | | |
|--|---------------|-----------|
| Площадь земельного участка 12 м2 | | |
| Обозначение характерных точек границ | Координаты, м | |
| | X | Y |
| 1 | 2272795,14 | 439211,60 |
| 2 | 2272793,77 | 439210,13 |
| 3 | 2272797,40 | 439205,97 |
| 4 | 2272799,01 | 439207,54 |
| 1 | 2272795,14 | 439211,60 |

Документация по планировке территории: ««Проект планировки и проект межевания территории для строительства местного проезда автомобильной дороги М-5 "Урал" (Подъезд к городу Оренбург), входящих в состав транспортного коридора Европа - Западный Китай». II Этап. Переволоцкий район»

| Условный номер земельного участка - 56:23:0000000:4991:3У1 | | |
|--|---------------|-----------|
| Площадь земельного участка 60379 м2 | | |
| Обозначение характерных точек границ | Координаты, м | |
| | X | Y |
| 1 | 2272915,75 | 439317,79 |
| 2 | 2272941,22 | 439333,10 |
| 3 | 2272975,13 | 439350,38 |
| 4 | 2273010,13 | 439366,08 |
| 5 | 2273044,96 | 439378,64 |
| 6 | 2273113,95 | 439398,06 |
| 7 | 2273148,56 | 439403,24 |
| 8 | 2273233,92 | 439408,16 |
| 9 | 2273253,66 | 439406,75 |
| 10 | 2273265,41 | 439405,80 |
| 11 | 2273277,15 | 439413,21 |
| 12 | 2273481,84 | 439376,59 |
| 13 | 2273677,80 | 439328,70 |
| 14 | 2273835,42 | 439288,81 |
| 15 | 2273997,22 | 439243,00 |
| 16 | 2274156,53 | 439201,88 |
| 17 | 2274502,84 | 439134,10 |
| 18 | 2274585,19 | 439105,90 |
| 19 | 2274744,77 | 439068,84 |
| 20 | 2274748,26 | 439087,01 |
| 21 | 2274602,56 | 439122,60 |
| 22 | 2274587,59 | 439122,20 |
| 23 | 2274587,70 | 439126,23 |
| 24 | 2274400,76 | 439171,90 |
| 25 | 2274075,48 | 439252,96 |
| 26 | 2273965,13 | 439277,27 |
| 27 | 2273845,54 | 439306,64 |
| 28 | 2273840,22 | 439297,06 |
| 29 | 2273661,34 | 439351,88 |
| 30 | 2273612,74 | 439363,82 |
| 31 | 2273321,47 | 439437,30 |
| 32 | 2273300,18 | 439445,91 |
| 33 | 2273255,95 | 439451,92 |
| 34 | 2273181,95 | 439450,57 |
| 35 | 2273099,29 | 439435,28 |
| 36 | 2273075,23 | 439434,50 |
| 37 | 2273025,81 | 439418,94 |
| 38 | 2272987,79 | 439401,42 |
| 39 | 2272963,15 | 439380,47 |
| 40 | 2272931,93 | 439363,85 |
| 41 | 2272850,18 | 439314,05 |
| 42 | 2272808,53 | 439284,42 |
| 43 | 2272761,39 | 439240,72 |
| 44 | 2272722,01 | 439201,52 |
| 45 | 2272682,59 | 439162,37 |
| 46 | 2272634,14 | 439108,84 |

Документация по планировке территории: ««Проект планировки и проект межевания территории для строительства местного проезда автомобильной дороги М-5 "Урал" (Подъезд к городу Оренбург), входящих в состав транспортного коридора Европа - Западный Китай». II Этап. Переволоцкий район»

| | | |
|----|------------|-----------|
| 47 | 2272660,96 | 439083,89 |
| 48 | 2272700,18 | 439126,56 |
| 49 | 2272783,23 | 439215,62 |
| 50 | 2272816,46 | 439245,55 |
| 51 | 2272848,71 | 439269,64 |
| 1 | 2272915,75 | 439317,79 |

| Условный номер земельного участка - 56:23:0000000:5402:3У1 | | |
|--|---------------|-----------|
| Площадь земельного участка 12834 м2 | | |
| Обозначение характерных точек границ | Координаты, м | |
| | X | Y |
| 1 | 2272682,57 | 439162,41 |
| 2 | 2272721,95 | 439201,60 |
| 3 | 2272761,36 | 439240,78 |
| 4 | 2272808,50 | 439284,46 |
| 5 | 2272850,16 | 439314,11 |
| 6 | 2272931,93 | 439363,89 |
| 7 | 2272963,14 | 439380,52 |
| 8 | 2272987,78 | 439401,47 |
| 9 | 2273025,80 | 439419,03 |
| 10 | 2273075,20 | 439434,60 |
| 11 | 2273099,27 | 439435,37 |
| 12 | 2273181,94 | 439450,63 |
| 13 | 2273255,96 | 439451,99 |
| 14 | 2273300,20 | 439445,96 |
| 15 | 2273321,48 | 439437,35 |
| 16 | 2273612,76 | 439363,86 |
| 17 | 2273661,36 | 439351,96 |
| 18 | 2273840,19 | 439297,11 |
| 19 | 2273845,49 | 439306,62 |
| 20 | 2273608,69 | 439370,82 |
| 21 | 2273401,87 | 439426,99 |
| 22 | 2273298,70 | 439457,30 |
| 23 | 2273263,60 | 439461,96 |
| 24 | 2273256,29 | 439457,62 |
| 25 | 2273172,38 | 439457,85 |
| 26 | 2273082,53 | 439441,39 |
| 27 | 2273026,52 | 439425,38 |
| 28 | 2272982,62 | 439404,12 |
| 29 | 2272918,37 | 439370,24 |
| 30 | 2272843,74 | 439325,95 |
| 31 | 2272778,36 | 439277,19 |
| 32 | 2272766,33 | 439266,17 |
| 33 | 2272739,94 | 439239,51 |
| 34 | 2272705,76 | 439204,99 |
| 35 | 2272624,15 | 439118,14 |
| 36 | 2272634,11 | 439108,87 |
| 1 | 2272682,57 | 439162,41 |

| |
|--|
| Условный номер земельного участка - 56:23:0000000:5402:3У2 |
|--|

Документация по планировке территории: ««Проект планировки и проект межевания территории для строительства местного проезда автомобильной дороги М-5 "Урал" (Подъезд к городу Оренбург), входящих в состав транспортного коридора Европа - Западный Китай». II Этап. Переволоцкий район»

| Площадь земельного участка 6707 м ² | | |
|--|---------------|-----------|
| Обозначение характерных точек границ | Координаты, м | |
| | X | Y |
| 1 | 2273265,31 | 439405,81 |
| 2 | 2273253,66 | 439406,75 |
| 3 | 2273233,92 | 439408,16 |
| 4 | 2273148,56 | 439403,24 |
| 5 | 2273113,95 | 439398,06 |
| 6 | 2273044,96 | 439378,64 |
| 7 | 2273010,13 | 439366,08 |
| 8 | 2272975,13 | 439350,38 |
| 9 | 2272941,22 | 439333,10 |
| 10 | 2272915,75 | 439317,79 |
| 11 | 2272848,71 | 439269,64 |
| 12 | 2272816,46 | 439245,55 |
| 13 | 2272783,23 | 439215,62 |
| 14 | 2272700,18 | 439126,56 |
| 15 | 2272660,96 | 439083,89 |
| 16 | 2272667,18 | 439078,10 |
| 17 | 2272667,18 | 439078,11 |
| 18 | 2272793,21 | 439215,05 |
| 19 | 2272858,14 | 439265,35 |
| 20 | 2272936,33 | 439317,70 |
| 21 | 2272996,69 | 439349,02 |
| 22 | 2273075,79 | 439379,66 |
| 23 | 2273151,69 | 439394,75 |
| 24 | 2273250,92 | 439396,72 |
| 25 | 2273253,83 | 439398,59 |
| 1 | 2273265,31 | 439405,81 |

| Условный номер земельного участка - 56:23:1409001:1:3У1 | | |
|---|---------------|-----------|
| Площадь земельного участка 6273 м ² | | |
| Обозначение характерных точек границ | Координаты, м | |
| | X | Y |
| 1 | 2273412,97 | 439431,76 |
| 2 | 2273392,28 | 439436,54 |
| 3 | 2273374,37 | 439440,44 |
| 4 | 2273357,31 | 439443,89 |
| 5 | 2273341,10 | 439446,88 |
| 6 | 2273326,80 | 439449,25 |
| 7 | 2273300,19 | 439456,87 |
| 8 | 2273401,89 | 439427,07 |
| 9 | 2273608,71 | 439370,88 |
| 10 | 2273845,54 | 439306,64 |
| 11 | 2273854,81 | 439323,37 |
| 1 | 2273412,97 | 439431,76 |

| Условный номер земельного участка - 56:23:0000000:5402:3У3 | | |
|--|---------------|--|
| Площадь земельного участка 511 м ² | | |
| Обозначение характерных | Координаты, м | |

Документация по планировке территории: ««Проект планировки и проект межевания территории для строительства местного проезда автомобильной дороги М-5 "Урал" (Подъезд к городу Оренбург), входящих в состав транспортного коридора Европа - Западный Китай». II Этап. Переволоцкий район»

| точек границ | X | Y |
|--------------|------------|-----------|
| 1 | 2274149,24 | 439234,58 |
| 2 | 2274097,31 | 439247,52 |
| 3 | 2274112,94 | 439256,66 |
| 4 | 2274139,46 | 439250,03 |
| 1 | 2274149,24 | 439234,58 |

| Условный номер земельного участка - 56:23:0000000:729:3У1 | | |
|---|---------------|-----------|
| Площадь земельного участка 7013 м2 | | |
| Обозначение характерных точек границ | Координаты, м | |
| | X | Y |
| 1 | 2274595,38 | 439151,53 |
| 2 | 2274523,83 | 439170,92 |
| 3 | 2274503,25 | 439174,95 |
| 4 | 2274466,70 | 439181,25 |
| 5 | 2274419,23 | 439188,34 |
| 6 | 2274397,67 | 439191,79 |
| 7 | 2274376,15 | 439195,47 |
| 8 | 2274163,33 | 439247,69 |
| 9 | 2274168,84 | 439244,90 |
| 10 | 2274261,70 | 439211,50 |
| 11 | 2274324,57 | 439194,25 |
| 12 | 2274594,11 | 439127,20 |
| 13 | 2274595,89 | 439135,07 |
| 1 | 2274595,38 | 439151,53 |

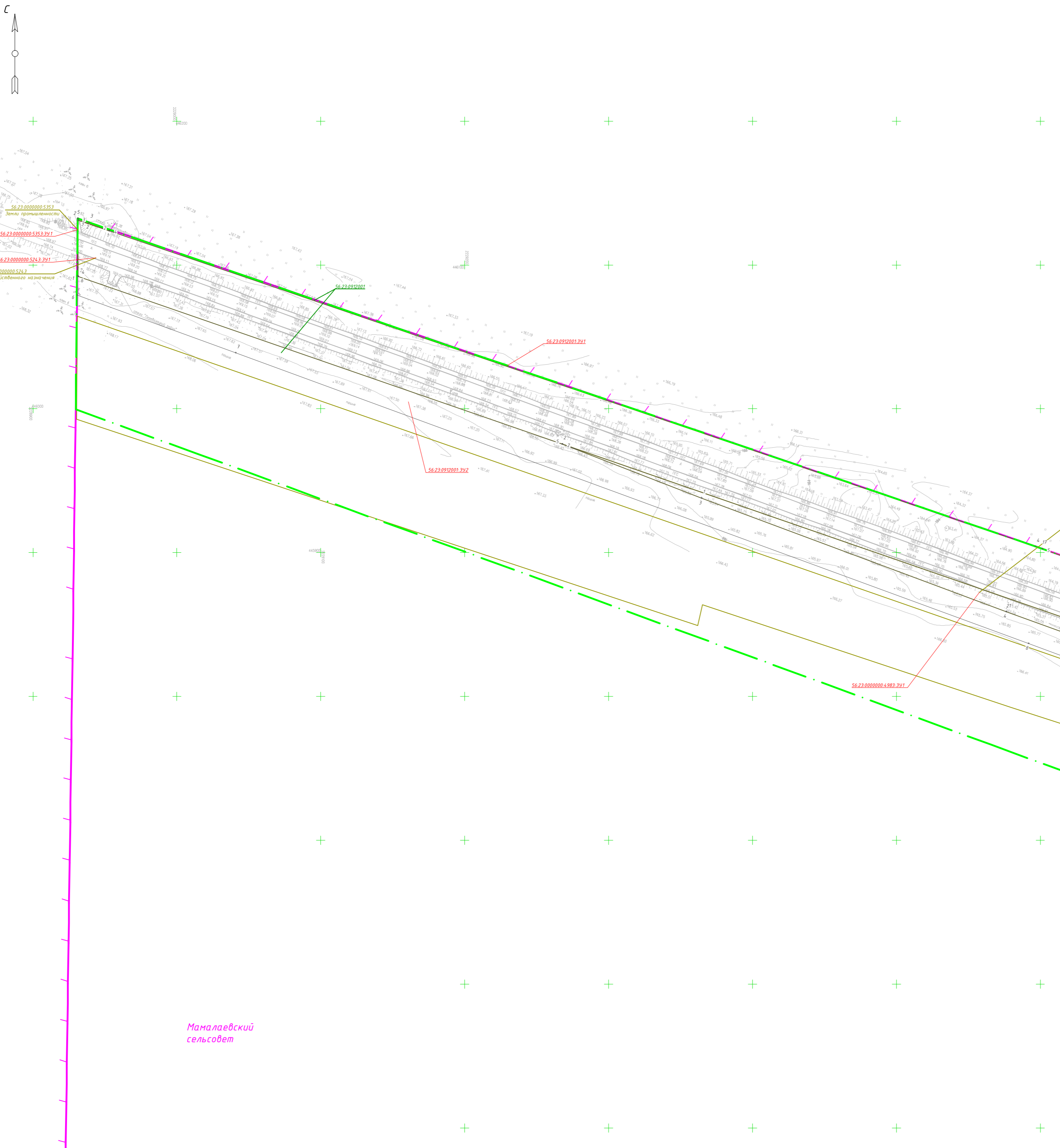
| Условный номер земельного участка - 56:23:0000000:5402:3У4 | | |
|--|---------------|-----------|
| Площадь земельного участка 30 м2 | | |
| Обозначение характерных точек границ | Координаты, м | |
| | X | Y |
| 1 | 2274587,59 | 439122,20 |
| 2 | 2274587,70 | 439126,23 |
| 3 | 2274602,54 | 439122,60 |
| 1 | 2274587,59 | 439122,20 |

| Условный номер земельного участка - 56:23:0000000:5402:3У5 | | |
|--|---------------|-----------|
| Площадь земельного участка 1108 м2 | | |
| Обозначение характерных точек границ | Координаты, м | |
| | X | Y |
| 1 | 2274744,87 | 439068,83 |
| 2 | 2274748,36 | 439086,99 |
| 3 | 2274818,65 | 439069,94 |
| 4 | 2274817,01 | 439057,99 |
| 1 | 2274744,87 | 439068,83 |

| Условный номер земельного участка - 56:21:2603001:6:3У1 | | |
|---|---------------|-----------|
| Площадь земельного участка 6012 м2 | | |
| Обозначение характерных точек границ | Координаты, м | |
| | X | Y |
| 1 | 2274734,88 | 439119,70 |

Документация по планировке территории: ««Проект планировки и проект межевания территории для строительства местного проезда автомобильной дороги М-5 "Урал" (Подъезд к городу Оренбург), входящих в состав транспортного коридора Европа - Западный Китай». II Этап. Переволоцкий район»

| | | |
|----|------------|-----------|
| 2 | 2274699,14 | 439129,47 |
| 3 | 2274663,22 | 439138,58 |
| 4 | 2274596,15 | 439154,93 |
| 5 | 2274596,11 | 439154,67 |
| 6 | 2274595,28 | 439151,55 |
| 7 | 2274595,79 | 439135,09 |
| 8 | 2274594,01 | 439127,22 |
| 9 | 2274655,22 | 439111,49 |
| 10 | 2274725,60 | 439094,92 |
| 11 | 2274784,27 | 439081,69 |
| 12 | 2274818,99 | 439072,40 |
| 13 | 2274821,80 | 439092,82 |
| 14 | 2274805,78 | 439098,16 |
| 15 | 2274770,43 | 439109,26 |
| 1 | 2274734,88 | 439119,70 |



Линия сводки с листом 2

Мамалаевский сельсовет

Схема сводки листов

| | | | | | | | | | | | | | | | | | | | | | | | | | | |
|---|---|---|---|---|---|---|---|---|----|----|----|----|----|----|----|----|----|----|----|----|----|----|----|----|----|----|
| 1 | 2 | 3 | 4 | 5 | 6 | 7 | 8 | 9 | 10 | 11 | 12 | 13 | 14 | 15 | 16 | 17 | 18 | 19 | 20 | 21 | 22 | 23 | 24 | 25 | 26 | 27 |
|---|---|---|---|---|---|---|---|---|----|----|----|----|----|----|----|----|----|----|----|----|----|----|----|----|----|----|

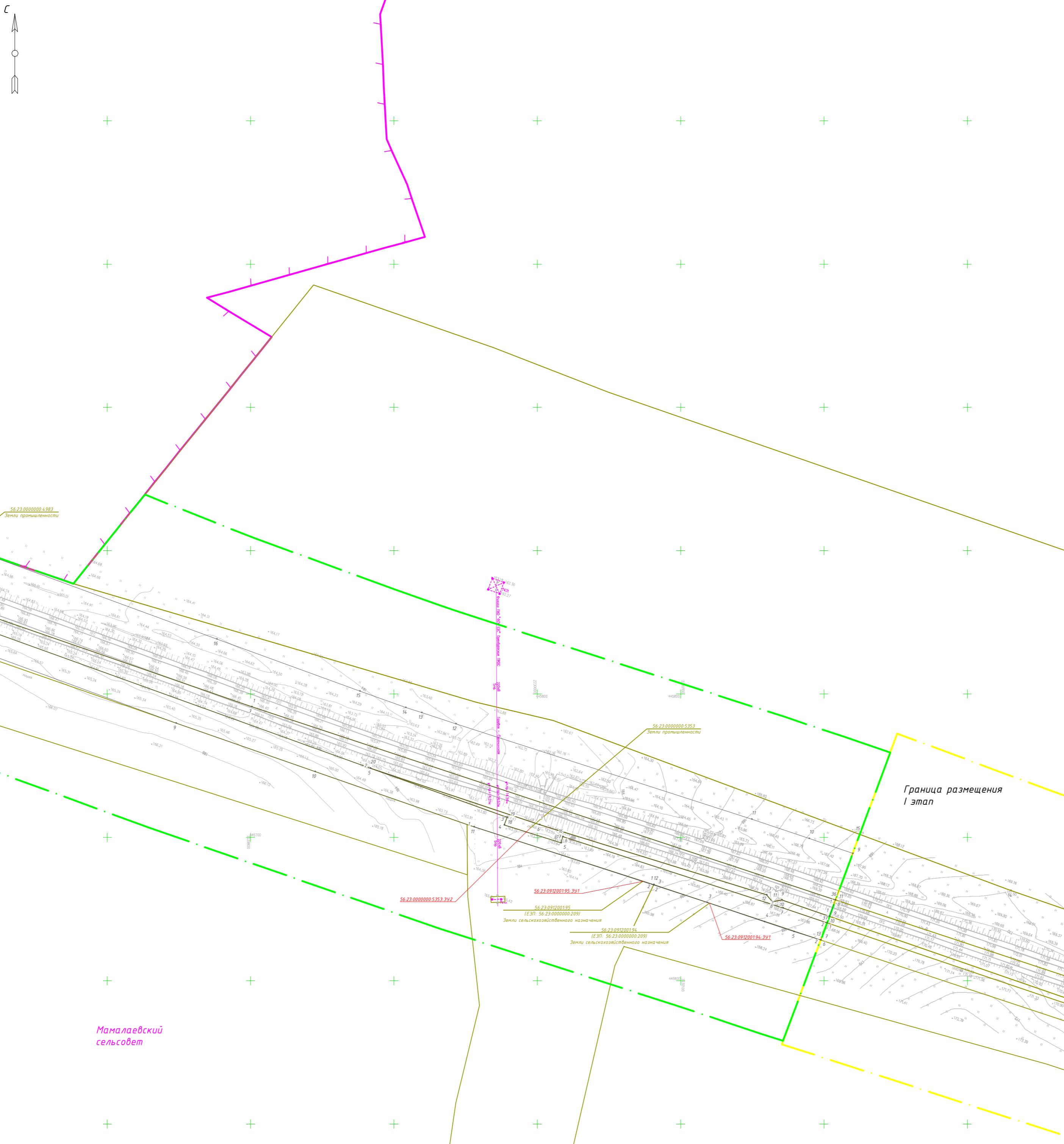
Примечания:
 Координаты и площади образуемых земельных участков отражены в приложении А тома 5. После ввода в эксплуатацию проектируемого объекта территории общего пользования формироваться не будут.
 Существующие сервитуты отсутствуют.
 Новые сервитуты не образуются.
 Границы существующих элементов планировочной структуры отсутствуют.

Условные обозначения

| | |
|--|---|
| | - граница планируемых элементов планировочной структуры |
| | - красные линии, утвержденные в составе проекта планировки территории |
| | - граница кадастрового квартала согласно сведений ЕГРН от 05.04.2020 г. |
| | - номер кадастрового квартала согласно сведений ЕГРН от 05.04.2020 г. |
| | - граница земельного участка согласно сведений ЕГРН от 05.04.2020 г. |
| | - кадастровый номер земельного участка согласно сведений ЕГРН от 05.04.2020 г. |
| | - границы образуемых земельных участков путем раздела существующих земельных участков |
| | - границы образуемых земельных участков из неразграниченных земель |
| | - условные номера образуемых земельных участков |
| | - номера характерных точек образуемых земельных участков |

| | | | | | |
|--|-----------|------|--------|--------------|-------|
| 3-21.01.05-06-ППиМТ | | | | | |
| «Проект планировки и проект межевания территории для строительства местного проезда автомобильной дороги М-5 «Урал» (Подъезд к городу Оренбургу), входящих в состав транспортного коридора Европа - Западный Китай». II Этап. Переволоцкий район | | | | | |
| Изм. | Кол. уч. | Лист | № док. | Подп. | Дата |
| Проверил | Пигарев | | | | 04.21 |
| Разработал | Файзуллин | | | | 04.21 |
| Документация по планировке территории. Основная часть проекта межевания территории. Графическая часть | | | | Стадия | Лист |
| Чертеж межевания территории | | | | П | 1 |
| М1:2000 | | | | Листов 27 | |
| | | | | ООО «РКЦ» | |

Инв. № подл. Подп. и дата. Взам. инв. №



Линия сводки с листом 1

Схема сводки листов

1 2

25 26 27

3 4 5 6 7 8 9 10 11 12 13 14 15 16 17 18 19 20 21 22 23 24

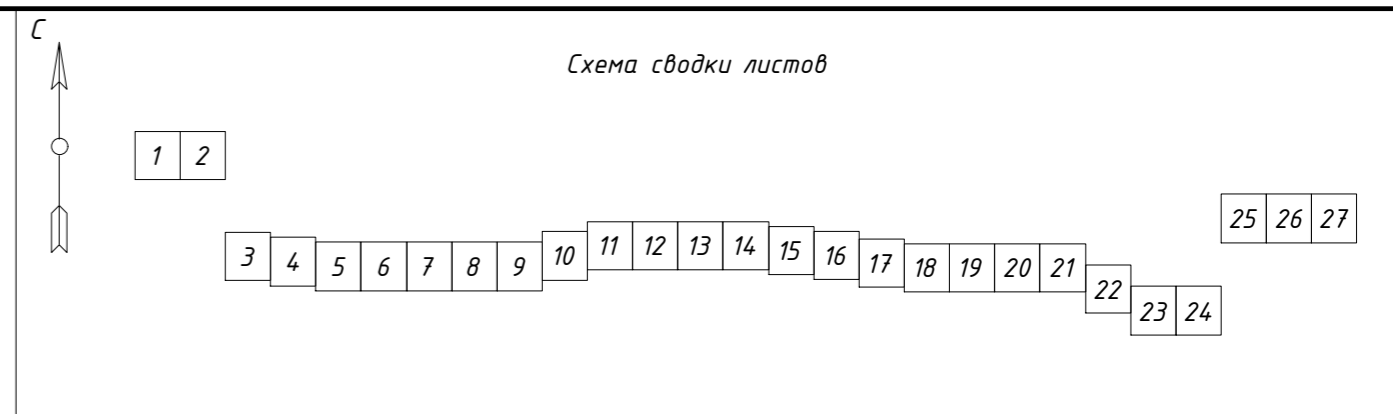
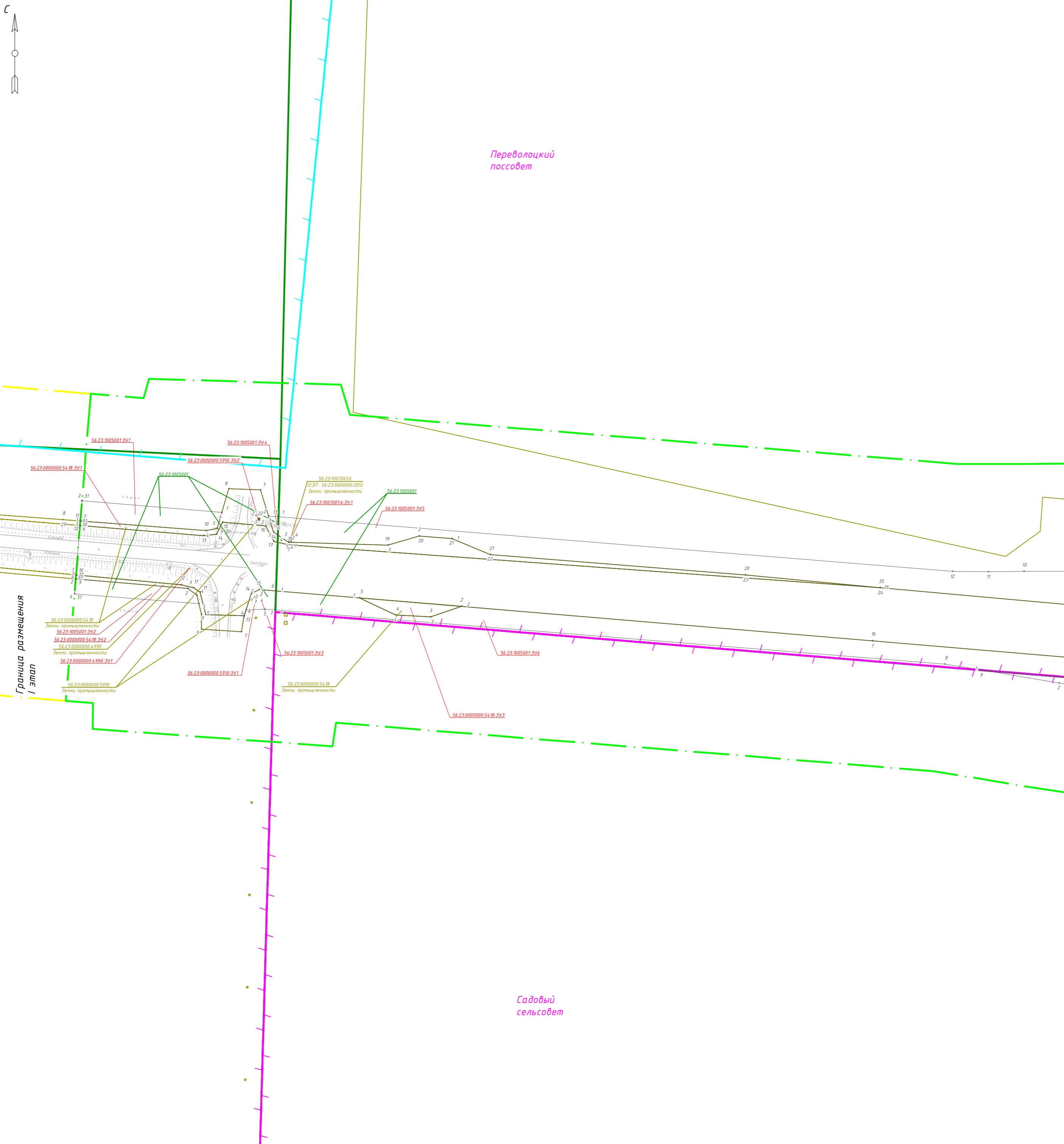
Примечания:
 Координаты и площади образуемых земельных участков отражены в приложении А тома 5. После ввода в эксплуатацию проектируемого объекта территории общего пользования формироваться не будут.
 Существующие сервитуты отсутствуют.
 Новые сервитуты не образуются.
 Границы существующих элементов планировочной структуры отсутствуют.

Условные обозначения

| | |
|--------------------------------------|---|
| — | — граница планируемых элементов планировочной структуры |
| — | — красные линии, утвержденные в составе проекта планировки территории |
| — | — граница кадастрового квартала согласно сведений ЕГРН от 05.04.2020 г. |
| 00.00.0000000 | — номер кадастрового квартала согласно сведений ЕГРН от 05.04.2020 г. |
| 00.00.0000000.0 | — граница земельного участка согласно сведений ЕГРН от 05.04.2020 г. |
| 00.00.0000000.0 | — кадастровый номер земельного участка согласно сведений ЕГРН от 05.04.2020 г. |
| ■ | — границы образуемых земельных участков путем раздела существующих земельных участков |
| ■ | — границы образуемых земельных участков из неразграниченных земель |
| 00.00.0000000.0.341 | — условные номера образуемых земельных участков |
| o1 | — номера характерных точек образуемых земельных участков |

| | | | | | |
|--|-----------|------------------|--------|-----------|-------|
| Э-21.01.05-06-ППиМТ | | | | | |
| «Проект планировки и проект межевания территории для строительства местного проезда автомобильной дороги М-5 «Урал» (Подъезд к городу Оренбургу), входящих в состав транспортного коридора Европа - Западный Китай». II Этап. Переволоцкий район | | | | | |
| Изм. | Кол. уч. | Лист | № док. | Подп. | Дата |
| Проверил | Пигарев | <i>[Подпись]</i> | | | 04.21 |
| Разработал | Файзуллин | <i>[Подпись]</i> | | | 04.21 |
| | | | | Стадия | Лист |
| | | | | П | 2 |
| | | | | Листов | 27 |
| Чертеж межевания территории | | | | ООО «РКЦ» | |
| М1:2000 | | | | | |

Инв. № подл. Подп. и дата. Взам. инв. №



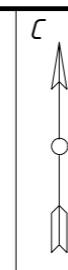
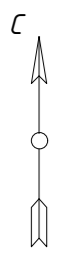
Инв. № подл. Подп. и дата. Взам. инв. №

Примечания:
 Координаты и площади образуемых земельных участков отражены в приложении А тома 5. После ввода в эксплуатацию проектируемого объекта территории общего пользования формироваться не будут.
 Существующие сервитуты отсутствуют.
 Новые сервитуты не образуются.
 Границы существующих элементов планировочной структуры отсутствуют.

Условные обозначения

| | |
|--|---|
| | - граница планируемых элементов планировочной структуры |
| | - красные линии, утвержденные в составе проекта планировки территории |
| | - граница кадастрового квартала согласно сведений ЕГРН от 05.04.2020 г. |
| | - номер кадастрового квартала согласно сведений ЕГРН от 05.04.2020 г. |
| | - граница земельного участка согласно сведений ЕГРН от 05.04.2020 г. |
| | - кадастровый номер земельного участка согласно сведений ЕГРН от 05.04.2020 г. |
| | - границы образуемых земельных участков путем раздела существующих земельных участков |
| | - границы образуемых земельных участков из неразграниченных земель |
| | - условные номера образуемых земельных участков |
| | - номера характерных точек образуемых земельных участков |

| | | | | | |
|--|-----------|------|-----------|-------|--------|
| 3-21.01.05-06-ППиМТ | | | | | |
| «Проект планировки и проект межевания территории для строительства местного проезда автомобильной дороги М-5 «Урал» (Подъезд к городу Оренбургу), входящих в состав транспортного коридора Европа - Западный Китай». II Этап. Переволоцкий район | | | | | |
| Изм. | Кол. уч. | Лист | № док. | Подп. | Дата |
| Проверил | Пигарев | | | | 04.21 |
| Разработал | Файзуллин | | | | 04.21 |
| Документация по планировке территории. Основная часть проекта межевания территории. Графическая часть | | | Стадия | Лист | Листов |
| | | | П | 3 | 27 |
| Чертеж межевания территории | | | 000 "РКЦ" | | |
| М1:2000 | | | | | |

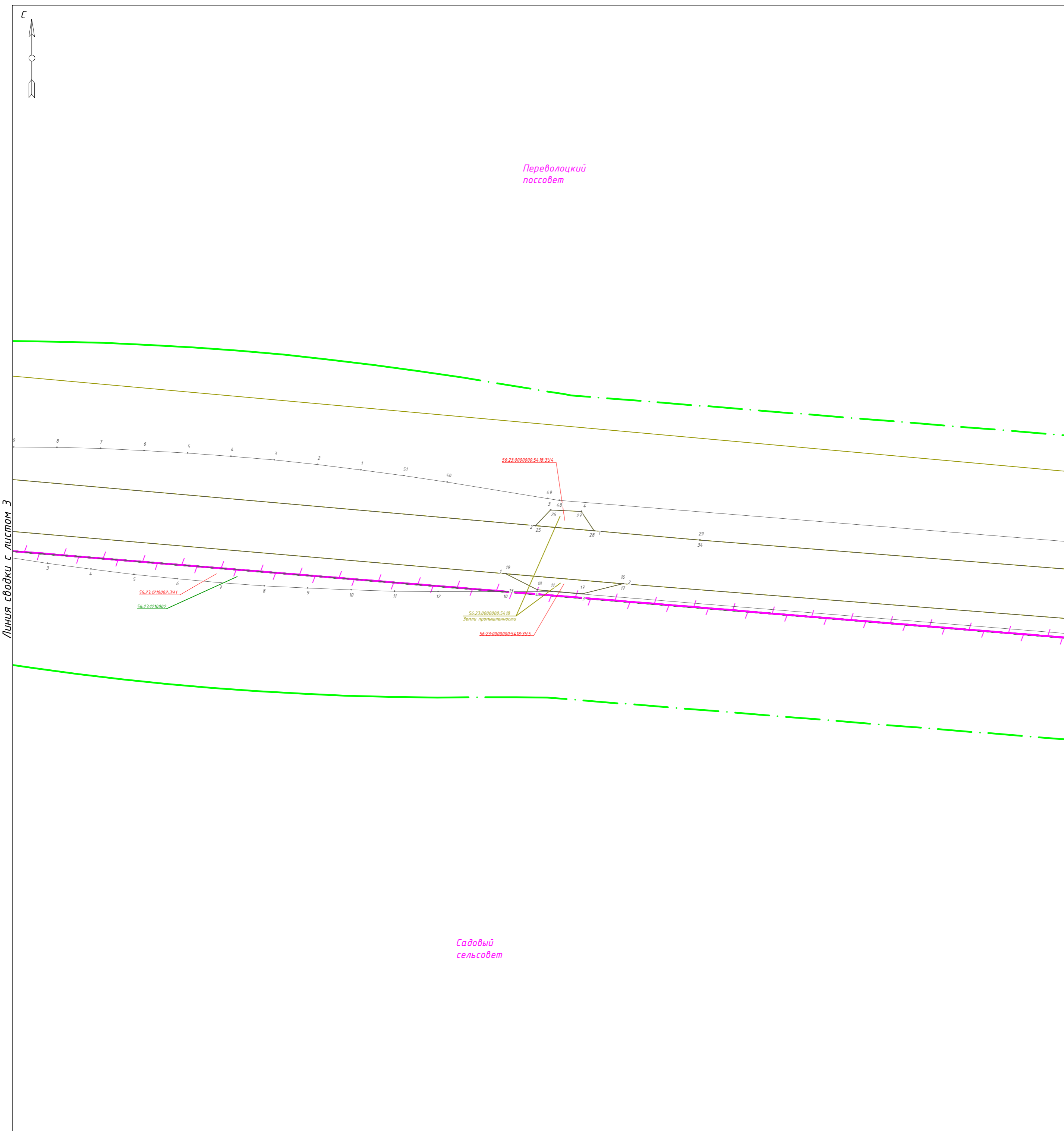


Переволоцкий поссовет

Садовый сельсовет

Линия сводки с листом 3

Линия сводки с листом 5



Примечания:

Координаты и площади образуемых земельных участков отражены в приложении А тома 5. После ввода в эксплуатацию проектируемого объекта территории общего пользования формироваться не будут.

Существующие сервитуты отсутствуют.

Новые сервитуты не образуются.

Границы существующих элементов планировочной структуры отсутствуют.

Условные обозначения

| | |
|--|---|
| | - граница планируемых элементов планировочной структуры |
| | - красные линии, утвержденные в составе проекта планировки территории |
| | - граница кадастрового квартала согласно сведений ЕГРН от 05.04.2020 г. |
| | - номер кадастрового квартала согласно сведений ЕГРН от 05.04.2020 г. |
| | - граница земельного участка согласно сведений ЕГРН от 05.04.2020 г. |
| | - кадастровый номер земельного участка согласно сведений ЕГРН от 05.04.2020 г. |
| | - границы образуемых земельных участков путем раздела существующих земельных участков |
| | - границы образуемых земельных участков из неразграниченных земель |
| | - условные номера образуемых земельных участков |
| | - номера характерных точек образуемых земельных участков |

Э-21.01.05-06-ППиМТ

«Проект планировки и проект межевания территории для строительства местного проезда автомобильной дороги М-5 «Урал» (Подъезд к городу Оренбургу), входящих в состав транспортного коридора Европа - Западный Китай». II Этап. Переволоцкий район

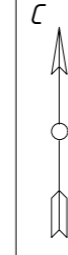
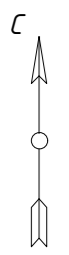
| Изм. | Кол. уч. | Лист | № док. | Подп. | Дата | Документация по планировке территории. Основная часть проекта межевания территории. Графическая часть | Стадия | Лист | Листов |
|------------|----------|-----------|--------|-------|-------|---|--------|------|-----------|
| Проверил | | Пигарев | | | 04.21 | | П | 4 | 27 |
| Разработал | | Файзуллин | | | 04.21 | Чертеж межевания территории | | | 000 "РКЦ" |

М1:2000

Инв. № подл.

Подп. и дата

Взам. инв. №

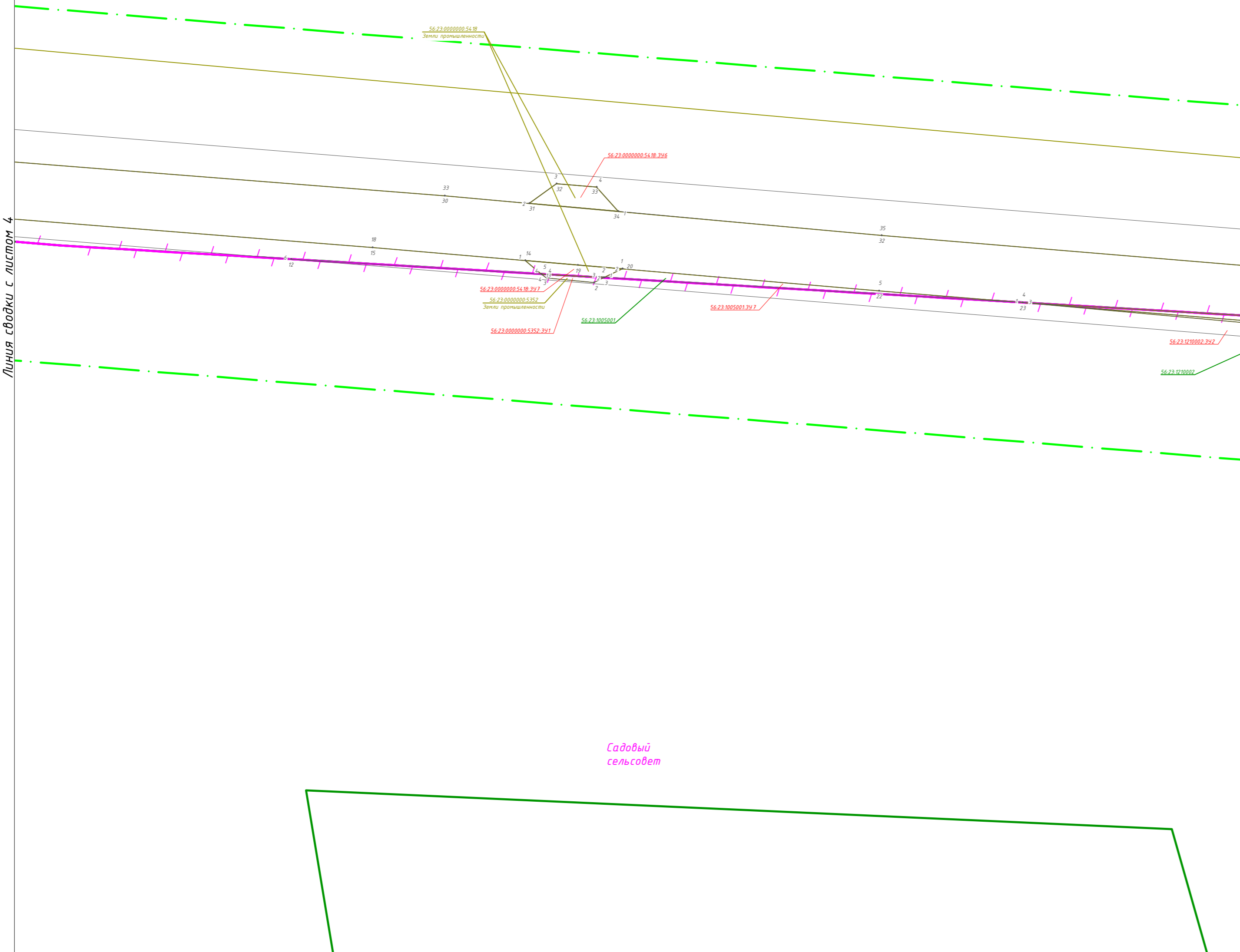


Перволюцкий поссовет

Садовый сельсовет

Линия сводки с листом 4

Линия сводки с листом 6



Примечания:

Координаты и площади образуемых земельных участков отражены в приложении А тома 5. После ввода в эксплуатацию проектируемого объекта территории общего пользования формироваться не будут.

Существующие сервитуты отсутствуют.

Новые сервитуты не образуются.

Границы существующих элементов планировочной структуры отсутствуют.

Условные обозначения

| | |
|---------------------|---|
| | - граница планируемых элементов планировочной структуры |
| | - красные линии, утвержденные в составе проекта планировки территории |
| | - граница кадастрового квартала согласно сведений ЕГРН от 05.04.2020 г. |
| 00.00.0000000 | - номер кадастрового квартала согласно сведений ЕГРН от 05.04.2020 г. |
| | - граница земельного участка согласно сведений ЕГРН от 05.04.2020 г. |
| 00.00.0000000.0 | - кадастровый номер земельного участка согласно сведений ЕГРН от 05.04.2020 г. |
| | - границы образуемых земельных участков путем раздела существующих земельных участков |
| | - границы образуемых земельных участков из неразграниченных земель |
| 00.00.0000000.0.341 | - условные номера образуемых земельных участков |
| o1 | - номера характерных точек образуемых земельных участков |

Э-21.01.05-06-ППиМТ

«Проект планировки и проект межевания территории для строительства местного проезда автомобильной дороги М-5 «Урал» (Подъезд к городу Оренбургу), входящих в состав транспортного коридора Европа - Западный Китай». II Этап. Перволюцкий район

| Изм. | Кол. уч. | Лист | № док. | Подп. | Дата | Документация по планировке территории. Основная часть проекта межевания территории. Графическая часть | Стадия | Лист | Листов |
|------------|----------|-----------|--------|-------|-------|---|--------|------|-----------|
| Проверил | | Пигарев | | | 04.21 | | П | 5 | 27 |
| Разработал | | Файзуллин | | | 04.21 | Чертеж межевания территории | | | 000 "РКЦ" |

М1:2000

Инв. № подл.

Подп. и дата

Взам. инв. №

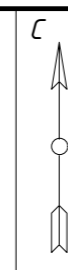
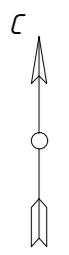
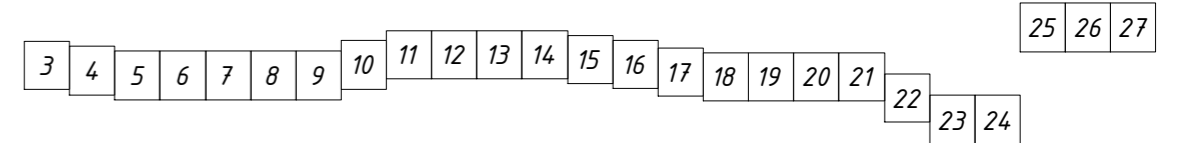


Схема сводки листов

1 2

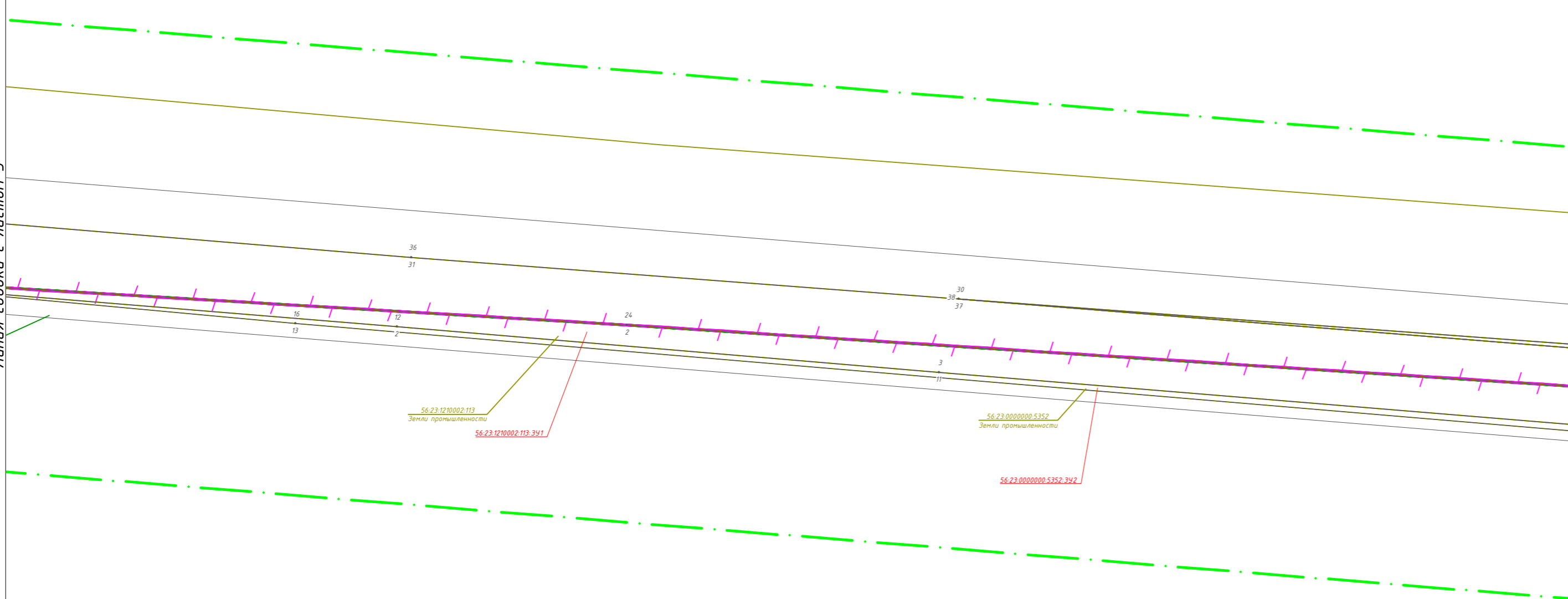


Перволюцкий поссовет

Садовый сельсовет

Линия сводки с листом 5

Линия сводки с листом 7



56.23.1210002.113
Земли промышленности

56.23.1210002.113.341

56.23.0000000.5352
Земли промышленности

56.23.0000000.5352.342

Примечания:

Координаты и площади образуемых земельных участков отражены в приложении А тома 5. После ввода в эксплуатацию проектируемого объекта территории общего пользования формироваться не будут.

Существующие сервитуты отсутствуют.

Новые сервитуты не образуются.

Границы существующих элементов планировочной структуры отсутствуют.

Условные обозначения

| | |
|--|---|
| | - граница планируемых элементов планировочной структуры |
| | - красные линии, утвержденные в составе проекта планировки территории |
| | - граница кадастрового квартала согласно сведений ЕГРН от 05.04.2020 г. |
| | - номер кадастрового квартала согласно сведений ЕГРН от 05.04.2020 г. |
| | - граница земельного участка согласно сведений ЕГРН от 05.04.2020 г. |
| | - кадастровый номер земельного участка согласно сведений ЕГРН от 05.04.2020 г. |
| | - границы образуемых земельных участков путем раздела существующих земельных участков |
| | - границы образуемых земельных участков из неразграниченных земель |
| | - условные номера образуемых земельных участков |
| | - номера характерных точек образуемых земельных участков |

Э-21.01.05-06-ППиМТ

«Проект планировки и проект межевания территории для строительства местного проезда автомобильной дороги М-5 «Урал» (Подъезд к городу Оренбургу), входящих в состав транспортного коридора Европа - Западный Китай». II Этап. Перволюцкий район

| Изм. | Кол. уч. | Лист | № док. | Подп. | Дата | Документация по планировке территории. Основная часть проекта межевания территории. Графическая часть | Стадия | Лист | Листов |
|------------|----------|-----------|--------|-------|-------|---|--------|------|--------|
| Проверил | | Пигарев | | | 04.21 | Чертеж межевания территории | П | 6 | 27 |
| Разработал | | Файзуллин | | | 04.21 | | | | |

М1:2000

ООО "РКЦ"

Инв. № подл. Подп. и дата. Взам. инв. №

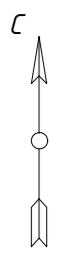
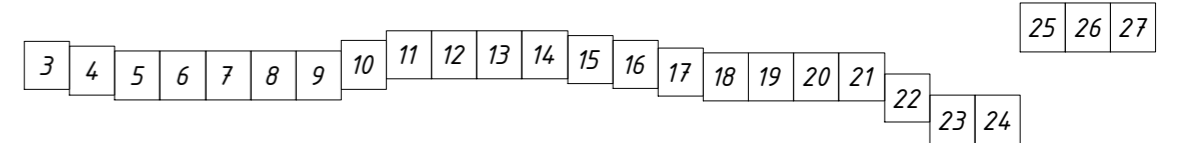


Схема сводки листов

1 2



Перволоцкий поссовет

Садовый сельсовет

Линия сводки с листом 6

Линия сводки с листом 8

Примечания:

Координаты и площади образуемых земельных участков отражены в приложении А тома 5. После ввода в эксплуатацию проектируемого объекта территории общего пользования формироваться не будут.

Существующие сервитуты отсутствуют.

Новые сервитуты не образуются.

Границы существующих элементов планировочной структуры отсутствуют.

Условные обозначения

| | |
|--|---|
| | - граница планируемых элементов планировочной структуры |
| | - красные линии, утвержденные в составе проекта планировки территории |
| | - граница кадастрового квартала согласно сведений ЕГРН от 05.04.2020 г. |
| | - номер кадастрового квартала согласно сведений ЕГРН от 05.04.2020 г. |
| | - граница земельного участка согласно сведений ЕГРН от 05.04.2020 г. |
| | - кадастровый номер земельного участка согласно сведений ЕГРН от 05.04.2020 г. |
| | - границы образуемых земельных участков путем раздела существующих земельных участков |
| | - границы образуемых земельных участков из неразграниченных земель |
| | - условные номера образуемых земельных участков |
| | - номера характерных точек образуемых земельных участков |

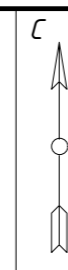
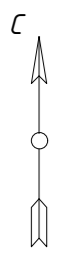
З-21.01.05-06-ППиМТ

«Проект планировки и проект межевания территории для строительства местного проезда автомобильной дороги М-5 «Урал» (Подъезд к городу Оренбургу), входящих в состав транспортного коридора Европа - Западный Китай». II Этап. Перволоцкий район

| Изм. | Кол. уч. | Лист | № док. | Подп. | Дата | Документация по планировке территории. Основная часть проекта межевания территории. Графическая часть | Стадия | Лист | Листов |
|------------|----------|-----------|--------|-------|-------|---|--------|------|--------|
| Проверил | | Пигарев | | | 04.21 | Чертеж межевания территории М1:2000 | П | 7 | 27 |
| Разработал | | Файзуллин | | | 04.21 | | | | |

ООО "РКЦ"

Инв. № подл. Подп. и дата. Взам. инв. №

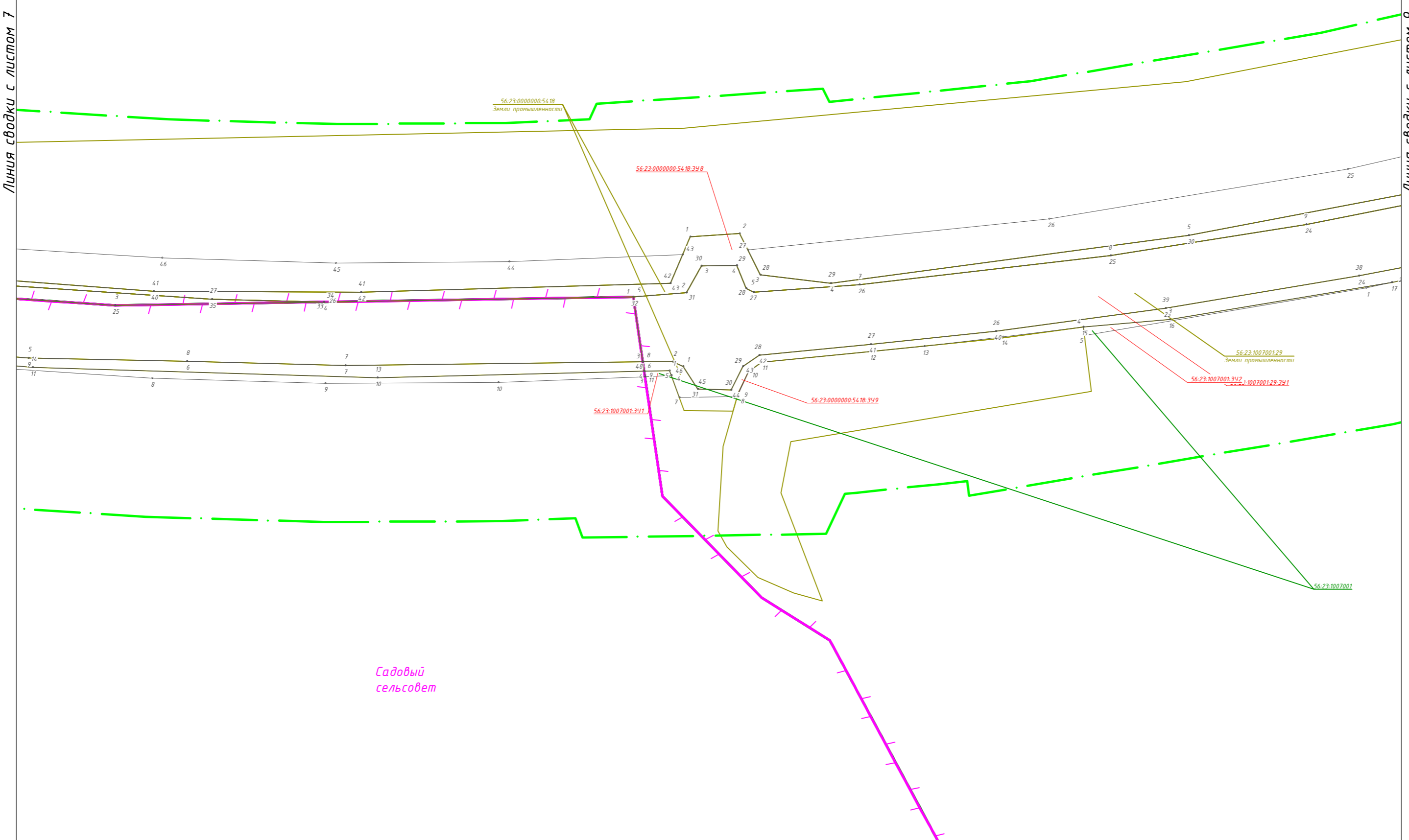


Переволоцкий поссовет

Садовый сельсовет

Линия сводки с листом 7

Линия сводки с листом 9



Примечания:

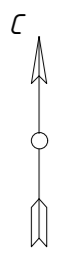
Координаты и площади образуемых земельных участков отражены в приложении А тома 5. После ввода в эксплуатацию проектируемого объекта территории общего пользования формироваться не будут.
Существующие сервитуты отсутствуют.
Новые сервитуты не образуются.
Границы существующих элементов планировочной структуры отсутствуют.

Условные обозначения

| | |
|---------------------|---|
| | - граница планируемых элементов планировочной структуры |
| | - красные линии, утвержденные в составе проекта планировки территории |
| | - граница кадастрового квартала согласно сведений ЕГРН от 05.04.2020 г. |
| 00.00.0000000 | - номер кадастрового квартала согласно сведений ЕГРН от 05.04.2020 г. |
| | - граница земельного участка согласно сведений ЕГРН от 05.04.2020 г. |
| 00.00.0000000.0 | - кадастровый номер земельного участка согласно сведений ЕГРН от 05.04.2020 г. |
| | - границы образуемых земельных участков путем раздела существующих земельных участков |
| | - границы образуемых земельных участков из неразграниченных земель |
| 00.00.0000000.0.341 | - условные номера образуемых земельных участков |
| o1 | - номера характерных точек образуемых земельных участков |

| | | | | | | |
|--|-----------|------|--------|-----------|-------|--------|
| Э-21.01.05-06-ППиМТ | | | | | | |
| «Проект планировки и проект межевания территории для строительства местного проезда автомобильной дороги М-5 «Урал» (Подъезд к городу Оренбургу), входящих в состав транспортного коридора Европа - Западный Китай». II Этап. Переволоцкий район | | | | | | |
| Изм. | Кол. уч. | Лист | № док. | Подп. | Дата | |
| Проверил | Пигарев | | | | 04.21 | |
| Разработал | Файзуллин | | | | 04.21 | |
| Документация по планировке территории. Основная часть проекта межевания территории. Графическая часть | | | | Стадия | Лист | Листов |
| Чертеж межевания территории | | | | П | 8 | 27 |
| М1:2000 | | | | ООО «РКЦ» | | |

Инв. № подл. Подп. и дата. Взам. инв. №



Перволюцкий поссовет

Линия сводки с листом 8

Линия сводки с листом 10

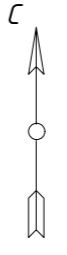
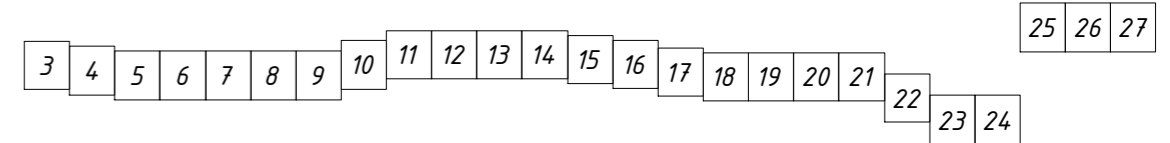


Схема сводки листов

1 2



Инв. № подл. Подп. и дата. Взам. инв. №

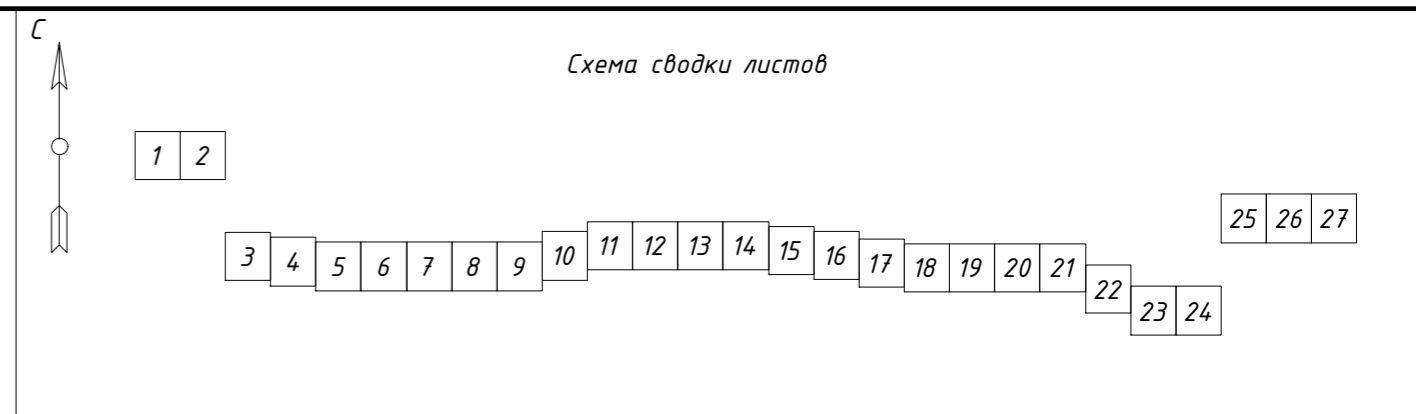
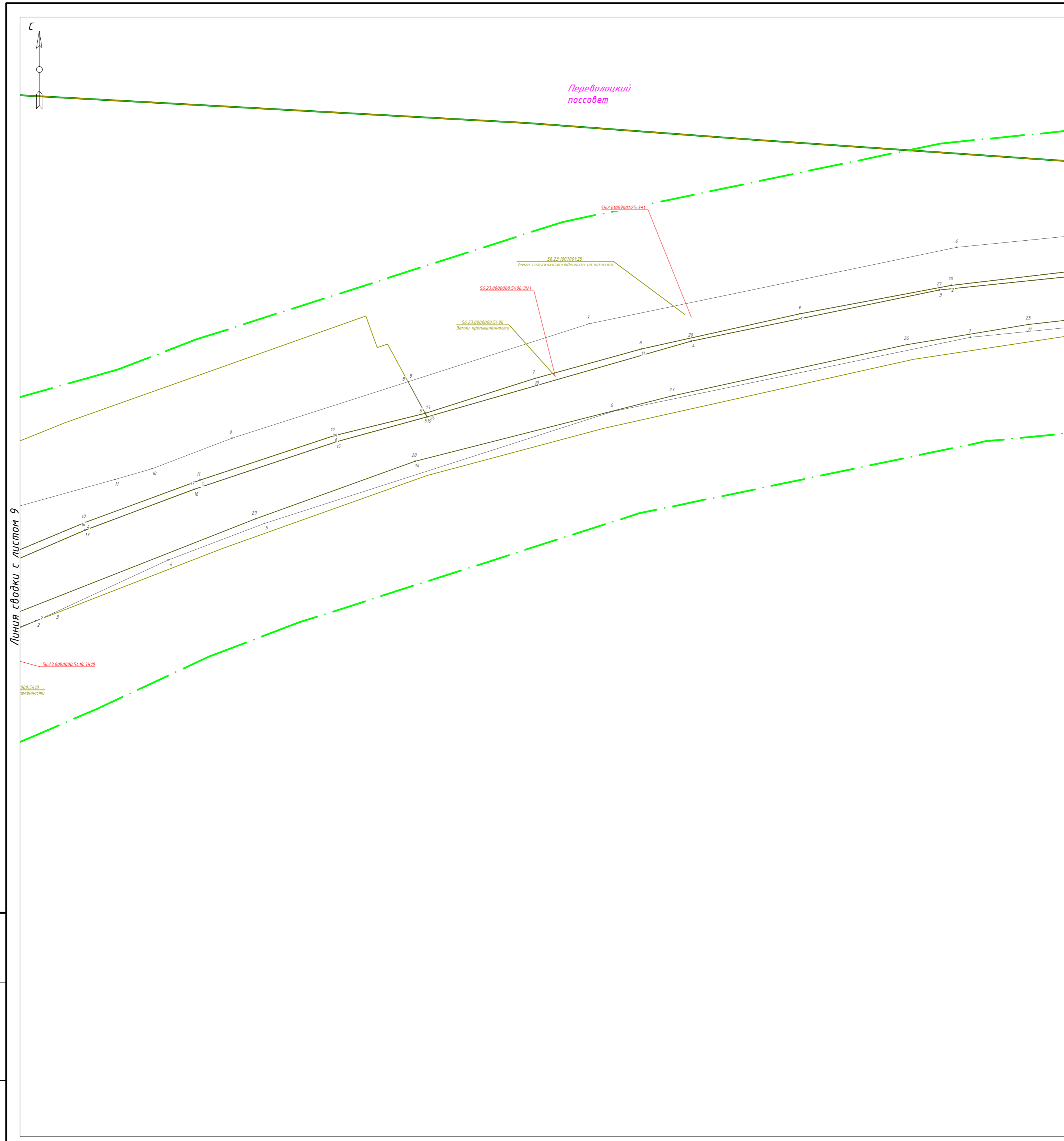
Примечания:

Координаты и площади образуемых земельных участков отражены в приложении А тома 5. После ввода в эксплуатацию проектируемого объекта территории общего пользования формироваться не будут. Существующие сервитуты отсутствуют. Новые сервитуты не образуются. Границы существующих элементов планировочной структуры отсутствуют.

Условные обозначения

| | |
|--|---|
| | - граница планируемых элементов планировочной структуры |
| | - красные линии, утвержденные в составе проекта планировки территории |
| | - граница кадастрового квартала согласно сведений ЕГРН от 05.04.2020 г. |
| | - номер кадастрового квартала согласно сведений ЕГРН от 05.04.2020 г. |
| | - граница земельного участка согласно сведений ЕГРН от 05.04.2020 г. |
| | - кадастровый номер земельного участка согласно сведений ЕГРН от 05.04.2020 г. |
| | - границы образуемых земельных участков путем раздела существующих земельных участков |
| | - границы образуемых земельных участков из неразграниченных земель |
| | - условные номера образуемых земельных участков |
| | - номера характерных точек образуемых земельных участков |

| | | | | | | |
|---|-----------|------|--------|-----------|-------|--------|
| Э-21.01.05-06-ППиМТ | | | | | | |
| «Проект планировки и проект межевания территории для строительства местного проезда автомобильной дороги М-5 «Урал» (Подъезд к городу Оренбургу), входящих в состав транспортного коридора Европа - Западный Китай». II Этап. Перволюцкий район | | | | | | |
| Изм. | Кол. уч. | Лист | № док. | Подп. | Дата | |
| Проверил | Пигарев | | | | 04.21 | |
| Разработал | Файзуллин | | | | 04.21 | |
| Документация по планировке территории. Основная часть проекта межевания территории. Графическая часть | | | | Стадия | Лист | Листов |
| Чертеж межевания территории | | | | П | 9 | 27 |
| М1:2000 | | | | ООО «РКЦ» | | |



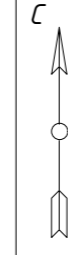
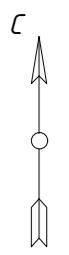
Инв. № подл. Подп. и дата. Взам. инв. №

Примечания:
 Координаты и площади образуемых земельных участков отражены в приложении А тома 5. После ввода в эксплуатацию проектируемого объекта территории общего пользования формироваться не будут.
 Существующие сервитуты отсутствуют.
 Новые сервитуты не образуются.
 Границы существующих элементов планировочной структуры отсутствуют.

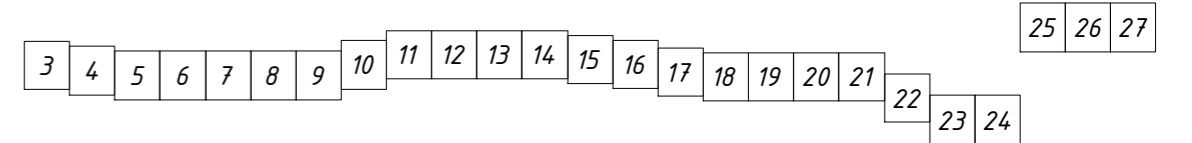
Условные обозначения

| | |
|--|---|
| | - граница планируемых элементов планировочной структуры |
| | - красные линии, утвержденные в составе проекта планировки территории |
| | - граница кадастрового квартала согласно сведений ЕГРН от 05.04.2020 г. |
| | - номер кадастрового квартала согласно сведений ЕГРН от 05.04.2020 г. |
| | - граница земельного участка согласно сведений ЕГРН от 05.04.2020 г. |
| | - кадастровый номер земельного участка согласно сведений ЕГРН от 05.04.2020 г. |
| | - границы образуемых земельных участков путем раздела существующих земельных участков |
| | - границы образуемых земельных участков из неразграниченных земель |
| | - условные номера образуемых земельных участков |
| | - номера характерных точек образуемых земельных участков |

| | | | | | |
|--|----------|-----------|--------|-----------|-------|
| 3-21.01.05-06-ППиМТ | | | | | |
| «Проект планировки и проект межевания территории для строительства местного проезда автомобильной дороги М-5 «Урал» (Подъезд к городу Оренбургу), входящих в состав транспортного коридора Европа - Западный Китай». II Этап. Переволоцкий район | | | | | |
| Изм. | Кол. уч. | Лист | № док. | Подп. | Дата |
| Проверил | | Пигарев | | | 04.21 |
| Разработал | | Файзуллин | | | 04.21 |
| | | | | Стадия | Лист |
| | | | | П | 10 |
| | | | | Листов | 27 |
| | | | | 000 "РКЦ" | |
| | | | | М1:2000 | |



1 2



Переволоцкий
поссовет

Донецкий
сельсовет

Линия сводки с листом 10

Линия сводки с листом 12

Примечания:

Координаты и площади образуемых земельных участков отражены в приложении А тома 5. После ввода в эксплуатацию проектируемого объекта территории общего пользования формироваться не будут.

Существующие сервитуты отсутствуют.

Новые сервитуты не образуются.

Границы существующих элементов планировочной структуры отсутствуют.

Условные обозначения

| | |
|--|---|
| | - граница планируемых элементов планировочной структуры |
| | - красные линии, утвержденные в составе проекта планировки территории |
| | - граница кадастрового квартала согласно сведений ЕГРН от 05.04.2020 г. |
| | - номер кадастрового квартала согласно сведений ЕГРН от 05.04.2020 г. |
| | - граница земельного участка согласно сведений ЕГРН от 05.04.2020 г. |
| | - кадастровый номер земельного участка согласно сведений ЕГРН от 05.04.2020 г. |
| | - границы образуемых земельных участков путем раздела существующих земельных участков |
| | - границы образуемых земельных участков из неразграниченных земель |
| | - условные номера образуемых земельных участков |
| | - номера характерных точек образуемых земельных участков |


З-21.01.05-06-ППиМТ

«Проект планировки и проект межевания территории для строительства местного проезда автомобильной дороги М-5 «Урал» (Подъезд к городу Оренбургу), входящих в состав транспортного коридора Европа - Западный Китай». II Этап. Переволоцкий район

| Изм. | Кол. уч. | Лист | № док. | Подп. | Дата | Документация по планировке территории. Основная часть проекта межевания территории. Графическая часть | Стадия | Лист | Листов |
|------------|----------|-----------|--------|-------|-------|---|--------|------|-----------|
| Проверил | | Пигарев | | | 04.21 | | П | 11 | 27 |
| Разработал | | Файзуллин | | | 04.21 | Чертеж межевания территории | | | 000 "РКЦ" |

М1:2000

Инв. № подл. Подп. и дата. Взам. инв. №



Переволоцкий поссовет

Донецкий сельсовет

Линия сводки с листом 11

Линия сводки с листом 13

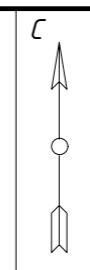
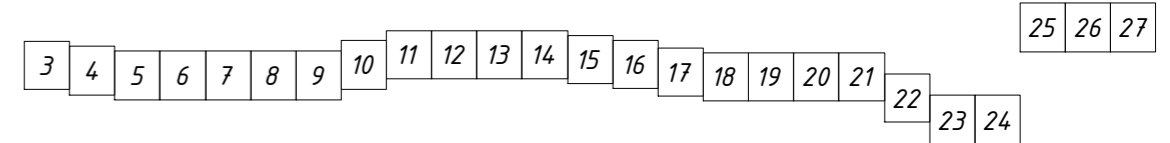


Схема сводки листов

1 2



Примечания:

Координаты и площади образуемых земельных участков отражены в приложении А тома 5. После ввода в эксплуатацию проектируемого объекта территории общего пользования формироваться не будут.
 Существующие сервитуты отсутствуют.
 Новые сервитуты не образуются.
 Границы существующих элементов планировочной структуры отсутствуют.

Условные обозначения

| | |
|--|---|
| | - граница планируемых элементов планировочной структуры |
| | - красные линии, утвержденные в составе проекта планировки территории |
| | - граница кадастрового квартала согласно сведений ЕГРН от 05.04.2020 г. |
| | - номер кадастрового квартала согласно сведений ЕГРН от 05.04.2020 г. |
| | - граница земельного участка согласно сведений ЕГРН от 05.04.2020 г. |
| | - кадастровый номер земельного участка согласно сведений ЕГРН от 05.04.2020 г. |
| | - границы образуемых земельных участков путем раздела существующих земельных участков |
| | - границы образуемых земельных участков из неразграниченных земель |
| | - условные номера образуемых земельных участков |
| | - номера характерных точек образуемых земельных участков |

| | | | | | |
|--|-----------|------|--------|--------|-------|
| Э-21.01.05-06-ППиМТ | | | | | |
| «Проект планировки и проект межевания территории для строительства местного проезда автомобильной дороги М-5 «Урал» (Подъезд к городу Оренбургу), входящих в состав транспортного коридора Европа - Западный Китай». II Этап. Переволоцкий район | | | | | |
| Изм. | Кол. уч. | Лист | № док. | Подп. | Дата |
| Проверил | Пигарев | | | | 04.21 |
| Разработал | Файзуллин | | | | 04.21 |
| Документация по планировке территории. Основная часть проекта межевания территории. Графическая часть | | | | Стадия | Лист |
| Чертеж межевания территории | | | | П | 12 |
| М1:2000 | | | | Листов | 27 |
| ООО «РКЦ» | | | | | |

Инв. № подл. Подп. и дата. Взам. инв. №

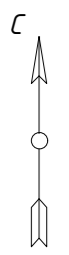
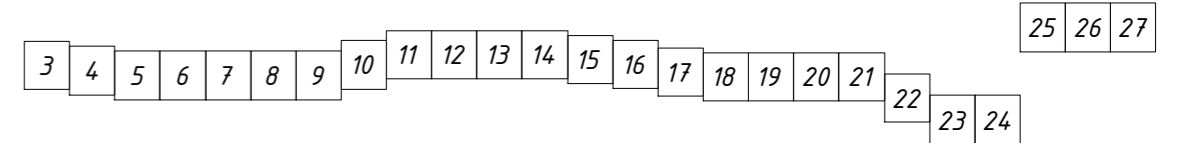


Схема сводки листов

1 2



Перволюцкий
поссовет

Донецкий
сельсовет

Линия сводки с листом 12

Линия сводки с листом 14

56.23.0000000.54.92
Земли промышленности

56.23.0000000.54.92.39.2

23
24.7

21
16

Примечания:

Координаты и площади образуемых земельных участков отражены в приложении А тома 5. После ввода в эксплуатацию проектируемого объекта территории общего пользования формироваться не будут.

Существующие сервитуты отсутствуют.

Новые сервитуты не образуются.

Границы существующих элементов планировочной структуры отсутствуют.

Условные обозначения

| | |
|--|---|
| | - граница планируемых элементов планировочной структуры |
| | - красные линии, утвержденные в составе проекта планировки территории |
| | - граница кадастрового квартала согласно сведений ЕГРН от 05.04.2020 г. |
| | - номер кадастрового квартала согласно сведений ЕГРН от 05.04.2020 г. |
| | - граница земельного участка согласно сведений ЕГРН от 05.04.2020 г. |
| | - кадастровый номер земельного участка согласно сведений ЕГРН от 05.04.2020 г. |
| | - границы образуемых земельных участков путем раздела существующих земельных участков |
| | - границы образуемых земельных участков из неразграниченных земель |
| | - условные номера образуемых земельных участков |
| | - номера характерных точек образуемых земельных участков |

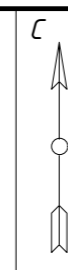
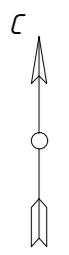
Э-21.01.05-06-ППиМТ

«Проект планировки и проект межевания территории для строительства местного проезда автомобильной дороги М-5 «Урал» (Подъезд к городу Оренбургу), входящих в состав транспортного коридора Европа - Западный Китай». II Этап. Перволюцкий район

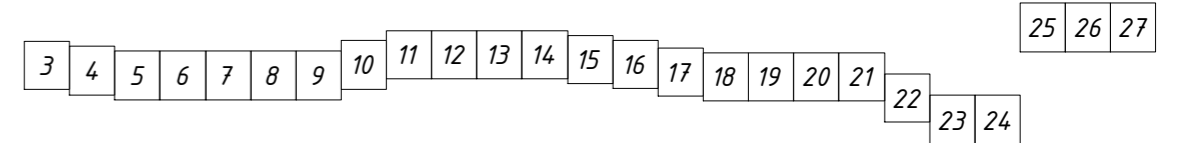
| Изм. | Кол. уч. | Лист | № док. | Подп. | Дата | Документация по планировке территории. Основная часть проекта межевания территории. Графическая часть | Стадия | Лист | Листов |
|------------|----------|-----------|--------|-------|-------|---|--------|------|-----------|
| Проверил | | Пигарев | | | 04.21 | | П | 13 | 27 |
| Разработал | | Файзуллин | | | 04.21 | Чертеж межевания территории | | | 000 "РКЦ" |

М1:2000

Инв. № подл. Подп. и дата. Взам. инв. №



1 2



Линия сводки с листом 13

Линия сводки с листом 15

Переволоцкий сельсовет

Донецкий сельсовет

56.73.0000000.4993
Земли промышленности

56.73.0000000.4993.392

56.73.0208001.128.3

Земли сельскохозяйственного назначения

Примечания:

Координаты и площади образуемых земельных участков отражены в приложении А тома 5. После ввода в эксплуатацию проектируемого объекта территории общего пользования формироваться не будут.

Существующие сервитуты отсутствуют.

Новые сервитуты не образуются.

Границы существующих элементов планировочной структуры отсутствуют.

Условные обозначения

| | |
|--|---|
| | - граница планируемых элементов планировочной структуры |
| | - красные линии, утвержденные в составе проекта планировки территории |
| | - граница кадастрового квартала согласно сведений ЕГРН от 05.04.2020 г. |
| | - номер кадастрового квартала согласно сведений ЕГРН от 05.04.2020 г. |
| | - граница земельного участка согласно сведений ЕГРН от 05.04.2020 г. |
| | - кадастровый номер земельного участка согласно сведений ЕГРН от 05.04.2020 г. |
| | - границы образуемых земельных участков путем раздела существующих земельных участков |
| | - границы образуемых земельных участков из неразграниченных земель |
| | - условные номера образуемых земельных участков |
| | - номера характерных точек образуемых земельных участков |

3-21.01.05-06-ППиМТ

«Проект планировки и проект межевания территории для строительства местного проезда автомобильной дороги М-5 «Урал» (Подъезд к городу Оренбургу), входящих в состав транспортного коридора Европа - Западный Китай». II Этап. Переволоцкий район

| Изм. | Кол. уч. | Лист | № док. | Подп. | Дата |
|------------|-----------|------|--------|-------|-------|
| Проверил | Пигарев | | | | 04.21 |
| Разработал | Файзуллин | | | | 04.21 |

| Документация по планировке территории. | Стадия | Лист | Листов |
|---|-----------|------|--------|
| Основная часть проекта межевания территории. Графическая часть | П | 14 | 27 |
| Чертеж межевания территории | 000 "РКЦ" | | |
| М1:2000 | | | |

Инв. № подл. Подп. и дата. Взам. инв. №

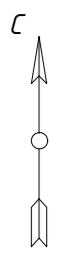
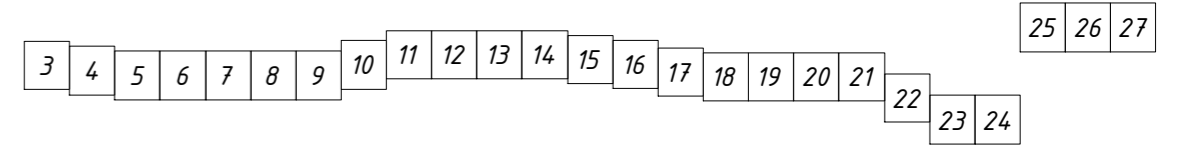


Схема сводки листов

1 2



Перволюцкий поссовет

Донецкий сельсовет

Линия сводки с листом 14

Линия сводки с листом 16

Примечания:

Координаты и площади образуемых земельных участков отражены в приложении А тома 5. После ввода в эксплуатацию проектируемого объекта территории общего пользования формироваться не будут.

Существующие сервитуты отсутствуют.

Новые сервитуты не образуются.

Границы существующих элементов планировочной структуры отсутствуют.

Условные обозначения

| | |
|--|---|
| | - граница планируемых элементов планировочной структуры |
| | - красные линии, утвержденные в составе проекта планировки территории |
| | - граница кадастрового квартала согласно сведений ЕГРН от 05.04.2020 г. |
| | - номер кадастрового квартала согласно сведений ЕГРН от 05.04.2020 г. |
| | - граница земельного участка согласно сведений ЕГРН от 05.04.2020 г. |
| | - кадастровый номер земельного участка согласно сведений ЕГРН от 05.04.2020 г. |
| | - границы образуемых земельных участков путем раздела существующих земельных участков |
| | - границы образуемых земельных участков из неразграниченных земель |
| | - условные номера образуемых земельных участков |
| | - номера характерных точек образуемых земельных участков |

Э-21.01.05-06-ППиМТ

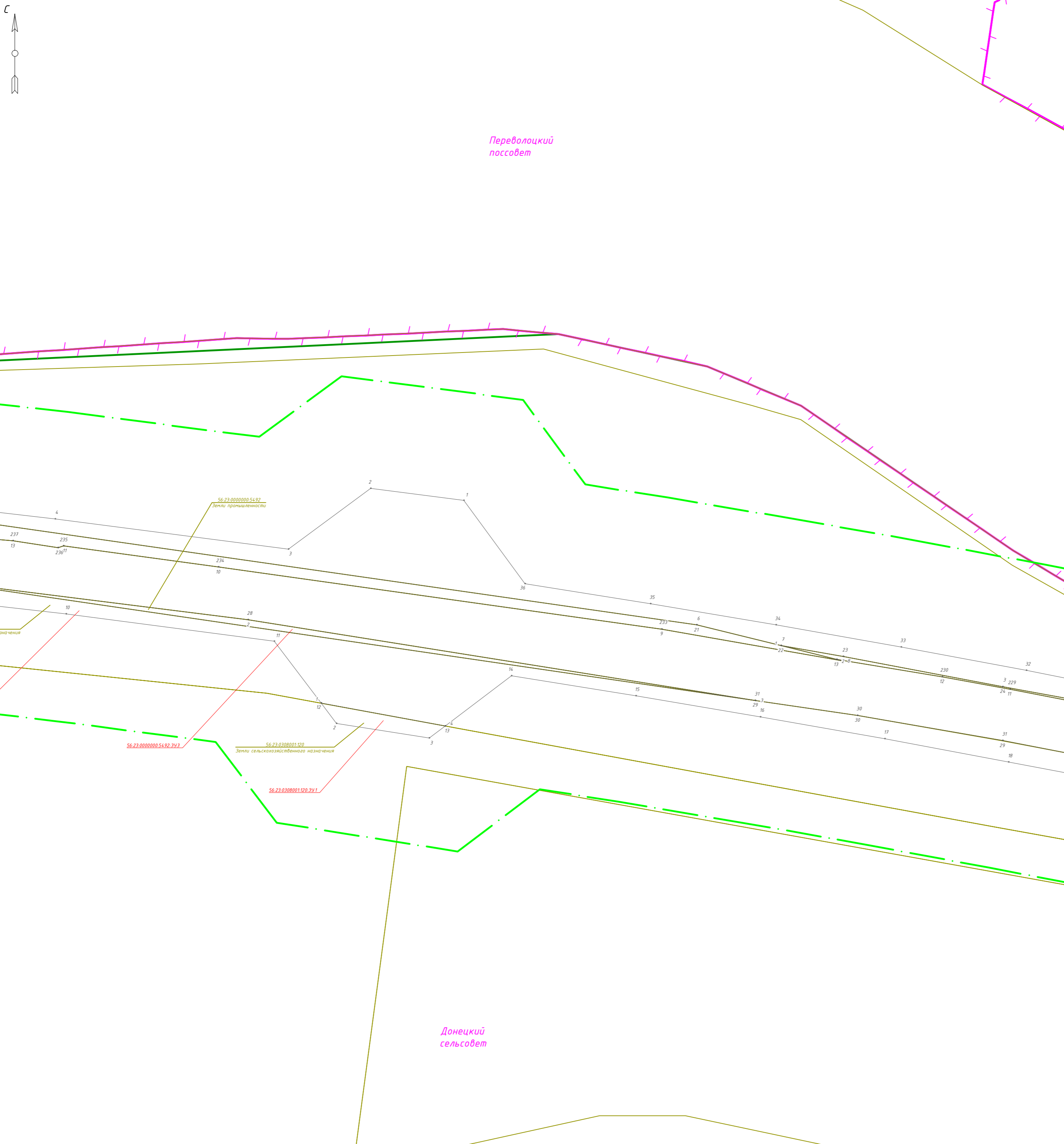
«Проект планировки и проект межевания территории для строительства местного проезда автомобильной дороги М-5 «Урал» (Подъезд к городу Оренбургу), входящих в состав транспортного коридора Европа - Западный Китай». II Этап. Перволюцкий район

| Изм. | Кол. уч. | Лист | № док. | Подп. | Дата | Документация по планировке территории. Основная часть проекта межевания территории. Графическая часть | Стадия | Лист | Листов |
|------------|----------|-----------|--------|-------|-------|---|--------|------|--------|
| Проверил | | Пигарев | | | 04.21 | Чертеж межевания территории | П | 15 | 27 |
| Разработал | | Файзуллин | | | 04.21 | | | | |

М1:2000

ООО "РКЦ"

Инв. № подл. Подп. и дата. Взам. инв. №



Линия сводки с листом 15

Линия сводки с листом 17

Примечания:
 Координаты и площади образуемых земельных участков отражены в приложении А тома 5. После ввода в эксплуатацию проектируемого объекта территории общего пользования формироваться не будут.
 Существующие сервитуты отсутствуют.
 Новые сервитуты не образуются.
 Границы существующих элементов планировочной структуры отсутствуют.

Условные обозначения

| | |
|--|---|
| | - граница планируемых элементов планировочной структуры |
| | - красные линии, утвержденные в составе проекта планировки территории |
| | - граница кадастрового квартала согласно сведений ЕГРН от 05.04.2020 г. |
| | - номер кадастрового квартала согласно сведений ЕГРН от 05.04.2020 г. |
| | - граница земельного участка согласно сведений ЕГРН от 05.04.2020 г. |
| | - кадастровый номер земельного участка согласно сведений ЕГРН от 05.04.2020 г. |
| | - границы образуемых земельных участков путем раздела существующих земельных участков |
| | - границы образуемых земельных участков из неразграниченных земель |
| | - условные номера образуемых земельных участков |
| | - номера характерных точек образуемых земельных участков |

Инв. № подл. Подп. и дата Взам. инв. №

| | | | | | |
|---|-----------|------|--------|--------|-------|
| 3-21.01.05-06-ППиМТ | | | | | |
| «Проект планировки и проект межевания территории для строительства местного проезда автомобильной дороги М-5 «Урал» (Подъезд к городу Оренбургу), входящих в состав транспортного коридора Европа - Западный Китай». II Этап. Перволоцкий район | | | | | |
| Изм. | Кол. уч. | Лист | № док. | Подп. | Дата |
| Проверил | Пигарев | | | | 04.21 |
| Разработал | Файзуллин | | | | 04.21 |
| Документация по планировке территории. Основная часть проекта межевания территории. Графическая часть | | | | Стадия | Лист |
| Чертеж межевания территории | | | | П | 16 |
| М1:2000 | | | | Листов | 27 |
| ООО «РКЦ» | | | | | |



Схема сводки листов

| | | | | | | | | | | | | | | | | | | | | | | | | | | |
|---|---|---|---|---|---|---|---|---|----|----|----|----|----|----|----|----|----|----|----|----|----|----|----|----|----|----|
| 1 | 2 | 3 | 4 | 5 | 6 | 7 | 8 | 9 | 10 | 11 | 12 | 13 | 14 | 15 | 16 | 17 | 18 | 19 | 20 | 21 | 22 | 23 | 24 | 25 | 26 | 27 |
|---|---|---|---|---|---|---|---|---|----|----|----|----|----|----|----|----|----|----|----|----|----|----|----|----|----|----|

Линия сводки с листом 16

Линия сводки с листом 18

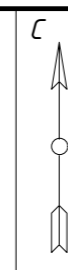
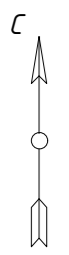
Примечания:
 Координаты и площади образуемых земельных участков отражены в приложении А тома 5. После ввода в эксплуатацию проектируемого объекта территории общего пользования формироваться не будут.
 Существующие сервитуты отсутствуют.
 Новые сервитуты не образуются.
 Границы существующих элементов планировочной структуры отсутствуют.

Условные обозначения

| | |
|--|---|
| | - граница планируемых элементов планировочной структуры |
| | - красные линии, утвержденные в составе проекта планировки территории |
| | - граница кадастрового квартала согласно сведений ЕГРН от 05.04.2020 г. |
| | - номер кадастрового квартала согласно сведений ЕГРН от 05.04.2020 г. |
| | - граница земельного участка согласно сведений ЕГРН от 05.04.2020 г. |
| | - кадастровый номер земельного участка согласно сведений ЕГРН от 05.04.2020 г. |
| | - границы образуемых земельных участков путем раздела существующих земельных участков |
| | - границы образуемых земельных участков из неразграниченных земель |
| | - условные номера образуемых земельных участков |
| | - номера характерных точек образуемых земельных участков |

| | | | | | |
|--|-----------|------|--------|-----------|-------|
| Э-21.01.05-06-ППиМТ | | | | | |
| «Проект планировки и проект межевания территории для строительства местного проезда автомобильной дороги М-5 «Урал» (Подъезд к городу Оренбургу), входящих в состав транспортного коридора Европа - Западный Китай». II Этап. Переволоцкий район | | | | | |
| Изм. | Кол. уч. | Лист | № док. | Подп. | Дата |
| Проверил | Пигарев | | | | 04.21 |
| Разработал | Файзуллин | | | | 04.21 |
| Документация по планировке территории. Основная часть проекта межевания территории. Графическая часть | | | | Стадия | Лист |
| Чертеж межевания территории | | | | П | 17 |
| М1:2000 | | | | Листов | |
| | | | | 27 | |
| | | | | ООО «РКЦ» | |

Инв. № подл. Подп. и дата. Взам. инв. №

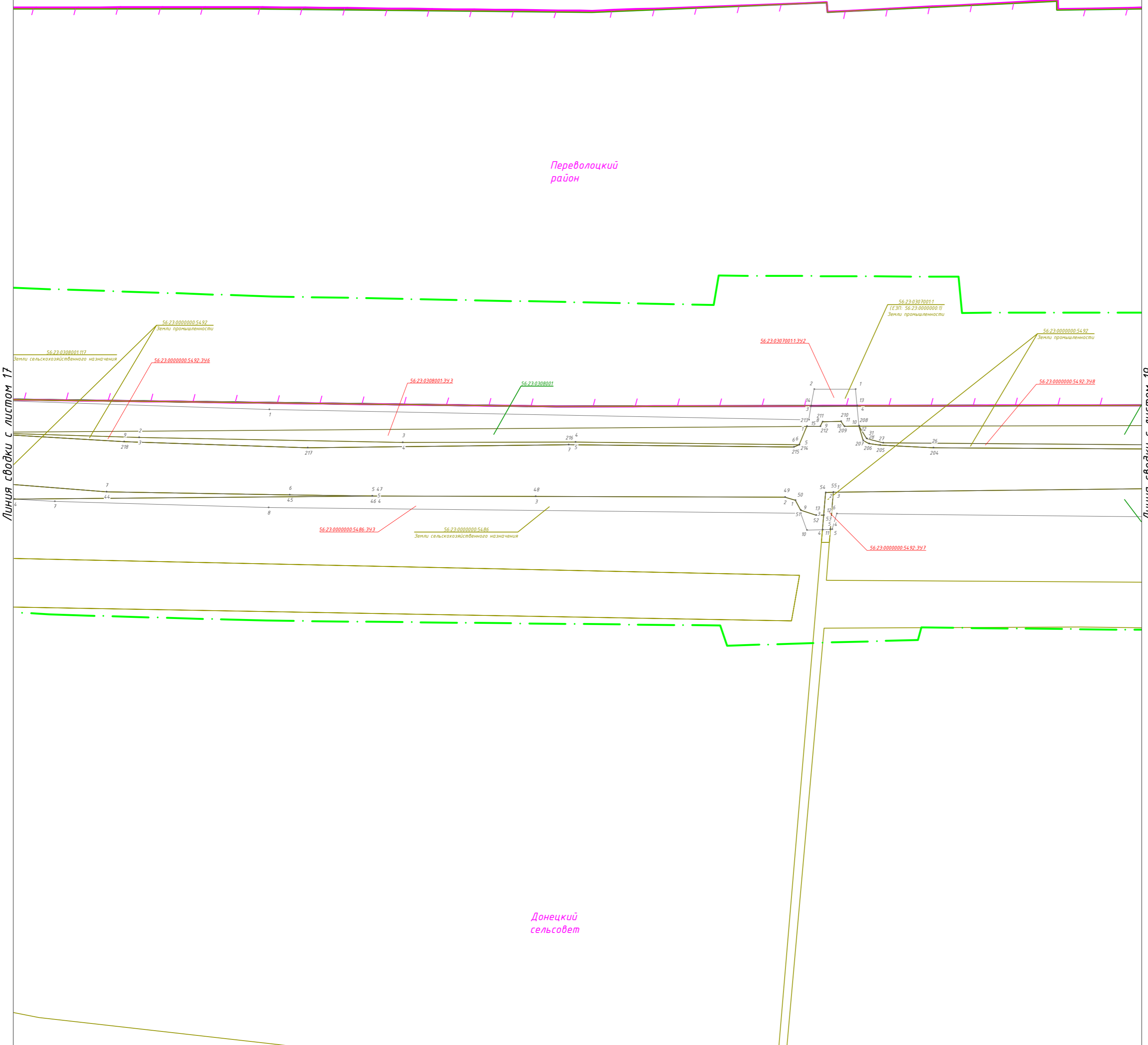


Перволюцкий район

Донецкий сельсовет

Линия сводки с листом 17

Линия сводки с листом 19



Примечания:

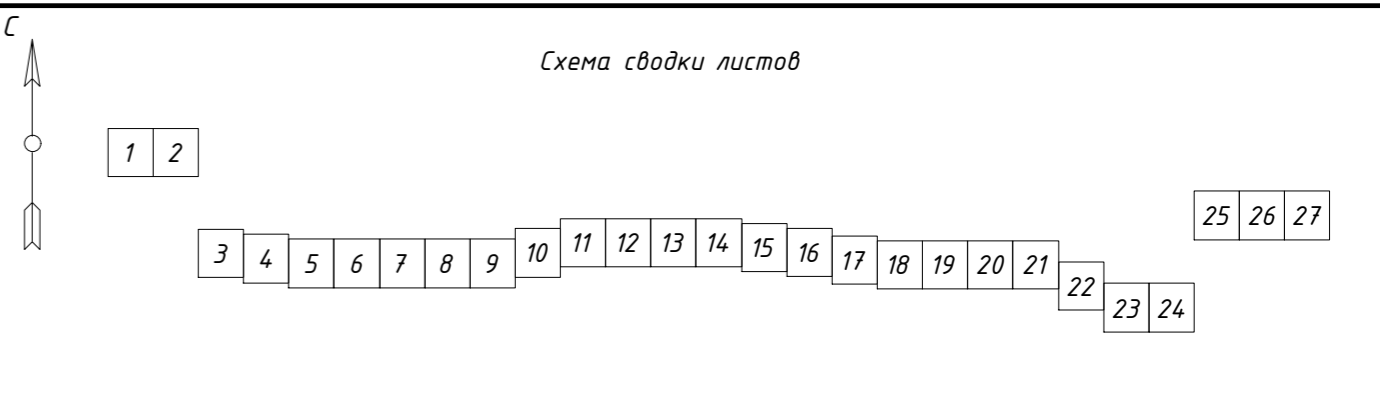
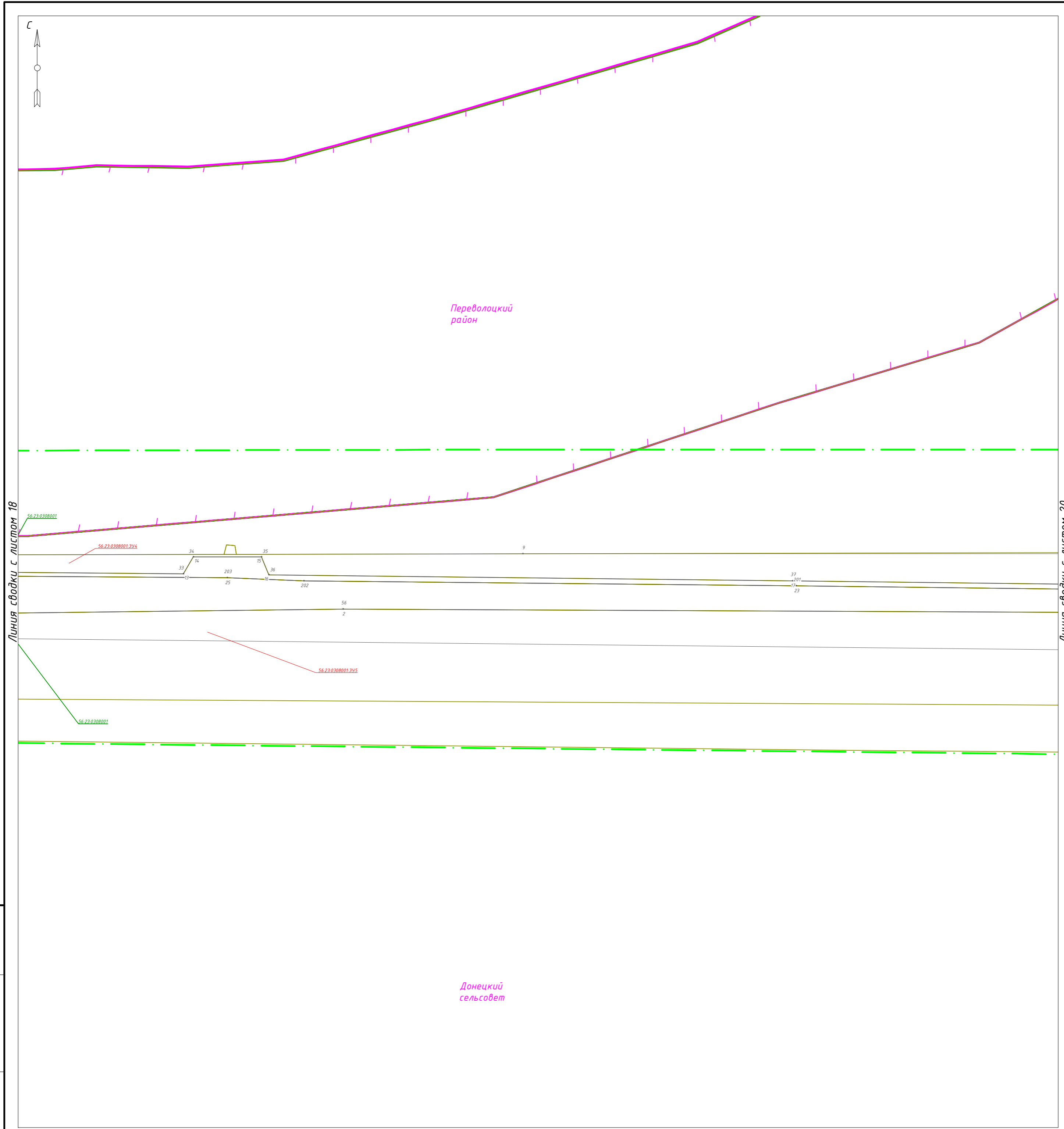
Координаты и площади образуемых земельных участков отражены в приложении А тома 5. После ввода в эксплуатацию проектируемого объекта территории общего пользования формироваться не будут. Существующие сервитуты отсутствуют. Новые сервитуты не образуются. Границы существующих элементов планировочной структуры отсутствуют.

Условные обозначения

| | |
|--|---|
| | - граница планируемых элементов планировочной структуры |
| | - красные линии, утвержденные в составе проекта планировки территории |
| | - граница кадастрового квартала согласно сведений ЕГРН от 05.04.2020 г. |
| | - номер кадастрового квартала согласно сведений ЕГРН от 05.04.2020 г. |
| | - граница земельного участка согласно сведений ЕГРН от 05.04.2020 г. |
| | - кадастровый номер земельного участка согласно сведений ЕГРН от 05.04.2020 г. |
| | - границы образуемых земельных участков путем раздела существующих земельных участков |
| | - границы образуемых земельных участков из неразграниченных земель |
| | - условные номера образуемых земельных участков |
| | - номера характерных точек образуемых земельных участков |

| | | | | | |
|---|-----------|------|--------|--------|-------|
| 3-21.01.05-06-ППиМТ | | | | | |
| «Проект планировки и проект межевания территории для строительства местного проезда автомобильной дороги М-5 «Урал» (Подъезд к городу Оренбургу), входящих в состав транспортного коридора Европа - Западный Китай». II Этап. Перволюцкий район | | | | | |
| Изм. | Кол. уч. | Лист | № док. | Подп. | Дата |
| Проверил | Пигарев | | | | 04.21 |
| Разработал | Файзуллин | | | | 04.21 |
| Документация по планировке территории. Основная часть проекта межевания территории. Графическая часть | | | | Стадия | Лист |
| Чертеж межевания территории | | | | П | 18 |
| М1:2000 | | | | Листов | 27 |
| ООО «РКЦ» | | | | | |

| | |
|--------------|--------------|
| Инв. № подл. | Взам. инв. № |
| Подп. и дата | |



Линия сводки с листом 18

Линия сводки с листом 20

Примечания:

Координаты и площади образуемых земельных участков отражены в приложении А тома 5. После ввода в эксплуатацию проектируемого объекта территории общего пользования формироваться не будут.

Существующие сервитуты отсутствуют.

Новые сервитуты не образуются.

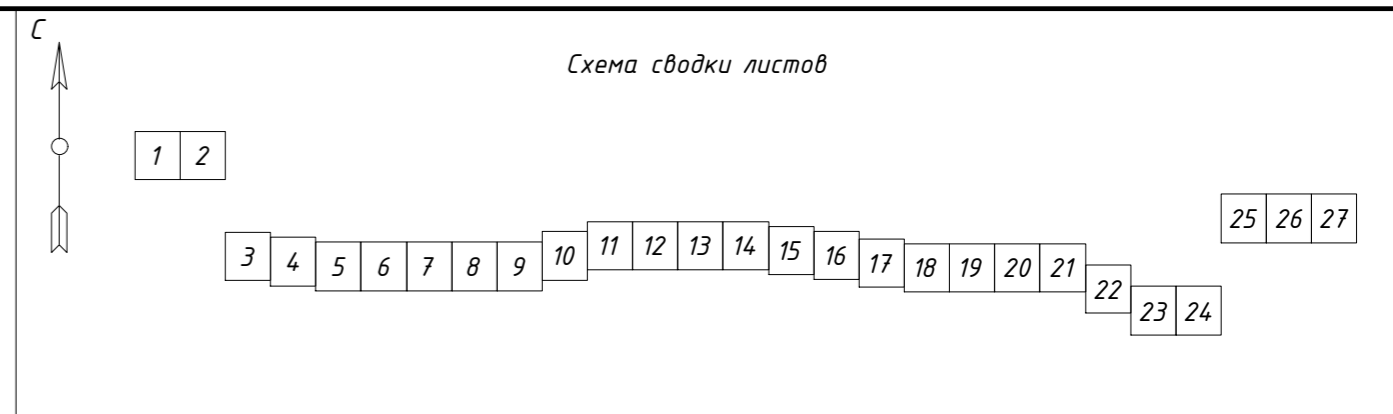
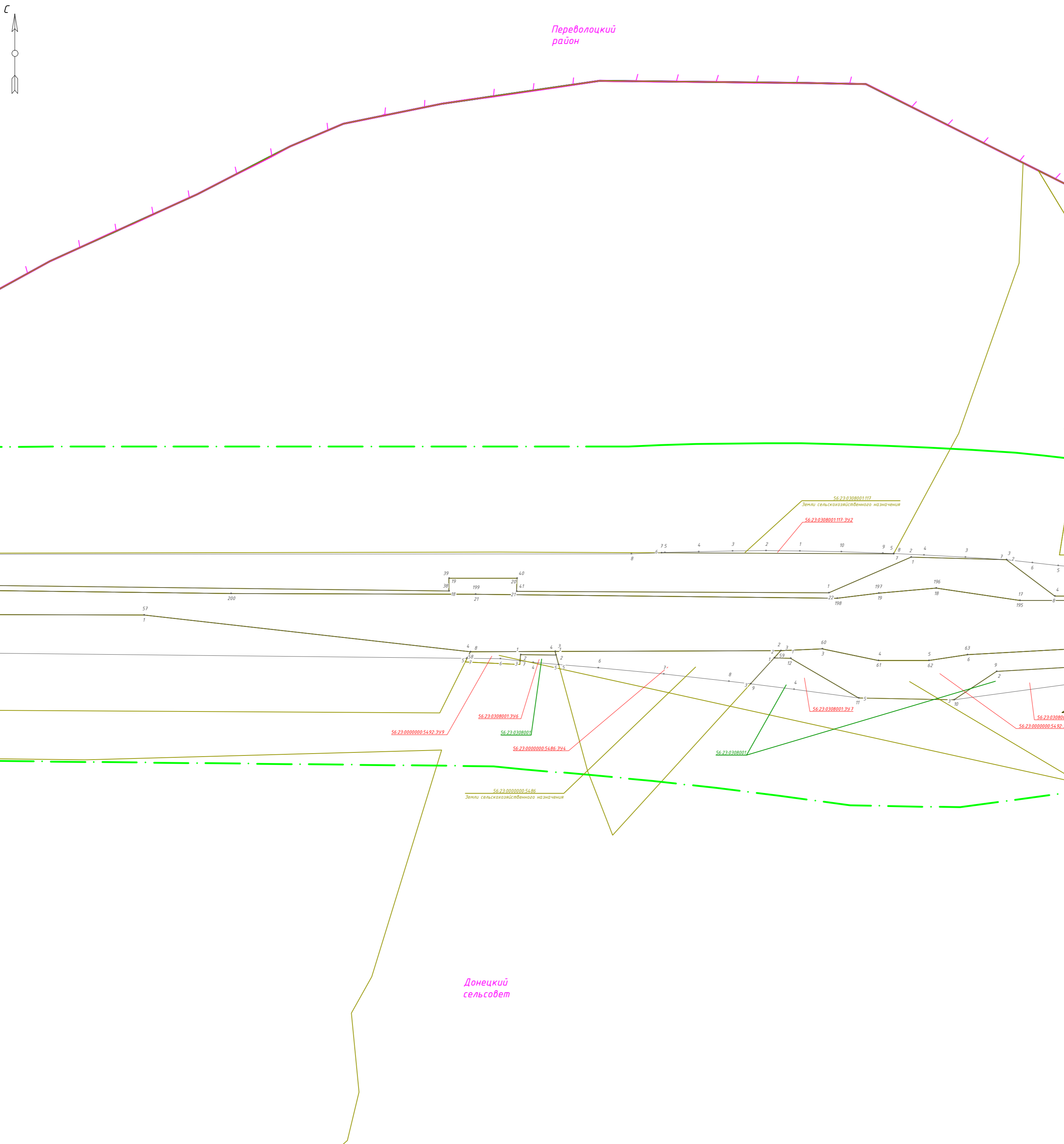
Границы существующих элементов планировочной структуры отсутствуют.

Условные обозначения

| | |
|--|---|
| | - граница планируемых элементов планировочной структуры |
| | - красные линии, утвержденные в составе проекта планировки территории |
| | - граница кадастрового квартала согласно сведений ЕГРН от 05.04.2020 г. |
| | - номер кадастрового квартала согласно сведений ЕГРН от 05.04.2020 г. |
| | - граница земельного участка согласно сведений ЕГРН от 05.04.2020 г. |
| | - кадастровый номер земельного участка согласно сведений ЕГРН от 05.04.2020 г. |
| | - границы образуемых земельных участков путем раздела существующих земельных участков |
| | - границы образуемых земельных участков из неразграниченных земель |
| | - условные номера образуемых земельных участков |
| | - номера характерных точек образуемых земельных участков |

| | | | | | | | | | |
|------------|----------|-----------|--------|-------|-------|---|-----------|------|--------|
| | | | | | | Э-21.01.05-06-ППиМТ | | | |
| | | | | | | «Проект планировки и проект межевания территории для строительства местного проезда автомобильной дороги М-5 «Урал» (Подъезд к городу Оренбург), входящих в состав транспортного коридора Европа - Западный Китай». II Этап. Переволоцкий район | | | |
| Изм. | Кол. уч. | Лист | № док. | Подп. | Дата | Документация по планировке территории. Основная часть проекта межевания территории. Графическая часть | Стадия | Лист | Листов |
| Проверил | | Пигарев | | | 04.21 | | П | 19 | 27 |
| Разработал | | Файзуллин | | | 04.21 | Чертеж межевания территории | ООО «РКЦ» | | |
| | | | | | | М1:2000 | | | |

| | | |
|--------------|--------------|--------------|
| Инв. № подл. | Подп. и дата | Взам. инв. № |
| | | |



Линия сводки с листом 19

Линия сводки с листом 21

Примечания:
 Координаты и площади образуемых земельных участков отражены в приложении А тома 5. После ввода в эксплуатацию проектируемого объекта территории общего пользования формироваться не будут.
 Существующие сервитуты отсутствуют.
 Новые сервитуты не образуются.
 Границы существующих элементов планировочной структуры отсутствуют.

Условные обозначения

| | |
|--|---|
| | - граница планируемых элементов планировочной структуры |
| | - красные линии, утвержденные в составе проекта планировки территории |
| | - граница кадастрового квартала согласно сведений ЕГРН от 05.04.2020 г. |
| | - номер кадастрового квартала согласно сведений ЕГРН от 05.04.2020 г. |
| | - граница земельного участка согласно сведений ЕГРН от 05.04.2020 г. |
| | - кадастровый номер земельного участка согласно сведений ЕГРН от 05.04.2020 г. |
| | - границы образуемых земельных участков путем раздела существующих земельных участков |
| | - границы образуемых земельных участков из неразграниченных земель |
| | - условные номера образуемых земельных участков |
| | - номера характерных точек образуемых земельных участков |

| | | | | | |
|--|-----------|------|--------|--------------|-------|
| Э-21.01.05-06-ППиМТ | | | | | |
| «Проект планировки и проект межевания территории для строительства местного проезда автомобильной дороги М-5 «Урал» (Подъезд к городу Оренбургу), входящих в состав транспортного коридора Европа - Западный Китай». II Этап. Переволоцкий район | | | | | |
| Изм. | Кол. уч. | Лист | № док. | Подп. | Дата |
| Проверил | Пигарев | | | | 04.21 |
| Разработал | Файзуллин | | | | 04.21 |
| Документация по планировке территории. Основная часть проекта межевания территории. Графическая часть | | | | Стадия | Лист |
| Чертеж межевания территории | | | | П | 20 |
| М1:2000 | | | | Листов 27 | |
| ООО «РКЦ» | | | | | |

Инв. № подл. Подп. и дата. Взам. инв. №




Схема сводки листов

1 2

25 26 27

3 4 5 6 7 8 9 10 11 12 13 14 15 16 17 18 19 20 21 22 23 24

Примечания:
 Координаты и площади образуемых земельных участков отражены в приложении А тома 5. После ввода в эксплуатацию проектируемого объекта территории общего пользования формироваться не будут.
 Существующие сервитуты отсутствуют.
 Новые сервитуты не образуются.
 Границы существующих элементов планировочной структуры отсутствуют.

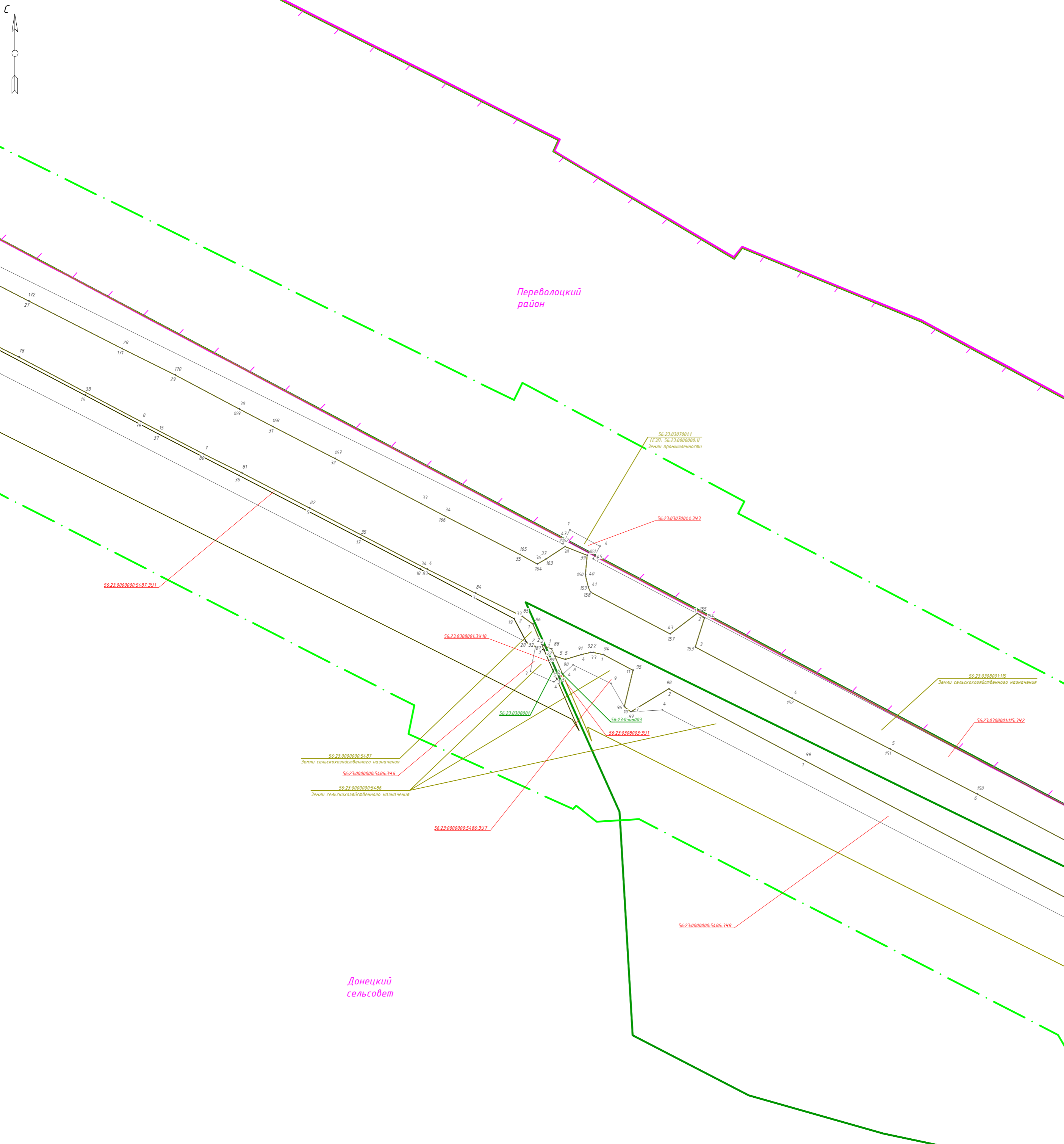
Условные обозначения

| | |
|--|---|
| | - граница планируемых элементов планировочной структуры |
| | - красные линии, утвержденные в составе проекта планировки территории |
| | - граница кадастрового квартала согласно сведений ЕГРН от 05.04.2020 г. |
| | - номер кадастрового квартала согласно сведений ЕГРН от 05.04.2020 г. |
| | - граница земельного участка согласно сведений ЕГРН от 05.04.2020 г. |
| | - кадастровый номер земельного участка согласно сведений ЕГРН от 05.04.2020 г. |
| | - границы образуемых земельных участков путем раздела существующих земельных участков |
| | - границы образуемых земельных участков из неразграниченных земель |
| | - условные номера образуемых земельных участков |
| | - номера характерных точек образуемых земельных участков |

| | | | | | |
|---|-----------|------|--------|-------|-------|
| З-21.01.05-06-ППиМТ | | | | | |
| «Проект планировки и проект межевания территории для строительства местного проезда автомобильной дороги М-5 «Урал» (Подъезд к городу Оренбургу), входящих в состав транспортного коридора Европа - Западный Китай». II Этап. Перволюцкий район | | | | | |
| Изм. | Кол. уч. | Лист | № док. | Подп. | Дата |
| Проверил | Пигарев | | | | 04.21 |
| Разработал | Файзуллин | | | | 04.21 |

| | | | | | |
|---|--|--|-----------|------|--------|
| Документация по планировке территории. Основная часть проекта межевания территории. Графическая часть | | | Стадия | Лист | Листов |
| | | | П | 21 | 27 |
| Чертеж межевания территории | | | ООО «РКЦ» | | |
| М1:2000 | | | | | |

Инв. № подл. Подп. и дата. Взам. инв. №



Линия сводки с листом 21

Линия сводки с листом 23

Перволюцкий район

Донецкий сельсовет

Схема сводки листов

1 2

25 26 27

3 4 5 6 7 8 9 10 11 12 13 14 15 16 17 18 19 20 21 22 23 24

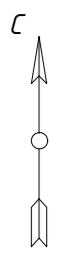
Примечания:
 Координаты и площади образуемых земельных участков отражены в приложении А тома 5. После ввода в эксплуатацию проектируемого объекта территории общего пользования формироваться не будут.
 Существующие сервитуты отсутствуют.
 Новые сервитуты не образуются.
 Границы существующих элементов планировочной структуры отсутствуют.

Условные обозначения

| | |
|--------------------------------------|---|
| — | — граница планируемых элементов планировочной структуры |
| — | — красные линии, утвержденные в составе проекта планировки территории |
| — | — граница кадастрового квартала согласно сведений ЕГРН от 05.04.2020 г. |
| 00.00.0000000 | — номер кадастрового квартала согласно сведений ЕГРН от 05.04.2020 г. |
| 00.00.0000000.0 | — граница земельного участка согласно сведений ЕГРН от 05.04.2020 г. |
| 00.00.0000000.0 | — кадастровый номер земельного участка согласно сведений ЕГРН от 05.04.2020 г. |
| ■ | — границы образуемых земельных участков путем раздела существующих земельных участков |
| ■ | — границы образуемых земельных участков из неразграниченных земель |
| 00.00.0000000.0.341 | — условные номера образуемых земельных участков |
| o1 | — номера характерных точек образуемых земельных участков |

| | | | | | |
|---|-----------|------------------|--------|-----------|-------|
| Э-21.01.05-06-ППиМТ | | | | | |
| «Проект планировки и проект межевания территории для строительства местного проезда автомобильной дороги М-5 «Урал» (Подъезд к городу Оренбургу), входящих в состав транспортного коридора Европа – Западный Китай». II Этап. Перволюцкий район | | | | | |
| Изм. | Кол. уч. | Лист | № док. | Подп. | Дата |
| Проверил | Пигарев | <i>[Подпись]</i> | | | 04.21 |
| Разработал | Файзуллин | <i>[Подпись]</i> | | | 04.21 |
| Документация по планировке территории. Основная часть проекта межевания территории. Графическая часть | | | | Стадия | Лист |
| Чертеж межевания территории | | | | П | 27 |
| М1:2000 | | | | ООО «РКЦ» | |

Инв. № подл. Подп. и дата. Взам. инв. №



Линия сводки с листом 22

Линия сводки с листом 24

Перволоцкий район

Донецкий сельсовет

Примечания:

Координаты и площади образуемых земельных участков отражены в приложении А тома 5. После ввода в эксплуатацию проектируемого объекта территории общего пользования формироваться не будут.

Существующие сервитуты отсутствуют.

Новые сервитуты не образуются.

Границы существующих элементов планировочной структуры отсутствуют.

Условные обозначения

| | |
|--|---|
| | - граница планируемых элементов планировочной структуры |
| | - красные линии, утвержденные в составе проекта планировки территории |
| | - граница кадастрового квартала согласно сведений ЕГРН от 05.04.2020 г. |
| | - номер кадастрового квартала согласно сведений ЕГРН от 05.04.2020 г. |
| | - граница земельного участка согласно сведений ЕГРН от 05.04.2020 г. |
| | - кадастровый номер земельного участка согласно сведений ЕГРН от 05.04.2020 г. |
| | - границы образуемых земельных участков путем раздела существующих земельных участков |
| | - границы образуемых земельных участков из неразграниченных земель |
| | - условные номера образуемых земельных участков |
| | - номера характерных точек образуемых земельных участков |

Э-21.01.05-06-ППиМТ

«Проект планировки и проект межевания территории для строительства местного проезда автомобильной дороги М-5 «Урал» (Подъезд к городу Оренбургу), входящих в состав транспортного коридора Европа - Западный Китай». II Этап. Перволоцкий район

| Изм. | Кол. уч. | Лист | № док. | Подп. | Дата | Документация по планировке территории. Основная часть проекта межевания территории. Графическая часть | Стадия | Лист | Листов |
|------------|----------|-----------|--------|-------|-------|---|--------|------|--------|
| Проверил | | Пигарев | | | 04.21 | Чертеж межевания территории | П | 23 | 27 |
| Разработал | | Файзуллин | | | 04.21 | | | | |

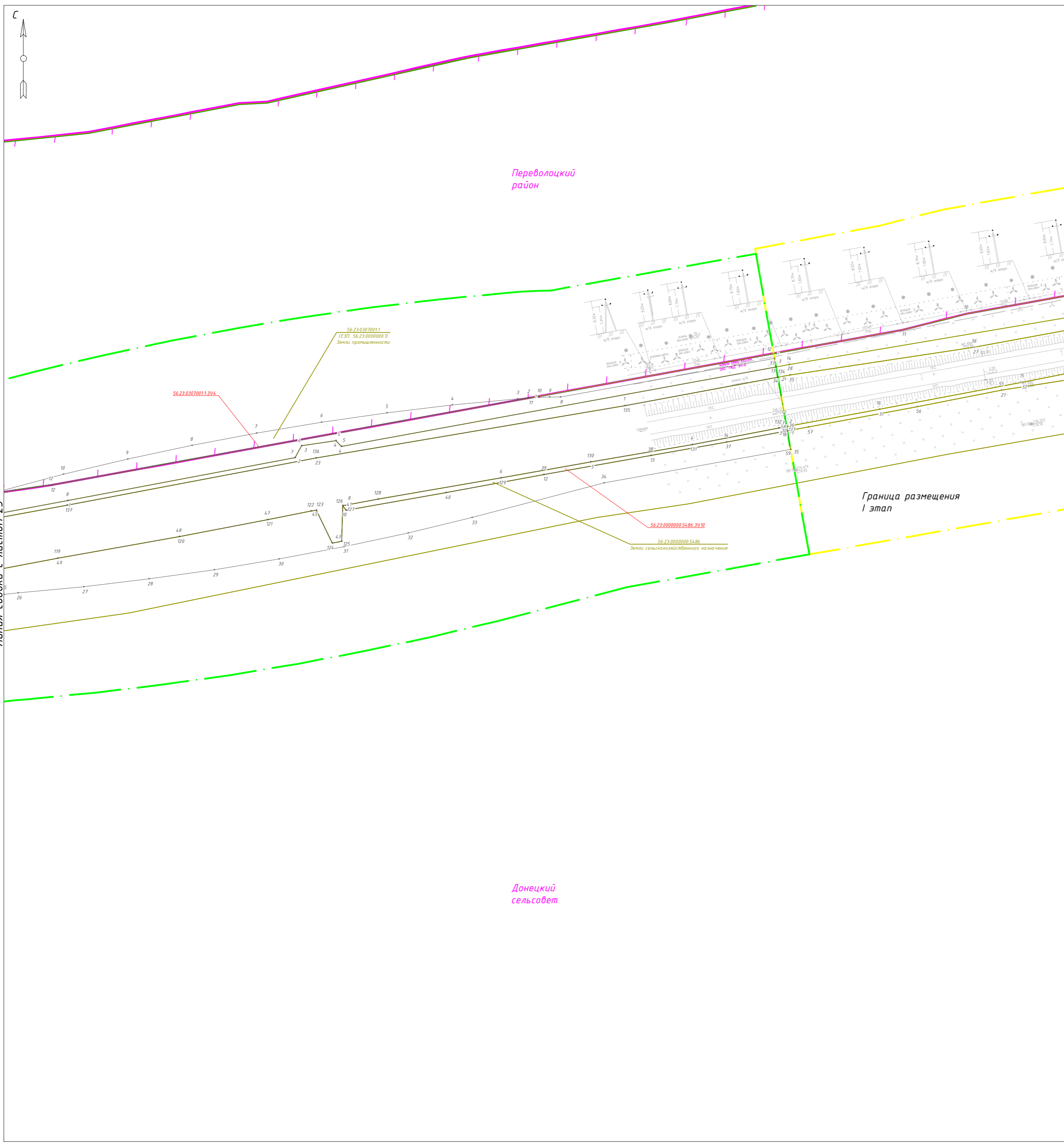
М1:2000

ООО "РКЦ"

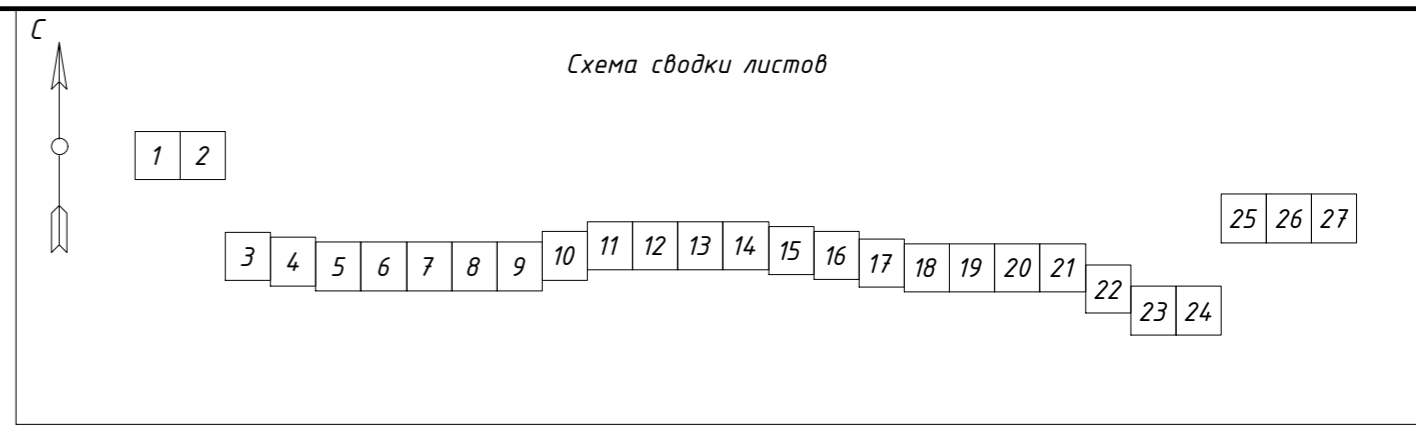
Инв. № подл.

Подп. и дата

Взам. инв. №



Линия сводки с листом 23



Примечания:
 Координаты и площади образуемых земельных участков отражены в приложении А тома 5. После ввода в эксплуатацию проектируемого объекта территории общего пользования формироваться не будут.
 Существующие сервитуты отсутствуют.
 Новые сервитуты не образуются.
 Границы существующих элементов планировочной структуры отсутствуют.

Условные обозначения

| | |
|--|---|
| | - граница планируемых элементов планировочной структуры |
| | - красные линии, утвержденные в составе проекта планировки территории |
| | - граница кадастрового квартала согласно сведений ЕГРН от 05.04.2020 г. |
| | - номер кадастрового квартала согласно сведений ЕГРН от 05.04.2020 г. |
| | - граница земельного участка согласно сведений ЕГРН от 05.04.2020 г. |
| | - кадастровый номер земельного участка согласно сведений ЕГРН от 05.04.2020 г. |
| | - границы образуемых земельных участков путем раздела существующих земельных участков |
| | - границы образуемых земельных участков из неразграниченных земель |
| | - условные номера образуемых земельных участков |
| | - номера характерных точек образуемых земельных участков |

| | | | | | |
|--|-----------|------|--------|-----------|-------|
| Э-21.01.05-06-ППиМТ | | | | | |
| «Проект планировки и проект межевания территории для строительства местного проезда автомобильной дороги М-5 «Урал» (Подъезд к городу Оренбургу), входящих в состав транспортного коридора Европа - Западный Китай». II Этап. Переволоцкий район | | | | | |
| Изм. | Кол. уч. | Лист | № док. | Подп. | Дата |
| Проверил | Пигарев | | | | 04.21 |
| Разработал | Файзуллин | | | | 04.21 |
| | | | | Стадия | Лист |
| | | | | П | 24 |
| | | | | Листов | 27 |
| | | | | 000 "РКЦ" | |
| | | | | М1:2000 | |

Инв. № подл. Подп. и дата. Взам. инв. №

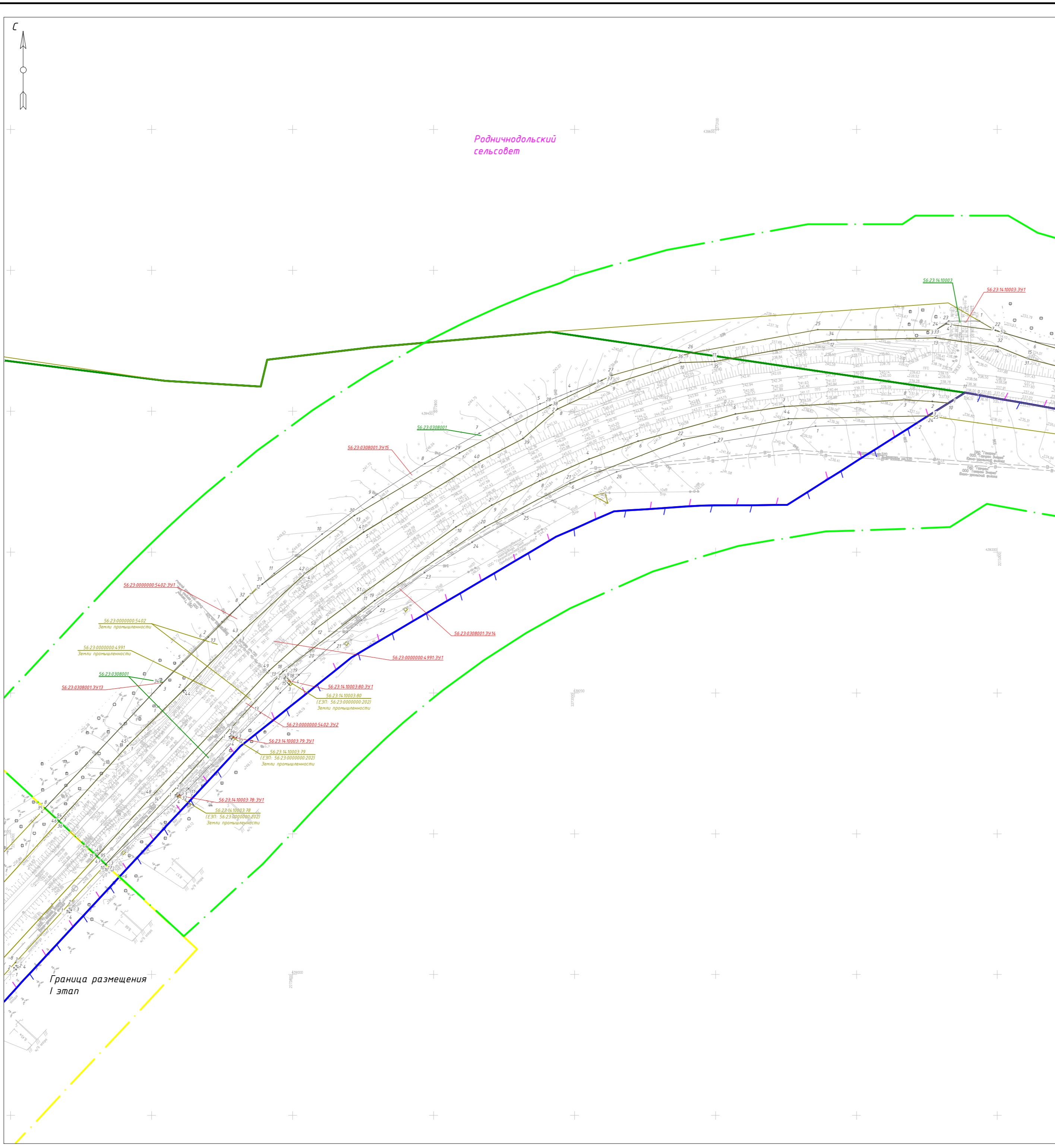


Схема сводки листов

1 2

25 26 27

3 4 5 6 7 8 9 10 11 12 13 14 15 16 17 18 19 20 21 22 23 24

Линия сводки с листом 26

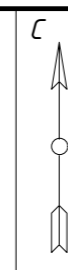
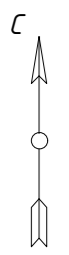
Примечания:
 Координаты и площади образуемых земельных участков отражены в приложении А тома 5. После ввода в эксплуатацию проектируемого объекта территории общего пользования формироваться не будут.
 Существующие сервитуты отсутствуют.
 Новые сервитуты не образуются.
 Границы существующих элементов планировочной структуры отсутствуют.

Условные обозначения

| | |
|--|---|
| | - граница планируемых элементов планировочной структуры |
| | - красные линии, утвержденные в составе проекта планировки территории |
| | - граница кадастрового квартала согласно сведений ЕГРН от 05.04.2020 г. |
| | - номер кадастрового квартала согласно сведений ЕГРН от 05.04.2020 г. |
| | - граница земельного участка согласно сведений ЕГРН от 05.04.2020 г. |
| | - кадастровый номер земельного участка согласно сведений ЕГРН от 05.04.2020 г. |
| | - границы образуемых земельных участков путем раздела существующих земельных участков |
| | - границы образуемых земельных участков из неразграниченных земель |
| | - условные номера образуемых земельных участков |
| | - номера характерных точек образуемых земельных участков |

Инв. № подл. Подп. и дата. Взам. инв. №


| | | | | | |
|---|-----------|------|--------|-----------|-------|
| Э-21.01.05-06-ППиМТ | | | | | |
| «Проект планировки и проект межевания территории для строительства местного проезда автомобильной дороги М-5 «Урал» (Подъезд к городу Оренбургу), входящих в состав транспортного коридора Европа - Западный Китай». II Этап. Переволочий район | | | | | |
| Изм. | Кол. уч. | Лист | № док. | Подп. | Дата |
| Проверил | Пугарев | | | | 04.21 |
| Разработал | Файзуллин | | | | 04.21 |
| Документация по планировке территории. Основная часть проекта межевания территории. Графическая часть | | | | Стадия | Лист |
| Чертеж межевания территории | | | | П | 27 |
| М1:2000 | | | | ООО «РКЦ» | |



Радничнодольский сельсовет

Линия сводки с листом 25

Линия сводки с листом 27



Примечания:

Координаты и площади образуемых земельных участков отражены в приложении А тома 5. После ввода в эксплуатацию проектируемого объекта территории общего пользования формироваться не будут.

Существующие сервитуты отсутствуют.

Новые сервитуты не образуются.

Границы существующих элементов планировочной структуры отсутствуют.

Условные обозначения

| | |
|--|---|
| | - граница планируемых элементов планировочной структуры |
| | - красные линии, утвержденные в составе проекта планировки территории |
| | - граница кадастрового квартала согласно сведений ЕГРН от 05.04.2020 г. |
| | - номер кадастрового квартала согласно сведений ЕГРН от 05.04.2020 г. |
| | - граница земельного участка согласно сведений ЕГРН от 05.04.2020 г. |
| | - кадастровый номер земельного участка согласно сведений ЕГРН от 05.04.2020 г. |
| | - границы образуемых земельных участков путем раздела существующих земельных участков |
| | - границы образуемых земельных участков из неразграниченных земель |
| | - условные номера образуемых земельных участков |
| | - номера характерных точек образуемых земельных участков |

Э-21.01.05-06-ППиМТ

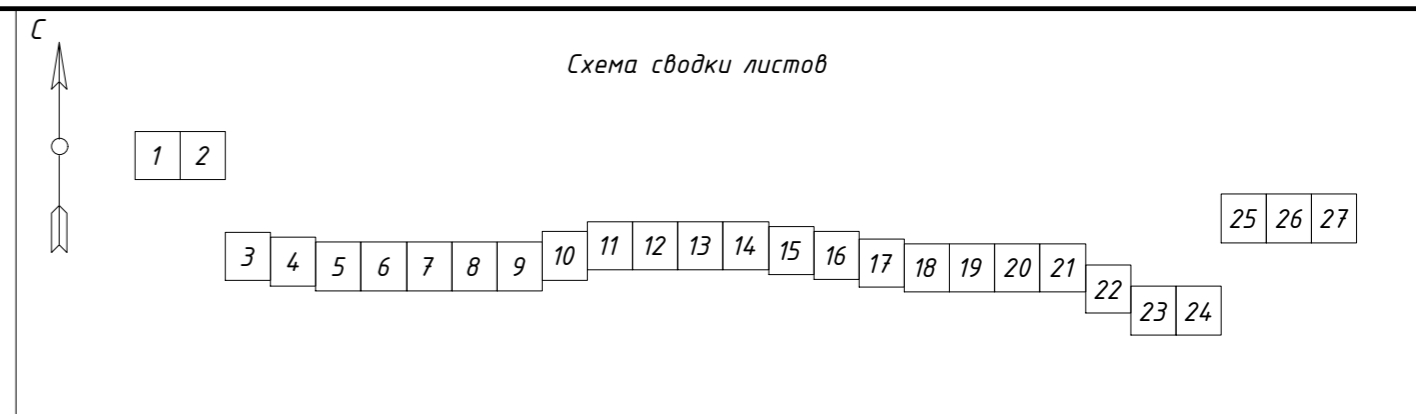
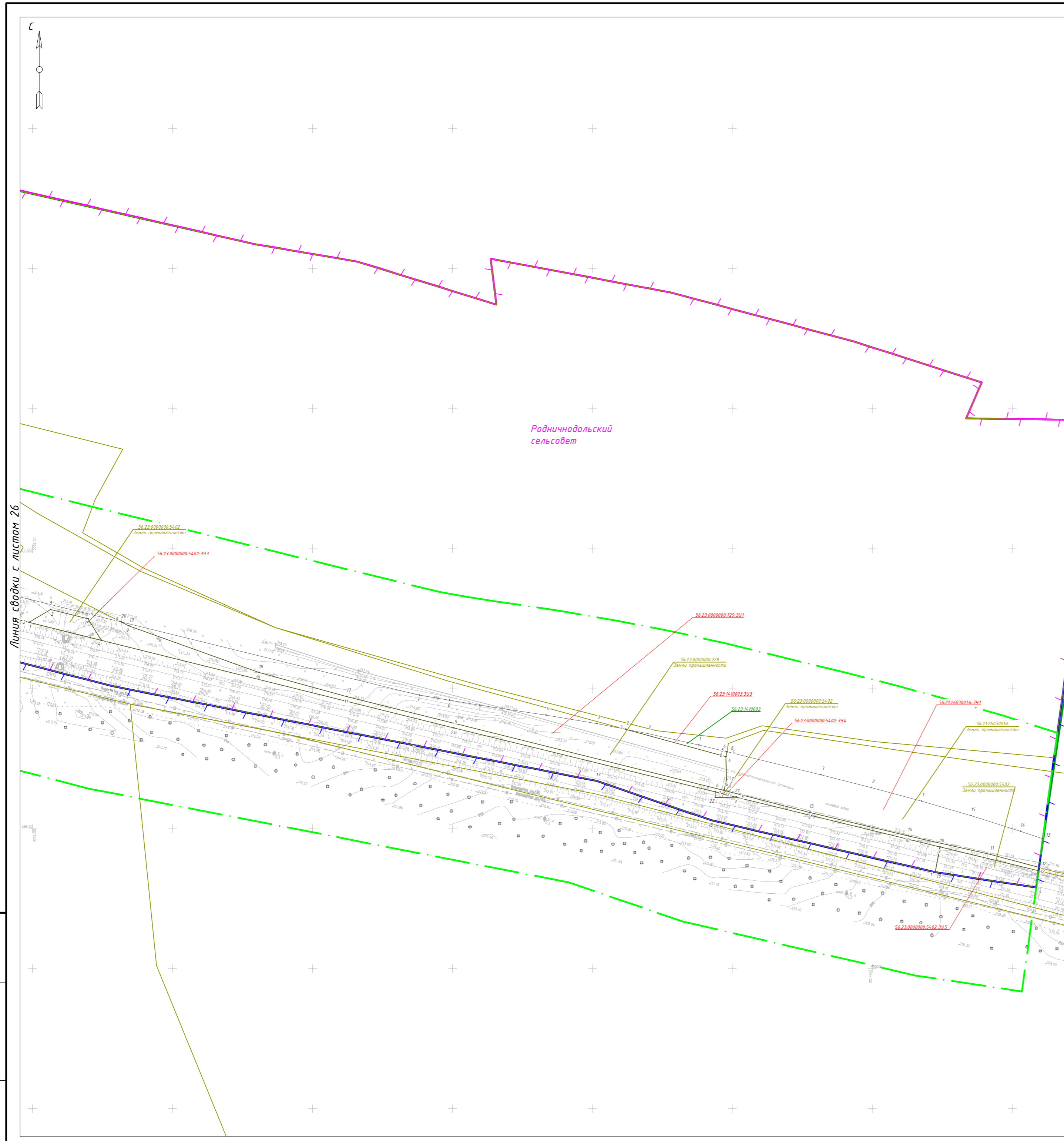
«Проект планировки и проект межевания территории для строительства местного проезда автомобильной дороги М-5 «Урал» (Подъезд к городу Оренбургу), входящих в состав транспортного коридора Европа - Западный Китай». II Этап. Переволоцкий район

| Изм. | Кол. уч. | Лист | № док. | Подп. | Дата |
|------------|----------|-----------|--------|-------|-------|
| Проверил | | Пигарев | | | 04.21 |
| Разработал | | Файзуллин | | | 04.21 |

| | | | |
|--|--------|------|--------|
| Документация по планировке территории. | Стадия | Лист | Листов |
| Основная часть проекта межевания территории. | П | 26 | 27 |
| Графическая часть | | | |

Чертеж межевания территории
М1:2000
ООО «РКЦ»

Инв. № подл. Подп. и дата Взам. инв. №



Линия сводки с листом 26

Родничнодольский сельсовет

Примечания:
 Координаты и площади образуемых земельных участков отражены в приложении А тома 5. После ввода в эксплуатацию проектируемого объекта территории общего пользования формироваться не будут.
 Существующие сервитуты отсутствуют.
 Новые сервитуты не образуются.
 Границы существующих элементов планировочной структуры отсутствуют.

Условные обозначения

| | |
|--|---|
| | - граница планируемых элементов планировочной структуры |
| | - красные линии, утвержденные в составе проекта планировки территории |
| | - граница кадастрового квартала согласно сведений ЕГРН от 05.04.2020 г. |
| | - граница земельного участка согласно сведений ЕГРН от 05.04.2020 г. |
| | - кадастровый номер земельного участка согласно сведений ЕГРН от 05.04.2020 г. |
| | - границы образуемых земельных участков путем раздела существующих земельных участков |
| | - границы образуемых земельных участков из неразграниченных земель |
| | - условные номера образуемых земельных участков |
| | - номера характерных точек образуемых земельных участков |

Инв. № подл. Подп. и дата. Взам. инв. №

| | | | | | |
|--|-----------|------|--------|-----------|-------|
| З-21.01.05-06-ППиМТ | | | | | |
| «Проект планировки и проект межевания территории для строительства местного проезда автомобильной дороги М-5 «Урал» (Подъезд к городу Оренбургу), входящих в состав транспортного коридора Европа - Западный Китай». II Этап. Переволоцкий район | | | | | |
| Изм. | Кол. уч. | Лист | № док. | Подп. | Дата |
| Проверил | Пигарев | | | | 04.21 |
| Разработал | Файзуллин | | | | 04.21 |
| Документация по планировке территории. Основная часть проекта межевания территории. Графическая часть | | | | Стадия | Лист |
| Чертеж межевания территории | | | | П | 27 |
| М1:2000 | | | | 000 "РКЦ" | |