



**ОБЩЕСТВО С ОГРАНИЧЕННОЙ ОТВЕТСТВЕННОСТЬЮ**  
**«САМАРСКИЙ НАУЧНО-ИССЛЕДОВАТЕЛЬСКИЙ И ПРОЕКТНЫЙ ИНСТИТУТ НЕФТЕДОБЫЧИ»**  
ООО «СамНИИГПНефть-1»

## **Строительство подъездного пути к ДНС на Восточно-Капитоновском месторождении**

**в границах муниципальных образований Мамалаевский  
сельсовет, Переволоцкий поссовет Переволоцкого района  
Оренбургской области**

Проект межевания территории. 6596П.

раздел 5 «Основная часть проекта межевания территории»  
раздел 6 «Материалы по обоснованию проекта межевания  
территории»

**6596П-ПП-016.000.000-ПЗУ-03**



**ОБЩЕСТВО С ОГРАНИЧЕННОЙ ОТВЕТСТВЕННОСТЬЮ**  
**«САМАРСКИЙ НАУЧНО-ИССЛЕДОВАТЕЛЬСКИЙ И ПРОЕКТНЫЙ ИНСТИТУТ НЕФТЕДОБЫЧИ»**  
1000 «Самара-НГПА-нефть-1»

## **Строительство подъездного пути к ДНС на Восточно-Капитоновском месторождении**

**в границах муниципальных образований Мамалаевский  
сельсовет, Переволоцкий поссовет Переволоцкого района  
Оренбургской области**

Проект межевания территории. 6596П.

раздел 5 «Основная часть проекта межевания территории»  
раздел 6 «Материалы по обоснованию проекта межевания  
территории»

**6596П-ПП-016.000.000-ПЗУ-03**

Главный инженер

Главный инженер проекта



Кашаев Д.В.

Семенова Ю.Г.

В разработке технической документации (основных проектных решений) принимали участие специалисты:


Отдел землеустроительных работ:

Начальник отдела

В.Б. Явкина

Исполнитель

Ю.Н. Сагитова

Взам. инв. №							6596П-ПП-016.000.000-ПЗУ-03	Стадия	Лист	Листов
	Подпись и дата									
Инв. № подл.		Изм.	Копуч	Лист	№док	Подп.	Дата	Проект межевания территории. 		

## Состав документации по планировке территории

Номер тома	Обозначение	Наименование
1	6596П-ПП-016.000.000-ПЗУ-01	<p align="center"><b>Проект планировки территории</b></p> <p>Основная часть Раздел 1. Проект планировки территории. Графические материалы</p>
2	6596П-ПП-016.000.000-ПЗУ-02	<p>Раздел 2. Положение о размещении линейного объекта</p> <p align="center"><b>Материалы по обоснованию</b></p> <p>Раздел 3. Материалы по обоснованию проекта планировки территории. Графические материалы</p>
3	6596П-ПП-016.000.000-ПЗУ-03	<p>Раздел 4. Материалы по обоснованию проекта планировки территории. Пояснительная записка</p> <p align="center"><b>Проект межевания территории</b></p> <p>Основная часть Раздел 5. Основная часть. Чертеж межевания территории основной части Материалы по обоснованию Раздел 6. Чертеж межевания территории материалов по обоснованию</p>

---

## Содержание

<b>5 Основная часть проекта межевания территории .....</b>	<b>5.3</b>
5.1 Графическая часть проекта межевания территории .....	5.3
5.2 Перечень и сведения о площади образуемых земельных участков, в том числе возможные способы их образования .....	5.4
5.3 Перечень и сведения о площади образуемых земельных участков, которые будут отнесены к территориям общего пользования или имуществу общего пользования, в том числе в отношении которых предполагаются резервирование и (или) изъятие для государственных или муниципальных нужд .....	5.1
5.4 Описание местоположения границы территории, в отношении которой утверждается проект межевания территории .....	5.2
5.5 Вид разрешенного использования образуемых земельных участков в соответствии с проектом планировки территории .....	5.17
<b>6 Материалы по обоснованию проекта межевания территории .....</b>	<b>6.93</b>

## 5 Основная часть проекта межевания территории

### 5.1 Графическая часть проекта межевания территории

№ п/п	Наименование документа в составе графической части	Количество листов	Примечание
1	Чертеж межевания территории основной части	5	–
2	Чертеж межевания территории материалов по обоснованию	5	–

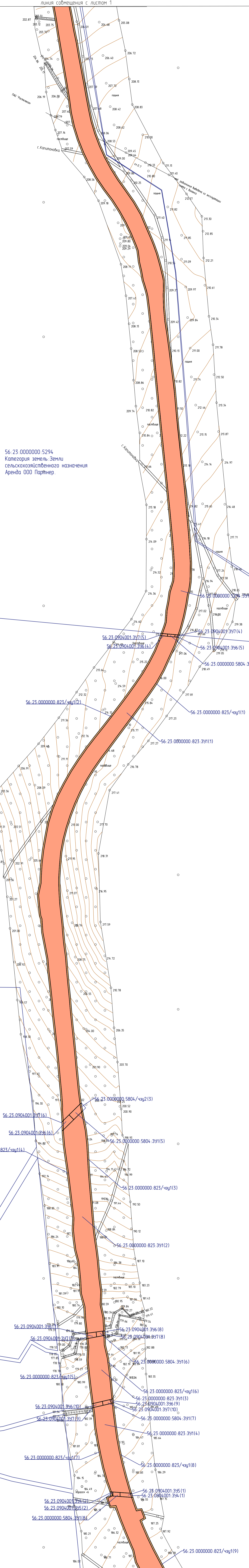
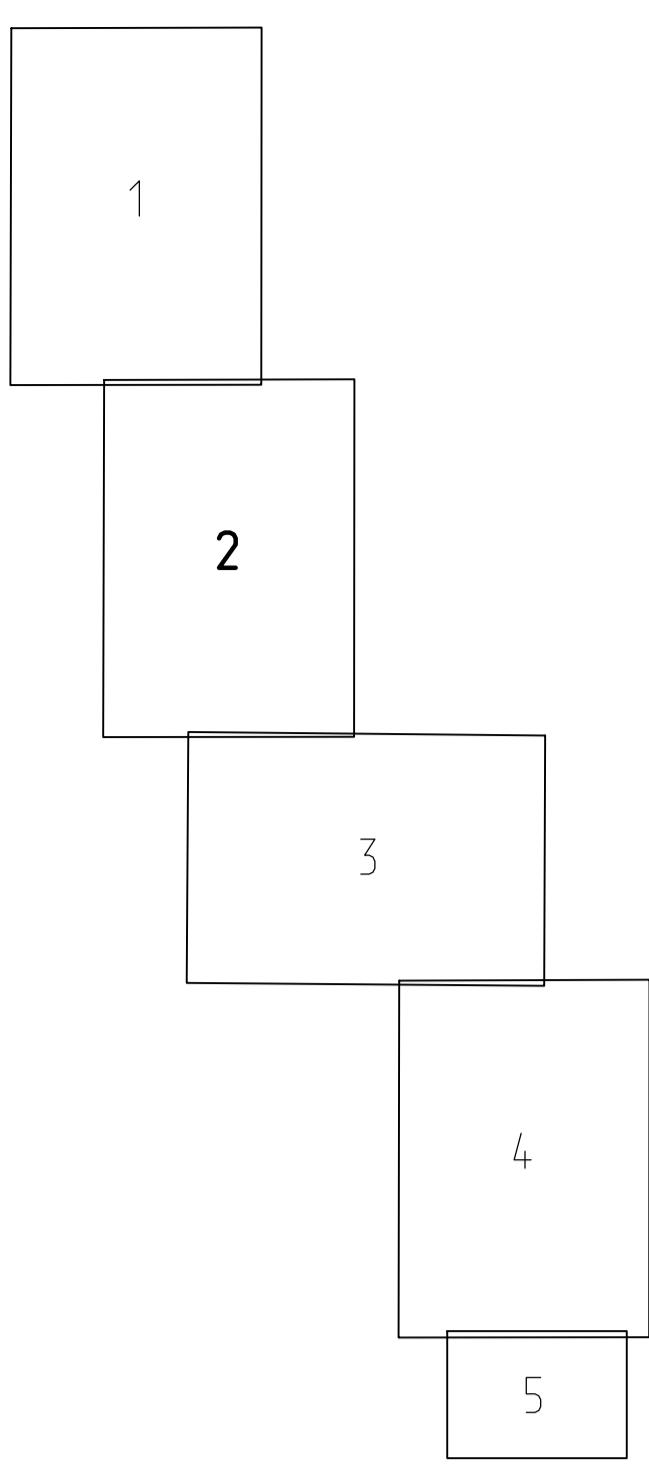








Схема расположения листов



56.23.0000000.5294  
Категория земель: Земли сельскохозяйственного назначения  
Аренда ООО Партнер

56.23.0000000.823  
Категория земель: Земли сельскохозяйственного назначения  
Аренда Карпов В.И.

Условные обозначения

Обозначение	Наименование
	Границы образуемых земельных участков (временный отвод)
	Границы образуемых земельных участков (постоянный отвод)
	Границы существующих земельных участков, учтенных в ЕФРН
56.23.0000000.5293	Кадастровый номер земельных участков, учтенных в ЕФРН
	Условные обозначения образуемых земельных участков


Примечание:

1. Линии отступа от красных линий в целях определения мест допустимого размещения зданий, строений, сооружений отсутствуют.
2. Границы публичных сервитудов отсутствуют.
3. В соответствии с Федеральным законом от 02.08.2019 №283-ФЗ красные линии устанавливаются для территории общего пользования, красные линии в данном объекте не устанавливаются, так как отсутствует территория общего пользования.

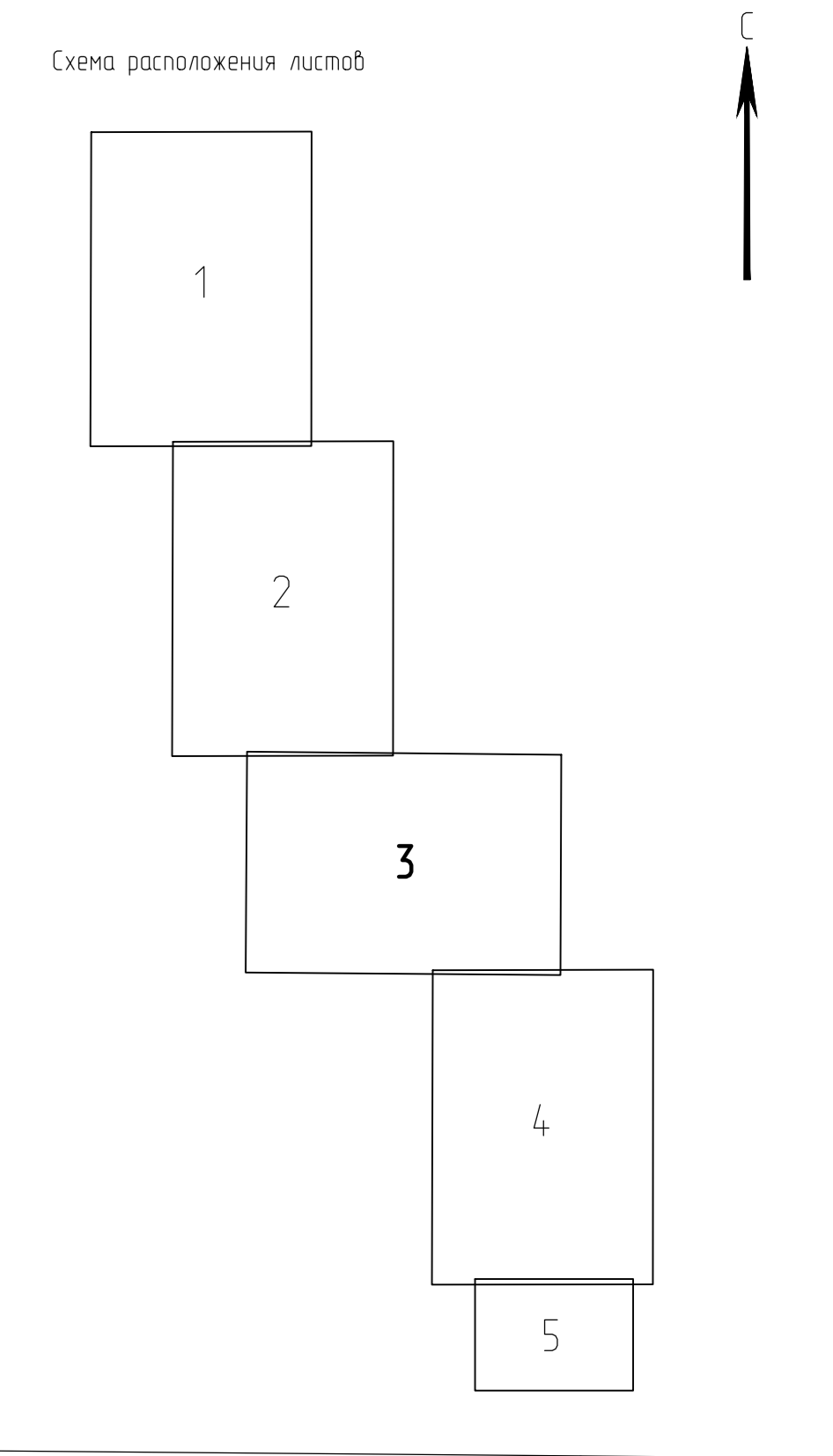
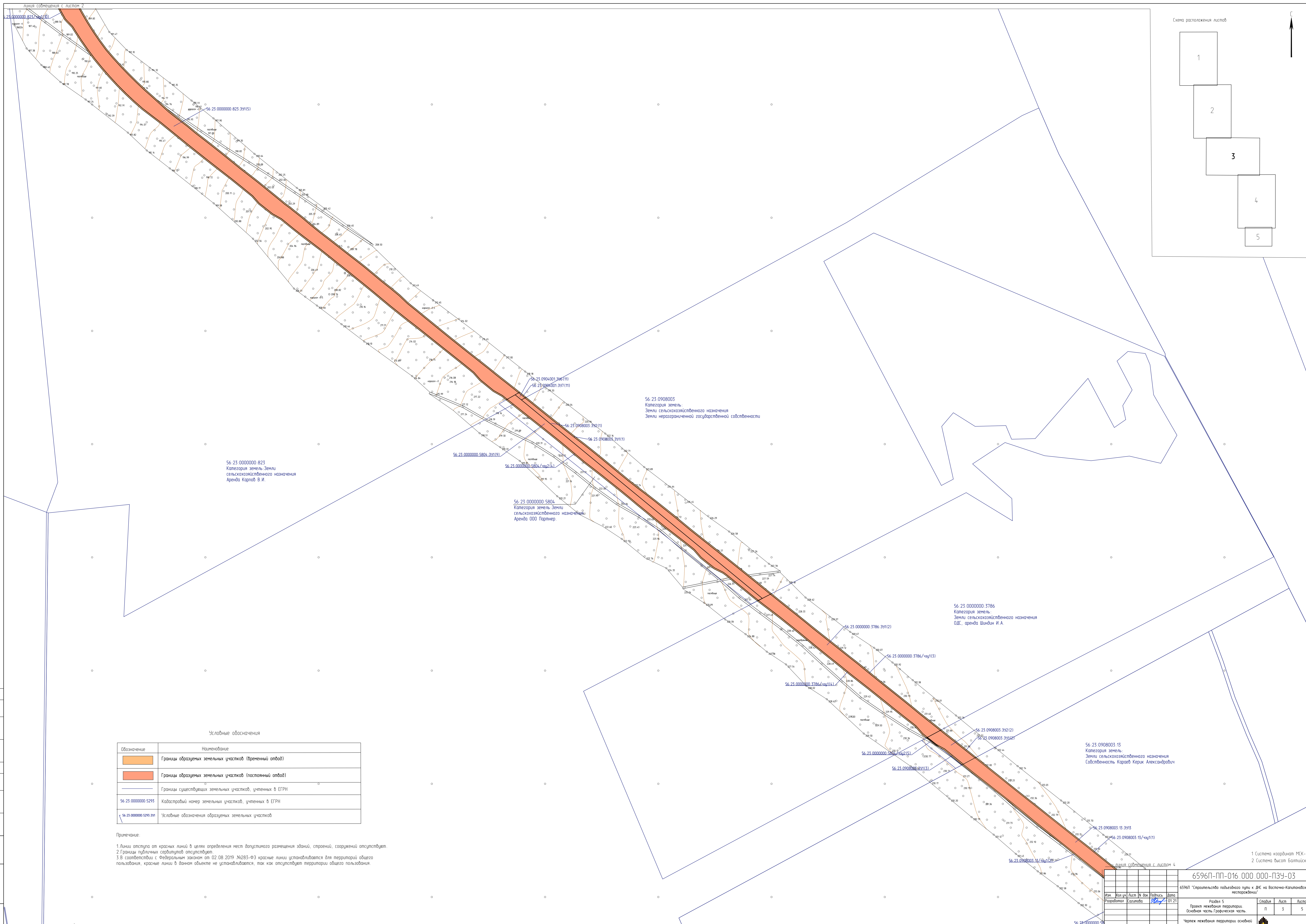
1 Система координат МСК-56  
2 Система Высот Балтийская

6596П-ПП-016 000 000-ПЗУ-03

Исполнитель	И.И.И.	Дата	01.21
Разработчик	И.И.И.	Дата	01.21
Проверенный	И.И.И.	Дата	01.21
Утвержденный	И.И.И.	Дата	01.21







56-23-000000-823  
 Категория земель-Земли сельскохозяйственного назначения  
 Аренда Карпов В.И.

56-23-000000-5804-391(19)

56-23-000000-5804  
 Категория земель-Земли сельскохозяйственного назначения  
 Аренда ООО Партнер

56-23-0908003  
 Категория земель-Земли сельскохозяйственного назначения  
 Земли неразграниченной государственной собственности

56-23-000000-3786  
 Категория земель-Земли сельскохозяйственного назначения  
 ОДС, аренда Шандин И.А.

56-23-0908003-13  
 Категория земель-Земли сельскохозяйственного назначения  
 Собственность Караев Керим Александрович

Условные обозначения

Обозначение	Наименование
	Границы образуемых земельных участков (временный отвод)
	Границы образуемых земельных участков (постоянный отвод)
	Границы существующих земельных участков, учтенных в ЕГРН
56-23-000000-5293	Кадастровый номер земельных участков, учтенных в ЕГРН
56-23-000000-5293-91	Условные обозначения образуемых земельных участков

Примечание:  
 1. Линии отступа от красных линий в целях определения мест допустимого размещения зданий, строений, сооружений отсутствуют.  
 2. Границы публичных сервититов отсутствуют.  
 3. В соответствии с Федеральным законом от 02.08.2019 №283-ФЗ красные линии устанавливаются для территории общего пользования, красные линии в данном объекте не устанавливаются, так как отсутствуют территории общего пользования.

1 Система координат МСК-56  
 2 Система высот Балтийская

6596П-ПП-016.000.000-ПЗУ-03

6596П "Строительство подъездного пути к ДПС на Восточно-Каптонском месторождении"

Проект межевания территории. Основная часть. Графическая часть.

Человек: некая территория основной части №1:2000

ИП Якина 01.21

Раздел 5

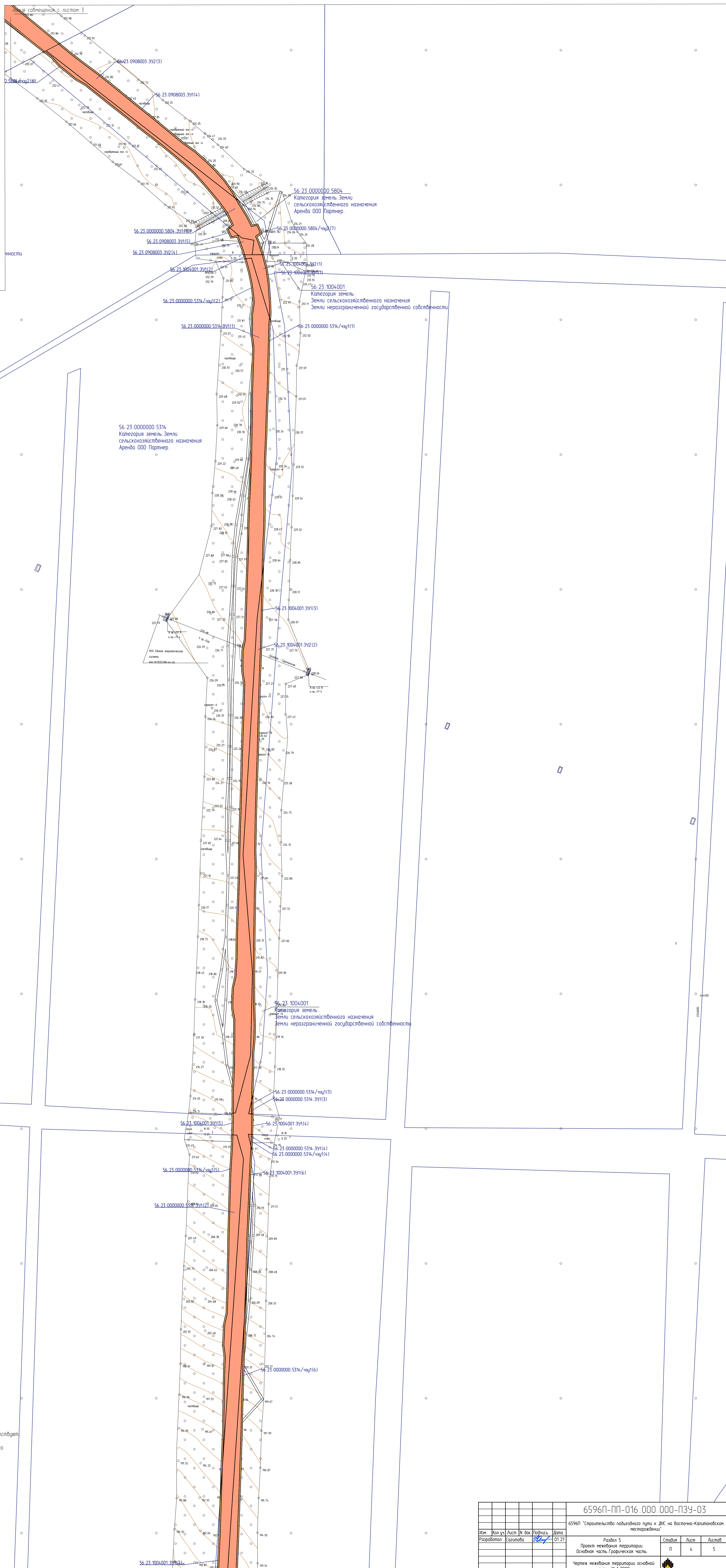
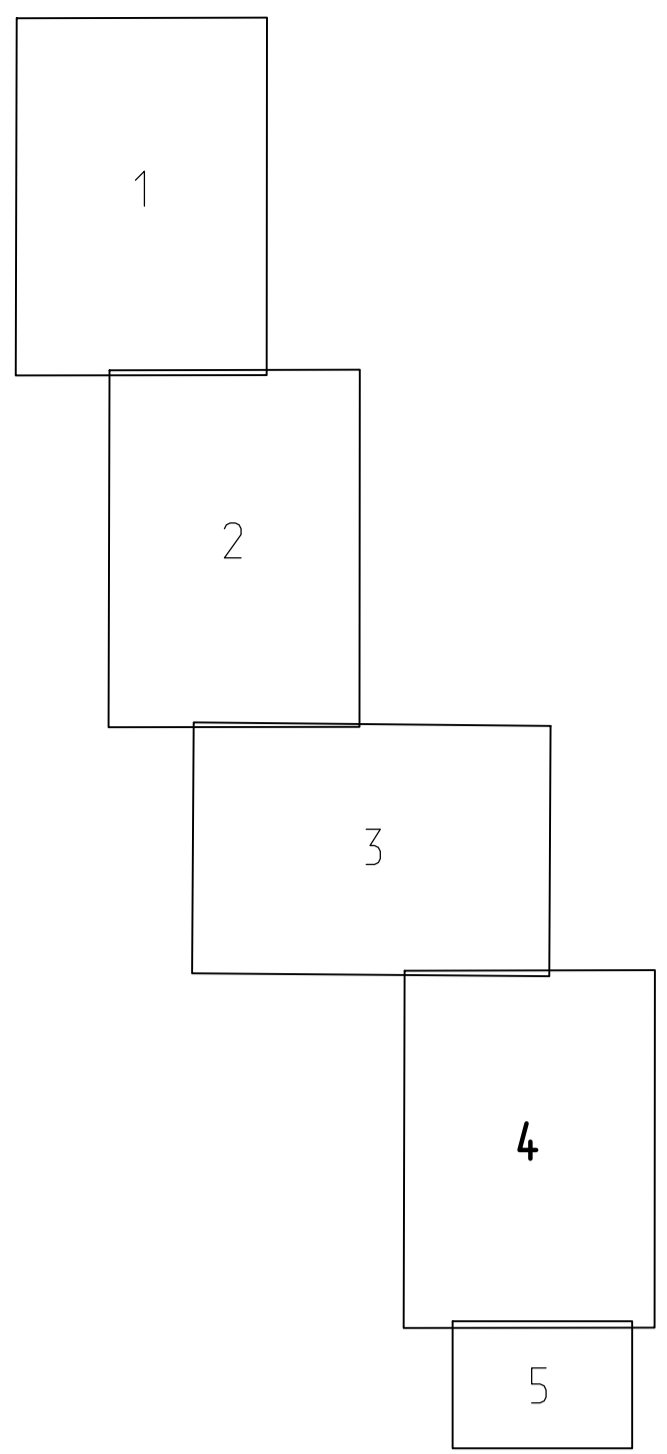
Листы: 1, 3, 5

САМАРАНТИНЕОФТ





Схема расположения листов



56.23.0000000.5314  
 Категория земель Земли сельскохозяйственного назначения  
 Аренда ООО Партнер

56.23.0000000.5804  
 Категория земель Земли сельскохозяйственного назначения  
 Аренда ООО Партнер

56.23.1004001  
 Категория земель Земли сельскохозяйственного назначения  
 Земли неразграниченной государственной собственности

56.23.1004001  
 Категория земель Земли сельскохозяйственного назначения  
 Земли неразграниченной государственной собственности

Условные обозначения

Обозначение	Наименование
	Границы образуемых земельных участков (временный отвод)
	Границы образуемых земельных участков (постоянный отвод)
	Границы существующих земельных участков, учтенных в ЕГРН
56.23.0000000.5293	Кадастровый номер земельных участков, учтенных в ЕГРН
56.23.0000000.5293.391	Условные обозначения образуемых земельных участков

Примечание:  
 1. Линии отступа от красных линий в целях определения мест допустимого размещения зданий, строений, сооружений отсутствуют.  
 2. Границы публичных сервитютов отсутствуют.  
 3. В соответствии с Федеральным законом от 02.08.2019 №285-ФЗ красные линии устанавливаются для территорий общего пользования, красные линии в данном объекте не устанавливаются, так как отсутствуют территории общего пользования.  
 1 Система координат МСК-56.  
 2 Система высот Балтийская.

6596П-ПП-016 000 000-ПЗУ-03

6596П "Строительство подъездного пути к ВНС на Восточно-Калининском месторождении"

Исполнитель	Акт	№	Дата
Разработчик	Составил	Иванов	01.21

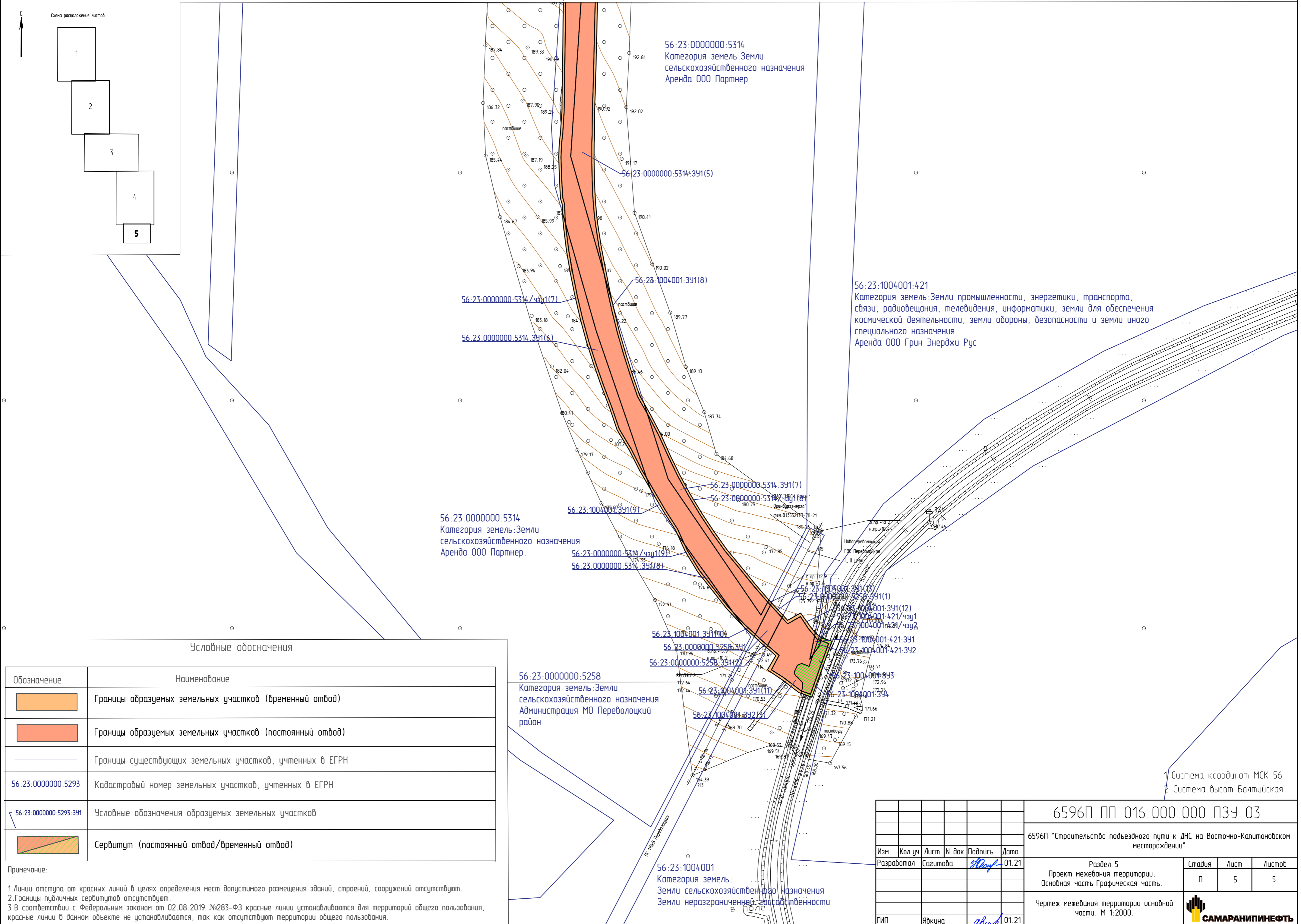
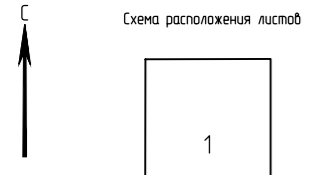
Решение 5  
 Проект неживых территорий.  
 Основная часть. Графическая часть.

Чертеж неживых территорий основной части. М 1:2000.

Лист	Листов
4	5

САМАРИНИНЦЕВ  
 Формат А0





56:23:0000000:5314  
 Категория земель: Земли сельскохозяйственного назначения  
 Аренда ООО Партнер.

56:23:0000000:5314:391(5)

56:23:1004001:391(8)

56:23:0000000:5314/чзп1(7)

56:23:0000000:5314:391(6)

56:23:0000000:5314  
 Категория земель: Земли сельскохозяйственного назначения  
 Аренда ООО Партнер.

56:23:1004001:391(9)

56:23:0000000:5314/чзп1(9)

56:23:0000000:5314:391(8)

56:23:1004001:391(10)

56:23:0000000:5258:391

56:23:0000000:5258:391(12)

56:23:0000000:5258  
 Категория земель: Земли сельскохозяйственного назначения  
 Администрация МО Первомайский район

56:23:1004001:391(11)

56:23:1004001:391(11)

56:23:1004001  
 Категория земель: Земли сельскохозяйственного назначения  
 Земли неограниченной собственности

56:23:1004001:421  
 Категория земель: Земли промышленности, энергетики, транспорта, связи, радиовещания, телевидения, информатики, земли для обеспечения космической деятельности, земли обороны, безопасности и земли иного специального назначения  
 Аренда ООО Грин Энерджи Рус

Условные обозначения

Обозначение	Наименование
	Границы образуемых земельных участков (временный отвод)
	Границы образуемых земельных участков (постоянный отвод)
	Границы существующих земельных участков, учтенных в ЕГРН
56:23:0000000:5293	Кадастровый номер земельных участков, учтенных в ЕГРН
56:23:0000000:5293:391	Условные обозначения образуемых земельных участков
	Сервитут (постоянный отвод/временный отвод)

Примечание:  
 1. Линии отступа от красных линий в целях определения мест допустимого размещения зданий, строений, сооружений отсутствуют.  
 2. Границы публичных сервитутов отсутствуют.  
 3. В соответствии с Федеральным законом от 02.08.2019 №283-ФЗ красные линии устанавливаются для территорий общего пользования, красные линии в данном объекте не устанавливаются, так как отсутствуют территории общего пользования.

1 Система координат МСК-56  
 2 Система высот Балтийская

6596П-ПП-016.000.000-ПЗУ-03				
6596П "Строительство подъездного пути к ДНС на Восточно-Капitolновском месторождении"				
Изм.	Кол.уч.	Лист	№ док.	Подпись
				01.21
Разработал		Сазимова		
Проект межевания территории		Основная часть. Графическая часть.		
Чертеж межевания территории основной части. М 1:2000.		Стадия	Лист	Листов
		П	5	5
ГИП	Явкина			01.21



## 5.2 Перечень и сведения о площади образуемых земельных участков, в том числе возможные способы их образования

Разработка проекта межевания предусмотрена с учетом фактически сложившихся на проектируемой территории имущественных комплексов объектов недвижимости и обеспечения условий эксплуатации объектов, с учетом сохранения ранее образованных земельных участков, зарегистрированных в ГКН

В соответствии со статье 11.3. ЗК РФ (действующая редакция от 08.03.2015) образование земельных участков из земель или земельных участков, находящихся в государственной или муниципальной собственности, осуществляется в соответствии с проектом межевания территории, утвержденным в соответствии с Градостроительным кодексом Российской Федерации.

Использование земельных участков сельскохозяйственного назначения, предоставляемых на период строительства линейных сооружений (высоконапорный водовод), осуществляется при наличии утвержденного проекта рекультивации земель для нужд сельского хозяйства без перевода земель сельскохозяйственного назначения в земли иных категорий. Строительство проектируемых площадных сооружений потребует отвода земель из временного пользования в долгосрочное пользование с переводом земельного участка из одной категории в другую (земли промышленности).

При подготовке проекта межевания территории определение местоположения границ образуемых и изменяемых земельных участков осуществляется в соответствии с градостроительными регламентами и нормами отвода земельных участков для конкретных видов деятельности, требованиями установленными федеральными законами и законами субъектов Российской Федерации, техническими регламентами, сводами правил.

Проект межевания территории является неотъемлемой частью проекта планировки территории. Территория, на которую разрабатывается проект межевания, расположена в границах муниципальных образований Мамалаевский сельсовет, Переволоцкий поссовет Переволоцкого района Оренбургской области

Данные земельные участка являются:

- аренда или собственность юридических лиц;
- аренда или собственность физических лиц;
- земли неразграниченной государственной собственности;
- земли муниципальной собственности.

**Общая площадь отводимых земель:**

**293169,0 м<sup>2</sup>, из них:**

- постоянный – 252249 м<sup>2</sup>;
- временный – 40920,0 м<sup>2</sup>.

Таблица 5.2 - Экспликация земельных участков, отводимых в долгосрочное и краткосрочное пользование

№	Кадастровый квартал	Кадастровый номер ЗУ	Образуемый ЗУ	Способ образования	Вид отвода	Наименование сооружения	Категория земель	Вид разрешенного использования	Вид разрешенного использования образуемого земельного участка	Правообладатель. Вид права	Местоположение ЗУ	Площадь кв.м	
<i>1 этап строительства. Строительство автодороги от примыкания к существующей автодороге III категории «Переволоцк – Кичкасс» до проектируемого водопропускного сооружения через р. Капитоновка (протяженностью 9,7 км).</i>													
1	56:23:0908003	56:23:0908003:13	56:23:0908003:13:3У1	Раздел ЗУ в соответствии со ст.11.4 ЗК РФ	постоянный	Автодорога		Земли сельскохозяйственного назначения	Для сельскохозяйственного производства	Код 6.1 Недропользование	собственность Караев Керик Александрович	обл. Оренбургская, р-н Переволоцкий, с/с Мамалаевский, земельный участок расположен в юго-восточной части кадастрового квартала 56:23:0908003	8190
2	56:23:0000000	56:23:0000000:05314	56:23:0000000:5314:3У3	Раздел ЗУ в соответствии со ст.11.4 ЗК РФ	постоянный	Автодорога		Земли сельскохозяйственного назначения	сельскохозяйственное использование (код 1.0)	Код 6.1 Недропользование	аренда ООО Партнер	Российская Федерация, Оренбургская область, р-н Переволоцкий, земельный участок расположен в центральной части кадастрового квартала 56:23:0	33879
3	56:23:1004001	56:23:1004001:1421	56:23:1004001:421:3У1	Раздел ЗУ в соответствии со ст.11.4 ЗК РФ	постоянный	Автодорога		Земли промышленности, энергетики, транспорта, связи, радиовещания, телевидения, информатики, земли для обеспечения	Энергетика (код 6.7)	Код 6.1 Недропользование	аренда ООО Грин Энерджи Рус	Российская Федерация, Оренбургская обл., Переволоцкий р-н, п. Переволоцкий, участок расположен в центральной части кадастрового квартала	46

							ния космической деятельности, земли обороны, безопасности и земли иного специального назначения				56:23:1004001	
4	56:23:1004001	56:23:1004001:421	56:23:1004001:421:3У2	Раздел ЗУ в соответствии со ст.11.4 ЗК РФ	Постоянный/сервитут	Автодорога	Земли промышленности, энергетики, транспорта, связи, радиовещания, телевидения, информатики, земли для обеспечения космической деятельности, земли обороны, безопасности и земли иного специального назначения	Энергетика (код 6.7)	Код 6.1 Недропользование	аренда ООО Грин Энерджи Рус/ Согласно сведений от ГУ «ГУДХОО» проводятся работы по постановке на государственный кадастровый учет земельных участков для размещения полосы постоянного отвода автомобильной дороги «Обход пос.Переволоцкий», в последующем земельный участок будет принадлежать ГУ «ГУДХОО».	Российская Федерация, Российская Федерация, Оренбургская обл., Переволоцкий р-н, п. Переволоцкий, участок расположен в центральной части кадастрового квартала 56:23:1004001	26
5	56:23:0000000	56:23:0000000:5258	56:23:0000000:5258:3У1	Раздел ЗУ в соответствии со ст.11.4 ЗК РФ	постоянный	Автодорога	Земли сельскохозяйственного назначения	сельскохозяйственное использование (код 1.0)	Код 6.1 Недропользование	Администрация МО Переволоцкий район	Российская Федерация, Оренбургская область, Переволоцкий район, земельный участок расположен в	397



											юго-западной части кадастрового квартала 56:23:0000000	
6	56:23:0000000	56:23:0000000:5294	56:23:0000000:5294:3У1	Раздел ЗУ в соответствии со ст.11.4 ЗК РФ	постоянный	Автодорога	Земли сельскохозяйственного назначения	сельскохозяйственное использование (код 1.0)	Код 6.1 Недропользование	аренда ООО Партнер.	Российская Федерация, Оренбургская обл., Переволоцкий р-н, с/с Мамалаевский, земельный участок расположен в центральной части кадастрового квартала 56:23:0	29032
7	56:23:0904001		56:23:0904001:3У1	Образование ЗУ из земель, находящихся в гос. собственности или муниципальной собственности	постоянный	Автодорога	Земли сельскохозяйственного назначения	для сельскохозяйственного производства	Код 6.1 Недропользование	Земли неразграниченной государственной собственности	Оренбургская область, Переволоцкий район	154
8	56:23:0000000	56:23:0000000:5557	56:23:0000000:5557:3У1	Раздел ЗУ в соответствии со ст.11.4 ЗК РФ	постоянный	Автодорога	Земли сельскохозяйственного назначения	Для сельскохозяйственного производства	Код 6.1 Недропользование	Шиндин Иван Анатольевич	Российская Федерация, Оренбургская область, р-н Переволоцкий, с/с Мамалаевский, земельный участок расположен в западной части кадастрового квартала 56:23:0000000	10753
9	56:23:1004001	56:23:1004001:421	56:23:1004001:421/чзу1	Раздел ЗУ в соответствии со ст.11.4 ЗК РФ	временный	Автодорога	Земли промышленности, энергетики, транспорта, связи, радиовещания, телевидения,	Энергетика (код 6.7)	Энергетика (код 6.7)	аренда ООО Грин Энерджи Рус	Российская Федерация, Российская Федерация, Оренбургская обл., Переволоцкий р-н, п. Переволоцкий, участок расположен в	13

							информат ики, земли для обеспече ния космическ ой деятельн ости, земли обороны, безопасно сти и земли иного специаль ного назначен ия				центральной части кадастрового квартала 56:23:1004001	
10	56:23:1004 001	56:23:100400 1:421	56:23:1004001:4 21/чзу2	Раздел ЗУ в соответствии со ст.11.4 ЗК РФ	Времен ный/сер витут	Автодорога	Земли промышл енности, энергетик и, транспорт а, связи, радиовещ ания, телевиде ния, информат ики, земли для обеспече ния космическ ой деятельн ости, земли обороны, безопасно сти и земли иного специаль ного назначен ия	Энергетика (код 6.7)	Энергетика (код 6.7)	аренда ООО Грин Энерджи Рус/ Согласно сведений от ГУ «ГУДХОО» проводятся работы по постановке на государственный кадастровый учет земельных участков для размещения полосы постоянного отвода автомобильной дороги «Обход пос.Переволоцкий», в последующем земельный участок будет принадлежать ГУ «ГУДХОО».	Российская Федерация, Российская Федерация, Оренбургская обл., Переволоцкий р- н, п. Переволоцкий, участок расположен в центральной части кадастрового квартала 56:23:1004001	6
11	56:23:0908 003	56:23:090800 3:13	56:23:0908003:1 3/чзу1	Раздел ЗУ в соответствии со ст.11.4 ЗК РФ	времен ный	Автодорога	Земли сельскохо зяйственн ого	Для сельскохозяй ственного производства	Для сельскохозяй ственного производства	собственность Караев Керик Александрович	обл. Оренбургская, р-н Переволоцкий, с/с Мамалаевский,	151 5

							назначен ия					земельный участок расположен в юго-восточной части кадастрового квартала 56:23:0908003	
12	56:23:0000 000	56:23:000000 0:5258	56:23:0000000:5 258/чзу1	Раздел ЗУ в соответствии со ст.11.4 ЗК РФ	времен ный	Автодорога	Земли сельскохо зяйственн ого назначен ия	сельскохозяй ственное использовани е (код 1.0)	сельскохозяй ственное использован ие (код 1.0)	Администрация МО Переволоцкий район	Российская Федерация, Оренбургская область, Переволоцкий район, земельный участок расположен в юго-западной части кадастрового квартала 56:23:0000000	59	
13	56:23:0904 001		56:23:0904001:3 У2	Образование ЗУ из земель, находящихся в гос.собственн ости или муниципальн ой собственност и	времен ный	Автодорога	Земли сельскохо зяйственн ого назначен ия	для сельскохозяй ственного производства	Код 1.0 сельскохозяй ственное использован ие	Земли неразграниченн ой государственн ой собственности	Оренбургская область, Переволоцкий район	22	
14	56:23:0000 000	56:23:000000 0:5314	56:23:0000000:5 314/чзу1	Раздел ЗУ в соответствии со ст.11.4 ЗК РФ	времен ный	Автодорога	Земли сельскохо зяйственн ого назначен ия	сельскохозяй ственное использовани е (код 1.0)	сельскохозяй ственное использован ие (код 1.0)	аренда ООО Партнер	Российская Федерация, Оренбургская область, р-н Переволоцкий, земельный участок расположен в центральной части кадастрового квартала 56:23:0	679 5	
15	56:23:0904 001		56:23:0904001:3 У4	Образование ЗУ из земель, находящихся в гос.собственн ости или муниципальн ой собственност и	времен ный	Автодорога	Земли сельскохо зяйственн ого назначен ия	для сельскохозяй ственного производства	Код 1.0 сельскохозяй ственное использован ие	Земли неразграниченн ой государственн ой собственности	Оренбургская область, Переволоцкий район	27	



16	56:23:0000000	56:23:0000000:0:5294	56:23:0000000:5294/чзy1	Раздел ЗУ в соответствии со ст.11.4 ЗК РФ	временный	Автодорога	Земли сельскохозяйственного назначения	сельскохозяйственное использование (код 1.0)	сельскохозяйственное использование (код 1.0)	аренда ООО Партнер.	Российская Федерация, Оренбургская обл., Переволоцкий р-н, с/с Мамалаевский, земельный участок расположен в центральной части кадастрового квартала 56:23:0	4864
17	56:23:0904001	56:23:0904001:18	56:23:0904001:18/чзy1	Раздел ЗУ в соответствии со ст.11.4 ЗК РФ	временный	Автодорога	Земли сельскохозяйственного назначения	Для сельскохозяйственного производства	Для сельскохозяйственного производства	Собственность Ермаков Егор Николаевич	Оренбургская область, Переволоцкий район, Мамалаевский сельсовет, участок расположен всеверо-западной части кадастрового квартала 56:23:0904001	1812
18	56:23:0904001	56:23:0904001:18	56:23:0904001:18:ЗУ1	Раздел ЗУ в соответствии со ст.11.4 ЗК РФ	постоянный	Автодорога	Земли сельскохозяйственного назначения	Для сельскохозяйственного производства	Код 6.1 Недропользование	Собственность Ермаков Егор Николаевич	Оренбургская область, Переволоцкий район, Мамалаевский сельсовет, участок расположен всеверо-западной части кадастрового квартала 56:23:0904001	11200
19	56:23:0904001		56:23:0904001:3У5	Образование ЗУ из земель, находящихся в гос. собственности или муниципальной собственности	постоянный	Автодорога	Земли сельскохозяйственного назначения	для сельскохозяйственного производства	Код 6.1 Недропользование	Земли неразграниченной государственной собственности	Оренбургская область, Переволоцкий район	105
20	56:23:0904001		56:23:0904001:3У6	Образование ЗУ из земель, находящихся	постоянный	Автодорога	Земли сельскохозяйственного	для сельскохозяйственного	Код 6.1 Недропользование	Земли неразграниченной государственной	Оренбургская область, Переволоцкий	590

				в гос.собствен ности или муниципальн ой собственност и			ого назначен ия	производства		собственности	район	
21	56:23:0908 001		56:23:0908001:3 У2	Образование ЗУ из земель, находящихся в гос.собствен ности или муниципальн ой собственност и	времен ный	Автодорога	Земли сельскохо зяйственн ого назначен ия	для сельскохозя йственного производства	Код 1.0 сельскохозя йственное использован ие	Земли неограниченн ой государственн ой собственности	Оренбургская область, Переволоцкий район	19
22	56:23:1004 001		56:23:1004001:3 У2	Образование ЗУ из земель, находящихся в гос.собствен ности или муниципальн ой собственност и	постоян ный	Автодорога	Земли сельскохо зяйственн ого назначен ия	для сельскохозя йственного производства	Код 6.1 Недропользо вание	Земли неограниченн ой государственн ой собственности	Оренбургская область, Переволоцкий район	301 86
23	56:23:0908 001		56:23:0908001:3 У1	Образование ЗУ из земель, находящихся в гос.собствен ности или муниципальн ой собственност и	постоян ный	Автодорога	Земли сельскохо зяйственн ого назначен ия	для сельскохозя йственного производства	Код 6.1 Недропользо вание	Земли неограниченн ой государственн ой собственности	Оренбургская область, Переволоцкий район	76
24	56:23:0908 003		56:23:0908003:3 У2	Образование ЗУ из земель, находящихся в гос.собствен ности или муниципальн ой собственност и	постоян ный	Автодорога	Земли сельскохо зяйственн ого назначен ия	для сельскохозя йственного производства	Код 6.1 Недропользо вание	Земли неограниченн ой государственн ой собственности	Оренбургская область, Переволоцкий район	140 35
25	56:23:1004 001		56:23:1004001:3 У1	Образование ЗУ из земель, находящихся в гос.собствен ности или	времен ный	Автодорога	Земли сельскохо зяйственн ого назначен ия	для сельскохозя йственного производства	Код 1.0 сельскохозя йственное использован ие	Земли неограниченн ой государственн ой собственности	Оренбургская область, Переволоцкий район	357 9

				муниципальной собственност и								
26	56:23:0000 000	56:23:000000 0:5804	56:23:0000000:5 804:3У1	Раздел ЗУ в соответствии со ст.11.4 ЗК РФ	постоян ный	Автодорога	Земли сельскохо зяйственн ого назначен ия	Сельскохозяй ственное использовани е	Код 6.1 Недропользо вание	аренда ООО Партнер	Российская Федерация, Оренбургская обл., Переволоцкий р- н, Мамалаевский сельсовет, земель ный участок расположен в кадастровом квартале 56:23:0	111 57
27	56:23:0000 000	56:23:000000 0:5804	56:23:0000000:5 804/чзУ2	Раздел ЗУ в соответствии со ст.11.4 ЗК РФ	времен ный	Автодорога	Земли сельскохо зяйственн ого назначен ия	Сельскохозяй ственное использовани е	Сельскохозяй ственное использован ие	аренда ООО Партнер	Российская Федерация, Оренбургская обл., Переволоцкий р- н, Мамалаевский сельсовет, земель ный участок расположен в кадастровом квартале 56:23:0	222 4
28	56:23:0904 001		56:23:0904001:3 У7	Образование ЗУ из земель, находящихся в гос. собствен ности или муниципальной собственност и	времен ный	Автодорога	Земли сельскохо зяйственн ого назначен ия	для сельскохозяй ственного производства	Код 1.0 сельскохозяй ственное использован ие	Земли неограниченной государственной собственности	Оренбургская область, Переволоцкий район	147
29	56:23:0908 003		56:23:0908003:3 У1	Образование ЗУ из земель, находящихся в гос. собствен ности или муниципальной собственност и	времен ный	Автодорога	Земли сельскохо зяйственн ого назначен ия	для сельскохозяй ственного производства	Код 1.0 сельскохозяй ственное использован ие	Земли неограниченной государственной собственности	Оренбургская область, Переволоцкий район	221 3
30	56:23:0000 000	56:23:000000 0:823	56:23:0000000:8 23:3У1	Раздел ЗУ в соответствии со ст.11.4 ЗК РФ	постоян ный	Автодорога	Земли сельскохо зяйственн ого назначен ия	для сельскохозяй ственного производства	Код 6.1 Недропользо вание	аренда Карпов В.И.	Оренбургская обл., р-н Переволоцкий, Мамалаевский сельсовет, участок расположен в	627 08

												юго- западной части кадастрового квартала 56:23:0	
31	56:23:0000000	56:23:0000000:823	56:23:0000000:823/чзУ1	Раздел ЗУ в соответствии со ст.11.4 ЗК РФ	временный	Автодорога	Земли сельскохозяйственного назначения	для сельскохозяйственного производства	для сельскохозяйственного производства	аренда Карпов В.И.	Оренбургская обл., р-н Переволоцкий, Мамалаевский сельсовет, участок расположен в юго- западной части кадастрового квартала 56:23:0	9904	
32	56:23:0000000	56:23:0000000:3786	56:23:0000000:3786:ЗУ1	Раздел ЗУ в соответствии со ст.11.4 ЗК РФ	постоянный	Автодорога	Земли сельскохозяйственного назначения	Для сельскохозяйственного производства	Код 6.1 Недропользование	ОДС, аренда Шиндин И.А.	Оренбургская обл, Переволоцкий район, Мамалаевский сельсовет	11054	
33	56:23:0000000	56:23:0000000:3786	56:23:0000000:3786/чзУ1	Раздел ЗУ в соответствии со ст.11.4 ЗК РФ	временный	Автодорога	Земли сельскохозяйственного назначения	Для сельскохозяйственного производства	для сельскохозяйственного производства	ОДС, аренда Шиндин И.А.	Оренбургская обл, Переволоцкий район, Мамалаевский сельсовет	2210	
34	56:23:0000000	56:23:0000000:5557	56:23:0000000:5557/чзУ1	Раздел ЗУ в соответствии со ст.11.4 ЗК РФ	временный	Автодорога	Земли сельскохозяйственного назначения	Для сельскохозяйственного производства	для сельскохозяйственного производства	Шиндин Иван Анатольевич	Российская Федерация, Оренбургская область, р-н Переволоцкий, с/с Мамалаевский, земельный участок расположен в западной части кадастрового квартала 56:23:0000000	1046	
35	56:23:1004001		56:23:1004001:3У3	Образование ЗУ из земель, находящихся в гос.собственности или муниципальной собственности	Постоянный/сервитут	Автодорога	Земли сельскохозяйственного назначения	для сельскохозяйственного производства	Код 6.1 Недропользование	Земли неограниченной государственной собственности/ Согласно сведений от ГУ «ГУДХОО» проводятся работы по постановке на государственственный кадастровый учет земельных участков для размещения полосы постоянного	Оренбургская область, Переволоцкий район	551	

										отвода автомобильной дороги «Обход пос.Переволоцкий», в последующем земельный участок будет принадлежать ГУ «ГУДХОО».		
36	56:23:1004001		56:23:1004001:3У4	Образование ЗУ из земель, находящихся в гос.собственности или муниципальной собственности	Временный/сервитут	Автодорога	Земли сельскохозяйственного назначения	для сельскохозяйственного производства	Код 1.0 сельскохозяйственное использование	Земли неразграниченной государственной собственности/ Согласно сведений от ГУ «ГУДХОО» проводятся работы по постановке на государственный кадастровый учет земельных участков для размещения полосы постоянного отвода автомобильной дороги «Обход пос.Переволоцкий», в последующем земельный участок будет принадлежать ГУ «ГУДХОО».	Оренбургская область, Переволоцкий район	142
<b>II этап строительства. Строительство водопропускного сооружения через р. Капитоновка (протяженностью 0,05 км).</b>												
37	56:23:0904001	56:23:0904001:16	56:23:0904001:16:ЗУ1	Раздел ЗУ в соответствии со ст.11.4 ЗК РФ	постоянный	Автодорога	Земли сельскохозяйственного назначения	для ведения сельскохозяйственного производства	Код 6.1 Недропользование	аренда Ермаков Егор Николаевич	Оренбургская область, Переволоцкий район, Мамалаевский сельсовет, участок расположен в северо-западной части кадастрового квартала 56:23:0904001	452
38	56:23:0904001	56:23:0904001:16	56:23:0904001:16/чзу2	Раздел ЗУ в соответствии со ст.11.4 ЗК РФ	временный	Автодорога	Земли сельскохозяйственного назначения	для ведения сельскохозяйственного производства	для ведения сельскохозяйственного производства	аренда Ермаков Егор Николаевич	Оренбургская область, Переволоцкий район, Мамалаевский сельсовет, участок расположен в северо-западной	54



											части кадастрового квартала 56:23:0904001	
39	56:23:0904001		56:23:0904001:3У9	Образование ЗУ из земель, находящихся в гос. собственности или муниципальной собственности	временный	Автодорога	Земли сельскохозяйственного назначения	для сельскохозяйственного производства	Код 1.0 сельскохозяйственное использование	Земли неограниченной государственной собственности	Оренбургская область, Перволюцкий район	188
40	56:23:0904001		56:23:0904001:3У8	Образование ЗУ из земель, находящихся в гос. собственности или муниципальной собственности	постоянный	Автодорога	Земли сельскохозяйственного назначения	для сельскохозяйственного производства	Код 6.1 Недропользование	Земли неограниченной государственной собственности	Оренбургская область, Перволюцкий район	1471
<b>III этап строительства. Строительство автодороги от проектируемого водопропускного сооружения через р. Капитоновка до ДНС «Восточно-Капитоновская» (протяженностью 1,4 км).</b>												
41	56:23:0904001		56:23:0904001:3У10	Образование ЗУ из земель, находящихся в гос. собственности или муниципальной собственности	постоянный	Автодорога	Земли сельскохозяйственного назначения	для сельскохозяйственного производства	Код 6.1 Недропользование	Земли неограниченной государственной собственности	Оренбургская область, Перволюцкий район	24
42	56:23:0904001		56:23:0904001:3У3	Образование ЗУ из земель, находящихся в гос. собственности или муниципальной собственности	временный	Автодорога	Земли сельскохозяйственного назначения	для сельскохозяйственного производства	Код 1.0 сельскохозяйственное использование	Земли неограниченной государственной собственности	Оренбургская область, Перволюцкий район	2
43	56:23:0000000	56:23:0000000:0:5804	56:23:0000000:5804:3У2	Раздел ЗУ в соответствии со ст.11.4 ЗК РФ	постоянный	Автодорога	Земли сельскохозяйственного назначения	Сельскохозяйственное использование	Код 6.1 Недропользование	аренда ООО Партнер	Российская Федерация, Оренбургская обл., Перволюцкий р-н, Мамалаевский	8

											сельсовет, земельный участок расположен в кадастровом квартале 56:23:0	
44	56:23:000000	56:23:0000000:5804	56:23:0000000:5804/чзу1	Раздел ЗУ в соответствии со ст.11.4 ЗК РФ	временный	Автодорога	Земли сельскохозяйственного назначения	Сельскохозяйственное использование	Сельскохозяйственное использование	аренда ООО Партнер	Российская Федерация, Оренбургская обл., Переволоцкий р-н, Мамалаевский сельсовет, земельный участок расположен в кадастровом квартале 56:23:0	171
45	56:23:0907002	56:23:0907002:2:77	56:23:0907002:77:ЗУ1	Раздел ЗУ в соответствии со ст.11.4 ЗК РФ	постоянный	Автодорога	Земли сельскохозяйственного назначения	Для сельскохозяйственного производства	Код 6.1 Недропользование	собственность Ермаков Егор Николаевич	Оренбургская область, Переволоцкий район, Мамалаевский сельсовет, земельный участок расположен в южной части кадастрового квартала 56:23:0907002	423
46	56:23:0907002	56:23:0907002:2:77	56:23:0907002:77:чзу1	Раздел ЗУ в соответствии со ст.11.4 ЗК РФ	временный	Автодорога	Земли сельскохозяйственного назначения	Для сельскохозяйственного производства	Для сельскохозяйственного производства	собственность Ермаков Егор Николаевич	Оренбургская область, Переволоцкий район, Мамалаевский сельсовет, земельный участок расположен в южной части кадастрового квартала 56:23:0907002	72
47	56:23:0907002	56:23:0907002:2:78	56:23:0907002:78:ЗУ1	Раздел ЗУ в соответствии со ст.11.4 ЗК РФ	постоянный	Автодорога	Земли сельскохозяйственного назначения	Для сельскохозяйственного производства	Код 6.1 Недропользование	собственность Ермаков Егор Николаевич	Оренбургская область, Переволоцкий район, Мамалаевский сельсовет	12560
48	56:23:0907002	56:23:0907002:2:78	56:23:0907002:78:чзу1	Раздел ЗУ в соответствии со ст.11.4 ЗК РФ	временный	Автодорога	Земли сельскохозяйственного назначения	Для сельскохозяйственного производства	Для сельскохозяйственного производства	собственность Ермаков Егор Николаевич	Оренбургская область, Переволоцкий район, Мамалаевский	2007

							ия				сельсовет	
49	56:23:0907 002	56:23:090700 2:56	56:23:0907002:5 6:3У1	Раздел ЗУ в соответствии со ст.11.4 ЗК РФ	постоян ный	Автодорога	Земли сельскохо зяйственн ого назначен ия	Для сельскохозяй ственного производства	Код 6.1 Недропользо вание	собственность Ермаков Егор Николаевич	Оренбургская область, Переволоцкий район, Мамалаевский сельсовет	6569
50	56:23:0907 002	56:23:090700 2:56	56:23:0907002:5 6/чзу1	Раздел ЗУ в соответствии со ст.11.4 ЗК РФ	времен ный	Автодорога	Земли сельскохо зяйственн ого назначен ия	Для сельскохозяй ственного производства	Для сельскохозяй ственного производства	собственность Ермаков Егор Николаевич	Оренбургская область, Переволоцкий район, Мамалаевский сельсовет	1053
51	56:23:0904 001	56:23:090400 1:16	56:23:0904001:1 6:3У2	Раздел ЗУ в соответствии со ст.11.4 ЗК РФ	постоян ный	Автодорога	Земли сельскохо зяйственн ого назначен ия	для ведения сельскохозяй ственного производства	Код 6.1 Недропользо вание	аренда Ермаков Егор Николаевич	Оренбургская область, Переволоцкий район, Мамалаевский сельсовет, участок расположен в северо-западной части кадастрового квартала 56:23:0904001	6603
52	56:23:0904 001	56:23:090400 1:16	56:23:0904001:1 6/чзу1	Раздел ЗУ в соответствии со ст.11.4 ЗК РФ	времен ный	Автодорога	Земли сельскохо зяйственн ого назначен ия	для ведения сельскохозяй ственного производства	для ведения сельскохозяй ственного производства	аренда Ермаков Егор Николаевич	Оренбургская область, Переволоцкий район, Мамалаевский сельсовет, участок расположен в северо-западной части кадастрового квартала 56:23:0904001	776

### **5.3 Перечень и сведения о площади образуемых земельных участков, которые будут отнесены к территориям общего пользования или имуществу общего пользования, в том числе в отношении которых предполагаются резервирование и (или) изъятие для государственных или муниципальных нужд**

К *территориям общего пользования*, согласно п.12 ст.1 Градостроительного кодекса Российской Федерации, относятся территории, которыми беспрепятственно пользуется неограниченный круг лиц (в том числе площади, улицы, проезды, набережные, береговые полосы водных объектов общего пользования, скверы, бульвары).

В настоящем проекте межевания образование земельных участков, относящихся к территориям общего пользования, не предусмотрено.

Резервирование либо изъятие земельных участков для государственных или муниципальных нужд проектом не предполагается.

## 5.4 Описание местоположения границы территории, в отношении которой утверждается проект межевания территории

Граница территории, в отношении которой осуществляется подготовка проекта межевания территории, установлена по внешним границам полосы отвода автодороги.

В границах муниципальных образований Мамалаевский сельсовет, Переволоцкий поссовет Переволоцкого района Оренбургской области (Система координат: МСК56\_Зона 2).

№№ пунктов	X	Y
1	442988,77	2240126,30
2	442991,76	2240116,91
3	442996,10	2240111,68
4	443001,67	2240107,28
5	443013,46	2240098,84
6	443007,07	2240087,37
7	443022,35	2240073,35
8	443038,52	2240059,20
9	443068,70	2240034,45
10	443084,50	2240023,10
11	443100,74	2240012,34
12	443117,38	2240002,24
13	443134,47	2239992,94
14	443151,92	2239984,35
15	443169,76	2239976,40
16	443187,18	2239967,38
17	443204,17	2239957,69
18	443241,10	2239945,44
19	443259,83	2239940,03
20	443278,74	2239935,31
21	443297,77	2239931,11
22	443316,93	2239927,41
23	443336,11	2239923,76
24	443355,39	2239920,81
25	443362,61	2239919,90
26	443374,74	2239918,86
27	443379,59	2239918,56
28	443394,21	2239917,93
29	443408,85	2239917,69
30	443413,72	2239917,67
31	443425,91	2239917,71
32	443433,25	2239917,94
33	443453,19	2239918,09
34	443473,16	2239918,77
35	443493,16	2239919,30
36	443513,16	2239919,83
37	443533,16	2239920,26
38	443553,14	2239920,69
39	443573,10	2239921,50
40	443593,10	2239922,31
41	443613,09	2239923,00
42	443633,08	2239923,68
43	443653,07	2239924,39
44	443673,06	2239925,09
45	443693,04	2239925,79
46	443713,04	2239926,46
47	443733,03	2239927,11
48	443753,03	2239927,76
49	443773,04	2239928,11
50	443793,02	2239928,61
51	443813,00	2239929,25
52	443832,99	2239929,88
53	443852,98	2239930,44
54	443860,46	2239930,75
55	443925,43	2239933,04
56	443932,93	2239933,32
57	443952,92	2239934,01
58	443972,92	2239934,61
59	443979,18	2239934,79
60	443992,91	2239935,17
61	444012,90	2239935,77
62	444032,89	2239936,28
63	444052,86	2239936,98
64	444072,84	2239937,82



Основная часть проекта межевания территории

65	444092,83	2239938,62
66	444112,82	2239939,39
67	444132,79	2239940,16
68	444152,75	2239941,20
69	444167,44	2239942,04
70	444172,74	2239942,34
71	444191,56	2239943,11
72	444192,76	2239943,16
73	444212,80	2239943,61
74	444221,84	2239943,56
75	444232,83	2239943,51
76	444251,04	2239943,58
77	444272,77	2239944,15
78	444292,79	2239944,72
79	444312,73	2239944,82
80	444332,66	2239946,68
81	444360,35	2239946,97
82	444372,86	2239946,58
83	444377,86	2239946,42
84	444392,84	2239946,08
85	444407,83	2239946,06
86	444412,83	2239946,05
87	444425,34	2239946,03
88	444432,83	2239946,02
89	444452,82	2239946,27
90	444472,82	2239946,45
91	444492,82	2239946,66
92	444512,81	2239946,97
93	444532,81	2239947,27
94	444552,79	2239947,57
95	444572,78	2239948,29
96	444592,85	2239948,52
97	444612,87	2239947,85
98	444632,81	2239948,25
99	444652,81	2239948,62
100	444672,79	2239948,99
101	444692,77	2239949,65
102	444712,77	2239950,22
103	444732,75	2239950,89
104	444752,75	2239951,63
105	444772,76	2239952,02
106	444792,74	2239952,51
107	444812,73	2239953,10
108	444832,72	2239953,65
109	444852,71	2239954,23
110	444860,20	2239954,45
111	444872,69	2239954,86
112	444877,68	2239955,04
113	444892,67	2239955,62
114	444907,65	2239956,25
115	444912,66	2239956,47
116	444925,18	2239956,80
117	444932,68	2239956,98
118	444952,67	2239957,43
119	444972,67	2239957,87
120	444992,67	2239958,31
121	445012,66	2239958,77
122	445032,66	2239959,17
123	445036,92	2239959,27
124	445052,64	2239959,62
125	445072,60	2239960,40
126	445092,60	2239961,33
127	445112,64	2239961,71
128	445132,66	2239961,70
129	445152,65	2239961,87
130	445172,65	2239962,11
131	445192,61	2239962,45
132	445212,57	2239963,43
133	445232,57	2239964,21
134	445252,57	2239964,77
135	445272,54	2239965,50
136	445292,53	2239966,41
137	445312,54	2239967,00
138	445332,54	2239967,45
139	445352,54	2239967,95

Основная часть проекта межевания территории

140	445360,04	2239968,10
141	445372,53	2239968,40
142	445377,52	2239968,53
143	445392,45	2239968,90
144	445398,47	2239969,45
145	445407,66	2239970,29
146	445412,97	2239970,26
147	445425,98	2239969,83
148	445433,78	2239969,32
149	445454,57	2239967,76
150	445475,34	2239964,75
151	445495,66	2239959,47
152	445515,49	2239952,79
153	445523,06	2239949,77
154	445528,15	2239956,95
155	445542,28	2239950,60
156	445540,64	2239942,20
157	445553,67	2239935,74
158	445571,30	2239924,72
159	445589,32	2239914,36
160	445606,68	2239902,56
161	445622,45	2239888,68
162	445636,91	2239873,59
163	445650,75	2239857,96
164	445662,57	2239841,42
165	445675,08	2239825,91
166	445687,79	2239810,48
167	445700,58	2239795,07
168	445713,01	2239779,39
169	445725,53	2239763,82
170	445738,28	2239748,41
171	445750,90	2239732,87
172	445763,40	2239717,21
173	445767,90	2239711,16
174	445775,37	2239701,12
175	445778,35	2239697,12
176	445787,39	2239685,16
177	445796,53	2239673,32
178	445799,69	2239669,49
179	445825,17	2239638,65
180	445837,93	2239623,24
181	445850,63	2239607,76
182	445863,13	2239592,14
183	445875,68	2239576,57
184	445888,21	2239560,96
185	445900,47	2239545,15
186	445912,88	2239529,47
187	445925,25	2239513,75
188	445937,63	2239498,06
189	445950,16	2239482,47
190	445962,65	2239466,84
191	445974,97	2239451,07
192	445987,39	2239435,41
193	445999,84	2239419,77
194	446012,41	2239404,21
195	446024,86	2239388,56
196	446037,43	2239373,00
197	446046,77	2239361,27
198	446049,89	2239357,35
199	446062,32	2239341,67
200	446074,69	2239325,95
201	446079,34	2239320,07
202	446087,08	2239310,25
203	446090,15	2239306,32
204	446095,34	2239299,89
205	446099,57	2239294,65
206	446108,88	2239282,88
207	446111,98	2239278,95
208	446119,74	2239269,16
209	446124,40	2239263,30
210	446137,06	2239247,83
211	446149,68	2239232,30
212	446162,16	2239216,66
213	446174,62	2239201,01
214	446187,10	2239185,40

Основная часть проекта межевания территории

215	446199,77	2239169,94
216	446212,46	2239154,45
217	446224,78	2239138,68
218	446237,26	2239123,06
219	446249,72	2239107,41
220	446262,12	2239091,72
221	446274,53	2239076,05
222	446287,16	2239060,55
223	446299,71	2239044,96
224	446312,21	2239029,35
225	446324,70	2239013,73
226	446349,88	2238982,67
227	446362,52	2238967,16
228	446375,05	2238951,57
229	446387,59	2238935,98
230	446403,18	2238916,43
231	446412,54	2238904,70
232	446421,85	2238892,93
233	446432,66	2238879,17
234	446449,77	2238857,69
235	446462,51	2238842,28
236	446475,27	2238826,85
237	446487,73	2238811,19
238	446500,21	2238795,53
239	446512,44	2238779,68
240	446524,58	2238763,79
241	446536,86	2238748,04
242	446549,51	2238732,59
243	446562,22	2238717,15
244	446574,93	2238701,70
245	446587,60	2238686,19
246	446600,05	2238670,51
247	446612,23	2238654,63
248	446624,58	2238638,92
249	446637,06	2238623,30
250	446649,51	2238607,65
251	446662,05	2238592,08
252	446674,59	2238576,50
253	446682,69	2238566,48
254	446691,75	2238555,22
255	446699,69	2238545,34
256	446704,34	2238539,44
257	446712,06	2238529,61
258	446715,16	2238525,68
259	446724,42	2238513,90
260	446733,88	2238502,27
261	446737,01	2238498,36
262	446744,74	2238488,52
263	446749,37	2238482,62
264	446761,72	2238466,89
265	446774,18	2238451,26
266	446786,66	2238435,65
267	446799,26	2238420,13
268	446811,90	2238404,62
269	446824,53	2238389,12
270	446837,27	2238373,70
271	446849,78	2238358,18
272	446863,62	2238343,65
273	446876,40	2238328,15
274	446888,79	2238312,45
275	446901,57	2238297,09
276	446914,35	2238281,68
277	446926,76	2238265,94
278	446938,94	2238250,07
279	446951,30	2238234,36
280	446963,62	2238218,59
281	446975,77	2238202,72
282	446988,36	2238187,24
283	447001,31	2238171,97
284	447013,68	2238156,23
285	447018,46	2238150,42
286	447025,94	2238140,39
287	447029,08	2238136,56
288	447038,58	2238124,95
289	447048,08	2238113,33

Основная часть проекта межевания территории

290	447051,22	2238109,43
291	447059,07	2238099,71
292	447063,82	2238093,88
293	447076,13	2238078,09
294	447088,39	2238062,31
295	447100,98	2238046,80
296	447113,60	2238031,26
297	447126,06	2238015,60
298	447138,35	2237999,80
299	447150,56	2237983,99
300	447163,38	2237968,63
301	447175,47	2237952,65
302	447187,79	2237937,00
303	447201,12	2237922,19
304	447214,35	2237907,74
305	447227,27	2237893,14
306	447240,63	2237878,98
307	447254,34	2237865,15
308	447268,34	2237851,60
309	447282,77	2237838,48
310	447297,53	2237825,78
311	447313,24	2237814,29
312	447329,34	2237803,29
313	447352,08	2237789,14
314	447362,65	2237783,08
315	447379,82	2237773,85
316	447392,73	2237766,97
317	447407,97	2237759,40
318	447414,57	2237756,33
319	447439,25	2237745,83
320	447443,04	2237751,89
321	447457,59	2237746,00
322	447456,73	2237739,04
323	447468,80	2237734,69
324	447487,34	2237728,76
325	447506,06	2237723,38
326	447524,92	2237718,51
327	447543,91	2237714,22
328	447563,04	2237710,60
329	447582,34	2237707,92
330	447601,83	2237705,41
331	447614,85	2237704,13
332	447620,81	2237703,55
333	447621,70	2237703,46
334	447641,62	2237701,50
335	447661,53	2237699,33
336	447681,48	2237696,68
337	447701,02	2237692,13
338	447715,29	2237691,60
339	447720,88	2237691,39
340	447722,07	2237691,33
341	447741,05	2237690,29
342	447760,62	2237686,07
343	447780,74	2237686,86
344	447800,69	2237684,16
345	447820,56	2237682,37
346	447828,08	2237681,74
347	447840,52	2237680,15
348	447845,50	2237679,51
349	447860,35	2237677,33
350	447875,18	2237675,50
351	447880,12	2237675,09
352	447892,58	2237674,05
353	447900,06	2237673,43
354	447919,99	2237671,76
355	447939,92	2237670,06
356	447959,83	2237668,41
357	447979,80	2237667,28
358	447999,85	2237666,15
359	448019,86	2237663,92
360	448049,03	2237658,14
361	448054,42	2237657,08
362	448059,27	2237656,11
363	448079,02	2237653,59
364	448118,78	2237649,55

Основная часть проекта межевания территории

365	448158,63	2237645,85
366	448198,39	2237641,69
367	448238,22	2237637,90
368	448258,12	2237636,13
369	448278,11	2237634,49
370	448297,95	2237631,79
371	448317,79	2237629,90
372	448337,77	2237628,07
373	448357,59	2237625,80
374	448372,05	2237625,03
375	448376,78	2237624,72
376	448388,58	2237624,33
377	448395,61	2237624,38
378	448414,49	2237625,58
379	448433,30	2237627,25
380	448451,83	2237630,59
381	448470,07	2237635,39
382	448488,03	2237641,19
383	448505,60	2237648,08
384	448522,79	2237655,90
385	448539,48	2237664,75
386	448555,59	2237674,71
387	448571,54	2237685,80
388	448587,47	2237697,84
389	448619,57	2237721,73
390	448635,64	2237733,63
391	448651,73	2237745,52
392	448685,16	2237769,29
393	448703,53	2237779,47
394	448722,52	2237788,08
395	448741,48	2237796,67
396	448753,16	2237800,74
397	448768,69	2237805,82
398	448786,37	2237810,34
399	448801,66	2237813,47
400	448816,87	2237815,84
401	448821,89	2237817,67
402	448835,09	2237819,51
403	448843,02	2237819,92
404	448863,97	2237820,18
405	448884,89	2237818,81
406	448905,00	2237817,71
407	448924,93	2237815,83
408	448944,86	2237814,16
409	448964,79	2237812,30
410	448984,72	2237810,37
411	449004,60	2237807,99
412	449024,46	2237805,70
413	449044,33	2237803,50
414	449064,20	2237801,32
415	449084,09	2237799,39
416	449104,00	2237797,65
417	449123,97	2237795,90
418	449143,85	2237793,24
419	449163,69	2237790,61
420	449203,39	2237785,34
421	449223,13	2237782,17
422	449242,92	2237780,34
423	449262,81	2237779,76
424	449269,94	2237780,18
425	449283,88	2237779,89
426	449289,26	2237779,01
427	449319,78	2237771,07
428	449324,82	2237769,45
429	449337,17	2237765,08
430	449363,62	2237753,94
431	449382,91	2237745,74
432	449401,12	2237735,18
433	449418,21	2237723,26
434	449434,39	2237711,74
435	449450,57	2237701,62
436	449467,29	2237692,54
437	449484,62	2237684,70
438	449502,38	2237677,95
439	449520,55	2237672,53

Основная часть проекта межевания территории

440	449539,12	2237668,54
441	449558,15	2237664,93
442	449597,52	2237657,73
443	449636,89	2237650,62
444	449676,15	2237642,91
445	449715,53	2237636,13
446	449735,24	2237632,59
447	449774,60	2237625,69
448	449849,78	2237614,32
449	449854,21	2237623,17
450	449869,61	2237620,64
451	449870,84	2237610,75
452	449880,52	2237608,57
453	449892,98	2237605,52
454	449912,78	2237602,42
455	449933,02	2237600,00
456	449953,69	2237598,04
457	449973,80	2237593,12
458	449993,56	2237587,30
459	450013,12	2237580,81
460	450032,33	2237573,35
461	450069,91	2237556,38
462	450087,49	2237546,08
463	450105,16	2237536,90
464	450141,28	2237519,71
465	450177,06	2237501,76
466	450194,83	2237492,53
467	450219,21	2237479,80
468	450234,71	2237471,67
469	450301,05	2237436,70
470	450318,97	2237427,91
471	450336,95	2237419,23
472	450355,33	2237411,02
473	450374,00	2237401,26
474	450391,75	2237389,83
475	450408,65	2237377,21
476	450424,64	2237363,46
477	450439,61	2237348,63
478	450453,48	2237332,83
479	450466,71	2237316,43
480	450477,64	2237299,01
481	450488,95	2237282,55
482	450500,07	2237265,90
483	450511,07	2237249,25
484	450522,87	2237233,15
485	450534,82	2237217,09
486	450546,13	2237201,53
487	450558,03	2237186,85
488	450571,56	2237173,62
489	450599,58	2237148,14
490	450603,43	2237145,67
491	450632,20	2237128,65
492	450641,07	2237120,25
493	450647,29	2237117,68
494	450656,35	2237114,92
495	450662,23	2237113,61
496	450665,87	2237112,80
497	450674,90	2237109,01
498	450687,35	2237104,98
499	450690,26	2237104,89
500	450694,14	2237102,84
501	450703,42	2237099,07
502	450703,53	2237099,01
503	450721,07	2237089,39
504	450738,83	2237081,94
505	450832,55	2237064,36
506	450832,92	2237066,17
507	450849,52	2237063,90
508	450849,47	2237061,45
509	450911,23	2237051,00
510	450931,10	2237049,97
511	450971,06	2237047,42
512	450991,02	2237045,86
513	451058,35	2237042,24
514	451123,31	2237039,28

## Основная часть проекта межевания территории

515	451170,74	2237036,90
516	451210,70	2237034,71
517	451270,65	2237032,79
518	451330,57	2237030,28
519	451350,46	2237030,07
520	451369,67	2237030,45
521	451388,75	2237031,84
522	451407,74	2237034,09
523	451426,56	2237037,49
524	451445,11	2237042,07
525	451463,10	2237048,45
526	451480,58	2237056,26
527	451497,91	2237064,44
528	451514,76	2237073,55
529	451531,00	2237083,77
530	451546,59	2237095,05
531	451629,86	2237165,81
532	451661,93	2237127,46
533	451608,24	2237082,55
534	451595,09	2237098,27
535	451593,75	2237099,40
536	451592,10	2237099,99
537	451590,35	2237099,98
538	451588,71	2237099,37
539	451576,57	2237090,21
540	451546,19	2237062,71
541	451528,11	2237051,96
542	451509,81	2237042,15
543	451491,28	2237032,72
544	451471,93	2237025,05
545	451452,24	2237018,44
546	451432,21	2237012,93
547	451411,82	2237008,71
548	451391,15	2237006,16
549	451370,41	2237005,04
550	451349,72	2237004,62
551	451329,59	2237004,35
552	451269,56	2237006,39
553	451209,59	2237008,67
554	451169,62	2237010,40
555	451149,41	2237011,48
556	451122,38	2237012,47
557	451104,75	2237009,80
558	451074,39	2237010,87
559	451057,02	2237014,97
560	450989,79	2237017,67
561	450969,80	2237018,19
562	450929,87	2237020,12
563	450902,40	2237019,29
564	450901,49	2237014,16
565	450884,71	2237014,70
566	450884,57	2237018,69
567	450868,77	2237019,34
568	450786,53	2237028,97
569	450766,75	2237035,60
570	450746,39	2237040,48
571	450728,56	2237052,36
572	450709,25	2237058,15
573	450689,39	2237062,92
574	450683,13	2237066,09
575	450679,95	2237067,70
576	450676,87	2237070,64
577	450674,95	2237071,44
578	450671,65	2237072,28
579	450662,12	2237076,03
580	450634,01	2237089,75
581	450627,03	2237092,88
582	450614,09	2237096,11
583	450608,17	2237097,07
584	450594,14	2237105,68
585	450580,97	2237115,21
586	450568,36	2237129,51
587	450548,39	2237150,42
588	450533,74	2237165,48
589	450520,11	2237181,70

## Основная часть проекта межевания территории

590	450508,88	2237199,27
591	450497,33	2237215,59
592	450486,33	2237232,35
593	450475,49	2237249,18
594	450464,71	2237266,02
595	450453,65	2237282,56
596	450441,55	2237297,79
597	450428,94	2237312,11
598	450416,93	2237326,83
599	450403,28	2237339,90
600	450388,73	2237352,05
601	450373,48	2237363,29
602	450357,53	2237373,54
603	450340,89	2237382,79
604	450323,39	2237392,29
605	450305,64	2237401,46
606	450287,90	2237410,71
607	450263,62	2237423,23
608	450246,76	2237428,65
609	450219,46	2237441,77
610	450204,97	2237451,93
611	450180,37	2237463,82
612	450169,83	2237468,74
613	450126,21	2237489,79
614	450090,78	2237508,45
615	450073,24	2237517,96
616	450037,53	2237534,00
617	450019,54	2237541,43
618	450001,35	2237548,32
619	449982,99	2237554,77
620	449964,44	2237560,66
621	449945,73	2237566,05
622	449926,85	2237570,85
623	449907,79	2237575,06
624	449888,48	2237579,24
625	449877,40	2237581,16
626	449874,45	2237573,13
627	449857,66	2237575,34
628	449856,92	2237583,94
629	449802,52	2237594,58
630	449784,79	2237594,69
631	449769,91	2237597,50
632	449754,94	2237599,78
633	449738,14	2237605,47
634	449711,11	2237609,67
635	449671,79	2237617,03
636	449632,29	2237623,32
637	449592,84	2237629,99
638	449553,43	2237636,60
639	449533,06	2237639,34
640	449512,57	2237643,84
641	449492,53	2237650,07
642	449473,03	2237657,81
643	449454,15	2237666,89
644	449435,87	2237677,13
645	449418,54	2237688,84
646	449402,51	2237700,91
647	449386,36	2237711,29
648	449369,71	2237720,66
649	449352,47	2237728,88
650	449328,25	2237738,55
651	449316,45	2237740,10
652	449311,53	2237740,59
653	449283,42	2237746,31
654	449278,74	2237747,92
655	449267,32	2237751,38
656	449260,19	2237753,00
657	449240,46	2237755,53
658	449220,60	2237757,71
659	449160,92	2237763,65
660	449141,01	2237765,55
661	449121,10	2237767,46
662	449101,18	2237769,41
663	449081,30	2237771,58
664	449061,40	2237773,52



Основная часть проекта межевания территории

665	449041,49	2237775,51
666	449021,60	2237777,60
667	449001,71	2237779,68
668	448981,82	2237781,74
669	448961,92	2237783,76
670	448942,03	2237785,72
671	448922,12	2237787,64
672	448902,22	2237789,47
673	448882,44	2237791,06
674	448863,33	2237792,30
675	448844,23	2237792,00
676	448837,32	2237791,46
677	448821,09	2237786,34
678	448806,86	2237784,33
679	448792,79	2237781,54
680	448775,93	2237780,38
681	448769,31	2237778,34
682	448733,65	2237764,52
683	448716,66	2237755,81
684	448700,24	2237745,99
685	448668,11	2237723,67
686	448652,08	2237711,76
687	448636,23	2237699,59
688	448604,81	2237674,84
689	448588,89	2237662,65
690	448572,15	2237650,85
691	448554,70	2237639,47
692	448536,51	2237629,31
693	448517,94	2237619,71
694	448498,46	2237611,98
695	448478,42	2237605,81
696	448457,90	2237601,92
697	448437,48	2237598,22
698	448416,80	2237595,74
699	448396,01	2237594,49
700	448388,38	2237594,45
701	448375,42	2237591,63
702	448369,79	2237590,60
703	448354,03	2237591,97
704	448338,88	2237593,85
705	448334,09	2237595,63
706	448314,30	2237596,96
707	448294,46	2237600,72
708	448274,85	2237604,44
709	448254,98	2237606,14
710	448235,10	2237608,52
711	448195,32	2237612,48
712	448155,60	2237617,02
713	448115,80	2237621,08
714	448075,99	2237624,77
715	448051,12	2237626,01
716	448032,60	2237627,11
717	448018,96	2237627,48
718	447995,96	2237629,38
719	447976,09	2237632,16
720	447956,31	2237635,07
721	447936,47	2237637,46
722	447916,62	2237639,93
723	447896,77	2237642,26
724	447889,48	2237643,11
725	447877,00	2237642,56
726	447871,80	2237642,34
727	447856,71	2237643,94
728	447841,69	2237645,98
729	447836,68	2237647,28
730	447824,59	2237650,43
731	447817,29	2237651,23
732	447797,45	2237653,17
733	447777,28	2237654,22
734	447757,72	2237659,52
735	447737,88	2237660,68
736	447718,17	2237663,09
737	447717,97	2237663,11
738	447710,23	2237663,96
739	447698,27	2237665,27

## Основная часть проекта межевания территории

740	447678,04	2237664,15
741	447657,98	2237666,23
742	447638,07	2237668,47
743	447618,22	2237671,11
744	447613,46	2237671,78
745	447607,53	2237672,61
746	447598,44	2237673,88
747	447578,15	2237675,68
748	447557,85	2237679,16
749	447537,70	2237683,08
750	447517,65	2237687,57
751	447497,84	2237693,17
752	447478,54	2237700,12
753	447476,53	2237699,11
754	447473,84	2237693,05
755	447458,77	2237698,66
756	447459,30	2237706,38
757	447439,96	2237713,54
758	447402,18	2237729,14
759	447395,38	2237732,20
760	447377,33	2237736,27
761	447363,46	2237743,58
762	447349,78	2237751,24
763	447336,49	2237764,06
764	447330,16	2237767,99
765	447312,99	2237779,11
766	447296,21	2237790,83
767	447279,78	2237803,05
768	447263,91	2237816,00
769	447248,49	2237829,45
770	447233,46	2237843,33
771	447218,90	2237857,72
772	447204,88	2237872,64
773	447191,34	2237888,02
774	447178,91	2237904,26
775	447166,82	2237920,20
776	447154,23	2237935,69
777	447141,58	2237951,18
778	447128,92	2237966,68
779	447116,43	2237982,32
780	447104,04	2237998,03
781	447091,64	2238013,74
782	447079,38	2238029,55
783	447067,17	2238045,37
784	447054,63	2238060,92
785	447042,01	2238076,43
786	447037,38	2238082,12
787	447027,98	2238090,41
788	447024,06	2238093,90
789	447014,63	2238105,79
790	447005,21	2238117,68
791	447002,72	2238122,30
792	446996,59	2238133,16
793	446991,98	2238138,86
794	446979,38	2238154,41
795	446967,02	2238170,18
796	446954,93	2238186,14
797	446942,86	2238202,07
798	446930,42	2238217,69
799	446917,88	2238233,28
800	446905,49	2238248,98
801	446892,94	2238264,54
802	446880,36	2238280,08
803	446867,72	2238295,56
804	446854,95	2238310,94
805	446842,16	2238326,34
806	446829,62	2238341,96
807	446817,19	2238357,65
808	446804,97	2238373,49
809	446792,52	2238389,11
810	446780,07	2238404,77
811	446767,62	2238420,42
812	446755,16	2238436,07
813	446742,74	2238451,73
814	446730,13	2238467,24

## Основная часть проекта межевания территории

815	446725,51	2238472,93
816	446716,12	2238481,23
817	446712,19	2238484,69
818	446702,61	2238496,45
819	446693,05	2238508,22
820	446690,47	2238512,77
821	446684,30	2238523,64
822	446679,68	2238529,35
823	446667,24	2238545,02
824	446654,80	2238560,68
825	446642,39	2238576,37
826	446630,01	2238592,07
827	446617,53	2238607,70
828	446605,03	2238623,28
829	446592,28	2238638,67
830	446579,42	2238653,99
831	446566,62	2238669,41
832	446554,37	2238685,27
833	446542,11	2238701,05
834	446529,63	2238716,67
835	446517,16	2238732,29
836	446504,49	2238747,73
837	446491,64	2238763,06
838	446478,99	2238778,57
839	446466,26	2238794,01
840	446453,71	2238809,62
841	446441,50	2238825,49
842	446429,27	2238841,30
843	446416,86	2238856,96
844	446412,28	2238862,66
845	446398,79	2238874,27
846	446389,24	2238886,09
847	446379,84	2238898,06
848	446371,82	2238914,09
849	446354,89	2238935,43
850	446342,35	2238951,00
851	446329,68	2238966,50
852	446323,08	2238974,83
853	446322,92	2238975,03
854	446317,23	2238982,20
855	446305,14	2238998,15
856	446292,95	2239013,98
857	446280,49	2239029,60
858	446268,06	2239045,25
859	446255,36	2239060,68
860	446242,64	2239076,13
861	446230,03	2239091,67
862	446217,52	2239107,29
863	446205,09	2239122,94
864	446192,43	2239138,44
865	446180,06	2239154,19
866	446167,79	2239169,97
867	446155,29	2239185,56
868	446142,77	2239201,16
869	446130,27	2239216,77
870	446117,78	2239232,41
871	446105,47	2239248,17
872	446100,90	2239253,87
873	446091,42	2239262,06
874	446087,44	2239265,51
875	446081,10	2239273,36
876	446077,89	2239277,32
877	446068,48	2239289,22
878	446059,85	2239304,71
879	446055,21	2239310,37
880	446042,56	2239325,87
881	446033,56	2239336,81
882	446029,86	2239341,32
883	446017,27	2239356,90
884	446004,99	2239372,71
885	445992,70	2239388,48
886	445980,31	2239404,18
887	445968,03	2239419,96
888	445955,56	2239435,55
889	445942,80	2239450,95

## Основная часть проекта межевания территории

890	445930,09	2239466,42
891	445917,64	2239482,09
892	445905,23	2239497,77
893	445892,70	2239513,35
894	445880,23	2239528,99
895	445867,67	2239544,55
896	445855,23	2239560,22
897	445842,81	2239575,90
898	445830,35	2239591,52
899	445817,59	2239606,92
900	445805,05	2239622,55
901	445792,86	2239638,43
902	445788,15	2239644,48
903	445779,15	2239652,62
904	445775,27	2239656,12
905	445765,81	2239667,94
906	445756,13	2239679,61
907	445753,53	2239684,15
908	445747,34	2239694,99
909	445742,65	2239700,64
910	445730,17	2239716,30
911	445717,70	2239731,95
912	445705,46	2239747,77
913	445692,99	2239763,37
914	445680,24	2239778,80
915	445668,07	2239794,72
916	445655,78	2239810,44
917	445643,02	2239825,79
918	445630,17	2239840,73
919	445617,31	2239854,82
920	445603,15	2239867,59
921	445588,63	2239879,99
922	445573,85	2239892,14
923	445558,54	2239903,48
924	445541,40	2239911,79
925	445534,46	2239904,32
926	445521,23	2239910,38
927	445522,33	2239919,97
928	445505,95	2239925,92
929	445496,40	2239929,03
930	445469,42	2239936,79
931	445450,75	2239940,63
932	445431,80	2239942,96
933	445424,87	2239943,38
934	445413,07	2239941,60
935	445408,15	2239940,71
936	445393,26	2239940,81
937	445378,13	2239940,33
938	445372,94	2239941,07
939	445360,55	2239942,88
940	445353,22	2239942,67
941	445333,23	2239942,18
942	445313,25	2239941,51
943	445293,23	2239940,83
944	445273,21	2239940,74
945	445253,22	2239940,51
946	445233,23	2239940,16
947	445213,23	2239939,75
948	445193,25	2239939,46
949	445173,30	2239938,59
950	445153,32	2239937,69
951	445133,34	2239936,72
952	445113,33	2239935,94
953	445093,32	2239935,29
954	445073,31	2239935,03
955	445053,34	2239934,54
956	445033,36	2239933,89
957	445013,37	2239933,18
958	444993,37	2239932,53
959	444973,38	2239931,91
960	444953,40	2239931,24
961	444933,41	2239930,58
962	444926,08	2239930,34
963	444908,63	2239926,84
964	444893,45	2239926,70

## Основная часть проекта межевания территории

965	444878,29	2239926,56
966	444873,10	2239927,37
967	444860,72	2239929,27
968	444853,41	2239929,08
969	444833,42	2239928,53
970	444813,44	2239927,95
971	444793,46	2239927,09
972	444773,46	2239926,51
973	444753,46	2239925,79
974	444733,45	2239925,41
975	444713,46	2239924,99
976	444693,48	2239924,43
977	444673,50	2239923,86
978	444653,52	2239923,01
979	444633,51	2239922,25
980	444613,49	2239921,89
981	444593,48	2239921,70
982	444573,51	2239921,36
983	444553,54	2239920,70
984	444533,56	2239919,96
985	444513,56	2239919,21
986	444493,56	2239918,58
987	444473,54	2239918,15
988	444453,58	2239917,99
989	444433,64	2239916,72
990	444426,31	2239916,38
991	444414,05	2239913,64
992	444408,91	2239912,49
993	444393,72	2239911,69
994	444378,48	2239911,61
995	444373,28	2239912,55
996	444360,91	2239914,63
997	444353,58	2239914,52
998	444333,57	2239914,50
999	444313,58	2239914,22
1000	444293,60	2239914,06
1001	444273,66	2239913,21
1002	444253,63	2239912,35
1003	444233,58	2239912,31
1004	444222,97	2239912,33
1005	444213,60	2239912,35
1006	444193,64	2239911,83
1007	444190,86	2239911,73
1008	444173,69	2239911,13
1009	444153,74	2239909,86
1010	444133,73	2239908,65
1011	444113,72	2239908,02
1012	444093,71	2239907,39
1013	444073,72	2239906,98
1014	444053,73	2239906,30
1015	444033,71	2239905,83
1016	444013,71	2239905,72
1017	443993,73	2239905,10
1018	443973,73	2239904,77
1019	443953,75	2239904,25
1020	443933,77	2239903,60
1021	443926,46	2239903,33
1022	443909,06	2239899,58
1023	443893,91	2239899,00
1024	443878,75	2239898,25
1025	443861,19	2239900,48
1026	443853,86	2239900,07
1027	443833,83	2239899,43
1028	443813,81	2239899,20
1029	443793,82	2239898,87
1030	443773,81	2239898,42
1031	443753,83	2239898,37
1032	443733,88	2239897,51
1033	443713,90	2239896,65
1034	443693,89	2239895,87
1035	443673,89	2239895,37
1036	443653,91	2239894,70
1037	443633,92	2239894,01
1038	443613,94	2239893,32
1039	443593,96	2239892,61

## Основная часть проекта межевания территории

1040	443573,99	2239891,71
1041	443553,98	2239890,83
1042	443533,94	2239890,45
1043	443513,94	2239890,28
1044	443493,95	2239889,89
1045	443473,94	2239889,71
1046	443454,00	2239889,42
1047	443434,07	2239888,08
1048	443426,41	2239887,17
1049	443413,46	2239886,57
1050	443408,27	2239886,80
1051	443392,92	2239887,29
1052	443377,33	2239888,20
1053	443372,34	2239889,71
1054	443364,29	2239890,03
1055	443359,77	2239890,21
1056	443352,05	2239890,87
1057	443331,68	2239893,44
1058	443311,46	2239896,92
1059	443291,37	2239900,98
1060	443271,40	2239905,61
1061	443251,60	2239910,99
1062	443232,08	2239917,25
1063	443212,76	2239924,00
1064	443193,68	2239931,24
1065	443174,14	2239937,91
1066	443156,38	2239948,52
1067	443138,22	2239957,74
1068	443120,61	2239968,09
1069	443102,98	2239978,32
1070	443085,94	2239989,25
1071	443082,47	2239990,83
1072	443067,15	2239997,82
1073	443049,41	2240008,63
1074	443017,05	2240034,17
1075	443002,01	2240048,35
1076	442987,94	2240063,37
1077	442976,03	2240077,03
1078	442963,66	2240069,74
1079	442954,73	2240082,84
1080	442943,69	2240097,31
1081	442939,71	2240108,69

## 5.5 Вид разрешенного использования образуемых земельных участков в соответствии с проектом планировки территории

Согласно п.2 ст.7 Земельного кодекса, определение видов разрешенного использования Согласно п.2 ст.7 Земельного кодекса, определение видов разрешенного использования земельных участков осуществляется в соответствии с «Классификатором видов разрешенного использования земельных участков», утвержденным приказом Минэкономразвития № 540 от 01.09.2014г.

В соответствии с письмом Минэкономразвития № Д23и-3029 от 30.06.2015г. «О применении классификатора видов разрешенного использования земельных участков», установление вида разрешенного использования зависит от вида территориальной зоны, принадлежности земельного участка к определенной категории земель и земельной политики органа местного самоуправления.

Информация о видах разрешенного использования образуемых участков (частей) указана в таблицах 5.2 и 5.5.

**Таблица 5.5 - Перечень координат характерных точек границ зон планируемого размещения линейных объектов с указанием площади образуемых земельных участков**

№ 1				
Кадастровый квартал:		56:23:0908003		
Кадастровый номер:		56:23:0908003:13		
Образуемый ЗУ:		56:23:0908003:13:ЗУ1		
Площадь кв.м.:		8190		
Правообладатель. Вид права:		собственность Караев Керик Александрович		
Разрешенное использование:		Код 6.1 Недропользование		
Назначение (сооружение):		Автодорога		
№ точки (сквозной)	Дирекционный угол	Расстояние, м	Координаты	
			X	Y
1	28°23'24"	23,45	446034,59	2239338,72
2	321°28'53"	15,85	446045,74	2239359,35
3	321°4'2"	20	446035,87	2239371,75
4	321°29'48"	20	446023,30	2239387,31
5	321°4'2"	20	446010,85	2239402,96
6	321°27'24"	20	445998,28	2239418,52
7	321°37'3"	20	445985,82	2239434,16
8	321°59'4"	20	445973,40	2239449,84
9	321°22'34"	19,99	445961,08	2239465,60
10	321°12'38"	20	445948,60	2239481,22
11	321°43'14"	20	445936,07	2239496,81
12	321°48'3"	20	445923,68	2239512,51
13	321°38'24"	20	445911,31	2239528,23
14	322°12'28"	20,01	445898,90	2239543,91
15	321°16'23"	20	445886,64	2239559,72
16	321°7'48"	20	445874,13	2239575,32
17	321°17'28"	20	445861,58	2239590,89
18	320°37'12"	20	445849,07	2239606,50
19	320°23'46"	20	445836,38	2239621,96
20	320°28'37"	20	445823,63	2239637,37
21	320°32'10"	3,01	445810,90	2239652,80
22	207°25'9"	21	445808,99	2239655,12
23	207°31'19"	2,14	445799,32	2239636,48
24	142°29'26"	13,61	445798,33	2239634,58
25	141°13'58"	19,99	445806,62	2239623,78
26	140°22'27"	20,01	445819,14	2239608,19
27	141°26'3"	20	445831,90	2239592,78
28	141°35'59"	20	445844,37	2239577,14
29	141°33'18"	20,01	445856,79	2239561,47
30	141°5'23"	20	445869,23	2239545,80
31	141°26'3"	20	445881,79	2239530,24
32	141°11'33"	19,99	445894,26	2239514,60
33	141°37'3"	20	445906,79	2239499,02
34	141°32'13"	20	445919,21	2239483,34
35	140°37'12"	20	445931,65	2239467,68
36	140°20'2"	20,01	445944,34	2239452,22
37	141°21'13"	20	445957,11	2239436,82
38	142°5'14"	20	445969,60	2239421,20
39	141°45'39"	20	445981,89	2239405,42
40	142°3'53"	20,01	445994,27	2239389,71
41	142°9'1"	20	446006,57	2239373,93
42	141°2'58"	20	446018,84	2239358,14
43	140°35'24"	5,01	446031,41	2239342,59

1	28°23'24"	23,45	446034,59	2239338,72
<b>№ 2</b>				
Кадастровый квартал:			56:23:0904001	
Кадастровый номер:				
Образуемый ЗУ:			56:23:0904001:ЗУ10	
Площадь кв.м.:			24	
Правообладатель. Вид права:			Земли неразграниченной государственной собственности	
Разрешенное использование:			Код 6.1 Недропользование	
Назначение (сооружение):			Автодорога	
№ точки (сквозной)	Дирекционный угол	Расстояние, м	Координаты	
			X	Y
44	82°52'30"	0,81	450890,69	2237025,07
45	357°32'10"	27,22	450891,49	2237025,17
46	278°58'21"	0,96	450890,32	2237052,36
47	177°14'45"	27,47	450889,37	2237052,51
44	82°52'30"	0,81	450890,69	2237025,07
<b>№ 3</b>				
Кадастровый квартал:			56:23:0000000	
Кадастровый номер:			56:23:0000000:5804	
Образуемый ЗУ:			56:23:0000000:5804:ЗУ2	
Площадь кв.м.:			8	
Правообладатель. Вид права:			аренда ООО Партнер	
Разрешенное использование:			Код 6.1 Недропользование	
Назначение (сооружение):			Автодорога	
№ точки (сквозной)	Дирекционный угол	Расстояние, м	Координаты	
			X	Y
48	89°14'49"	9,13	451329,60	2237006,35
49	270°14'57"	16,1	451338,73	2237006,47
50	91°33'41"	6,97	451322,63	2237006,54
48	89°14'49"	9,13	451329,60	2237006,35
51	357°30'38"	8,75	450891,87	2237016,43
45	262°52'30"	0,81	450891,49	2237025,17
44	177°16'14"	8,61	450890,69	2237025,07
52	92°58'25"	0,77	450891,10	2237016,47
51	357°30'38"	8,75	450891,87	2237016,43
<b>№ 4</b>				
Кадастровый квартал:			56:23:0000000	
Кадастровый номер:			56:23:0000000:5258	
Образуемый ЗУ:			56:23:0000000:5258:ЗУ1	
Площадь кв.м.:			397	
Правообладатель. Вид права:			Администрация МО Переволоцкий район	
Разрешенное использование:			Код 6.1 Недропользование	
Назначение (сооружение):			Автодорога	
№ точки (сквозной)	Дирекционный угол	Расстояние, м	Координаты	
			X	Y
53	62°45'53"	12,24	442994,69	2240059,10
54	62°43'51"	16,74	443005,57	2240064,70
55	312°42'57"	14,9	443020,45	2240072,37
56	242°44'13"	27,53	443009,50	2240082,48
57	139°32'43"	6,78	442985,03	2240069,87
58	136°50'39"	7,69	442989,43	2240064,71
53	62°45'53"	12,24	442994,69	2240059,10
<b>№ 5</b>				
Кадастровый квартал:			56:23:0000000	
Кадастровый номер:			56:23:0000000:5294	
Образуемый ЗУ:			56:23:0000000:5294:ЗУ1	
Площадь кв.м.:			29032	
Правообладатель. Вид права:			аренда ООО Партнер.	
Разрешенное использование:			Код 6.1 Недропользование	
Назначение (сооружение):			Автодорога	
№ точки (сквозной)	Дирекционный угол	Расстояние, м	Координаты	
			X	Y
59	299°52'34"	18,43	449956,27	2237565,10
60	299°50'9"	61,69	449940,29	2237574,28
61	283°45'36"	14,08	449886,78	2237604,97
62	279°58'28"	4,97	449873,10	2237608,32
63	355°54'52"	6,74	449868,21	2237609,18
64	299°53'15"	5,48	449867,73	2237615,90
65	280°20'41"	7,68	449862,98	2237618,63
66	201°53'58"	8,69	449855,42	2237620,01



Основная часть проекта межевания территории

67	278°23'36"	18,77	449852,18	2237611,95
68	278°44'31"	20	449833,61	2237614,69
69	278°49'18"	7,5	449813,84	2237617,73
70	278°50'12"	12,5	449806,43	2237618,88
71	278°51'34"	5	449794,08	2237620,80
72	278°12'1"	15	449789,14	2237621,57
73	279°51'51"	15	449774,29	2237623,71
74	279°46'57"	5	449759,51	2237626,28
75	279°57'8"	12,5	449754,58	2237627,13
76	280°17'28"	7,5	449742,27	2237629,29
77	280°9'50"	20	449734,89	2237630,63
78	278°32'21"	20	449715,20	2237634,16
79	280°58'43"	20,01	449695,42	2237637,13
80	280°20'17"	20	449675,78	2237640,94
81	281°52'37"	20,02	449656,10	2237644,53
82	279°42'9"	20	449636,51	2237648,65
83	280°48'16"	20	449616,80	2237652,02
84	280°42'53"	20,01	449597,15	2237655,77
85	279°59'23"	20	449577,49	2237659,49
86	280°44'54"	19,41	449557,79	2237662,96
87	282°7'19"	19,1	449538,72	2237666,58
88	286°35'45"	19,12	449520,05	2237670,59
89	290°49'21"	19,13	449501,73	2237676,05
90	294°21'26"	19,15	449483,85	2237682,85
91	298°29'28"	19,16	449466,40	2237690,75
92	302°1'5"	19,2	449449,56	2237699,89
93	305°28'39"	19,92	449433,28	2237710,07
94	304°53'8"	20,74	449417,06	2237721,63
95	300°6'22"	20,85	449400,05	2237733,49
96	293°1'18"	20,84	449382,01	2237743,95
97	293°22'20"	20,8	449362,83	2237752,10
98	291°28'28"	7,81	449343,74	2237760,35
99	289°29'28"	13,04	449336,47	2237763,21
100	287°44'26"	5,22	449324,18	2237767,56
101	285°15'7"	15,66	449319,21	2237769,15
102	283°55'48"	15,7	449304,10	2237773,27
103	279°13'43"	5,24	449288,86	2237777,05
104	271°23'50"	13,12	449283,69	2237777,89
105	266°41'53"	0,52	449270,57	2237778,21
106	266°39'58"	7,22	449270,05	2237778,18
107	271°41'8"	20,06	449262,84	2237777,76
108	275°15'5"	19,99	449242,79	2237778,35
109	279°7'60"	20,03	449222,88	2237780,18
110	277°38'11"	20,02	449203,10	2237783,36
111	277°29'53"	20	449183,26	2237786,02
112	277°33'4"	20,01	449163,43	2237788,63
113	277°36'28"	20,02	449143,59	2237791,26
114	274°59'31"	20	449123,75	2237793,91
115	275°1'5"	20,01	449103,83	2237795,65
116	275°32'22"	19,99	449083,90	2237797,40
117	276°15'29"	20	449064,00	2237799,33
118	276°18'54"	20	449044,12	2237801,51
119	276°34'16"	20,01	449024,24	2237803,71
120	276°51'44"	20	449004,36	2237806,00
121	275°30'40"	19,99	448984,50	2237808,39
122	275°20'4"	20,01	448964,60	2237810,31
123	274°47'23"	20	448944,68	2237812,17
124	275°23'39"	20	448924,75	2237813,84
125	273°47'2"	20,15	448904,84	2237815,72
126	273°6'29"	20,84	448884,73	2237817,05
127	269°17'6"	20,83	448863,92	2237818,18
128	267°4'5"	7,82	448843,09	2237817,92
129	262°3'24"	13,02	448835,28	2237817,52
130	250°2'7"	5,33	448822,38	2237815,72
131	261°6'49"	15,54	448817,37	2237813,90
132	258°27'5"	15,53	448802,02	2237811,50
133	257°3'48"	5,18	448786,80	2237808,39
134	255°6'20"	12,96	448781,75	2237807,23
135	253°0'40"	7,77	448769,23	2237803,90
136	250°47'9"	5,35	448761,80	2237801,63
137	174°50'23"	4,56	448756,75	2237799,87

Основная часть проекта межевания территории

138	174°48'54"	10,84	448757,16	2237795,33
139	174°21'40"	7,94	448758,14	2237784,53
140	69°44'3"	10,39	448758,92	2237776,63
141	72°53'50"	7,21	448768,67	2237780,23
142	85°34'21"	12,18	448775,56	2237782,35
143	87°9'40"	4,85	448787,70	2237783,29
144	78°48'1"	14,26	448792,54	2237783,53
145	81°58'20"	14,25	448806,53	2237786,30
146	71°51'50"	4,85	448820,64	2237788,29
147	72°44'57"	12,24	448825,25	2237789,80
148	85°28'25"	7,22	448836,94	2237793,43
149	89°4'37"	19,24	448844,14	2237794,00
150	93°45'17"	19,24	448863,38	2237794,31
151	94°35'12"	19,88	448882,58	2237793,05
152	95°15'5"	19,99	448902,40	2237791,46
153	95°30'30"	20	448922,31	2237789,63
154	95°37'30"	20	448942,22	2237787,71
155	95°47'46"	20	448962,12	2237785,75
156	95°54'36"	20,01	448982,02	2237783,73
157	95°59'55"	20	449001,92	2237781,67
158	95°58'12"	20	449021,81	2237779,58
159	95°42'38"	20	449041,70	2237777,50
160	95°34'5"	19,99	449061,60	2237775,51
161	96°13'35"	20,01	449081,50	2237773,57
162	95°35'48"	20	449101,39	2237771,40
163	95°28'47"	20	449121,29	2237769,45
164	95°27'4"	20	449141,20	2237767,54
165	95°18'21"	20,01	449161,11	2237765,64
166	95°49'39"	19,99	449181,03	2237763,79
167	95°54'36"	20,01	449200,92	2237761,76
168	96°15'29"	20	449220,82	2237759,70
169	97°19'26"	20	449240,70	2237757,52
170	103°0'48"	6,93	449260,54	2237754,97
171	99°27'44"	0,49	449267,29	2237753,41
172	106°48'13"	12,11	449267,77	2237753,33
173	108°59'55"	4,82	449279,36	2237749,83
174	100°1'2"	14,26	449283,92	2237748,26
175	103°0'13"	14,27	449297,96	2237745,78
176	95°41'56"	4,83	449311,86	2237742,57
177	97°30'38"	12,16	449316,67	2237742,09
178	110°22'12"	7,21	449328,73	2237740,50
179	112°15'19"	19,22	449335,49	2237737,99
180	115°30'43"	19,22	449353,28	2237730,71
181	119°20'18"	19,23	449370,63	2237722,43
182	122°44'13"	19,34	449387,39	2237713,01
183	126°59'3"	20,08	449403,66	2237702,55
184	124°3'25"	20,79	449419,70	2237690,47
185	119°14'59"	20,81	449436,92	2237678,83
186	115°40'43"	20,82	449455,08	2237668,66
187	111°38'53"	20,82	449473,84	2237659,64
188	107°15'38"	20,83	449493,19	2237651,96
189	102°24'2"	20,82	449513,08	2237645,78
190	97°39'7"	20,5	449533,41	2237641,31
191	99°19'33"	19,99	449553,73	2237638,58
192	99°43'33"	20,01	449573,46	2237635,34
193	99°43'51"	20	449593,18	2237631,96
194	99°28'1"	20	449612,89	2237628,58
195	99°26'20"	20	449632,62	2237625,29
196	98°39'25"	20	449652,35	2237622,01
197	100°30'44"	20,01	449672,12	2237619,00
198	100°41'11"	20,01	449691,79	2237615,35
199	98°49'52"	20	449711,45	2237611,64
200	98°49'18"	7,5	449731,21	2237608,57
201	108°47'33"	12,67	449738,62	2237607,42
202	108°32'32"	5,06	449750,61	2237603,34
203	98°39'33"	15,01	449755,41	2237601,73
204	100°43'5"	15	449770,25	2237599,47
205	90°20'23"	5,06	449784,99	2237596,68
206	90°19'0"	12,66	449790,05	2237596,65
207	100°21'59"	7,5	449802,71	2237596,58
208	100°34'26"	20	449810,09	2237595,23

Основная часть проекта межевания территории

209	101°26'21"	20,02	449829,75	2237591,56
210	99°7'45"	9,9	449849,37	2237587,59
211	170°52'59"	8,46	449859,14	2237586,02
212	99°23'33"	12,13	449860,48	2237577,67
213	21°30'19"	8,27	449872,45	2237575,69
214	99°15'14"	13,56	449875,48	2237583,38
215	102°12'43"	19,81	449888,86	2237581,20
216	102°25'49"	19,56	449908,22	2237577,01
217	104°17'7"	19,53	449927,32	2237572,80
218	106°2'10"	10,43	449946,25	2237567,98
59	299°52'34"	18,43	449956,27	2237565,10
<b>№ 6</b>				
Кадастровый квартал:			56:23:0904001	
Кадастровый номер:				
Образуемый ЗУ:			56:23:0904001:ЗУ1	
Площадь кв.м.:			154	
Правообладатель. Вид права:			Земли неразграниченной государственной собственности	
Разрешенное использование:			Код 6.1 Недропользование	
Назначение (сооружение):			Автодорога	
№ точки (сквозной)	Дирекционный угол	Расстояние, м	Координаты	
			X	Y
219	286°52'52"	5,13	450655,84	2237112,99
220	205°36'2"	27,63	450650,93	2237114,48
221	115°41'37"	5,88	450638,99	2237089,56
222	23°58'7"	28,43	450644,29	2237087,01
219	286°52'52"	5,13	450655,84	2237112,99
<b>№ 7</b>				
Кадастровый квартал:			56:23:0907002	
Кадастровый номер:			56:23:0907002:56	
Образуемый ЗУ:			56:23:0907002:56:ЗУ1	
Площадь кв.м.:			6569	
Правообладатель. Вид права:			собственность Ермаков Егор Николаевич	
Разрешенное использование:			Код 6.1 Недропользование	
Назначение (сооружение):			Автодорога	
№ точки (сквозной)	Дирекционный угол	Расстояние, м	Координаты	
			X	Y
223	10°33'32"	22,59	451149,78	2237013,46
224	272°38'33"	3,25	451153,92	2237035,67
225	273°2'18"	20	451150,67	2237035,82
226	273°3'25"	7,5	451130,70	2237036,88
227	272°47'46"	12,5	451123,21	2237037,28
228	272°45'13"	5	451110,72	2237037,89
229	272°49'41"	15	451105,73	2237038,13
230	272°47'24"	15	451090,75	2237038,87
231	272°24'18"	5	451075,77	2237039,60
232	271°58'18"	12,5	451070,77	2237039,81
233	271°54'33"	7,5	451058,28	2237040,24
234	271°58'37"	20	451050,78	2237040,49
235	273°36'43"	20	451030,79	2237041,18
236	274°5'52"	20,01	451010,83	2237042,44
237	274°28'16"	20,01	450990,87	2237043,87
238	273°55'35"	20,01	450970,92	2237045,43
239	273°21'11"	20	450950,96	2237046,80
240	272°58'47"	20,01	450930,99	2237047,97
241	279°12'54"	19,8	450911,01	2237049,01
242	278°53'45"	1,16	450891,47	2237052,18
46	177°32'10"	27,22	450890,32	2237052,36
45	177°30'38"	8,75	450891,49	2237025,17
51	93°20'46"	8,22	450891,87	2237016,43
243	7°48'32"	5,3	450900,08	2237015,95
244	86°1'52"	9,1	450900,80	2237021,20
245	89°10'14"	20,03	450909,88	2237021,83
246	93°4'1"	20	450929,91	2237022,12
247	92°27'48"	20,01	450949,88	2237021,05
248	91°29'24"	20	450969,87	2237020,19
249	92°22'44"	20	450989,86	2237019,67
250	91°37'57"	20,01	451009,84	2237018,84
251	92°41'37"	20	451029,84	2237018,27
252	92°49'41"	7,5	451049,82	2237017,33
253	103°29'26"	12,73	451057,31	2237016,96
254	102°43'28"	5,08	451069,69	2237013,99

Основная часть проекта межевания территории

255	91°59'12"	15	451074,65	2237012,87
256	92°6'5"	15	451089,64	2237012,35
257	81°25'29"	5,1	451104,63	2237011,80
258	81°22'25"	12,73	451109,67	2237012,56
259	91°36'14"	7,5	451122,26	2237014,47
260	92°17'34"	20	451129,76	2237014,26
261	90°0'0"	0,04	451149,74	2237013,46
223	10°33'32"	22,59	451149,78	2237013,46

№ 8

Кадастровый квартал:	56:23:0000000
Кадастровый номер:	56:23:0000000:5557
Образуемый ЗУ:	56:23:0000000:5557:ЗУ1
Площадь кв.м.:	10753
Правообладатель. Вид права:	Шиндин Иван Анатольевич
Разрешенное использование:	Код 6.1 Недропользование
Назначение (сооружение):	Автодорога

№ точки (сквозной)	Дирекционный угол	Расстояние, м	Координаты	
			X	Y
262	124°12'17"	79,96	450305,37	2237419,65
263	124°12'0"	55,77	450371,50	2237374,70
264	111°19'39"	38,85	450417,63	2237343,35
265	321°7'48"	2,98	450453,82	2237329,22
266	318°43'17"	20,92	450451,95	2237331,54
267	314°43'44"	20,93	450438,15	2237347,26
268	310°42'8"	20,95	450423,28	2237361,99
269	306°43'59"	20,95	450407,40	2237375,65
270	302°47'16"	20,96	450390,61	2237388,18
271	297°36'24"	20,91	450372,99	2237399,53
272	294°3'8"	20,09	450354,46	2237409,22
273	295°47'1"	20	450336,11	2237417,41
274	296°7'46"	20	450318,10	2237426,11
275	297°49'60"	20	450300,14	2237434,92
276	297°53'50"	7,5	450282,45	2237444,26
277	297°57'33"	12,5	450275,82	2237447,77
278	297°44'33"	5,01	450264,78	2237453,63
279	297°41'34"	15	450260,35	2237455,96
280	297°40'30"	15,01	450247,07	2237462,93
281	297°38'28"	5	450233,78	2237469,90
282	297°39'40"	7,95	450229,35	2237472,22
283	291°0'35"	181,55	450222,31	2237475,91
284	299°51'4"	107,58	450052,83	2237541,00
285	283°45'7"	6,35	449959,52	2237594,55
286	275°25'14"	20,64	449953,35	2237596,06
287	276°49'46"	20,43	449932,80	2237598,01
288	278°54'5"	17,97	449912,51	2237600,44
289	119°45'0"	55,14	449894,76	2237603,22
290	119°43'56"	28,01	449942,63	2237575,86
291	107°38'14"	17,49	449966,95	2237561,97
292	109°21'14"	19,52	449983,62	2237556,67
293	110°44'55"	19,51	450002,04	2237550,20
294	112°26'21"	19,52	450020,28	2237543,29
295	113°58'39"	19,51	450038,32	2237535,84
296	114°24'37"	19,75	450056,15	2237527,91
297	118°26'53"	20,01	450074,13	2237519,75
298	117°44'38"	20	450091,72	2237510,22
299	117°49'12"	20,01	450109,42	2237500,91
300	115°56'60"	20	450127,12	2237491,57
301	115°52'24"	20,01	450145,10	2237482,82
302	115°1'1"	18,54	450163,10	2237474,09
303	110°22'41"	29,75	450179,90	2237466,25
304	110°22'28"	104,09	450207,79	2237455,89
262	124°12'17"	79,96	450305,37	2237419,65

№ 9

Кадастровый квартал:	56:23:0907002
Кадастровый номер:	56:23:0907002:77
Образуемый ЗУ:	56:23:0907002:77:ЗУ1
Площадь кв.м.:	423
Правообладатель. Вид права:	собственность Ермаков Егор Николаевич
Разрешенное использование:	Код 6.1 Недропользование
Назначение (сооружение):	Автодорога

№ точки	Дирекционный	Расстояние,	Координаты	
---------	--------------	-------------	------------	--

Основная часть проекта межевания территории

(сквозной)	угол	м	Х	Y
305	50°56'8"	46,43	451605,99	2237088,36
306	51°55'30"	19,59	451642,04	2237117,62
307	320°4'20"	6	451657,46	2237129,70
308	231°55'25"	19,47	451653,61	2237134,30
309	230°56'18"	46,54	451638,28	2237122,29
310	140°4'20"	6	451602,14	2237092,96
305	50°56'8"	46,43	451605,99	2237088,36
311	90°0'0"	0,07	451322,56	2237006,54
50	90°14'57"	16,1	451322,63	2237006,54
49	90°0'0"	0,15	451338,73	2237006,47
312	89°12'15"	10,8	451338,88	2237006,47
313	88°50'7"	20,66	451349,68	2237006,62
314	86°53'46"	10,9	451370,34	2237007,04
315	269°12'44"	65,46	451381,22	2237007,63
316	91°36'10"	6,79	451315,77	2237006,73
311	90°0'0"	0,07	451322,56	2237006,54
<b>№ 10</b>				
Кадастровый квартал:			56:23:0908003	
Кадастровый номер:			56:23:0908003:13	
Образуемый ЗУ:			56:23:0908003:13/чз1	
Площадь кв.м.:			1515	
Правообладатель. Вид права:			собственность Караев Керик Александрович	
Разрешенное использование:			Для сельскохозяйственного производства	
Назначение (сооружение):			Автодорога	
№ точки (сквозной)	Дирекционный угол	Расстояние, м	Координаты	
			Х	Y
2	28°12'42"	2,18	446045,74	2239359,35
317	321°28'17"	14,99	446046,77	2239361,27
318	321°4'2"	20	446037,43	2239373,00
319	321°29'48"	20	446024,86	2239388,56
320	321°4'2"	20	446012,41	2239404,21
321	321°28'44"	19,99	445999,84	2239419,77
322	321°34'55"	19,99	445987,39	2239435,41
323	322°0'7"	20,01	445974,97	2239451,07
324	321°22'17"	20,01	445962,65	2239466,84
325	321°12'38"	20	445950,16	2239482,47
326	321°43'31"	19,99	445937,63	2239498,06
327	321°48'3"	20	445925,25	2239513,75
328	321°38'24"	20	445912,88	2239529,47
329	322°12'28"	20,01	445900,47	2239545,15
330	321°14'47"	20,02	445888,21	2239560,96
331	321°7'48"	20	445875,68	2239576,57
332	321°19'52"	20,01	445863,13	2239592,14
333	320°38'3"	20,02	445850,63	2239607,76
334	320°22'27"	20,01	445837,93	2239623,24
335	320°27'31"	20	445825,17	2239638,65
336	320°28'49"	3,85	445812,44	2239654,07
337	207°30'43"	2,16	445809,99	2239657,04
22	140°32'10"	3,01	445808,99	2239655,12
21	140°28'37"	20	445810,90	2239652,80
20	140°23'46"	20	445823,63	2239637,37
19	140°37'12"	20	445836,38	2239621,96
18	141°17'28"	20	445849,07	2239606,50
17	141°7'48"	20	445861,58	2239590,89
16	141°16'23"	20	445874,13	2239575,32
15	142°12'28"	20,01	445886,64	2239559,72
14	141°38'24"	20	445898,90	2239543,91
13	141°48'3"	20	445911,31	2239528,23
12	141°43'14"	20	445923,68	2239512,51
11	141°12'38"	20	445936,07	2239496,81
10	141°22'34"	19,99	445948,60	2239481,22
9	141°59'4"	20	445961,08	2239465,60
8	141°37'3"	20	445973,40	2239449,84
7	141°27'24"	20	445985,82	2239434,16
6	141°4'2"	20	445998,28	2239418,52
5	141°29'48"	20	446010,85	2239402,96
4	141°4'2"	20	446023,30	2239387,31
3	141°28'53"	15,85	446035,87	2239371,75
2	28°12'42"	2,18	446045,74	2239359,35

Основная часть проекта межевания территории

338	28°20'11"	2,17	446033,56	2239336,81
1	320°35'24"	5,01	446034,59	2239338,72
43	321°2'58"	20	446031,41	2239342,59
42	322°9'1"	20	446018,84	2239358,14
41	322°3'53"	20,01	446006,57	2239373,93
40	321°45'39"	20	445994,27	2239389,71
39	322°5'14"	20	445981,89	2239405,42
38	321°21'13"	20	445969,60	2239421,20
37	320°20'2"	20,01	445957,11	2239436,82
36	320°37'12"	20	445944,34	2239452,22
35	321°32'13"	20	445931,65	2239467,68
34	321°37'3"	20	445919,21	2239483,34
33	321°11'33"	19,99	445906,79	2239499,02
32	321°26'3"	20	445894,26	2239514,60
31	321°5'23"	20	445881,79	2239530,24
30	321°33'18"	20,01	445869,23	2239545,80
29	321°35'59"	20	445856,79	2239561,47
28	321°26'3"	20	445844,37	2239577,14
27	320°22'27"	20,01	445831,90	2239592,78
26	321°13'58"	19,99	445819,14	2239608,19
25	322°29'26"	13,61	445806,62	2239623,78
24	207°22'55"	2,2	445798,33	2239634,58
339	142°30'60"	12,7	445797,32	2239632,63
340	141°15'35"	20,04	445805,05	2239622,55
341	140°21'21"	20	445817,59	2239606,92
342	141°25'15"	19,98	445830,35	2239591,52
343	141°37'3"	20	445842,81	2239575,90
344	141°33'18"	20,01	445855,23	2239560,22
345	141°5'23"	20	445867,67	2239544,55
346	141°26'3"	20	445880,23	2239528,99
347	141°11'33"	19,99	445892,70	2239513,35
348	141°38'24"	20	445905,23	2239497,77
349	141°31'57"	20,01	445917,64	2239482,09
350	140°35'38"	20,02	445930,09	2239466,42
351	140°21'21"	20	445942,80	2239450,95
352	141°20'41"	19,96	445955,56	2239435,55
353	142°6'36"	20	445968,03	2239419,96
354	141°43'14"	20	445980,31	2239404,18
355	142°4'11"	19,99	445992,70	2239388,48
356	142°9'46"	20,02	446004,99	2239372,71
357	141°3'32"	20,03	446017,27	2239356,90
358	140°38'4"	5,83	446029,86	2239341,32
338	28°20'11"	2,17	446033,56	2239336,81
<b>№ 11</b>				
Кадастровый квартал:			56:23:0000000	
Кадастровый номер:			56:23:0000000:5258	
Образуемый ЗУ:			56:23:0000000:5258/чзу1	
Площадь кв.м.:			59	
Правообладатель. Вид права:			Администрация МО Переволоцкий район	
Разрешенное использование:			сельскохозяйственное использование (код 1.0)	
Назначение (сооружение):			Автомоби́льного	
№ точки	Дирекционный	Расстояние,	Координаты	
(сквозной)	угол	м	X	Y
359	62°34'28"	2,08	442992,84	2240058,14
53	316°50'39"	7,69	442994,69	2240059,10
58	319°32'43"	6,78	442989,43	2240064,71
57	242°48'44"	2,06	442985,03	2240069,87
360	139°33'7"	7,31	442983,20	2240068,93
361	136°51'57"	7,17	442987,94	2240063,37
359	62°34'28"	2,08	442992,84	2240058,14
55	62°42'57"	2,14	443020,45	2240072,37
362	312°41'23"	14,91	443022,35	2240073,35
363	242°35'33"	2,13	443011,39	2240083,46
56	132°42'57"	14,9	443009,50	2240082,48
55	62°42'57"	2,14	443020,45	2240072,37
<b>№ 12</b>				
Кадастровый квартал:			56:23:0904001	
Кадастровый номер:			56:23:0904001:16	
Образуемый ЗУ:			56:23:0904001:16:ЗУ2	

Основная часть проекта межевания территории

Площадь кв.м.:			6603	
Правообладатель. Вид права:			аренда Ермаков Егор Николаевич	
Разрешенное использование:			Код 6.1 Недропользование	
Назначение (сооружение):			Автодорога	
№ точки (сквозной)	Дирекционный угол	Расстояние, м	Координаты	
			X	Y
47	279°4'1"	17,39	450889,37	2237052,51
364	280°15'8"	19,44	450872,20	2237055,25
365	280°0'29"	5,87	450853,07	2237058,71
366	2°59'19"	2,49	450847,29	2237059,73
367	278°31'59"	12,87	450847,42	2237062,22
368	194°59'59"	2,16	450834,69	2237064,13
369	279°27'44"	19,53	450834,13	2237062,04
370	282°25'46"	19,37	450814,87	2237065,25
371	280°35'33"	19,42	450795,95	2237069,42
372	280°6'11"	19,55	450776,86	2237072,99
373	280°30'38"	19,68	450757,61	2237076,42
374	292°46'6"	19,59	450738,26	2237080,01
375	298°44'17"	10,02	450720,20	2237087,59
376	200°57'57"	32,08	450711,41	2237092,41
377	103°29'13"	10,12	450699,93	2237062,45
378	106°42'45"	20,52	450709,77	2237060,09
379	123°40'4"	21,38	450729,42	2237054,19
380	103°29'6"	20,67	450747,21	2237042,34
381	108°30'49"	20,72	450767,31	2237037,52
382	96°8'20"	20,76	450786,96	2237030,94
383	96°38'59"	20,64	450807,60	2237028,72
384	97°54'34"	20,57	450828,10	2237026,33
385	96°1'46"	20,56	450848,47	2237023,50
386	92°36'42"	17,34	450868,92	2237021,34
387	176°32'43"	3,82	450886,24	2237020,55
388	93°20'15"	4,64	450886,47	2237016,74
52	357°16'14"	8,61	450891,10	2237016,47
44	357°14'45"	27,47	450890,69	2237025,07
47	279°4'1"	17,39	450889,37	2237052,51
<b>№ 13</b>				
Кадастровый квартал:			56:23:0904001	
Кадастровый номер:			56:23:0904001:3У2	
Образуемый ЗУ:			56:23:0904001:3У2	
Площадь кв.м.:			22	
Правообладатель. Вид права:			Земли неразграниченной государственной собственности	
Разрешенное использование:			Код 1.0 сельскохозяйственное использование	
Назначение (сооружение):			Автодорога	
№ точки (сквозной)	Дирекционный угол	Расстояние, м	Координаты	
			X	Y
389	25°9'19"	2	450643,44	2237085,20
222	295°41'37"	5,88	450644,29	2237087,01
221	205°32'15"	1,99	450638,99	2237089,56
390	115°44'21"	5,89	450638,13	2237087,76
389	25°9'19"	2	450643,44	2237085,20
391	205°25'37"	2,03	450651,80	2237116,31
220	106°52'52"	5,13	450650,93	2237114,48
219	25°41'29"	2,05	450655,84	2237112,99
392	281°53'19"	0,39	450656,73	2237114,84
393	286°59'15"	4,76	450656,35	2237114,92
391	205°25'37"	2,03	450651,80	2237116,31
<b>№ 14</b>				
Кадастровый квартал:			56:23:0904001	
Кадастровый номер:			56:23:0904001:3У3	
Образуемый ЗУ:			56:23:0904001:3У3	
Площадь кв.м.:			2	
Правообладатель. Вид права:			Земли неразграниченной государственной собственности	
Разрешенное использование:			Код 1.0 сельскохозяйственное использование	
Назначение (сооружение):			Автодорога	
№ точки (сквозной)	Дирекционный угол	Расстояние, м	Координаты	
			X	Y
46	357°28'26"	2,04	450890,32	2237052,36
394	278°52'50"	0,97	450890,23	2237054,40
395	177°11'37"	2,04	450889,27	2237054,55
47	98°58'21"	0,96	450889,37	2237052,51

Основная часть проекта межевания территории

46	357°28'26"	2,04	450890,32	2237052,36
396	90°0'0"	0,04	451391,80	2237006,25
397	270°14'12"	33,9	451391,84	2237006,25
398	90°14'13"	33,86	451357,94	2237006,39
396	90°0'0"	0,04	451391,80	2237006,25
<b>№ 15</b>				
Кадастровый квартал:			56:23:0000000	
Кадастровый номер:			56:23:0000000:5804	
Образуемый ЗУ:			56:23:0000000:5804/чзу1	
Площадь кв.м.:			171	
Правообладатель. Вид права:			аренда ООО Партнер	
Разрешенное использование:			Сельскохозяйственное использование	
Назначение (сооружение):			Автодорога	
№ точки (сквозной)	Дирекционный угол	Расстояние, м	Координаты	
			X	Y
396	270°14'13"	33,86	451391,80	2237006,25
398	270°14'26"	19,06	451357,94	2237006,39
312	270°0'0"	0,15	451338,88	2237006,47
49	269°14'49"	9,13	451338,73	2237006,47
48	271°33'41"	6,97	451329,60	2237006,35
50	270°0'0"	0,07	451322,63	2237006,54
311	270°15'15"	13,53	451322,56	2237006,54
399	270°14'52"	53,17	451309,03	2237006,60
400	91°50'22"	13,71	451255,86	2237006,83
401	92°19'18"	20	451269,56	2237006,39
402	91°56'47"	20,02	451289,54	2237005,58
403	91°34'20"	20,05	451309,55	2237004,90
404	89°13'54"	20,13	451329,59	2237004,35
405	88°50'13"	20,69	451349,72	2237004,62
406	86°54'32"	20,77	451370,41	2237005,04
407	82°7'1"	0,66	451391,15	2237006,16
396	270°14'13"	33,86	451391,80	2237006,25
408	357°25'51"	1,56	450891,94	2237014,87
51	272°58'25"	0,77	450891,87	2237016,43
52	177°13'15"	2,06	450891,10	2237016,47
409	91°30'27"	0,76	450891,20	2237014,41
410	357°36'51"	0,48	450891,96	2237014,39
408	357°25'51"	1,56	450891,94	2237014,87
<b>№ 16</b>				
Кадастровый квартал:			56:23:0904001	
Кадастровый номер:				
Образуемый ЗУ:			56:23:0904001:ЗУ4	
Площадь кв.м.:			27	
Правообладатель. Вид права:			Земли неразграниченной государственной собственности	
Разрешенное использование:			Код 1.0 сельскохозяйственное использование	
Назначение (сооружение):			Автодорога	
№ точки (сквозной)	Дирекционный угол	Расстояние, м	Координаты	
			X	Y
411	355°48'8"	2,19	447482,65	2237698,64
412	289°49'47"	3,51	447482,49	2237700,82
413	288°21'21"	2,29	447479,19	2237702,01
414	209°51'7"	1,33	447477,02	2237702,73
415	176°3'46"	2,48	447476,36	2237701,58
416	63°19'16"	2,25	447476,53	2237699,11
417	109°48'14"	4,37	447478,54	2237700,12
411	355°48'8"	2,19	447482,65	2237698,64
418	356°0'33"	2,16	447480,51	2237728,84
419	287°45'42"	6,46	447480,36	2237730,99
420	176°0'33"	2,16	447474,21	2237732,96
421	107°45'42"	6,46	447474,36	2237730,81
418	356°0'33"	2,16	447480,51	2237728,84
<b>№ 17</b>				
Кадастровый квартал:			56:23:0904001	
Кадастровый номер:			56:23:0904001:16	
Образуемый ЗУ:			56:23:0904001:16/чзу1	
Площадь кв.м.:			776	
Правообладатель. Вид права:			аренда Ермаков Егор Николаевич	
Разрешенное использование:			для ведения сельскохозяйственного производства	



Основная часть проекта межевания территории

Назначение (сооружение):			Автодорога		
№ точки (сквозной)	Дирекционный угол	Расстояние, м	Координаты		
			X	Y	
422	92°33'31"	6,5	450884,71	2237014,70	
409	357°13'15"	2,06	450891,20	2237014,41	
52	273°20'15"	4,64	450891,10	2237016,47	
388	356°32'43"	3,82	450886,47	2237016,74	
387	272°36'42"	17,34	450886,24	2237020,55	
386	276°1'46"	20,56	450868,92	2237021,34	
385	277°54'34"	20,57	450848,47	2237023,50	
384	276°38'59"	20,64	450828,10	2237026,33	
383	276°8'20"	20,76	450807,60	2237028,72	
382	288°30'49"	20,72	450786,96	2237030,94	
381	283°29'6"	20,67	450767,31	2237037,52	
380	303°40'4"	21,38	450747,21	2237042,34	
379	286°42'45"	20,52	450729,42	2237054,19	
378	283°29'13"	10,12	450709,77	2237060,09	
377	197°37'32"	2,01	450699,93	2237062,45	
423	103°28'42"	10,21	450699,32	2237060,53	
424	106°41'28"	20,16	450709,25	2237058,15	
425	123°40'31"	21,43	450728,56	2237052,36	
426	103°28'43"	20,94	450746,39	2237040,48	
427	108°31'50"	20,86	450766,75	2237035,60	
428	96°7'55"	20,97	450786,53	2237028,97	
429	96°39'34"	20,61	450807,38	2237026,73	
430	97°52'41"	20,57	450827,85	2237024,34	
431	96°3'30"	20,66	450848,23	2237021,52	
432	92°21'21"	15,81	450868,77	2237019,34	
433	177°59'26"	3,99	450884,57	2237018,69	
422	92°33'31"	6,5	450884,71	2237014,70	
47	357°11'37"	2,04	450889,37	2237052,51	
395	279°4'3"	16,94	450889,27	2237054,55	
434	280°15'27"	19,43	450872,54	2237057,22	
435	281°1'51"	4,02	450853,42	2237060,68	
436	1°10'9"	2,45	450849,47	2237061,45	
437	277°47'12"	16,75	450849,52	2237063,90	
438	191°33'12"	1,85	450832,92	2237066,17	
439	279°21'18"	17,53	450832,55	2237064,36	
440	282°26'32"	19,35	450815,25	2237067,21	
441	280°35'59"	19,46	450796,35	2237071,38	
442	280°6'11"	19,55	450777,22	2237074,96	
443	280°30'27"	19,47	450757,97	2237078,39	
444	292°45'26"	19,26	450738,83	2237081,94	
445	298°43'43"	10,07	450721,07	2237089,39	
446	204°30'54"	2	450712,24	2237094,23	
376	118°44'17"	10,02	450711,41	2237092,41	
375	112°46'6"	19,59	450720,20	2237087,59	
374	100°30'38"	19,68	450738,26	2237080,01	
373	100°6'11"	19,55	450757,61	2237076,42	
372	100°35'33"	19,42	450776,86	2237072,99	
371	102°25'46"	19,37	450795,95	2237069,42	
370	99°27'44"	19,53	450814,87	2237065,25	
369	14°59'59"	2,16	450834,13	2237062,04	
368	98°31'59"	12,87	450834,69	2237064,13	
367	182°59'19"	2,49	450847,42	2237062,22	
366	100°0'29"	5,87	450847,29	2237059,73	
365	100°15'8"	19,44	450853,07	2237058,71	
364	99°4'1"	17,39	450872,20	2237055,25	
47	357°11'37"	2,04	450889,37	2237052,51	
№ 18					
Кадастровый квартал:			56:23:0000000		
Кадастровый номер:			56:23:0000000:5294		
Образуемый ЗУ:			56:23:0000000:5294/чзу1		
Площадь кв.м.:			4864		
Правообладатель. Вид права:			аренда ООО Партнер.		
Разрешенное использование:			сельскохозяйственное использование (код 1.0)		
Назначение (сооружение):			Автодорога		
№ точки (сквозной)	Дирекционный угол	Расстояние, м	Координаты		
			X	Y	
65	299°49'35"	8,73	449862,98	2237618,63	

Основная часть проекта межевания территории

447	279°27'44"	1,22	449855,41	2237622,97
448	206°35'27"	9,9	449854,21	2237623,17
449	278°25'23"	16,04	449849,78	2237614,32
450	278°44'46"	19,99	449833,91	2237616,67
451	278°49'18"	7,5	449814,15	2237619,71
452	278°49'47"	12,51	449806,74	2237620,86
453	278°43'44"	5,01	449794,38	2237622,78
454	278°14'57"	14,99	449789,43	2237623,54
455	279°53'2"	14,97	449774,60	2237625,69
456	279°40'10"	5	449759,85	2237628,26
457	279°57'37"	12,49	449754,92	2237629,10
458	280°12'58"	7,5	449742,62	2237631,26
459	280°10'55"	20,03	449735,24	2237632,59
460	278°34'19"	19,99	449715,53	2237636,13
461	280°58'0"	19,97	449695,76	2237639,11
462	280°20'54"	19,99	449676,15	2237642,91
463	281°52'16"	20,03	449656,49	2237646,50
464	279°41'17"	20,03	449636,89	2237650,62
465	280°47'13"	19,98	449617,15	2237653,99
466	280°44'15"	20,02	449597,52	2237657,73
467	279°59'23"	20	449577,85	2237661,46
468	280°44'29"	19,37	449558,15	2237664,93
469	282°7'35"	18,99	449539,12	2237668,54
470	286°36'34"	18,96	449520,55	2237672,53
471	290°48'37"	19	449502,38	2237677,95
472	294°20'30"	19,02	449484,62	2237684,70
473	298°30'17"	19,03	449467,29	2237692,54
474	302°1'28"	19,08	449450,57	2237701,62
475	305°27'2"	19,86	449434,39	2237711,74
476	304°53'43"	20,84	449418,21	2237723,26
477	300°6'34"	21,05	449401,12	2237735,18
478	293°1'48"	20,96	449382,91	2237745,74
479	293°21'53"	20,83	449363,62	2237753,94
480	291°27'1"	7,88	449344,50	2237762,20
481	289°29'10"	13,1	449337,17	2237765,08
482	287°49'8"	5,29	449324,82	2237769,45
483	285°15'53"	15,72	449319,78	2237771,07
484	283°54'16"	15,81	449304,61	2237775,21
485	279°17'22"	5,45	449289,26	2237779,01
486	271°22'31"	13,33	449283,88	2237779,89
487	267°11'4"	0,61	449270,55	2237780,21
488	266°37'44"	7,14	449269,94	2237780,18
489	271°40'13"	19,9	449262,81	2237779,76
490	275°16'59"	19,87	449242,92	2237780,34
491	279°7'23"	19,99	449223,13	2237782,17
492	277°39'25"	20,04	449203,39	2237785,34
493	277°27'58"	20,01	449183,53	2237788,01
494	277°33'4"	20,01	449163,69	2237790,61
495	277°37'16"	20,06	449143,85	2237793,24
496	275°0'29"	20,05	449123,97	2237795,90
497	274°59'40"	19,99	449104,00	2237797,65
498	275°32'32"	19,98	449084,09	2237799,39
499	276°15'40"	19,99	449064,20	2237801,32
500	276°19'5"	19,99	449044,33	2237803,50
501	276°34'39"	19,99	449024,46	2237805,70
502	276°49'37"	20,02	449004,60	2237807,99
503	275°31'52"	20,02	448984,72	2237810,37
504	275°19'54"	20,02	448964,79	2237812,30
505	274°47'23"	20	448944,86	2237814,16
506	275°23'20"	20,02	448924,93	2237815,83
507	273°46'35"	20,19	448905,00	2237817,71
508	273°7'30"	20,91	448884,85	2237819,04
509	269°17'20"	20,95	448863,97	2237820,18
510	267°2'25"	7,94	448843,02	2237819,92
511	262°3'52"	13,33	448835,09	2237819,51
512	249°58'16"	5,34	448821,89	2237817,67
513	261°8'37"	15,39	448816,87	2237815,84
514	258°25'51"	15,61	448801,66	2237813,47
515	257°4'45"	5,23	448786,37	2237810,34
516	255°5'18"	13,02	448781,27	2237809,17
517	253°2'32"	7,85	448768,69	2237805,82

Основная часть проекта межевания территории

518	250°47'14"	4,89	448761,18	2237803,53
519	174°42'17"	2,06	448756,56	2237801,92
137	70°47'9"	5,35	448756,75	2237799,87
136	73°0'40"	7,77	448761,80	2237801,63
135	75°6'20"	12,96	448769,23	2237803,90
134	77°3'48"	5,18	448781,75	2237807,23
133	78°27'5"	15,53	448786,80	2237808,39
132	81°6'49"	15,54	448802,02	2237811,50
131	70°2'7"	5,33	448817,37	2237813,90
130	82°3'24"	13,02	448822,38	2237815,72
129	87°4'5"	7,82	448835,28	2237817,52
128	89°17'6"	20,83	448843,09	2237817,92
127	93°6'29"	20,84	448863,92	2237818,18
126	93°47'2"	20,15	448884,73	2237817,05
125	95°23'39"	20	448904,84	2237815,72
124	94°47'23"	20	448924,75	2237813,84
123	95°20'4"	20,01	448944,68	2237812,17
122	95°30'40"	19,99	448964,60	2237810,31
121	96°51'44"	20	448984,50	2237808,39
120	96°34'16"	20,01	449004,36	2237806,00
119	96°18'54"	20	449024,24	2237803,71
118	96°15'29"	20	449044,12	2237801,51
117	95°32'22"	19,99	449064,00	2237799,33
116	95°1'5"	20,01	449083,90	2237797,40
115	94°59'31"	20	449103,83	2237795,65
114	97°36'28"	20,02	449123,75	2237793,91
113	97°33'4"	20,01	449143,59	2237791,26
112	97°29'53"	20	449163,43	2237788,63
111	97°38'11"	20,02	449183,26	2237786,02
110	99°7'60"	20,03	449203,10	2237783,36
109	95°15'5"	19,99	449222,88	2237780,18
108	91°41'8"	20,06	449242,79	2237778,35
107	86°39'58"	7,22	449262,84	2237777,76
106	86°41'53"	0,52	449270,05	2237778,18
105	91°23'50"	13,12	449270,57	2237778,21
104	99°13'43"	5,24	449283,69	2237777,89
103	103°55'48"	15,7	449288,86	2237777,05
102	105°15'7"	15,66	449304,10	2237773,27
101	107°44'26"	5,22	449319,21	2237769,15
100	109°29'28"	13,04	449324,18	2237767,56
99	111°28'28"	7,81	449336,47	2237763,21
98	113°22'20"	20,8	449343,74	2237760,35
97	113°1'18"	20,84	449362,83	2237752,10
96	120°6'22"	20,85	449382,01	2237743,95
95	124°53'8"	20,74	449400,05	2237733,49
94	125°28'39"	19,92	449417,06	2237721,63
93	122°1'5"	19,2	449433,28	2237710,07
92	118°29'28"	19,16	449449,56	2237699,89
91	114°21'26"	19,15	449466,40	2237690,75
90	110°49'21"	19,13	449483,85	2237682,85
89	106°35'45"	19,12	449501,73	2237676,05
88	102°7'19"	19,1	449520,05	2237670,59
87	100°44'54"	19,41	449538,72	2237666,58
86	99°59'23"	20	449557,79	2237662,96
85	100°42'53"	20,01	449577,49	2237659,49
84	100°48'16"	20	449597,15	2237655,77
83	99°42'9"	20	449616,80	2237652,02
82	101°52'37"	20,02	449636,51	2237648,65
81	100°20'17"	20	449656,10	2237644,53
80	100°58'43"	20,01	449675,78	2237640,94
79	98°32'21"	20	449695,42	2237637,13
78	100°9'50"	20	449715,20	2237634,16
77	100°17'28"	7,5	449734,89	2237630,63
76	99°57'8"	12,5	449742,27	2237629,29
75	99°46'57"	5	449754,58	2237627,13
74	99°51'51"	15	449759,51	2237626,28
73	98°12'1"	15	449774,29	2237623,71
72	98°51'34"	5	449789,14	2237621,57
71	98°50'12"	12,5	449794,08	2237620,80
70	98°49'18"	7,5	449806,43	2237618,88
69	98°44'31"	20	449813,84	2237617,73

Основная часть проекта межевания территории

68	98°23'36"	18,77	449833,61	2237614,69
67	21°53'58"	8,69	449852,18	2237611,95
66	100°20'41"	7,68	449855,42	2237620,01
65	299°49'35"	8,73	449862,98	2237618,63
520	299°51'17"	8,42	449963,57	2237560,91
59	286°2'10"	10,43	449956,27	2237565,10
218	284°17'7"	19,53	449946,25	2237567,98
217	282°25'49"	19,56	449927,32	2237572,80
216	282°12'43"	19,81	449908,22	2237577,01
215	279°15'14"	13,56	449888,86	2237581,20
214	201°30'19"	8,27	449875,48	2237583,38
213	279°23'33"	12,13	449872,45	2237575,69
212	350°52'59"	8,46	449860,48	2237577,67
211	279°7'45"	9,9	449859,14	2237586,02
210	281°26'21"	20,02	449849,37	2237587,59
209	280°34'26"	20	449829,75	2237591,56
208	280°21'59"	7,5	449810,09	2237595,23
207	270°19'0"	12,66	449802,71	2237596,58
206	270°20'23"	5,06	449790,05	2237596,65
205	280°43'5"	15	449784,99	2237596,68
204	278°39'33"	15,01	449770,25	2237599,47
203	288°32'32"	5,06	449755,41	2237601,73
202	288°47'33"	12,67	449750,61	2237603,34
201	278°49'18"	7,5	449738,62	2237607,42
200	278°49'52"	20	449731,21	2237608,57
199	280°41'11"	20,01	449711,45	2237611,64
198	280°30'44"	20,01	449691,79	2237615,35
197	278°39'25"	20	449672,12	2237619,00
196	279°26'20"	20	449652,35	2237622,01
195	279°28'1"	20	449632,62	2237625,29
194	279°43'51"	20	449612,89	2237628,58
193	279°43'33"	20,01	449593,18	2237631,96
192	279°19'33"	19,99	449573,46	2237635,34
191	277°39'7"	20,5	449553,73	2237638,58
190	282°24'2"	20,82	449533,41	2237641,31
189	287°15'38"	20,83	449513,08	2237645,78
188	291°38'53"	20,82	449493,19	2237651,96
187	295°40'43"	20,82	449473,84	2237659,64
186	299°14'59"	20,81	449455,08	2237668,66
185	304°3'25"	20,79	449436,92	2237678,83
184	306°59'3"	20,08	449419,70	2237690,47
183	302°44'13"	19,34	449403,66	2237702,55
182	299°20'18"	19,23	449387,39	2237713,01
181	295°30'43"	19,22	449370,63	2237722,43
180	292°15'19"	19,22	449353,28	2237730,71
179	290°22'12"	7,21	449335,49	2237737,99
178	277°30'38"	12,16	449328,73	2237740,50
177	275°41'56"	4,83	449316,67	2237742,09
176	283°0'13"	14,27	449311,86	2237742,57
175	280°1'2"	14,26	449297,96	2237745,78
174	288°59'55"	4,82	449283,92	2237748,26
173	286°48'13"	12,11	449279,36	2237749,83
172	279°27'44"	0,49	449267,77	2237753,33
171	283°0'48"	6,93	449267,29	2237753,41
170	277°19'26"	20	449260,54	2237754,97
169	276°15'29"	20	449240,70	2237757,52
168	275°54'36"	20,01	449220,82	2237759,70
167	275°49'39"	19,99	449200,92	2237761,76
166	275°18'21"	20,01	449181,03	2237763,79
165	275°27'4"	20	449161,11	2237765,64
164	275°28'47"	20	449141,20	2237767,54
163	275°35'48"	20	449121,29	2237769,45
162	276°13'35"	20,01	449101,39	2237771,40
161	275°34'5"	19,99	449081,50	2237773,57
160	275°42'38"	20	449061,60	2237775,51
159	275°58'12"	20	449041,70	2237777,50
158	275°59'55"	20	449021,81	2237779,58
157	275°54'36"	20,01	449001,92	2237781,67
156	275°47'46"	20	448982,02	2237783,73
155	275°37'30"	20	448962,12	2237785,75

Основная часть проекта межевания территории

154	275°30'30"	20	448942,22	2237787,71
153	275°15'5"	19,99	448922,31	2237789,63
152	274°35'12"	19,88	448902,40	2237791,46
151	273°45'17"	19,24	448882,58	2237793,05
150	269°4'37"	19,24	448863,38	2237794,31
149	265°28'25"	7,22	448844,14	2237794,00
148	252°44'57"	12,24	448836,94	2237793,43
147	251°51'50"	4,85	448825,25	2237789,80
146	261°58'20"	14,25	448820,64	2237788,29
145	258°48'1"	14,26	448806,53	2237786,30
144	267°9'40"	4,85	448792,54	2237783,53
143	265°34'21"	12,18	448787,70	2237783,29
142	252°53'50"	7,21	448775,56	2237782,35
141	249°44'3"	10,39	448768,67	2237780,23
140	174°43'49"	2,07	448758,92	2237776,63
521	69°42'55"	10,87	448759,11	2237774,57
522	72°52'23"	6,93	448769,31	2237778,34
523	85°37'37"	11,93	448775,93	2237780,38
524	87°6'52"	4,97	448787,83	2237781,29
525	78°47'3"	14,34	448792,79	2237781,54
526	81°57'36"	14,37	448806,86	2237784,33
527	71°59'55"	5,02	448821,09	2237786,34
528	72°41'50"	12	448825,86	2237787,89
529	85°31'54"	6,93	448837,32	2237791,46
530	89°6'1"	19,1	448844,23	2237792,00
531	93°42'45"	19,15	448863,33	2237792,30
532	94°35'45"	19,84	448882,44	2237791,06
533	95°15'15"	19,98	448902,22	2237789,47
534	95°30'30"	20	448922,12	2237787,64
535	95°37'40"	19,99	448942,03	2237785,72
536	95°47'46"	20	448961,92	2237783,76
537	95°54'47"	20	448981,82	2237781,74
538	95°58'12"	20	449001,71	2237779,68
539	95°59'55"	20	449021,60	2237777,60
540	95°42'28"	20,01	449041,49	2237775,51
541	95°34'5"	19,99	449061,40	2237773,52
542	96°13'46"	20	449081,30	2237771,58
543	95°35'27"	20,02	449101,18	2237769,41
544	95°28'47"	20	449121,10	2237767,46
545	95°27'4"	20	449141,01	2237765,55
546	95°18'31"	20	449160,92	2237763,65
547	95°49'39"	19,99	449180,83	2237761,80
548	95°54'58"	19,99	449200,72	2237759,77
549	96°15'51"	19,98	449220,60	2237757,71
550	97°18'26"	19,89	449240,46	2237755,53
551	103°4'10"	6,9	449260,19	2237753,00
552	98°19'32"	0,41	449266,91	2237751,44
553	106°51'20"	11,93	449267,32	2237751,38
554	108°59'3"	4,95	449278,74	2237747,92
555	99°59'14"	14,36	449283,42	2237746,31
556	103°1'7"	14,34	449297,56	2237743,82
557	95°41'15"	4,94	449311,53	2237740,59
558	97°28'60"	11,9	449316,45	2237740,10
559	110°21'48"	6,95	449328,25	2237738,55
560	112°16'27"	19,13	449334,77	2237736,13
561	115°29'30"	19,1	449352,47	2237728,88
562	119°22'9"	19,11	449369,71	2237720,66
563	122°43'47"	19,2	449386,36	2237711,29
564	126°58'42"	20,07	449402,51	2237700,91
565	124°2'50"	20,92	449418,54	2237688,84
566	119°15'23"	20,95	449435,87	2237677,13
567	115°41'4"	20,95	449454,15	2237666,89
568	111°38'57"	20,98	449473,03	2237657,81
569	107°16'10"	20,99	449492,53	2237650,07
570	102°23'12"	20,98	449512,57	2237643,84
571	97°39'39"	20,55	449533,06	2237639,34
572	99°18'41"	19,96	449553,43	2237636,60
573	99°43'51"	20	449573,13	2237633,37
574	99°45'15"	20,01	449592,84	2237629,99
575	99°26'20"	20	449612,56	2237626,60
576	99°26'3"	20,01	449632,29	2237623,32

Основная часть проекта межевания территории

577	98°39'40"	19,99	449652,03	2237620,04
578	100°30'18"	19,96	449671,79	2237617,03
579	100°41'55"	20,04	449691,42	2237613,39
580	98°50'46"	20,03	449711,11	2237609,67
581	98°47'37"	7,33	449730,90	2237606,59
582	108°46'7"	12,49	449738,14	2237605,47
583	108°34'23"	5,24	449749,97	2237601,45
584	98°39'35"	15,14	449754,94	2237599,78
585	100°41'39"	15,14	449769,91	2237597,50
586	90°26'12"	5,25	449784,79	2237594,69
587	90°19'17"	12,48	449790,04	2237594,65
588	100°22'29"	7,33	449802,52	2237594,58
589	100°33'22"	19,98	449809,73	2237593,26
590	101°27'21"	20,04	449829,37	2237589,60
591	101°59'27"	8,09	449849,01	2237585,62
592	175°4'55"	8,63	449856,92	2237583,94
593	97°29'55"	16,93	449857,66	2237575,34
594	20°10'19"	8,55	449874,45	2237573,13
595	99°49'51"	11,25	449877,40	2237581,16
596	102°12'51"	19,76	449888,48	2237579,24
597	102°27'20"	19,52	449907,79	2237575,06
598	104°15'52"	19,48	449926,85	2237570,85
599	106°4'21"	18,57	449945,73	2237566,05
520	299°51'17"	8,42	449963,57	2237560,91
61	299°54'8"	7,22	449886,78	2237604,97
600	283°42'32"	7,22	449880,52	2237608,57
601	279°59'1"	2,71	449873,51	2237610,28
602	352°55'60"	3,66	449870,84	2237610,75
603	299°53'56"	0,92	449870,39	2237614,38
604	299°40'43"	2,14	449869,59	2237614,84
64	175°54'52"	6,74	449867,73	2237615,90
63	99°58'28"	4,97	449868,21	2237609,18
62	103°45'36"	14,08	449873,10	2237608,32
61	299°54'8"	7,22	449886,78	2237604,97
<b>№ 19</b>				
Кадастровый квартал:			56:23:0907002	
Кадастровый номер:			56:23:0907002:56	
Образуемый ЗУ:			56:23:0907002:56/чзу1	
Площадь кв.м.:			1053	
Правообладатель. Вид права:			собственность Ермаков Егор Николаевич	
Разрешенное использование:			Для сельскохозяйственного производства	
Назначение (сооружение):			Автодорога	
№ точки (сквозной)	Дирекционный угол	Расстояние, м	Координаты	
			X	Y
605	10°35'5"	2,01	451149,41	2237011,48
223	270°0'0"	0,04	451149,78	2237013,46
261	272°17'34"	20	451149,74	2237013,46
260	271°36'14"	7,5	451129,76	2237014,26
259	261°22'25"	12,73	451122,26	2237014,47
258	261°25'29"	5,1	451109,67	2237012,56
257	272°6'5"	15	451104,63	2237011,80
256	271°59'12"	15	451089,64	2237012,35
255	282°43'28"	5,08	451074,65	2237012,87
254	283°29'26"	12,73	451069,69	2237013,99
253	272°49'41"	7,5	451057,31	2237016,96
252	272°41'37"	20	451049,82	2237017,33
251	271°37'57"	20,01	451029,84	2237018,27
250	272°22'44"	20	451009,84	2237018,84
249	271°29'24"	20	450989,86	2237019,67
248	272°27'48"	20,01	450969,87	2237020,19
247	273°4'1"	20	450949,88	2237021,05
246	269°10'14"	20,03	450929,91	2237022,12
245	266°1'52"	9,1	450909,88	2237021,83
244	187°48'32"	5,3	450900,80	2237021,20
243	273°20'46"	8,22	450900,08	2237015,95
51	177°25'51"	1,56	450891,87	2237016,43
408	177°36'51"	0,48	450891,94	2237014,87
410	91°22'57"	9,53	450891,96	2237014,39
606	10°3'32"	5,21	450901,49	2237014,16
607	85°55'11"	7,59	450902,40	2237019,29

Основная часть проекта межевания территории

608	89°9'54"	19,9	450909,97	2237019,83	
609	93°4'29"	19,95	450929,87	2237020,12	
610	92°27'40"	20,03	450949,79	2237019,05	
611	91°29'24"	20	450969,80	2237018,19	
612	92°22'44"	20	450989,79	2237017,67	
613	91°37'60"	20	451009,77	2237016,84	
614	92°41'47"	19,98	451029,76	2237016,27	
615	92°49'24"	7,31	451049,72	2237015,33	
616	103°28'60"	12,57	451057,02	2237014,97	
617	102°47'58"	5,28	451069,24	2237012,04	
618	91°57'43"	15,19	451074,39	2237010,87	
619	92°4'30"	15,19	451089,57	2237010,35	
620	81°30'5"	5,28	451104,75	2237009,80	
621	81°20'26"	12,55	451109,97	2237010,58	
622	91°34'2"	7,31	451122,38	2237012,47	
623	92°17'39"	19,74	451129,69	2237012,27	
605	10°35'5"	2,01	451149,41	2237011,48	
224	10°31'58"	2,02	451153,92	2237035,67	
624	272°36'9"	3,52	451154,29	2237037,66	
625	273°2'24"	19,99	451150,77	2237037,82	
626	273°3'10"	7,51	451130,81	2237038,88	
627	272°45'1"	12,5	451123,31	2237039,28	
628	272°52'5"	5	451110,82	2237039,88	
629	272°47'24"	15	451105,83	2237040,13	
630	272°49'34"	15,01	451090,85	2237040,86	
631	272°24'1"	5,01	451075,86	2237041,60	
632	271°58'13"	12,51	451070,85	2237041,81	
633	271°54'33"	7,5	451058,35	2237042,24	
634	271°58'48"	19,97	451050,85	2237042,49	
635	273°37'3"	19,97	451030,89	2237043,18	
636	274°4'24"	19,99	451010,96	2237044,44	
637	274°28'8"	20,02	450991,02	2237045,86	
638	273°57'4"	20,03	450971,06	2237047,42	
639	273°21'5"	20,01	450951,08	2237048,80	
640	272°58'3"	19,9	450931,10	2237049,97	
641	279°11'58"	19,7	450911,23	2237051,00	
642	279°9'44"	1,57	450891,78	2237054,15	
394	177°28'26"	2,04	450890,23	2237054,40	
46	98°53'45"	1,16	450890,32	2237052,36	
242	99°12'54"	19,8	450891,47	2237052,18	
241	92°58'47"	20,01	450911,01	2237049,01	
240	93°21'11"	20	450930,99	2237047,97	
239	93°55'35"	20,01	450950,96	2237046,80	
238	94°28'16"	20,01	450970,92	2237045,43	
237	94°5'52"	20,01	450990,87	2237043,87	
236	93°36'43"	20	451010,83	2237042,44	
235	91°58'37"	20	451030,79	2237041,18	
234	91°54'33"	7,5	451050,78	2237040,49	
233	91°58'18"	12,5	451058,28	2237040,24	
232	92°24'18"	5	451070,77	2237039,81	
231	92°47'24"	15	451075,77	2237039,60	
230	92°49'41"	15	451090,75	2237038,87	
229	92°45'13"	5	451105,73	2237038,13	
228	92°47'46"	12,5	451110,72	2237037,89	
227	93°3'25"	7,5	451123,21	2237037,28	
226	93°2'18"	20	451130,70	2237036,88	
225	92°38'33"	3,25	451150,67	2237035,82	
224	10°31'58"	2,02	451153,92	2237035,67	
<b>№ 20</b>					
Кадастровый квартал:			56:23:0907002		
Кадастровый номер:			56:23:0907002:77		
Образуемый ЗУ:			56:23:0907002:77/чзу1		
Площадь кв.м.:			72		
Правообладатель. Вид права:			собственность Ермаков Егор Николаевич		
Разрешенное использование:			Для сельскохозяйственного производства		
Назначение (сооружение):			Автодорога		
№ точки		Дирекционный	Расстояние,	Координаты	
(сквозной)	угол		м	X	Y
643	51°4'21"		2,01	451604,43	2237087,10
305	320°4'20"		6	451605,99	2237088,36

Основная часть проекта межевания территории

310	231°4'21"	2,01	451602,14	2237092,96
644	140°4'20"	6	451600,58	2237091,70
643	51°4'21"	2,01	451604,43	2237087,10
399	90°15'15"	13,53	451309,03	2237006,60
311	271°36'10"	6,79	451322,56	2237006,54
316	269°13'14"	4,41	451315,77	2237006,73
645	268°16'45"	2,33	451311,36	2237006,67
399	90°15'15"	13,53	451309,03	2237006,60
312	90°14'26"	19,06	451338,88	2237006,47
398	90°14'12"	33,9	451357,94	2237006,39
397	82°58'52"	14,08	451391,84	2237006,25
646	269°12'28"	24,59	451405,81	2237007,97
315	266°53'46"	10,9	451381,22	2237007,63
314	268°50'7"	20,66	451370,34	2237007,04
313	269°12'15"	10,8	451349,68	2237006,62
312	90°14'26"	19,06	451338,88	2237006,47
307	51°55'24"	1,99	451657,46	2237129,70
647	320°4'20"	6	451659,03	2237130,93
648	231°55'24"	1,99	451655,18	2237135,53
308	140°4'20"	6	451653,61	2237134,30
307	51°55'24"	1,99	451657,46	2237129,70
<b>№ 21</b>				
Кадастровый квартал:			56:23:0904001	
Кадастровый номер:			56:23:0904001:18	
Образуемый ЗУ:			56:23:0904001:18/чз1	
Площадь кв.м.:			1812	
Правообладатель. Вид права:			Собственность Ермаков Егор Николаевич	
Разрешенное использование:			Для сельскохозяйственного производства	
Назначение (сооружение):			Автодорога	
№ точки (сквозной)	Дирекционный угол	Расстояние, м	Координаты	
			X	Y
649	115°2'15"	6,71	450163,75	2237471,58
650	115°1'22"	11,63	450169,83	2237468,74
651	115°46'13"	19,99	450180,37	2237463,82
652	115°51'59"	7,33	450198,37	2237455,13
653	125°4'43"	12,48	450204,97	2237451,93
654	124°56'17"	5,22	450215,18	2237444,76
655	115°31'1"	15,16	450219,46	2237441,77
656	115°49'12"	15,13	450233,14	2237435,24
657	108°30'17"	5,2	450246,76	2237428,65
658	107°32'13"	12,51	450251,69	2237427,00
659	117°17'58"	7,33	450263,62	2237423,23
660	117°16'12"	19,99	450270,13	2237419,87
661	117°32'18"	20,01	450287,90	2237410,71
662	117°19'18"	19,98	450305,64	2237401,46
663	118°29'44"	19,91	450323,39	2237392,29
664	119°4'9"	19,04	450340,89	2237382,79
665	122°43'34"	18,96	450357,53	2237373,54
666	126°23'31"	18,94	450373,48	2237363,29
667	129°51'49"	18,96	450388,73	2237352,05
668	133°45'23"	18,9	450403,28	2237339,90
669	140°47'21"	19	450416,93	2237326,83
670	138°37'60"	19,08	450428,94	2237312,11
671	141°32'0"	19,45	450441,55	2237297,79
672	146°13'48"	19,9	450453,65	2237282,56
673	147°22'30"	19,99	450464,71	2237266,02
674	147°12'54"	20,02	450475,49	2237249,18
675	146°43'20"	20,05	450486,33	2237232,35
676	144°42'44"	19,99	450497,33	2237215,59
677	147°24'54"	20,85	450508,88	2237199,27
678	139°57'32"	21,19	450520,11	2237181,70
679	135°47'26"	21,01	450533,74	2237165,48
680	136°41'42"	21,04	450548,39	2237150,42
681	135°18'31"	7,88	450562,82	2237135,11
682	139°13'39"	13,43	450568,36	2237129,51
683	137°5'2"	5,64	450577,13	2237119,34
684	125°53'24"	16,26	450580,97	2237115,21
685	121°32'13"	16,46	450594,14	2237105,68



Основная часть проекта межевания территории

686	99°12'40"	6	450608,17	2237097,07
687	104°0'55"	13,34	450614,09	2237096,11
688	114°9'9"	7,65	450627,03	2237092,88
689	115°46'52"	4,58	450634,01	2237089,75
390	25°32'15"	1,99	450638,13	2237087,76
221	295°50'21"	4,59	450638,99	2237089,56
690	294°7'5"	7,86	450634,86	2237091,56
691	284°2'10"	13,61	450627,69	2237094,77
692	279°12'49"	5,68	450614,49	2237098,07
693	301°31'23"	15,99	450608,88	2237098,98
694	305°55'0"	15,99	450595,25	2237107,34
695	317°1'36"	5,4	450582,30	2237116,72
696	319°14'47"	13,46	450578,62	2237120,67
697	315°18'25"	7,92	450569,83	2237130,87
698	316°40'34"	21,03	450564,26	2237136,50
699	315°47'34"	20,95	450549,83	2237151,80
700	319°58'14"	20,97	450535,22	2237166,82
701	327°25'8"	20,78	450521,73	2237182,88
702	324°41'20"	20	450510,54	2237200,39
703	326°43'22"	20,01	450498,98	2237216,71
704	327°13'25"	20,01	450488,00	2237233,44
705	327°24'21"	20,01	450477,17	2237250,26
706	326°12'52"	20	450466,39	2237267,12
707	321°33'1"	19,59	450455,27	2237283,74
708	318°36'39"	19,09	450443,09	2237299,08
709	320°46'57"	19,09	450430,47	2237313,40
710	313°44'52"	19,09	450418,40	2237328,19
711	309°52'29"	19,08	450404,61	2237341,39
712	306°23'22"	19,08	450389,97	2237353,62
713	302°42'55"	19,08	450374,61	2237364,94
714	299°4'19"	19,12	450358,56	2237375,25
715	298°31'7"	19,94	450341,85	2237384,54
716	297°17'44"	20	450324,33	2237394,06
717	297°33'50"	20,01	450306,56	2237403,23
718	297°16'12"	19,99	450288,82	2237412,49
719	297°16'55"	7,5	450271,05	2237421,65
720	287°33'43"	12,66	450264,38	2237425,09
721	288°19'39"	5,06	450252,31	2237428,91
722	295°50'51"	15	450247,51	2237430,50
723	295°30'22"	15	450234,01	2237437,04
724	305°0'38"	5,05	450220,47	2237443,50
725	305°4'26"	12,63	450216,33	2237446,40
726	295°50'51"	7,5	450205,99	2237453,66
727	295°49'8"	8,24	450199,24	2237456,93
728	295°46'10"	5,8	450191,82	2237460,52
729	290°29'34"	24,39	450186,60	2237463,04
649	115°2'15"	6,71	450163,75	2237471,58
730	141°6'22"	1,53	450454,71	2237328,11
731	141°7'30"	14,98	450455,67	2237326,92
732	147°51'40"	20,49	450465,07	2237315,26
733	145°29'29"	20	450475,97	2237297,91
734	146°17'39"	20	450487,30	2237281,43
735	146°32'25"	20,01	450498,40	2237264,79
736	143°45'36"	20,01	450509,43	2237248,10
737	143°21'13"	20	450521,26	2237231,96
738	143°59'9"	19,29	450533,20	2237215,91
739	140°57'36"	19,07	450544,54	2237200,31
740	134°20'29"	19,07	450556,55	2237185,50
741	132°25'18"	19,02	450570,19	2237172,17
742	131°45'37"	7,13	450584,23	2237159,34
743	132°23'1"	11,93	450589,55	2237154,59
744	122°41'31"	4,78	450598,36	2237146,55
745	120°55'21"	14,3	450602,38	2237143,97
746	120°54'31"	14,23	450614,65	2237136,62
747	118°53'25"	4,74	450626,86	2237129,31
748	133°27'19"	12,33	450631,01	2237127,02
749	112°26'11"	7,21	450639,96	2237118,54
750	106°54'23"	4,5	450646,62	2237115,79
220	25°25'37"	2,03	450650,93	2237114,48
391	286°53'50"	4,71	450651,80	2237116,31

Основная часть проекта межевания территории

751	292°26'59"	6,73	450647,29	2237117,68
752	313°26'28"	12,22	450641,07	2237120,25
753	298°47'8"	4,96	450632,20	2237128,65
754	300°56'10"	14,2	450627,85	2237131,04
755	300°54'56"	14,27	450615,67	2237138,34
756	302°40'57"	4,57	450603,43	2237145,67
757	312°25'4"	11,77	450599,58	2237148,14
758	311°45'37"	7,13	450590,89	2237156,08
759	312°23'37"	18,97	450585,57	2237160,83
760	314°21'28"	18,92	450571,56	2237173,62
761	320°58'15"	18,9	450558,03	2237186,85
762	323°59'17"	19,24	450546,13	2237201,53
763	323°20'51"	20,02	450534,82	2237217,09
764	323°45'42"	19,96	450522,87	2237233,15
765	326°32'56"	19,96	450511,07	2237249,25
766	326°15'44"	20,02	450500,07	2237265,90
767	325°30'23"	19,97	450488,95	2237282,55
768	327°53'39"	20,57	450477,64	2237299,01
769	321°5'35"	11,59	450466,71	2237316,43
770	321°20'25"	1,54	450459,43	2237325,45
771	291°13'16"	4,03	450458,47	2237326,65
730	141°6'22"	1,53	450454,71	2237328,11
№ 22				
Кадастровый квартал:			56:23:0904001	
Кадастровый номер:			56:23:0904001:18	
Образуемый ЗУ:			56:23:0904001:18:ЗУ1	
Площадь кв.м.:			11200	
Правообладатель. Вид права:			Собственность Ермаков Егор Николаевич	
Разрешенное использование:			Код 6.1 Недропользование	
Назначение (сооружение):			Автодорога	
№ точки (сквозной)	Дирекционный угол	Расстояние, м	Координаты	
			X	Y
772	290°29'21"	104,19	450305,17	2237418,74
773	290°28'31"	22,38	450207,57	2237455,21
729	115°46'10"	5,8	450186,60	2237463,04
728	115°49'8"	8,24	450191,82	2237460,52
727	115°50'51"	7,5	450199,24	2237456,93
726	125°4'26"	12,63	450205,99	2237453,66
725	125°0'38"	5,05	450216,33	2237446,40
724	115°30'22"	15	450220,47	2237443,50
723	115°50'51"	15	450234,01	2237437,04
722	108°19'39"	5,06	450247,51	2237430,50
721	107°33'43"	12,66	450252,31	2237428,91
720	117°16'55"	7,5	450264,38	2237425,09
719	117°16'12"	19,99	450271,05	2237421,65
718	117°33'50"	20,01	450288,82	2237412,49
717	117°17'44"	20	450306,56	2237403,23
716	118°31'17"	19,94	450324,33	2237394,06
715	119°4'19"	19,12	450341,85	2237384,54
714	122°42'55"	19,08	450358,56	2237375,25
713	126°23'22"	19,08	450374,61	2237364,94
712	129°52'29"	19,08	450389,97	2237353,62
711	133°44'52"	19,09	450404,61	2237341,39
710	140°46'57"	19,09	450418,40	2237328,19
709	138°36'39"	19,09	450430,47	2237313,40
708	141°33'1"	19,59	450443,09	2237299,08
707	146°12'52"	20	450455,27	2237283,74
706	147°24'21"	20,01	450466,39	2237267,12
705	147°13'25"	20,01	450477,17	2237250,26
704	146°43'22"	20,01	450488,00	2237233,44
703	144°41'20"	20	450498,98	2237216,71
702	147°25'8"	20,78	450510,54	2237200,39
701	139°58'14"	20,97	450521,73	2237182,88
700	135°47'34"	20,95	450535,22	2237166,82
699	136°40'34"	21,03	450549,83	2237151,80
698	135°18'25"	7,92	450564,26	2237136,50
697	139°14'47"	13,46	450569,83	2237130,87
696	137°1'36"	5,4	450578,62	2237120,67
695	125°55'0"	15,99	450582,30	2237116,72
694	121°31'23"	15,99	450595,25	2237107,34
693	99°12'49"	5,68	450608,88	2237098,98

Основная часть проекта межевания территории

692	104°2'10"	13,61	450614,49	2237098,07
691	114°7'5"	7,86	450627,69	2237094,77
690	115°50'21"	4,59	450634,86	2237091,56
221	25°36'2"	27,63	450638,99	2237089,56
220	286°54'23"	4,5	450650,93	2237114,48
750	292°26'11"	7,21	450646,62	2237115,79
749	313°27'19"	12,33	450639,96	2237118,54
748	298°53'25"	4,74	450631,01	2237127,02
747	300°54'31"	14,23	450626,86	2237129,31
746	300°55'21"	14,3	450614,65	2237136,62
745	302°41'31"	4,78	450602,38	2237143,97
744	312°23'1"	11,93	450598,36	2237146,55
743	311°45'37"	7,13	450589,55	2237154,59
742	312°25'18"	19,02	450584,23	2237159,34
741	314°20'29"	19,07	450570,19	2237172,17
740	320°57'36"	19,07	450556,55	2237185,50
739	323°59'9"	19,29	450544,54	2237200,31
738	323°21'13"	20	450533,20	2237215,91
737	323°45'36"	20,01	450521,26	2237231,96
736	326°32'25"	20,01	450509,43	2237248,10
735	326°17'39"	20	450498,40	2237264,79
734	325°29'29"	20	450487,30	2237281,43
733	327°51'40"	20,49	450475,97	2237297,91
732	321°7'30"	14,98	450465,07	2237315,26
731	321°6'22"	1,53	450455,67	2237326,92
730	291°17'22"	40,32	450454,71	2237328,11
774	304°10'0"	55,68	450417,14	2237342,75
775	304°9'39"	79,64	450371,07	2237374,02
772	290°29'21"	104,19	450305,17	2237418,74

№ 23

Кадастровый квартал:	56:23:0904001
Кадастровый номер:	
Образуемый ЗУ:	56:23:0904001:ЗУ5
Площадь кв.м.:	105
Правообладатель. Вид права:	Земли неразграниченной государственной собственности
Разрешенное использование:	Код 6.1 Недропользование
Назначение (сооружение):	Автодорога

№ точки (сквозной)	Дирекционный угол	Расстояние, м	Координаты	
			X	Y
776	272°15'38"	6,08	447482,34	2237702,93
777	176°24'4"	1,59	447476,26	2237703,17
415	29°51'7"	1,33	447476,36	2237701,58
414	108°21'21"	2,29	447477,02	2237702,73
413	109°49'47"	3,51	447479,19	2237702,01
412	355°56'1"	2,12	447482,49	2237700,82
776	272°15'38"	6,08	447482,34	2237702,93
778	91°47'56"	6,05	447475,53	2237713,74
779	355°59'49"	15,33	447481,58	2237713,55
418	287°45'42"	6,46	447480,51	2237728,84
421	176°5'32"	15,85	447474,36	2237730,81
780	175°54'52"	1,26	447475,44	2237715,00
778	91°47'56"	6,05	447475,53	2237713,74

№ 24

Кадастровый квартал:	56:23:0904001
Кадастровый номер:	
Образуемый ЗУ:	56:23:0904001:ЗУ6
Площадь кв.м.:	590
Правообладатель. Вид права:	Земли неразграниченной государственной собственности
Разрешенное использование:	Код 6.1 Недропользование
Назначение (сооружение):	Автодорога

№ точки (сквозной)	Дирекционный угол	Расстояние, м	Координаты	
			X	Y
781	12°59'8"	14,02	447613,91	2237673,73
782	279°41'3"	5,94	447617,06	2237687,39
783	193°6'23"	14,2	447611,20	2237688,39
784	97°58'4"	5,99	447607,98	2237674,56
781	12°59'8"	14,02	447613,91	2237673,73
785	112°45'34"	6	447614,09	2237700,81
786	13°28'4"	3,18	447619,62	2237698,49

Основная часть проекта межевания территории

787	275°38'39"	6	447620,36	2237701,58
788	192°26'22"	1,39	447614,39	2237702,17
785	112°45'34"	6	447614,09	2237700,81
789	69°42'16"	3,6	448755,54	2237775,38
140	354°21'40"	7,94	448758,92	2237776,63
139	261°23'40"	3,41	448758,14	2237784,53
790	174°54'26"	8,67	448754,77	2237784,02
789	69°42'16"	3,6	448755,54	2237775,38
791	84°2'34"	3,47	448753,71	2237794,97
138	354°50'23"	4,56	448757,16	2237795,33
137	250°51'37"	3,6	448756,75	2237799,87
792	174°28'21"	3,74	448753,35	2237798,69
791	84°2'34"	3,47	448753,71	2237794,97
793	208°32'54"	7,37	446681,65	2238564,58
794	140°30'53"	14,2	446678,13	2238558,11
795	29°43'30"	7,14	446687,16	2238547,15
796	321°11'10"	8,14	446690,70	2238553,35
797	321°4'11"	6,29	446685,60	2238559,69
793	208°32'54"	7,37	446681,65	2238564,58
798	7°40'30"	13,18	447718,45	2237665,07
799	275°7'23"	7,28	447720,21	2237678,13
800	190°26'60"	13,07	447712,96	2237678,78
801	96°13'28"	7,66	447710,59	2237665,93
802	96°50'34"	0,25	447718,20	2237665,10
798	7°40'30"	13,18	447718,45	2237665,07
803	44°24'21"	12,28	448034,51	2237629,06
804	314°47'48"	9,96	448043,10	2237637,83
805	224°30'46"	21,62	448036,03	2237644,85
806	91°33'14"	13,65	448020,87	2237629,43
803	44°24'21"	12,28	448034,51	2237629,06
807	299°44'2"	25,97	449964,72	2237562,67
808	235°57'35"	2,27	449942,17	2237575,55
60	119°52'34"	18,43	449940,29	2237574,28
59	106°2'38"	8,79	449956,27	2237565,10
807	299°44'2"	25,97	449964,72	2237562,67
773	18°26'6"	0,22	450207,57	2237455,21
809	290°21'57"	24,31	450207,64	2237455,42
810	115°38'28"	1,94	450184,85	2237463,88
729	110°28'31"	22,38	450186,60	2237463,04
773	18°26'6"	0,22	450207,57	2237455,21
811	98°58'6"	6,86	447714,73	2237688,52
812	8°28'16"	1,9	447721,51	2237687,45
813	273°23'59"	1,01	447721,79	2237689,33
814	272°9'0"	5,86	447720,78	2237689,39
815	189°53'17"	1,11	447714,92	2237689,61
811	98°58'6"	6,86	447714,73	2237688,52
816	291°19'22"	39,79	450454,46	2237328,42
817	304°12'30"	55,82	450417,39	2237342,89
818	212°37'9"	0,3	450371,23	2237374,27
775	124°10'0"	55,68	450371,07	2237374,02
774	111°17'22"	40,32	450417,14	2237342,75
730	321°6'56"	0,4	450454,71	2237328,11
816	291°19'22"	39,79	450454,46	2237328,42

№ 25

Кадастровый квартал:	56:23:0908001
Кадастровый номер:	
Образуемый ЗУ:	56:23:0908001:ЗУ2
Площадь кв.м.:	19
Правообладатель. Вид права:	Земли неразграниченной государственной собственности
Разрешенное использование:	Код 1.0 сельскохозяйственное использование
Назначение (сооружение):	Автодорога

№ точки	Дирекционный	Расстояние,	Координаты
---------	--------------	-------------	------------

Основная часть проекта межевания территории

(сквозной)	угол	м	Х	Y
819	115°49'16"	5,17	450157,58	2237474,54
820	110°23'42"	24,13	450162,23	2237472,29
810	295°48'1"	4,02	450184,85	2237463,88
821	294°59'36"	1,47	450181,23	2237465,63
303	290°22'33"	23,81	450179,90	2237466,25
819	115°49'16"	5,17	450157,58	2237474,54
807	119°44'42"	9,51	449964,72	2237562,67
822	107°44'41"	2,36	449972,98	2237557,95
823	299°47'22"	9,54	449975,23	2237557,23
291	287°32'23"	2,02	449966,95	2237561,97
824	286°41'57"	0,31	449965,02	2237562,58
807	119°44'42"	9,51	449964,72	2237562,67
265	141°20'25"	1,02	450453,82	2237329,22
816	111°18'7"	4,05	450454,46	2237328,42
825	320°54'22"	1,03	450458,23	2237326,95
826	291°21'12"	4,04	450457,58	2237327,75
265	141°20'25"	1,02	450453,82	2237329,22
<b>№ 26</b>				
Кадастровый квартал:			56:23:0908001	
Кадастровый номер:				
Образуемый ЗУ:			56:23:0908001:ЗУ1	
Площадь кв.м.:			76	
Правообладатель. Вид права:			Земли неразграниченной государственной собственности	
Разрешенное использование:			Код 6.1 Недропользование	
Назначение (сооружение):			Автодорога	
№ точки (сквозной)	Дирекционный угол	Расстояние, м	Координаты	
			Х	Y
816	321°20'25"	1,02	450454,46	2237328,42
265	291°19'39"	38,85	450453,82	2237329,22
264	304°12'0"	55,77	450417,63	2237343,35
263	212°7'30"	0,51	450371,50	2237374,70
818	124°12'30"	55,82	450371,23	2237374,27
817	111°19'22"	39,79	450417,39	2237342,89
816	321°20'25"	1,02	450454,46	2237328,42
810	110°21'57"	24,31	450184,85	2237463,88
809	17°42'2"	0,49	450207,64	2237455,42
304	290°22'41"	29,75	450207,79	2237455,89
303	114°59'36"	1,47	450179,90	2237466,25
821	115°48'1"	4,02	450181,23	2237465,63
810	110°21'57"	24,31	450184,85	2237463,88
290	236°1'24"	0,55	449942,63	2237575,86
808	119°44'2"	25,97	449942,17	2237575,55
807	106°41'57"	0,31	449964,72	2237562,67
824	107°32'23"	2,02	449965,02	2237562,58
291	299°43'56"	28,01	449966,95	2237561,97
290	236°1'24"	0,55	449942,63	2237575,86
<b>№ 27</b>				
Кадастровый квартал:			56:23:0908003	
Кадастровый номер:				
Образуемый ЗУ:			56:23:0908003:ЗУ2	
Площадь кв.м.:			14035	
Правообладатель. Вид права:			Земли неразграниченной государственной собственности	
Разрешенное использование:			Код 6.1 Недропользование	
Назначение (сооружение):			Автодорога	
№ точки (сквозной)	Дирекционный угол	Расстояние, м	Координаты	
			Х	Y
827	319°50'23"	22,96	445536,30	2239909,17
828	349°9'12"	18,44	445521,49	2239926,72
829	262°59'47"	21,65	445518,02	2239944,83
830	0°20'50"	14,85	445496,53	2239942,19
831	285°56'43"	0,07	445496,62	2239957,04
832	180°17'12"	11,99	445496,55	2239957,06
833	180°19'45"	13,93	445496,49	2239945,07
834	108°1'46"	10,73	445496,41	2239931,14
835	110°6'55"	19,63	445506,61	2239927,82
836	191°19'19"	9,42	445525,04	2239921,07

Основная часть проекта межевания территории

837	115°18'13"	12,19	445523,19	2239911,83
838	39°20'18"	3,3	445534,21	2239906,62
827	319°50'23"	22,96	445536,30	2239909,17
794	28°36'38"	5,01	446678,13	2238558,11
839	28°24'58"	2,35	446680,53	2238562,51
793	321°5'55"	13,71	446681,65	2238564,58
840	321°7'48"	20	446673,04	2238575,25
841	321°8'52"	20,01	446660,49	2238590,82
842	321°32'13"	20	446647,94	2238606,40
843	321°21'13"	20	446635,50	2238622,06
844	321°49'24"	20	446623,01	2238637,68
845	322°32'4"	20,01	446610,65	2238653,40
846	321°32'13"	20	446598,48	2238669,28
847	320°45'47"	20	446586,04	2238684,94
848	320°33'27"	20,01	446573,39	2238700,43
849	320°31'2"	20	446560,68	2238715,88
850	320°40'57"	20	446547,96	2238731,32
851	322°5'14"	20	446535,29	2238746,79
852	322°35'50"	20	446523,00	2238762,57
853	322°21'4"	20,01	446510,85	2238778,46
854	321°27'24"	20	446498,63	2238794,30
855	321°29'48"	20	446486,17	2238809,94
856	320°24'52"	20,01	446473,72	2238825,59
857	320°23'46"	20	446460,97	2238841,01
858	321°18'48"	20	446448,22	2238856,42
859	321°52'38"	7,5	446435,72	2238872,03
860	321°49'11"	12,51	446431,09	2238877,93
861	321°54'49"	4,99	446423,36	2238887,76
862	321°39'22"	15,01	446420,28	2238891,69
863	321°23'17"	15	446410,97	2238903,46
864	321°24'42"	5	446401,61	2238915,18
865	321°25'60"	12,5	446398,49	2238919,09
866	321°29'43"	7,5	446390,70	2238928,86
867	321°12'38"	20	446386,03	2238934,73
868	321°10'13"	20	446373,50	2238950,32
869	320°50'37"	20	446360,96	2238965,90
870	320°48'12"	20	446348,33	2238981,41
871	320°56'49"	1,36	446335,69	2238996,91
872	207°24'40"	16,05	446334,83	2238997,97
873	207°26'23"	7,62	446327,44	2238983,72
874	140°31'39"	0,22	446323,93	2238976,96
875	26°54'0"	7,65	446324,07	2238976,79
876	140°30'45"	551,34	446327,53	2238983,61
794	28°36'38"	5,01	446678,13	2238558,11
877	28°11'6"	25,79	446082,14	2239275,25
878	321°5'42"	9,12	446094,32	2239297,98
879	321°59'4"	5	446088,59	2239305,08
880	321°43'37"	12,5	446085,51	2239309,02
881	321°39'45"	7,5	446077,77	2239318,83
882	321°48'3"	20	446073,12	2239324,71
883	321°34'38"	20	446060,75	2239340,43
884	321°33'21"	4,15	446048,32	2239356,10
2	208°23'24"	23,45	446045,74	2239359,35
1	140°36'1"	15	446034,59	2239338,72
885	140°45'47"	20	446044,11	2239327,13
886	140°41'1"	7,5	446056,76	2239311,64
887	150°53'18"	12,68	446061,51	2239305,84
888	150°51'27"	5,07	446067,68	2239294,76
889	141°37'57"	15	446070,15	2239290,33
890	141°5'19"	4,27	446079,46	2239278,57
877	28°11'6"	25,79	446082,14	2239275,25
891	142°2'56"	355,99	445580,39	2239917,19
23	27°25'9"	21	445799,32	2239636,48
22	320°26'11"	4,85	445808,99	2239655,12
892	320°22'32"	12,15	445805,90	2239658,86
893	320°21'21"	5	445798,15	2239668,22
894	322°21'58"	15	445794,96	2239672,07
895	322°54'31"	15,01	445785,80	2239683,95

Основная часть проекта межевания территории

896	323°17'26"	5	445776,75	2239695,92
897	323°21'33"	12,5	445773,76	2239699,93
898	323°20'38"	7,5	445766,30	2239709,96
899	321°23'38"	20	445761,82	2239715,98
900	320°57'52"	20,01	445749,34	2239731,61
901	320°21'21"	20	445736,74	2239747,15
902	321°12'38"	20	445723,98	2239762,55
903	321°34'38"	20	445711,45	2239778,14
904	320°20'2"	20,01	445699,02	2239793,81
905	320°29'56"	20	445686,25	2239809,21
906	321°7'48"	20	445673,53	2239824,64
907	324°27'9"	20,28	445660,98	2239840,21
908	318°28'44"	20,74	445649,19	2239856,71
909	316°12'35"	20,77	445635,44	2239872,24
910	311°20'10"	20,8	445621,07	2239887,23
911	304°14'25"	20,79	445605,45	2239900,97
912	299°52'13"	9,08	445588,26	2239912,67
891	142°2'56"	355,99	445580,39	2239917,19
<b>№ 28</b>				
Кадастровый квартал:			56:23:0000000	
Кадастровый номер:			56:23:0000000:5804	
Образуемый ЗУ:			56:23:0000000:5804:ЗУ1	
Площадь кв.м.:			11157	
Правообладатель. Вид права:			аренда ООО Партнер	
Разрешенное использование:			Код 6.1 Недропользование	
Назначение (сооружение):			Автодорога	
№ точки (сквозной)	Дирекционный угол	Расстояние, м	Координаты	
			X	Y
304	110°22'28"	104,09	450207,79	2237455,89
262	124°12'17"	79,96	450305,37	2237419,65
263	212°18'26"	0,8	450371,50	2237374,70
775	304°9'39"	79,64	450371,07	2237374,02
772	290°29'21"	104,19	450305,17	2237418,74
773	17°55'41"	0,71	450207,57	2237455,21
304	110°22'28"	104,09	450207,79	2237455,89
61	103°39'49"	5,97	449886,78	2237604,97
913	98°51'53"	2,21	449892,58	2237603,56
289	119°45'0"	55,14	449894,76	2237603,22
290	235°58'20"	2,82	449942,63	2237575,86
60	299°50'9"	61,69	449940,29	2237574,28
61	103°39'49"	5,97	449886,78	2237604,97
65	100°19'36"	4,69	449862,98	2237618,63
914	175°45'49"	1,9	449867,59	2237617,79
64	299°53'15"	5,48	449867,73	2237615,90
65	100°19'36"	4,69	449862,98	2237618,63
915	101°11'39"	6,8	448047,36	2237656,43
916	101°9'11"	5,01	448054,03	2237655,11
917	98°7'48"	0,14	448058,95	2237654,14
918	224°28'3"	22,83	448059,09	2237654,12
804	314°47'48"	9,96	448043,10	2237637,83
805	44°22'29"	16,2	448036,03	2237644,85
915	101°11'39"	6,8	448047,36	2237656,43
811	98°58'6"	6,86	447714,73	2237688,52
812	187°56'26"	9,41	447721,51	2237687,45
799	275°7'23"	7,28	447720,21	2237678,13
800	10°17'59"	9,9	447712,96	2237678,78
811	98°58'6"	6,86	447714,73	2237688,52
785	112°45'34"	6	447614,09	2237700,81
786	192°59'13"	11,39	447619,62	2237698,49
782	279°41'3"	5,94	447617,06	2237687,39
783	13°5'56"	12,75	447611,20	2237688,39
785	112°45'34"	6	447614,09	2237700,81
778	91°47'56"	6,05	447475,53	2237713,74
779	175°54'24"	10,65	447481,58	2237713,55
776	272°15'38"	6,08	447482,34	2237702,93

Основная часть проекта межевания территории

777	356°2'57"	10,6	447476,26	2237703,17
778	91°47'56"	6,05	447475,53	2237713,74
138	174°48'54"	10,84	448757,16	2237795,33
139	261°23'40"	3,41	448758,14	2237784,53
790	354°28'15"	11	448754,77	2237784,02
791	84°2'34"	3,47	448753,71	2237794,97
138	174°48'54"	10,84	448757,16	2237795,33
876	140°30'45"	551,34	446327,53	2238983,61
794	140°30'53"	14,2	446678,13	2238558,11
795	209°31'28"	16,11	446687,16	2238547,15
919	321°34'11"	14,03	446679,22	2238533,13
920	321°32'12"	2,73	446670,50	2238544,12
921	321°34'38"	20	446668,80	2238546,26
922	321°38'24"	20	446656,37	2238561,93
923	321°44'18"	20,01	446643,96	2238577,61
924	321°23'38"	20	446631,57	2238593,32
925	321°16'23"	20	446619,09	2238608,95
926	320°21'21"	20	446606,58	2238624,55
927	319°58'2"	20,01	446593,82	2238639,95
928	320°18'56"	20	446580,95	2238655,27
929	322°18'39"	20	446568,18	2238670,66
930	322°10'4"	20	446555,95	2238686,49
931	321°22'34"	19,99	446543,68	2238702,29
932	321°23'38"	20	446531,20	2238717,91
933	320°38'17"	20,01	446518,72	2238733,54
934	320°1'46"	20	446506,03	2238749,01
935	320°48'12"	20	446493,18	2238764,34
936	320°28'37"	20	446480,54	2238779,84
937	321°12'38"	20	446467,81	2238795,27
938	322°24'50"	20	446455,28	2238810,86
939	322°16'15"	20	446443,08	2238826,71
940	321°37'3"	20	446430,84	2238842,53
941	321°10'23"	7,5	446418,42	2238858,21
942	310°47'31"	12,72	446413,72	2238864,05
943	310°36'49"	5,08	446404,09	2238872,36
944	321°3'36"	15	446400,23	2238875,67
945	321°52'38"	15	446390,80	2238887,34
946	333°23'5"	5,11	446381,54	2238899,14
947	333°24'54"	12,78	446379,25	2238903,71
948	323°30'43"	7,5	446373,53	2238915,14
949	320°51'42"	20,01	446369,07	2238921,17
950	321°9'8"	19,99	446356,44	2238936,69
951	320°44'27"	20,01	446343,90	2238952,26
952	321°34'50"	11,54	446331,24	2238967,75
875	26°54'0"	7,65	446324,07	2238976,79
876	140°30'45"	551,34	446327,53	2238983,61
831	108°37'60"	19,19	445496,62	2239957,04
953	111°41'34"	9,79	445514,80	2239950,91
954	35°22'55"	8,55	445523,90	2239947,29
955	112°52'59"	12,4	445528,85	2239954,26
956	192°15'12"	8,58	445540,27	2239949,44
957	116°24'14"	15,9	445538,45	2239941,06
958	121°59'48"	20,74	445552,69	2239933,99
959	119°53'6"	11,66	445570,28	2239923,00
891	142°2'56"	355,99	445580,39	2239917,19
23	207°31'19"	2,14	445799,32	2239636,48
24	322°34'25"	6,38	445798,33	2239634,58
960	322°2'7"	7,85	445794,45	2239639,65
961	312°8'9"	12,31	445789,62	2239645,84
962	312°7'18"	5,07	445780,49	2239654,10
963	321°20'3"	15	445776,73	2239657,50
964	320°19'35"	15,01	445767,36	2239669,21
965	330°14'28"	5,06	445757,78	2239680,76
966	330°13'58"	12,65	445755,27	2239685,15
967	320°18'7"	7,5	445748,99	2239696,13
968	321°26'3"	20	445744,20	2239701,90
969	321°28'28"	20	445731,73	2239717,54
970	322°15'12"	19,99	445719,27	2239733,19



Основная часть проекта межевания территории

971	321°23'38"	20	445707,03	2239749,00
972	320°24'52"	20,01	445694,55	2239764,63
973	322°35'50"	20	445681,80	2239780,05
974	321°59'4"	20	445669,65	2239795,94
975	320°17'36"	20	445657,33	2239811,70
976	319°16'22"	19,74	445644,55	2239827,09
977	317°36'57"	19,21	445631,67	2239842,05
978	312°3'54"	19,19	445618,72	2239856,24
979	310°29'16"	19,14	445604,47	2239869,10
980	309°23'48"	19,19	445589,91	2239881,53
981	306°32'57"	19,29	445575,08	2239893,71
982	295°51'38"	19,28	445559,58	2239905,20
983	293°38'50"	1,84	445542,23	2239913,61
984	219°18'5"	6,69	445540,54	2239914,35
827	319°50'23"	22,96	445536,30	2239909,17
828	349°9'12"	18,44	445521,49	2239926,72
829	262°59'47"	21,65	445518,02	2239944,83
830	0°20'50"	14,85	445496,53	2239942,19
831	108°37'60"	19,19	445496,62	2239957,04
№ 29				
Кадастровый квартал:			56:23:0000000	
Кадастровый номер:			56:23:0000000:5804	
Образуемый ЗУ:			56:23:0000000:5804/чзу2	
Площадь кв.м.:			2224	
Правообладатель. Вид права:			аренда ООО Партнер	
Разрешенное использование:			Сельскохозяйственное использование	
Назначение (сооружение):			Автодорога	
№ точки (сквозной)	Дирекционный угол	Расстояние, м	Координаты	
			X	Y
600	103°47'2"	8,81	449880,52	2237608,57
985	119°46'39"	6,54	449889,08	2237606,47
289	278°51'53"	2,21	449894,76	2237603,22
913	283°39'49"	5,97	449892,58	2237603,56
61	299°54'8"	7,22	449886,78	2237604,97
600	103°47'2"	8,81	449880,52	2237608,57
447	99°21'7"	6,83	449855,41	2237622,97
986	119°46'22"	2,56	449862,15	2237621,86
987	119°45'21"	6,51	449864,37	2237620,59
988	172°55'20"	3	449870,02	2237617,36
603	299°53'56"	0,92	449870,39	2237614,38
604	299°40'43"	2,14	449869,59	2237614,84
64	355°45'49"	1,9	449867,73	2237615,90
914	280°19'36"	4,69	449867,59	2237617,79
65	299°49'35"	8,73	449862,98	2237618,63
447	99°21'7"	6,83	449855,41	2237622,97
989	101°7'33"	5,49	448049,03	2237658,14
990	101°18'36"	4,95	448054,42	2237657,08
991	97°15'35"	1,58	448059,27	2237656,11
992	224°19'5"	1,19	448060,84	2237655,91
993	224°23'2"	1,32	448060,01	2237655,06
918	278°7'48"	0,14	448059,09	2237654,12
917	281°9'11"	5,01	448058,95	2237654,14
916	281°11'39"	6,8	448054,03	2237655,11
915	44°19'19"	2,39	448047,36	2237656,43
989	101°7'33"	5,49	448049,03	2237658,14
875	141°34'50"	11,54	446324,07	2238976,79
952	140°44'27"	20,01	446331,24	2238967,75
951	141°9'8"	19,99	446343,90	2238952,26
950	140°51'42"	20,01	446356,44	2238936,69
949	143°30'43"	7,5	446369,07	2238921,17
948	153°24'54"	12,78	446373,53	2238915,14
947	153°23'5"	5,11	446379,25	2238903,71
946	141°52'38"	15	446381,54	2238899,14
945	141°3'36"	15	446390,80	2238887,34
944	130°36'49"	5,08	446400,23	2238875,67
943	130°47'31"	12,72	446404,09	2238872,36
942	141°10'23"	7,5	446413,72	2238864,05
941	141°37'3"	20	446418,42	2238858,21

Основная часть проекта межевания территории

940	142°16'15"	20	446430,84	2238842,53
939	142°24'50"	20	446443,08	2238826,71
938	141°12'38"	20	446455,28	2238810,86
937	140°28'37"	20	446467,81	2238795,27
936	140°48'12"	20	446480,54	2238779,84
935	140°1'46"	20	446493,18	2238764,34
934	140°38'17"	20,01	446506,03	2238749,01
933	141°23'38"	20	446518,72	2238733,54
932	141°22'34"	19,99	446531,20	2238717,91
931	142°10'4"	20	446543,68	2238702,29
930	142°18'39"	20	446555,95	2238686,49
929	140°18'56"	20	446568,18	2238670,66
928	139°58'2"	20,01	446580,95	2238655,27
927	140°21'21"	20	446593,82	2238639,95
926	141°16'23"	20	446606,58	2238624,55
925	141°23'38"	20	446619,09	2238608,95
924	141°44'18"	20,01	446631,57	2238593,32
923	141°38'24"	20	446643,96	2238577,61
922	141°34'38"	20	446656,37	2238561,93
921	141°32'12"	2,73	446668,80	2238546,26
920	141°34'11"	14,03	446670,50	2238544,12
919	209°18'51"	2,14	446679,22	2238533,13
994	321°33'4"	14,01	446678,17	2238531,26
995	321°29'27"	3,57	446669,46	2238542,23
996	321°32'13"	20	446667,24	2238545,02
997	321°39'28"	20	446654,80	2238560,68
998	321°44'35"	19,99	446642,39	2238576,37
999	321°23'38"	20	446630,01	2238592,07
1000	321°15'34"	19,97	446617,53	2238607,70
1001	320°21'35"	19,99	446605,03	2238623,28
1002	319°59'21"	20	446592,28	2238638,67
1003	320°18'15"	20,04	446579,42	2238653,99
1004	322°19'5"	20,04	446566,62	2238669,41
1005	322°9'19"	19,98	446554,37	2238685,27
1006	321°22'34"	19,99	446542,11	2238701,05
1007	321°23'54"	19,99	446529,63	2238716,67
1008	320°37'40"	19,97	446517,16	2238732,29
1009	320°1'46"	20	446504,49	2238747,73
1010	320°47'57"	20,01	446491,64	2238763,06
1011	320°29'42"	20,01	446478,99	2238778,57
1012	321°12'6"	20,03	446466,26	2238794,01
1013	322°25'34"	20,02	446453,71	2238809,62
1014	322°16'33"	19,99	446441,50	2238825,49
1015	321°36'16"	19,98	446429,27	2238841,30
1016	321°13'4"	7,31	446416,86	2238856,96
1017	310°45'36"	12,53	446412,28	2238862,66
1018	310°36'47"	5,27	446402,79	2238870,84
1019	321°3'48"	15,2	446398,79	2238874,27
1020	321°51'27"	15,22	446389,24	2238886,09
1021	333°23'12"	5,31	446379,84	2238898,06
1022	333°26'6"	12,61	446377,46	2238902,81
1023	323°32'20"	7,29	446371,82	2238914,09
1024	320°51'22"	19,96	446367,49	2238919,95
1025	321°9'8"	19,99	446354,89	2238935,43
1026	320°44'12"	20,02	446342,35	2238951,00
1027	321°36'35"	10,63	446329,68	2238966,50
1028	26°47'54"	2,2	446323,08	2238974,83
875	141°34'50"	11,54	446324,07	2238976,79
1029	141°46'44"	27,74	446064,54	2239296,28
1030	207°58'2"	1,28	446081,70	2239274,49
1031	320°58'18"	5,1	446081,10	2239273,36
1032	321°39'53"	15,17	446077,89	2239277,32
1033	330°50'21"	5,23	446068,48	2239289,22
1034	330°49'42"	2,85	446065,93	2239293,79
1029	141°46'44"	27,74	446064,54	2239296,28
984	113°38'50"	1,84	445540,54	2239914,35
983	115°51'38"	19,28	445542,23	2239913,61
982	126°32'57"	19,29	445559,58	2239905,20
981	129°23'48"	19,19	445575,08	2239893,71

Основная часть проекта межевания территории

980	130°29'16"	19,14	445589,91	2239881,53
979	132°3'54"	19,19	445604,47	2239869,10
978	137°36'57"	19,21	445618,72	2239856,24
977	139°16'22"	19,74	445631,67	2239842,05
976	140°17'36"	20	445644,55	2239827,09
975	141°59'4"	20	445657,33	2239811,70
974	142°35'50"	20	445669,65	2239795,94
973	140°24'52"	20,01	445681,80	2239780,05
972	141°23'38"	20	445694,55	2239764,63
971	142°15'12"	19,99	445707,03	2239749,00
970	141°28'28"	20	445719,27	2239733,19
969	141°26'3"	20	445731,73	2239717,54
968	140°18'7"	7,5	445744,20	2239701,90
967	150°13'58"	12,65	445748,99	2239696,13
966	150°14'28"	5,06	445755,27	2239685,15
965	140°19'35"	15,01	445757,78	2239680,76
964	141°20'3"	15	445767,36	2239669,21
963	132°7'18"	5,07	445776,73	2239657,50
962	132°8'9"	12,31	445780,49	2239654,10
961	142°2'7"	7,85	445789,62	2239645,84
960	142°34'25"	6,38	445794,45	2239639,65
24	207°22'55"	2,2	445798,33	2239634,58
339	322°26'27"	7,32	445797,32	2239632,63
1035	322°5'56"	7,67	445792,86	2239638,43
1036	312°7'39"	12,14	445788,15	2239644,48
1037	312°3'9"	5,23	445779,15	2239652,62
1038	321°19'42"	15,14	445775,27	2239656,12
1039	320°19'30"	15,16	445765,81	2239667,94
1040	330°12'3"	5,23	445756,13	2239679,61
1041	330°16'20"	12,48	445753,53	2239684,15
1042	320°18'16"	7,34	445747,34	2239694,99
1043	321°26'51"	20,02	445742,65	2239700,64
1044	321°27'7"	20,01	445730,17	2239716,30
1045	322°16'15"	20	445717,70	2239731,95
1046	321°21'45"	19,97	445705,46	2239747,77
1047	320°25'58"	20,02	445692,99	2239763,37
1048	322°36'14"	20,04	445680,24	2239778,80
1049	321°58'53"	19,95	445668,07	2239794,72
1050	320°15'51"	19,96	445655,78	2239810,44
1051	319°18'3"	19,71	445643,02	2239825,79
1052	317°36'47"	19,08	445630,17	2239840,73
1053	312°2'43"	19,07	445617,31	2239854,82
1054	310°29'50"	19,09	445603,15	2239867,59
1055	309°25'20"	19,13	445588,63	2239879,99
1056	306°31'37"	19,05	445573,85	2239892,14
1057	295°51'56"	19,05	445558,54	2239903,48
1058	222°54'39"	5,63	445541,40	2239911,79
1059	319°44'47"	1,97	445537,57	2239907,67
827	39°18'5"	6,69	445536,30	2239909,17
984	113°38'50"	1,84	445540,54	2239914,35
1060	108°36'29"	19,9	445496,63	2239959,14
1061	111°44'57"	8,15	445515,49	2239952,79
1062	35°20'0"	8,8	445523,06	2239949,77
1063	114°11'57"	15,49	445528,15	2239956,95
1064	191°2'50"	8,56	445542,28	2239950,60
1065	116°22'16"	14,54	445540,64	2239942,20
1066	122°0'30"	20,79	445553,67	2239935,74
1067	119°52'56"	6,72	445571,30	2239924,72
1068	142°2'57"	5,3	445577,13	2239921,37
891	299°53'6"	11,66	445580,39	2239917,19
959	301°59'48"	20,74	445570,28	2239923,00
958	296°24'14"	15,9	445552,69	2239933,99
957	12°15'12"	8,58	445538,45	2239941,06
956	292°52'59"	12,4	445540,27	2239949,44
955	215°22'55"	8,55	445528,85	2239954,26
954	291°41'34"	9,79	445523,90	2239947,29
953	288°37'60"	19,19	445514,80	2239950,91
831	0°16'22"	2,1	445496,62	2239957,04
1060	108°36'29"	19,9	445496,63	2239959,14

№ 30

Кадастровый квартал:		56:23:0904001		
Кадастровый номер:				
Образуемый ЗУ:		56:23:0904001:ЗУ7		
Площадь кв.м.:		147		
Правообладатель. Вид права:		Земли неразграниченной государственной собственности		
Разрешенное использование:		Код 1.0 сельскохозяйственное использование		
Назначение (сооружение):		Автодорога		
№ точки (сквозной)	Дирекционный угол	Расстояние, м	Координаты	
			X	Y
825	291°18'7"	4,05	450458,23	2237326,95
816	141°6'56"	0,4	450454,46	2237328,42
730	111°13'16"	4,03	450454,71	2237328,11
771	321°20'25"	0,38	450458,47	2237326,65
825	291°18'7"	4,05	450458,23	2237326,95
810	290°23'42"	24,13	450184,85	2237463,88
820	134°59'60"	0,01	450162,23	2237472,29
820	114°52'17"	1,66	450162,24	2237472,28
649	110°29'34"	24,39	450163,75	2237471,58
729	295°38'28"	1,94	450186,60	2237463,04
810	290°23'42"	24,13	450184,85	2237463,88
822	299°44'42"	9,51	449972,98	2237557,95
807	286°2'38"	8,79	449964,72	2237562,67
59	119°51'17"	8,42	449956,27	2237565,10
520	106°1'56"	0,91	449963,57	2237560,91
1070	107°36'21"	8,96	449964,44	2237560,66
822	299°44'42"	9,51	449972,98	2237557,95
806	224°24'23"	2,73	448020,87	2237629,43
1071	91°33'14"	13,65	448018,96	2237627,48
1072	44°24'23"	2,73	448032,60	2237627,11
803	271°33'14"	13,65	448034,51	2237629,06
806	224°24'23"	2,73	448020,87	2237629,43
801	190°21'22"	2	447710,59	2237665,93
1073	96°16'1"	7,79	447710,23	2237663,96
1074	95°42'38"	0,2	447717,97	2237663,11
1075	8°2'57"	2	447718,17	2237663,09
798	276°50'34"	0,25	447718,45	2237665,07
802	276°13'28"	7,66	447718,20	2237665,10
801	190°21'22"	2	447710,59	2237665,93
784	192°59'41"	2	447607,98	2237674,56
1076	97°58'4"	5,99	447607,53	2237672,61
1077	12°59'41"	2	447613,46	2237671,78
781	277°58'4"	5,99	447613,91	2237673,73
784	192°59'41"	2	447607,98	2237674,56
1078	190°31'58"	2,02	447715,29	2237691,60
815	92°9'0"	5,86	447714,92	2237689,61
814	93°23'59"	1,01	447720,78	2237689,39
813	7°58'11"	2,02	447721,79	2237689,33
1079	272°53'11"	1,19	447722,07	2237691,33
1080	272°9'5"	5,59	447720,88	2237691,39
1078	190°31'58"	2,02	447715,29	2237691,60
1081	193°12'29"	2,01	447614,85	2237704,13
788	95°38'39"	6	447614,39	2237702,17
787	12°52'2"	2,02	447620,36	2237701,58
1082	275°33'30"	5,99	447620,81	2237703,55
1081	193°12'29"	2,01	447614,85	2237704,13
140	249°42'16"	3,6	448758,92	2237776,63
789	174°25'40"	2,06	448755,54	2237775,38
1083	69°47'56"	3,59	448755,74	2237773,33
521	354°43'49"	2,07	448759,11	2237774,57
140	249°42'16"	3,6	448758,92	2237776,63
519	250°51'37"	3,6	448756,56	2237801,92
1084	174°42'17"	2,06	448753,16	2237800,74

Основная часть проекта межевания территории

792	70°51'37"	3,6	448753,35	2237798,69
137	354°42'17"	2,06	448756,75	2237799,87
519	250°51'37"	3,6	448756,56	2237801,92
1085	208°41'42"	2,17	446682,69	2238566,48
793	141°4'11"	6,29	446681,65	2238564,58
797	141°11'10"	8,14	446685,60	2238559,69
796	29°18'51"	2,14	446690,70	2238553,35
1086	321°15'17"	7,33	446691,75	2238555,22
1087	321°6'5"	7,12	446687,16	2238560,94
1085	208°41'42"	2,17	446682,69	2238566,48
<b>№ 31</b>				
Кадастровый квартал:			56:23:0908003	
Кадастровый номер:				
Образуемый ЗУ:			56:23:0908003:ЗУ1	
Площадь кв.м.:			2213	
Правообладатель. Вид права:			Земли неразграниченной государственной собственности	
Разрешенное использование:			Код 1.0 сельскохозяйственное использование	
Назначение (сооружение):			Автодорога	
№ точки (сквозной)	Дирекционный угол	Расстояние, м	Координаты X Y	
317	208°12'42"	2,18	446046,77	2239361,27
2	141°33'21"	4,15	446045,74	2239359,35
884	141°34'38"	20	446048,32	2239356,10
883	141°48'3"	20	446060,75	2239340,43
882	141°39'45"	7,5	446073,12	2239324,71
881	141°43'37"	12,5	446077,77	2239318,83
880	141°59'4"	5	446085,51	2239309,02
879	141°5'42"	9,12	446088,59	2239305,08
878	28°6'13"	2,17	446094,32	2239297,98
1088	321°5'28"	8,26	446095,34	2239299,89
1089	322°0'15"	4,99	446090,15	2239306,32
1090	321°45'19"	12,5	446087,08	2239310,25
1091	321°39'45"	7,5	446079,34	2239320,07
1092	321°48'3"	20	446074,69	2239325,95
1093	321°35'42"	20,01	446062,32	2239341,67
1094	321°28'59"	5,01	446049,89	2239357,35
317	208°12'42"	2,18	446046,77	2239361,27
1068	142°2'57"	5,3	445577,13	2239921,37
891	119°52'13"	9,08	445580,39	2239917,19
912	124°14'25"	20,79	445588,26	2239912,67
911	131°20'10"	20,8	445605,45	2239900,97
910	136°12'35"	20,77	445621,07	2239887,23
909	138°28'44"	20,74	445635,44	2239872,24
908	144°27'9"	20,28	445649,19	2239856,71
907	141°7'48"	20	445660,98	2239840,21
906	140°29'56"	20	445673,53	2239824,64
905	140°20'2"	20,01	445686,25	2239809,21
904	141°34'38"	20	445699,02	2239793,81
903	141°12'38"	20	445711,45	2239778,14
902	140°21'21"	20	445723,98	2239762,55
901	140°57'52"	20,01	445736,74	2239747,15
900	141°23'38"	20	445749,34	2239731,61
899	143°20'38"	7,5	445761,82	2239715,98
898	143°21'33"	12,5	445766,30	2239709,96
897	143°17'26"	5	445773,76	2239699,93
896	142°54'31"	15,01	445776,75	2239695,92
895	142°21'58"	15	445785,80	2239683,95
894	140°21'21"	5	445794,96	2239672,07
893	140°22'32"	12,15	445798,15	2239668,22
892	140°26'11"	4,85	445805,90	2239658,86
22	27°30'43"	2,16	445808,99	2239655,12
337	320°28'9"	4,01	445809,99	2239657,04
1095	320°22'32"	12,15	445807,44	2239660,13
1096	320°28'31"	4,97	445799,69	2239669,49
1097	322°19'60"	14,96	445796,53	2239673,32
1098	322°54'58"	14,99	445787,39	2239685,16
1099	323°18'50"	4,99	445778,35	2239697,12
1100	323°20'60"	12,51	445775,37	2239701,12
1101	323°21'29"	7,54	445767,90	2239711,16

Основная часть проекта межевания территории

1102	321°24'10"	20,04	445763,40	2239717,21
1103	320°55'12"	20,02	445750,90	2239732,87
1104	320°23'46"	20	445738,28	2239748,41
1105	321°11'49"	19,98	445725,53	2239763,82
1106	321°35'42"	20,01	445713,01	2239779,39
1107	320°18'29"	20,03	445700,58	2239795,07
1108	320°31'16"	19,99	445687,79	2239810,48
1109	321°6'40"	19,93	445675,08	2239825,91
1110	324°26'57"	20,33	445662,57	2239841,42
1111	318°28'33"	20,88	445650,75	2239857,96
1112	316°13'17"	20,9	445636,91	2239873,59
1113	311°21'10"	21,01	445622,45	2239888,68
1114	304°12'18"	20,99	445606,68	2239902,56
1115	299°54'6"	14,06	445589,32	2239914,36
1068	142°2'57"	5,3	445577,13	2239921,37
834	180°16'18"	2,11	445496,41	2239931,14
1116	108°2'17"	10,04	445496,40	2239929,03
1117	109°57'48"	17,43	445505,95	2239925,92
1118	186°32'36"	9,65	445522,33	2239919,97
1119	114°36'37"	14,55	445521,23	2239910,38
1120	42°52'20"	4,57	445534,46	2239904,32
1059	319°44'47"	1,97	445537,57	2239907,67
827	219°20'18"	3,3	445536,30	2239909,17
838	295°18'13"	12,19	445534,21	2239906,62
837	11°19'19"	9,42	445523,19	2239911,83
836	290°6'55"	19,63	445525,04	2239921,07
835	288°1'46"	10,73	445506,61	2239927,82
834	180°16'18"	2,11	445496,41	2239931,14
1121	180°16'22"	2,1	445496,56	2239959,16
832	105°56'43"	0,07	445496,55	2239957,06
831	0°16'22"	2,1	445496,62	2239957,04
1060	285°56'43"	0,07	445496,63	2239959,14
1121	180°16'22"	2,1	445496,56	2239959,16
874	207°37'26"	2,18	446323,93	2238976,96
1122	141°20'25"	0,26	446322,92	2238975,03
1028	26°47'54"	2,2	446323,08	2238974,83
875	320°31'39"	0,22	446324,07	2238976,79
874	207°37'26"	2,18	446323,93	2238976,96
793	28°41'42"	2,17	446681,65	2238564,58
1085	321°2'55"	12,88	446682,69	2238566,48
1123	321°10'13"	20	446674,59	2238576,50
1124	321°9'8"	19,99	446662,05	2238592,08
1125	321°29'48"	20	446649,51	2238607,65
1126	321°22'34"	19,99	446637,06	2238623,30
1127	321°49'42"	19,98	446624,58	2238638,92
1128	322°30'42"	20,01	446612,23	2238654,63
1129	321°33'1"	20,02	446600,05	2238670,51
1130	320°45'18"	20,03	446587,60	2238686,19
1131	320°33'27"	20,01	446574,93	2238701,70
1132	320°32'21"	20	446562,22	2238717,15
1133	320°41'25"	19,97	446549,51	2238732,59
1134	322°3'25"	19,97	446536,86	2238748,04
1135	322°37'12"	20	446524,58	2238763,79
1136	322°20'45"	20,02	446512,44	2238779,68
1137	321°26'51"	20,02	446500,21	2238795,53
1138	321°29'32"	20,01	446487,73	2238811,19
1139	320°24'38"	20,02	446475,27	2238826,85
1140	320°25'6"	19,99	446462,51	2238842,28
1141	321°19'20"	19,97	446449,77	2238857,69
1142	321°49'48"	7,49	446437,29	2238873,28
1143	321°51'20"	12,5	446432,66	2238879,17
1144	321°49'24"	5	446424,94	2238889,00
1145	321°39'22"	15,01	446421,85	2238892,93
1146	321°24'42"	15,01	446412,54	2238904,70
1147	321°24'42"	5	446403,18	2238916,43
1148	321°23'51"	12,5	446400,06	2238920,34
1149	321°29'43"	7,5	446392,26	2238930,11

Основная часть проекта межевания территории

1150	321°11'17"	20,01	446387,59	2238935,98
1151	321°12'38"	20	446375,05	2238951,57
1152	320°49'17"	20,01	446362,52	2238967,16
1153	320°48'12"	20	446349,88	2238982,67
1154	321°10'48"	2,23	446337,24	2238998,17
1155	207°30'8"	2,19	446335,84	2238999,91
872	140°56'49"	1,36	446334,83	2238997,97
871	140°48'12"	20	446335,69	2238996,91
870	140°50'37"	20	446348,33	2238981,41
869	141°10'13"	20	446360,96	2238965,90
868	141°12'38"	20	446373,50	2238950,32
867	141°29'43"	7,5	446386,03	2238934,73
866	141°25'60"	12,5	446390,70	2238928,86
865	141°24'42"	5	446398,49	2238919,09
864	141°23'17"	15	446401,61	2238915,18
863	141°39'22"	15,01	446410,97	2238903,46
862	141°54'49"	4,99	446420,28	2238891,69
861	141°49'11"	12,51	446423,36	2238887,76
860	141°52'38"	7,5	446431,09	2238877,93
859	141°18'48"	20	446435,72	2238872,03
858	140°23'46"	20	446448,22	2238856,42
857	140°24'52"	20,01	446460,97	2238841,01
856	141°29'48"	20	446473,72	2238825,59
855	141°27'24"	20	446486,17	2238809,94
854	142°21'4"	20,01	446498,63	2238794,30
853	142°35'50"	20	446510,85	2238778,46
852	142°5'14"	20	446523,00	2238762,57
851	140°40'57"	20	446535,29	2238746,79
850	140°31'2"	20	446547,96	2238731,32
849	140°33'27"	20,01	446560,68	2238715,88
848	140°45'47"	20	446573,39	2238700,43
847	141°32'13"	20	446586,04	2238684,94
846	142°32'4"	20,01	446598,48	2238669,28
845	141°49'24"	20	446610,65	2238653,40
844	141°21'13"	20	446623,01	2238637,68
843	141°32'13"	20	446635,50	2238622,06
842	141°8'52"	20,01	446647,94	2238606,40
841	141°7'48"	20	446660,49	2238590,82
840	141°5'55"	13,71	446673,04	2238575,25
793	28°41'42"	2,17	446681,65	2238564,58
1	208°20'11"	2,17	446034,59	2239338,72
338	140°33'25"	14,17	446033,56	2239336,81
1156	140°46'52"	20,01	446042,56	2239325,87
1157	140°39'20"	7,32	446055,21	2239310,37
1158	150°54'39"	9,65	446059,85	2239304,71
1029	141°46'44"	27,74	446064,54	2239296,28
1030	30°4'7"	0,88	446081,70	2239274,49
877	321°5'19"	4,27	446082,14	2239275,25
890	321°37'57"	15	446079,46	2239278,57
889	330°51'27"	5,07	446070,15	2239290,33
888	330°53'18"	12,68	446067,68	2239294,76
887	320°41'11"	7,5	446061,51	2239305,84
886	320°45'47"	20	446056,76	2239311,64
885	320°36'1"	15	446044,11	2239327,13
1	208°20'11"	2,17	446034,59	2239338,72
<b>№ 32</b>				
Кадастровый квартал:			56:23:0904001	
Кадастровый номер:				
Образующий ЗУ:			56:23:0904001:ЗУ8	
Площадь кв.м.:			1471	
Правообладатель. Вид права:			Земли неразграниченной государственной собственности	
Разрешенное использование:			Код 6.1 Недропользование	
Назначение (сооружение):			Автодорога	
№ точки (сквозной)	Дирекционный угол	Расстояние, м	Координаты	
			X	Y
219	102°35'49"	6,37	450655,84	2237112,99
1159	102°40'49"	3,28	450662,06	2237111,60
1160	112°45'26"	8,35	450665,26	2237110,88
1161	112°48'48"	1,37	450672,96	2237107,65
1162	107°22'4"	10,02	450674,22	2237107,12

Основная часть проекта межевания территории

1163	109°36'30"	3,4	450683,78	2237104,13
1164	91°52'4"	2,76	450686,98	2237102,99
1165	117°50'17"	4,03	450689,74	2237102,90
1166	112°6'10"	9,89	450693,30	2237101,02
1167	211°47'35"	15,17	450702,46	2237097,30
1168	211°46'43"	19,54	450694,47	2237084,41
1169	296°51'50"	3,43	450684,18	2237067,80
1170	313°47'6"	4,34	450681,12	2237069,35
1171	292°19'56"	2,61	450677,99	2237072,35
1172	284°21'38"	3,43	450675,58	2237073,34
1173	291°28'55"	9,99	450672,26	2237074,19
1174	298°13'32"	10,34	450662,96	2237077,85
1175	292°37'12"	0,13	450653,85	2237082,74
1176	294°5'25"	4,56	450653,73	2237082,79
1177	294°4'60"	5,78	450649,57	2237084,65
222	23°58'7"	28,43	450644,29	2237087,01
219	102°35'49"	6,37	450655,84	2237112,99
№ 33				
Кадастровый квартал:			56:23:0904001	
Кадастровый номер:				
Образуемый ЗУ:			56:23:0904001:ЗУ9	
Площадь кв.м.:			188	
Правообладатель. Вид права:			Земли неразграниченной государственной собственности	
Разрешенное использование:			Код 1.0 сельскохозяйственное использование	
Назначение (сооружение):			Автодорога	
№ точки (сквозной)	Дирекционный угол	Расстояние, м	Координаты	
			X	Y
222	114°4'60"	5,78	450644,29	2237087,01
1177	114°5'25"	4,56	450649,57	2237084,65
1176	112°37'12"	0,13	450653,73	2237082,79
1175	118°13'32"	10,34	450653,85	2237082,74
1174	111°28'55"	9,99	450662,96	2237077,85
1173	104°21'38"	3,43	450672,26	2237074,19
1172	112°19'56"	2,61	450675,58	2237073,34
1171	133°47'6"	4,34	450677,99	2237072,35
1170	116°51'50"	3,43	450681,12	2237069,35
1169	211°33'5"	2,01	450684,18	2237067,80
1178	296°51'9"	3,56	450683,13	2237066,09
1179	313°40'4"	4,26	450679,95	2237067,70
1180	292°37'12"	2,08	450676,87	2237070,64
1181	284°16'52"	3,41	450674,95	2237071,44
1182	291°28'46"	10,24	450671,65	2237072,28
1183	298°13'7"	10,38	450662,12	2237076,03
1184	293°57'45"	0,79	450652,97	2237080,94
1185	294°6'47"	8,89	450652,25	2237081,26
1186	294°11'36"	0,76	450644,14	2237084,89
389	270°0'0"	0,01	450643,45	2237085,20
389	25°9'19"	2	450643,44	2237085,20
222	114°4'60"	5,78	450644,29	2237087,01
392	102°36'22"	5,64	450656,73	2237114,84
1188	102°32'44"	3,73	450662,23	2237113,61
1189	112°47'10"	8,75	450665,87	2237112,80
1190	112°37'12"	1,04	450673,94	2237109,41
1191	107°27'12"	9,97	450674,90	2237109,01
1192	109°28'51"	3,12	450684,41	2237106,02
1193	91°46'17"	2,91	450687,35	2237104,98
1194	117°50'59"	4,39	450690,26	2237104,89
1195	112°6'34"	10,02	450694,14	2237102,84
1196	118°36'38"	0,13	450703,42	2237099,07
1197	212°2'8"	2,02	450703,53	2237099,01
1167	292°6'10"	9,89	450702,46	2237097,30
1166	297°50'17"	4,03	450693,30	2237101,02
1165	271°52'4"	2,76	450689,74	2237102,90
1164	289°36'30"	3,4	450686,98	2237102,99
1163	287°22'4"	10,02	450683,78	2237104,13
1162	292°48'48"	1,37	450674,22	2237107,12
1161	292°45'26"	8,35	450672,96	2237107,65
1160	282°40'49"	3,28	450665,26	2237110,88
1159	282°35'49"	6,37	450662,06	2237111,60
219	25°41'29"	2,05	450655,84	2237112,99



Основная часть проекта межевания территории

392	102°36'22"	5,64	450656,73	2237114,84
<b>№ 34</b>				
Кадастровый квартал:			56:23:0904001	
Кадастровый номер:			56:23:0904001:16	
Образуемый ЗУ:			56:23:0904001:16:ЗУ1	
Площадь кв.м.:			452	
Правообладатель. Вид права:			аренда Ермаков Егор Николаевич	
Разрешенное использование:			Код 6.1 Недропользование	
Назначение (сооружение):			Автодорога	
№ точки (сквозной)	Дирекционный угол	Расстояние, м	Координаты X Y	
1167	111°48'5"	0,11	450702,46	2237097,30
1198	118°41'47"	3,73	450702,56	2237097,26
1199	118°44'23"	6,36	450705,83	2237095,47
376	200°57'57"	32,08	450711,41	2237092,41
377	283°36'16"	2,25	450699,93	2237062,45
1200	283°26'11"	7,88	450697,74	2237062,98
1201	296°52'30"	6,61	450690,08	2237064,81
1169	31°46'43"	19,54	450684,18	2237067,80
1168	31°47'35"	15,17	450694,47	2237084,41
1167	111°48'5"	0,11	450702,46	2237097,30
<b>№ 35</b>				
Кадастровый квартал:			56:23:0904001	
Кадастровый номер:			56:23:0904001:16	
Образуемый ЗУ:			56:23:0904001:16/чзУ2	
Площадь кв.м.:			54	
Правообладатель. Вид права:			аренда Ермаков Егор Николаевич	
Разрешенное использование:			для ведения сельскохозяйственного производства	
Назначение (сооружение):			Автодорога	
№ точки (сквозной)	Дирекционный угол	Расстояние, м	Координаты X Y	
1169	116°52'30"	6,61	450684,18	2237067,80
1201	103°26'11"	7,88	450690,08	2237064,81
1200	103°36'16"	2,25	450697,74	2237062,98
377	197°37'32"	2,01	450699,93	2237062,45
423	283°31'32"	2,99	450699,32	2237060,53
1202	283°32'9"	7,22	450696,41	2237061,23
1203	296°51'26"	7,02	450689,39	2237062,92
1178	31°33'5"	2,01	450683,13	2237066,09
1169	116°52'30"	6,61	450684,18	2237067,80
1197	118°45'50"	2,68	450703,53	2237099,01
1204	118°45'20"	7,25	450705,88	2237097,72
446	204°30'54"	2	450712,24	2237094,23
376	298°44'23"	6,36	450711,41	2237092,41
1199	298°41'47"	3,73	450705,83	2237095,47
1198	291°48'5"	0,11	450702,56	2237097,26
1167	32°2'8"	2,02	450702,46	2237097,30
1197	118°45'50"	2,68	450703,53	2237099,01
<b>№ 36</b>				
Кадастровый квартал:			56:23:0907002	
Кадастровый номер:			56:23:0907002:78	
Образуемый ЗУ:			56:23:0907002:78:ЗУ1	
Площадь кв.м.:			12560	
Правообладатель. Вид права:			собственность Ермаков Егор Николаевич	
Разрешенное использование:			Код 6.1 Недропользование	
Назначение (сооружение):			Автодорога	
№ точки (сквозной)	Дирекционный угол	Расстояние, м	Координаты X Y	
307	140°9'58"	2,59	451657,46	2237129,70
1205	230°5'44"	66	451659,12	2237127,71
1206	320°6'1"	3,9	451608,49	2237085,37
305	50°56'8"	46,43	451605,99	2237088,36
306	51°55'30"	19,59	451642,04	2237117,62
307	140°9'58"	2,59	451657,46	2237129,70
1207	140°5'5"	37,42	451629,60	2237163,00
308	231°55'25"	19,47	451653,61	2237134,30
309	230°56'18"	46,54	451638,28	2237122,29
310	320°5'32"	8,6	451602,14	2237092,96
1208	317°39'47"	0,61	451596,62	2237099,56

Основная часть проекта межевания территории

1209	312°20'13"	0,61	451596,21	2237100,01
1210	307°37'34"	0,61	451595,76	2237100,42
1211	302°23'59"	0,62	451595,28	2237100,79
1212	298°14'15"	0,61	451594,76	2237101,12
1213	292°19'43"	0,61	451594,22	2237101,41
1214	286°57'58"	0,62	451593,66	2237101,64
1215	283°20'55"	0,61	451593,07	2237101,82
1216	277°28'18"	0,62	451592,48	2237101,96
1217	272°48'56"	0,61	451591,87	2237102,04
1218	267°11'14"	0,61	451591,26	2237102,07
1219	262°24'19"	0,61	451590,65	2237102,04
1220	257°46'30"	0,61	451590,05	2237101,96
1221	252°45'31"	0,61	451589,45	2237101,83
1222	247°9'59"	0,62	451588,87	2237101,65
1223	242°35'33"	0,61	451588,30	2237101,41
1224	237°53'37"	0,6	451587,76	2237101,13
1225	232°12'22"	0,62	451587,25	2237100,81
1226	234°5'52"	6,39	451586,76	2237100,43
1227	231°53'57"	8,01	451581,58	2237096,68
1228	227°49'34"	20,08	451575,28	2237091,74
1229	227°53'16"	20,77	451560,40	2237078,26
1230	239°14'22"	20,78	451544,99	2237064,33
1231	241°48'49"	20,71	451527,13	2237053,70
1232	243°2'17"	20,67	451508,88	2237043,92
1233	248°22'25"	20,68	451490,46	2237034,55
1234	251°27'4"	20,65	451471,24	2237026,93
1235	254°37'6"	20,66	451451,66	2237020,36
1236	258°18'15"	20,67	451431,74	2237014,88
1237	262°58'16"	20,68	451411,50	2237010,69
1238	266°53'30"	9,77	451390,98	2237008,16
315	269°12'44"	65,46	451381,22	2237007,63
316	271°34'51"	6,16	451315,77	2237006,73
1239	271°55'11"	20	451309,61	2237006,90
1240	272°20'56"	20,01	451289,62	2237007,57
1241	271°50'2"	20	451269,63	2237008,39
1242	272°21'1"	20	451249,64	2237009,03
1243	272°21'1"	20	451229,66	2237009,85
1244	272°46'46"	20	451209,68	2237010,67
1245	272°10'38"	20	451189,70	2237011,64
1246	273°2'40"	19,96	451169,71	2237012,40
223	10°33'32"	22,59	451149,78	2237013,46
224	92°38'7"	16,75	451153,92	2237035,67
1247	92°38'11"	20	451170,65	2237034,90
1248	92°29'36"	20	451190,63	2237033,98
1249	92°20'56"	20,01	451210,61	2237033,11
1250	92°5'33"	19,99	451230,60	2237032,29
1251	92°12'21"	20	451250,58	2237031,56
1252	92°22'44"	20	451270,57	2237030,79
1253	92°5'29"	20	451290,55	2237029,96
1254	92°43'20"	20	451310,54	2237029,23
1255	90°36'11"	19,95	451330,52	2237028,28
1256	88°50'30"	19,29	451350,47	2237028,07
1257	85°51'18"	19,23	451369,76	2237028,46
1258	83°15'7"	19,23	451388,94	2237029,85
1259	79°45'52"	19,25	451408,04	2237032,11
1260	76°7'21"	19,26	451426,98	2237035,53
1261	70°28'27"	19,27	451445,68	2237040,15
1262	65°55'32"	19,24	451463,84	2237046,59
1263	64°44'25"	19,24	451481,41	2237054,44
1264	61°36'2"	19,28	451498,81	2237062,65
1265	57°48'56"	19,32	451515,77	2237071,82
1266	54°6'42"	19,38	451532,12	2237082,11
1267	49°49'9"	19,95	451547,82	2237093,47
1268	48°14'30"	8	451563,06	2237106,34
1269	48°10'47"	21,42	451569,03	2237111,67
1270	50°17'22"	57,99	451584,99	2237125,95
1207	140°5'5"	37,42	451629,60	2237163,00

№ 37

Кадастровый квартал:	56:23:0907002
Кадастровый номер:	56:23:0907002:78
Образуемый ЗУ:	56:23:0907002:78/чз1

Площадь кв.м.:			2007	
Правообладатель. Вид права:			собственность Ермаков Егор Николаевич	
Разрешенное использование:			Для сельскохозяйственного производства	
Назначение (сооружение):			Автодорога	
№ точки (сквозной)	Дирекционный угол	Расстояние, м	Координаты	
			X	Y
223	93°2'40"	19,96	451149,78	2237013,46
1246	92°10'38"	20	451169,71	2237012,40
1245	92°46'46"	20	451189,70	2237011,64
1244	92°21'1"	20	451209,68	2237010,67
1243	92°21'1"	20	451229,66	2237009,85
1242	91°50'2"	20	451249,64	2237009,03
1241	92°20'56"	20,01	451269,63	2237008,39
1240	91°55'11"	20	451289,62	2237007,57
1239	91°34'51"	6,16	451309,61	2237006,90
316	269°13'14"	4,41	451315,77	2237006,73
645	268°16'45"	2,33	451311,36	2237006,67
399	270°14'52"	53,17	451309,03	2237006,60
400	271°49'16"	6,29	451255,86	2237006,83
1271	272°20'56"	20,01	451249,57	2237007,03
1272	272°20'56"	20,01	451229,58	2237007,85
1273	272°46'46"	20	451209,59	2237008,67
1274	272°10'38"	20	451189,61	2237009,64
1275	273°4'1"	20	451169,62	2237010,40
1276	272°23'9"	0,24	451149,65	2237011,47
605	10°35'5"	2,01	451149,41	2237011,48
223	93°2'40"	19,96	451149,78	2237013,46
1218	92°48'56"	0,61	451591,26	2237102,07
1217	97°28'18"	0,62	451591,87	2237102,04
1216	103°20'55"	0,61	451592,48	2237101,96
1215	106°57'58"	0,62	451593,07	2237101,82
1214	112°19'43"	0,61	451593,66	2237101,64
1213	118°14'15"	0,61	451594,22	2237101,41
1212	122°23'59"	0,62	451594,76	2237101,12
1211	127°37'34"	0,61	451595,28	2237100,79
1210	132°20'13"	0,61	451595,76	2237100,42
1209	137°39'47"	0,61	451596,21	2237100,01
1208	140°5'32"	8,6	451596,62	2237099,56
310	231°4'21"	2,01	451602,14	2237092,96
644	320°7'2"	8,56	451600,58	2237091,70
1277	317°43'35"	0,45	451595,09	2237098,27
1278	313°9'9"	0,44	451594,79	2237098,60
1279	306°36'25"	0,44	451594,47	2237098,90
1280	302°58'10"	0,44	451594,12	2237099,16
1281	297°8'59"	0,44	451593,75	2237099,40
1282	292°31'14"	0,44	451593,36	2237099,60
1283	287°11'55"	0,44	451592,95	2237099,77
1284	281°49'17"	0,44	451592,53	2237099,90
1285	277°45'55"	0,44	451592,10	2237099,99
1286	272°36'9"	0,44	451591,66	2237100,05
1287	266°0'33"	0,43	451591,22	2237100,07
1288	262°14'5"	0,44	451590,79	2237100,04
1289	258°10'43"	0,44	451590,35	2237099,98
1290	251°33'54"	0,44	451589,92	2237099,89
1291	246°58'28"	0,43	451589,50	2237099,75
1292	241°41'57"	0,44	451589,10	2237099,58
1293	237°1'50"	0,44	451588,71	2237099,37
1294	231°32'47"	0,43	451588,34	2237099,13
1295	234°5'25"	6,44	451588,00	2237098,86
1296	231°53'45"	7,89	451582,78	2237095,08
1297	227°48'54"	20,01	451576,57	2237090,21
1298	227°52'51"	20,96	451561,74	2237076,77
1299	239°15'55"	21,03	451546,19	2237062,71
1300	241°48'21"	20,76	451528,11	2237051,96
1301	243°1'42"	20,79	451509,81	2237042,15
1302	248°22'39"	20,81	451491,28	2237032,72
1303	251°26'35"	20,77	451471,93	2237025,05
1304	254°37'9"	20,77	451452,24	2237018,44
1305	258°18'25"	20,82	451432,21	2237012,93
1306	262°58'50"	6,06	451411,82	2237008,71

Основная часть проекта межевания территории

646	269°12'28"	24,59	451405,81	2237007,97
315	86°53'30"	9,77	451381,22	2237007,63
1238	82°58'16"	20,68	451390,98	2237008,16
1237	78°18'15"	20,67	451411,50	2237010,69
1236	74°37'6"	20,66	451431,74	2237014,88
1235	71°27'4"	20,65	451451,66	2237020,36
1234	68°22'25"	20,68	451471,24	2237026,93
1233	63°2'17"	20,67	451490,46	2237034,55
1232	61°48'49"	20,71	451508,88	2237043,92
1231	59°14'22"	20,78	451527,13	2237053,70
1230	47°53'16"	20,77	451544,99	2237064,33
1229	47°49'34"	20,08	451560,40	2237078,26
1228	51°53'57"	8,01	451575,28	2237091,74
1227	54°5'52"	6,39	451581,58	2237096,68
1226	52°12'22"	0,62	451586,76	2237100,43
1225	57°53'37"	0,6	451587,25	2237100,81
1224	62°35'33"	0,61	451587,76	2237101,13
1223	67°9'59"	0,62	451588,30	2237101,41
1222	72°45'31"	0,61	451588,87	2237101,65
1221	77°46'30"	0,61	451589,45	2237101,83
1220	82°24'19"	0,61	451590,05	2237101,96
1219	87°11'4"	0,61	451590,65	2237102,04
1218	92°48'56"	0,61	451591,26	2237102,07
647	140°6'48"	4,52	451659,03	2237130,93
1307	230°5'19"	70	451661,93	2237127,46
1308	320°3'30"	5,93	451608,24	2237082,55
643	51°4'21"	2,01	451604,43	2237087,10
305	140°6'1"	3,9	451605,99	2237088,36
1206	50°5'44"	66	451608,49	2237085,37
1205	320°9'58"	2,59	451659,12	2237127,71
307	51°55'24"	1,99	451657,46	2237129,70
647	140°6'48"	4,52	451659,03	2237130,93
1309	140°5'52"	39,47	451629,86	2237165,81
648	231°55'24"	1,99	451655,18	2237135,53
308	320°5'5"	37,42	451653,61	2237134,30
1207	230°17'22"	57,99	451629,60	2237163,00
1270	228°10'47"	21,42	451584,99	2237125,95
1269	228°14'30"	8	451569,03	2237111,67
1268	229°49'9"	19,95	451563,06	2237106,34
1267	234°6'42"	19,38	451547,82	2237093,47
1266	237°48'56"	19,32	451532,12	2237082,11
1265	241°36'2"	19,28	451515,77	2237071,82
1264	244°44'25"	19,24	451498,81	2237062,65
1263	245°55'32"	19,24	451481,41	2237054,44
1262	250°28'27"	19,27	451463,84	2237046,59
1261	256°7'21"	19,26	451445,68	2237040,15
1260	259°45'52"	19,25	451426,98	2237035,53
1259	263°15'7"	19,23	451408,04	2237032,11
1258	265°51'18"	19,23	451388,94	2237029,85
1257	268°50'30"	19,29	451369,76	2237028,46
1256	270°36'11"	19,95	451350,47	2237028,07
1255	272°43'20"	20	451330,52	2237028,28
1254	272°5'29"	20	451310,54	2237029,23
1253	272°22'44"	20	451290,55	2237029,96
1252	272°12'21"	20	451270,57	2237030,79
1251	272°5'33"	19,99	451250,58	2237031,56
1250	272°20'56"	20,01	451230,60	2237032,29
1249	272°29'36"	20	451210,61	2237033,11
1248	272°38'11"	20	451190,63	2237033,98
1247	272°38'7"	16,75	451170,65	2237034,90
224	10°31'58"	2,02	451153,92	2237035,67
624	92°38'43"	16,47	451154,29	2237037,66
1310	92°38'11"	20	451170,74	2237036,90
1311	92°29'36"	20	451190,72	2237035,98
1312	92°21'5"	19,99	451210,70	2237035,11
1313	92°5'29"	20	451230,67	2237034,29
1314	92°12'21"	20	451250,66	2237033,56
1315	92°22'44"	20	451270,65	2237032,79
1316	92°5'29"	20	451290,63	2237031,96

Основная часть проекта межевания территории

1317	92°43'35"	19,97	451310,62	2237031,23
1318	90°36'18"	19,89	451330,57	2237030,28
1319	88°52'0"	19,21	451350,46	2237030,07
1320	85°49'60"	19,13	451369,67	2237030,45
1321	83°14'34"	19,12	451388,75	2237031,84
1322	79°45'34"	19,12	451407,74	2237034,09
1323	76°7'52"	19,11	451426,56	2237037,49
1324	70°28'24"	19,09	451445,11	2237042,07
1325	65°55'30"	19,15	451463,10	2237048,45
1326	64°43'55"	19,16	451480,58	2237056,26
1327	61°36'7"	19,16	451497,91	2237064,44
1328	57°49'3"	19,19	451514,76	2237073,55
1329	54°6'46"	19,24	451531,00	2237083,77
1330	49°49'29"	19,84	451546,59	2237095,05
1331	48°11'58"	7,98	451561,75	2237107,85
1332	48°11'44"	21,44	451567,70	2237113,17
1333	50°17'32"	60,03	451583,68	2237127,46
1309	140°5'52"	39,47	451629,86	2237165,81
<b>№ 38</b>				
Кадастровый квартал:			56:23:0000000	
Кадастровый номер:			56:23:0000000:823	
Образуемый ЗУ:			56:23:0000000:823:ЗУ1	
Площадь кв.м.:			62708	
Правообладатель. Вид права:			аренда Карпов В.И.	
Разрешенное использование:			Код 6.1 Недропользование	
Назначение (сооружение):			Автодорога	
№ точки (сквозной)	Дирекционный угол	Расстояние, м	Координаты X Y	
813	93°6'17"	19,02	447721,79	2237689,33
1334	102°10'13"	20,11	447740,78	2237688,30
1335	87°45'37"	20,22	447760,44	2237684,06
1336	97°41'49"	20,01	447780,64	2237684,85
1337	95°9'48"	20	447800,47	2237682,17
1338	94°44'41"	7,5	447820,39	2237680,37
1339	97°18'4"	12,51	447827,86	2237679,75
1340	97°14'19"	5	447840,27	2237678,16
1341	98°21'5"	15,01	447845,23	2237677,53
1342	97°2'40"	15	447860,08	2237675,35
1343	94°49'15"	5	447874,97	2237673,51
1344	94°43'32"	12,5	447879,95	2237673,09
1345	94°48'52"	7,51	447892,41	2237672,06
1346	94°47'23"	20	447899,89	2237671,43
1347	94°50'40"	20,01	447919,82	2237669,76
1348	94°43'58"	20	447939,76	2237668,07
1349	93°14'2"	20,03	447959,69	2237666,42
1350	93°14'7"	20,02	447979,69	2237665,29
1351	96°22'19"	20	447999,68	2237664,16
1352	101°12'13"	20,07	448019,56	2237661,94
1353	101°13'42"	8,27	448039,25	2237658,04
915	224°22'29"	16,2	448047,36	2237656,43
805	224°30'46"	21,62	448036,03	2237644,85
806	271°33'52"	4,76	448020,87	2237629,43
1354	275°9'48"	20	448016,11	2237629,56
1355	277°59'4"	20,01	447996,19	2237631,36
1356	278°21'39"	20,01	447976,37	2237634,14
1357	276°53'26"	20	447956,57	2237637,05
1358	277°3'53"	20	447936,71	2237639,45
1359	276°43'12"	20	447916,86	2237641,91
1360	276°35'6"	7,5	447897,00	2237644,25
1361	267°27'40"	12,64	447889,55	2237645,11
1362	267°37'8"	5,05	447876,92	2237644,55
1363	276°2'42"	15	447871,87	2237644,34
1364	277°44'9"	15,01	447856,95	2237645,92
1365	284°40'7"	5,05	447842,08	2237647,94
1366	284°34'30"	12,64	447837,19	2237649,22
1367	276°16'22"	7,5	447824,96	2237652,40
1368	275°33'55"	20	447817,50	2237653,22
1369	273°0'19"	20,03	447797,59	2237655,16
1370	285°8'28"	20,25	447777,59	2237656,21
1371	273°22'48"	20,01	447758,04	2237661,50
1372	276°56'55"	19,76	447738,06	2237662,68

Основная часть проекта межевания территории

798	7°40'30"	13,18	447718,45	2237665,07
799	7°56'26"	9,41	447720,21	2237678,13
812	8°28'16"	1,9	447721,51	2237687,45
813	93°6'17"	19,02	447721,79	2237689,33
787	95°30'41"	1,15	447620,36	2237701,58
1373	95°37'20"	20,01	447621,50	2237701,47
1374	96°13'46"	20	447641,41	2237699,51
1375	97°33'18"	20	447661,29	2237697,34
1376	103°6'19"	20,15	447681,12	2237694,71
1377	92°8'31"	14,18	447700,75	2237690,14
815	189°53'17"	1,11	447714,92	2237689,61
811	190°17'59"	9,9	447714,73	2237688,52
800	190°26'60"	13,07	447712,96	2237678,78
801	276°13'57"	12,34	447710,59	2237665,93
1378	266°49'52"	20,26	447698,32	2237667,27
1379	275°54'36"	20,01	447678,09	2237666,15
1380	276°27'38"	20	447658,19	2237668,21
1381	277°33'18"	20	447638,32	2237670,46
1382	277°57'18"	4,62	447618,49	2237673,09
781	12°59'8"	14,02	447613,91	2237673,73
782	12°59'13"	11,39	447617,06	2237687,39
786	13°28'4"	3,18	447619,62	2237698,49
787	95°30'41"	1,15	447620,36	2237701,58
418	107°44'41"	6,56	447480,51	2237728,84
1383	106°1'19"	19,53	447486,76	2237726,84
1384	104°29'55"	19,53	447505,53	2237721,45
1385	102°42'25"	19,55	447524,44	2237716,56
1386	100°42'22"	19,54	447543,51	2237712,26
1387	97°54'37"	19,55	447562,71	2237708,63
1388	97°19'25"	19,69	447582,07	2237705,94
1389	95°37'35"	12,85	447601,60	2237703,43
788	192°26'22"	1,39	447614,39	2237702,17
785	193°5'56"	12,75	447614,09	2237700,81
783	193°6'23"	14,2	447611,20	2237688,39
784	278°0'34"	9,4	447607,98	2237674,56
1390	275°2'48"	20,35	447598,67	2237675,87
1391	279°45'7"	20,49	447578,40	2237677,66
1392	281°0'29"	20,48	447558,21	2237681,13
1393	282°37'1"	20,46	447538,11	2237685,04
1394	285°46'6"	20,46	447518,14	2237689,51
1395	289°48'46"	16,96	447498,45	2237695,07
412	355°56'1"	2,12	447482,49	2237700,82
776	355°54'24"	10,65	447482,34	2237702,93
779	355°59'49"	15,33	447481,58	2237713,55
418	107°44'41"	6,56	447480,51	2237728,84
792	174°28'21"	3,74	448753,35	2237798,69
791	174°28'15"	11	448753,71	2237794,97
790	174°54'26"	8,67	448754,77	2237784,02
789	249°43'35"	5,22	448755,54	2237775,38
1396	247°54'59"	19,23	448750,64	2237773,57
1397	242°51'45"	19,25	448732,82	2237766,34
1398	239°7'5"	19,25	448715,69	2237757,56
1399	236°2'47"	19,3	448699,17	2237747,68
1400	234°25'20"	19,96	448683,16	2237736,90
1401	233°21'13"	20	448666,93	2237725,29
1402	232°31'1"	20	448650,88	2237713,35
1403	232°6'18"	20,01	448635,01	2237701,18
1404	231°26'3"	20	448619,22	2237688,89
1405	232°33'26"	20	448603,58	2237676,42
1406	234°49'18"	20,39	448587,70	2237664,26
1407	236°54'28"	20,73	448571,03	2237652,51
1408	240°47'23"	20,74	448553,66	2237641,19
1409	242°39'28"	20,77	448535,56	2237631,07
1410	248°22'22"	20,78	448517,11	2237621,53
1411	252°51'53"	20,77	448497,79	2237613,87
1412	259°17'7"	20,76	448477,94	2237607,75
1413	259°43'38"	20,69	448457,54	2237603,89
1414	263°10'37"	20,71	448437,18	2237600,20

Основная часть проекта межевания территории

1415	266°32'28"	20,72	448416,62	2237597,74
1416	269°42'20"	7,78	448395,94	2237596,49
1417	257°43'15"	13,45	448388,16	2237596,45
1418	259°40'0"	5,41	448375,02	2237593,59
1419	274°57'13"	15,52	448369,70	2237592,62
1420	277°2'57"	14,99	448354,24	2237593,96
1421	290°30'15"	5,17	448339,36	2237595,80
1422	273°53'47"	12,51	448334,52	2237597,61
1423	273°40'1"	7,51	448322,04	2237598,46
1424	280°44'20"	20,07	448314,55	2237598,94
1425	280°44'39"	20,06	448294,83	2237602,68
1426	274°54'14"	20	448275,12	2237606,42
1427	276°48'19"	20	448255,19	2237608,13
1428	276°5'2"	20	448235,33	2237610,50
1429	275°18'21"	20,01	448215,44	2237612,62
1430	276°25'55"	20	448195,52	2237614,47
1431	276°25'43"	20,01	448175,65	2237616,71
1432	276°22'30"	19,99	448155,77	2237618,95
1433	275°27'4"	20	448135,90	2237621,17
1434	275°13'13"	20	448115,99	2237623,07
1435	275°23'29"	20,01	448096,07	2237624,89
1436	274°7'35"	20,01	448076,15	2237626,77
1437	267°43'55"	5,05	448056,19	2237628,21
1438	273°49'18"	15	448051,14	2237628,01
1439	271°43'31"	1,66	448036,17	2237629,01
803	44°24'21"	12,28	448034,51	2237629,06
804	44°28'3"	22,83	448043,10	2237637,83
918	97°15'26"	19,87	448059,09	2237654,12
1440	95°46'3"	20	448078,80	2237651,61
1441	95°40'56"	20	448098,70	2237649,60
1442	95°4'40"	20	448118,60	2237647,62
1443	95°42'38"	20	448138,52	2237645,85
1444	96°11'52"	20,01	448158,42	2237643,86
1445	95°44'21"	20	448178,31	2237641,70
1446	94°52'32"	20	448198,21	2237639,70
1447	95°59'55"	20	448218,14	2237638,00
1448	95°6'22"	20	448238,03	2237635,91
1449	94°40'24"	20,01	448257,95	2237634,13
1450	97°43'31"	20,01	448277,89	2237632,50
1451	95°27'4"	20	448297,72	2237629,81
1452	93°53'43"	7,51	448317,63	2237627,91
1453	96°3'42"	12,5	448325,12	2237627,40
1454	96°32'33"	5	448337,55	2237626,08
1455	96°30'32"	15	448342,52	2237625,51
1456	93°4'37"	14,53	448357,42	2237623,81
1457	93°44'2"	4,76	448371,93	2237623,03
1458	91°52'55"	11,88	448376,68	2237622,72
1459	89°35'54"	7,13	448388,55	2237622,33
1460	86°20'54"	19	448395,68	2237622,38
1461	84°57'21"	18,99	448414,64	2237623,59
1462	79°45'16"	19	448433,56	2237625,26
1463	75°16'35"	19	448452,26	2237628,64
1464	72°4'50"	18,98	448470,64	2237633,47
1465	68°37'28"	18,99	448488,70	2237639,31
1466	65°29'55"	19	448506,38	2237646,23
1467	62°4'28"	19,03	448523,67	2237654,11
1468	58°16'42"	19,06	448540,48	2237663,02
1469	55°12'10"	19,52	448556,69	2237673,04
1470	52°54'24"	20	448572,72	2237684,18
1471	53°20'11"	20	448588,67	2237696,24
1472	53°21'13"	20	448604,71	2237708,18
1473	53°27'24"	20	448620,76	2237720,12
1474	53°33'35"	20	448636,83	2237732,03
1475	53°20'50"	20,07	448652,92	2237743,91
1476	55°46'57"	20,79	448669,02	2237755,89
1477	60°59'8"	20,82	448686,21	2237767,58
1478	65°37'4"	20,78	448704,42	2237777,68
1479	65°38'10"	20,73	448723,35	2237786,26
1480	70°45'54"	11,78	448742,23	2237794,81
792	174°28'21"	3,74	448753,35	2237798,69

Основная часть проекта межевания территории

796	141°13'37"	11,86	446690,70	2238553,35
1481	141°52'38"	7,5	446698,13	2238544,10
1482	141°47'29"	12,5	446702,76	2238538,20
1483	141°49'24"	5	446710,49	2238528,38
1484	141°49'1"	15,01	446713,58	2238524,45
1485	140°52'29"	14,99	446722,86	2238512,65
1486	141°15'3"	5	446732,32	2238501,02
1487	141°53'2"	12,51	446735,45	2238497,12
1488	141°52'38"	7,5	446743,17	2238487,28
1489	141°51'49"	20	446747,80	2238481,38
1490	141°26'3"	20	446760,15	2238465,65
1491	141°21'13"	20	446772,62	2238450,01
1492	140°56'47"	20	446785,11	2238434,39
1493	140°48'12"	20	446797,71	2238418,86
1494	140°50'37"	20	446810,35	2238403,36
1495	140°26'11"	20	446822,98	2238387,85
1496	141°7'48"	20	446835,72	2238372,43
1497	136°22'21"	20,07	446848,27	2238356,86
1498	140°28'37"	20	446862,12	2238342,33
1499	141°45'39"	20	446874,85	2238326,90
1500	140°12'46"	20	446887,23	2238311,19
1501	140°20'2"	20,01	446900,03	2238295,82
1502	141°45'39"	20	446912,80	2238280,42
1503	142°28'37"	20	446925,18	2238264,71
1504	141°48'3"	20	446937,36	2238248,85
1505	142°1'28"	20,01	446949,73	2238233,13
1506	142°33'26"	20	446962,04	2238217,36
1507	140°53'2"	20	446974,20	2238201,48
1508	139°42'11"	20,01	446986,82	2238185,96
1509	141°49'24"	20	446999,76	2238170,70
1510	140°31'2"	7,5	447012,12	2238154,98
1511	143°19'21"	12,51	447016,89	2238149,19
1512	140°40'42"	5	447024,36	2238139,16
1513	140°39'15"	15	447027,53	2238135,29
1514	140°45'42"	15	447037,04	2238123,69
1515	141°15'3"	5	447046,53	2238112,07
1516	141°2'22"	12,5	447049,66	2238108,17
1517	140°47'28"	7,5	447057,52	2238098,45
1518	142°5'14"	20	447062,26	2238092,64
1519	142°10'4"	20	447074,55	2238076,86
1520	140°54'22"	20	447086,82	2238061,06
1521	140°55'27"	20	447099,43	2238045,54
1522	141°29'48"	20	447112,04	2238030,01
1523	142°7'39"	20	447124,49	2238014,36
1524	142°18'39"	20	447136,77	2237998,57
1525	140°10'21"	20	447149,00	2237982,74
1526	142°53'2"	20	447161,81	2237967,38
1527	141°46'42"	20,01	447173,88	2237951,43
1528	138°0'0"	20	447186,26	2237935,71
1529	137°32'43"	19,58	447199,64	2237920,85
1530	138°29'27"	19,51	447212,86	2237906,40
1531	136°39'37"	19,52	447225,79	2237891,79
1532	135°16'11"	19,52	447239,19	2237877,59
1533	134°2'45"	19,53	447252,93	2237863,72
1534	132°17'8"	19,56	447266,97	2237850,14
1535	130°40'16"	19,58	447281,44	2237836,98
1536	126°11'27"	19,58	447296,29	2237824,22
1537	124°21'22"	19,56	447312,09	2237812,66
1538	122°15'36"	19,56	447328,24	2237801,62
1539	120°56'13"	7,33	447344,78	2237791,18
1540	119°47'50"	12,21	447351,07	2237787,41
1541	118°52'21"	4,89	447361,67	2237781,34
1542	118°3'6"	14,65	447365,95	2237778,98
1543	118°4'13"	14,64	447378,88	2237772,09
1544	117°2'14"	4,88	447391,80	2237765,20
1545	116°11'15"	12,21	447396,15	2237762,98
1546	114°53'4"	7,32	447407,11	2237757,59
1547	113°43'49"	19,53	447413,75	2237754,51
1548	111°41'9"	9,2	447431,63	2237746,65
1549	30°40'26"	7,12	447440,18	2237743,25
1550	110°41'40"	12,59	447443,81	2237749,37



Основная часть проекта межевания территории

1551	191°41'2"	7,21	447455,59	2237744,92
1552	109°52'53"	14,91	447454,13	2237737,86
1553	107°41'4"	6,52	447468,15	2237732,79
421	176°5'32"	15,85	447474,36	2237730,81
780	175°54'52"	1,26	447475,44	2237715,00
778	176°2'57"	10,6	447475,53	2237713,74
777	176°24'4"	1,59	447476,26	2237703,17
415	209°25'45"	6,98	447476,36	2237701,58
1554	287°58'56"	12,41	447472,93	2237695,50
1555	6°33'3"	8,41	447461,13	2237699,33
1556	289°49'42"	22,76	447462,09	2237707,69
1557	291°56'13"	20,4	447440,68	2237715,41
1558	292°55'5"	20,39	447421,76	2237723,03
1559	294°15'6"	7,64	447402,98	2237730,97
1560	282°20'6"	13,15	447396,01	2237734,11
1561	283°36'51"	5,27	447383,16	2237736,92
1562	297°46'46"	15,41	447378,04	2237738,16
1563	299°15'38"	15,41	447364,41	2237745,34
1564	313°23'7"	5,27	447350,97	2237752,87
1565	314°11'51"	13,13	447347,14	2237756,49
1566	301°51'45"	7,65	447337,73	2237765,64
1567	302°56'4"	20,4	447331,23	2237769,68
1568	304°55'15"	20,4	447314,11	2237780,77
1569	306°39'3"	20,4	447297,38	2237792,45
1570	309°12'44"	20,41	447281,01	2237804,63
1571	311°6'14"	20,4	447265,20	2237817,53
1572	312°42'57"	20,4	447249,83	2237830,94
1573	314°39'45"	20,4	447234,84	2237844,78
1574	316°46'6"	20,4	447220,33	2237859,12
1575	318°38'13"	20,4	447206,36	2237873,98
1576	322°34'44"	20,37	447192,88	2237889,29
1577	322°48'35"	20,03	447180,50	2237905,47
1578	320°55'27"	20	447168,39	2237921,43
1579	320°45'47"	20	447155,78	2237936,96
1580	320°45'47"	20	447143,13	2237952,45
1581	321°22'17"	20,01	447130,48	2237967,94
1582	321°44'35"	19,99	447117,99	2237983,57
1583	321°43'14"	20	447105,61	2237999,27
1584	322°12'28"	20,01	447093,22	2238014,97
1585	322°20'1"	20	447080,96	2238030,78
1586	321°7'48"	20	447068,74	2238046,61
1587	320°50'37"	20	447056,19	2238062,18
1588	320°50'22"	7,51	447043,56	2238077,69
1589	311°23'23"	12,69	447038,82	2238083,51
1590	311°48'9"	5,07	447029,30	2238091,90
1591	321°34'44"	15	447025,52	2238095,28
1592	321°36'9"	15,01	447016,20	2238107,03
1593	331°40'7"	5,08	447006,88	2238118,79
1594	330°34'50"	12,66	447004,47	2238123,26
1595	321°0'22"	7,5	446998,25	2238134,29
1596	320°59'12"	20	446993,53	2238140,12
1597	321°54'14"	20	446980,94	2238155,66
1598	322°51'39"	20,01	446968,60	2238171,40
1599	322°51'39"	20,01	446956,52	2238187,35
1600	321°27'24"	20	446944,44	2238203,30
1601	321°12'38"	20	446931,98	2238218,94
1602	321°43'14"	20	446919,45	2238234,53
1603	321°5'23"	20	446907,06	2238250,23
1604	321°1'37"	20	446894,50	2238265,79
1605	320°44'27"	20,01	446881,92	2238281,34
1606	320°17'36"	20	446869,26	2238296,83
1607	320°18'56"	20	446856,48	2238312,22
1608	321°15'3"	20	446843,71	2238327,61
1609	321°35'59"	20	446831,19	2238343,21
1610	322°21'4"	20,01	446818,77	2238358,88
1611	321°26'3"	20	446806,55	2238374,72
1612	321°29'48"	20	446794,08	2238390,36
1613	321°29'48"	20	446781,63	2238406,01
1614	321°28'28"	20	446769,18	2238421,66
1615	321°35'59"	20	446756,72	2238437,31
1616	320°55'27"	20	446744,30	2238452,98

Основная часть проекта межевания территории

1617	320°47'28"	7,5	446731,69	2238468,51
1618	311°27'13"	12,69	446726,95	2238474,32
1619	311°29'0"	5,07	446717,44	2238482,72
1620	320°48'55"	15	446713,64	2238486,08
1621	320°55'22"	15,01	446704,16	2238497,71
1622	330°29'39"	5,06	446694,70	2238509,36
1623	330°25'4"	12,66	446692,21	2238513,76
1624	321°0'22"	7,5	446685,96	2238524,77
1625	321°23'44"	3,24	446681,24	2238530,60
919	29°31'28"	16,11	446679,22	2238533,13
795	29°43'30"	7,14	446687,16	2238547,15
796	141°13'37"	11,86	446690,70	2238553,35
№ 39				
Кадастровый квартал:			56:23:0000000	
Кадастровый номер:			56:23:0000000:823	
Образуемый ЗУ:			56:23:0000000:823/чзу1	
Площадь кв.м.:			9904	
Правообладатель. Вид права:			аренда Карпов В.И.	
Разрешенное использование:			для сельскохозяйственного производства	
Назначение (сооружение):			Автодорога	
№ точки (сквозной)	Дирекционный угол	Расстояние, м	Координаты	
			X	Y
798	96°56'55"	19,76	447718,45	2237665,07
1372	93°22'48"	20,01	447738,06	2237662,68
1371	105°8'28"	20,25	447758,04	2237661,50
1370	93°0'19"	20,03	447777,59	2237656,21
1369	95°33'55"	20	447797,59	2237655,16
1368	96°16'22"	7,5	447817,50	2237653,22
1367	104°34'30"	12,64	447824,96	2237652,40
1366	104°40'7"	5,05	447837,19	2237649,22
1365	97°44'9"	15,01	447842,08	2237647,94
1364	96°2'42"	15	447856,95	2237645,92
1363	87°37'8"	5,05	447871,87	2237644,34
1362	87°27'40"	12,64	447876,92	2237644,55
1361	96°35'6"	7,5	447889,55	2237645,11
1360	96°43'12"	20	447897,00	2237644,25
1359	97°3'53"	20	447916,86	2237641,91
1358	96°53'26"	20	447936,71	2237639,45
1357	98°21'39"	20,01	447956,57	2237637,05
1356	97°59'4"	20,01	447976,37	2237634,14
1355	95°9'48"	20	447996,19	2237631,36
1354	91°33'52"	4,76	448016,11	2237629,56
806	224°24'23"	2,73	448020,87	2237629,43
1071	271°32'35"	2,97	448018,96	2237627,48
1626	275°11'31"	20,11	448015,99	2237627,56
1627	277°57'52"	20,06	447995,96	2237629,38
1628	278°22'9"	19,99	447976,09	2237632,16
1629	276°52'8"	19,98	447956,31	2237635,07
1630	277°5'35"	20	447936,47	2237637,46
1631	276°41'41"	19,99	447916,62	2237639,93
1632	276°39'2"	7,34	447896,77	2237642,26
1633	267°28'36"	12,49	447889,48	2237643,11
1634	267°34'39"	5,2	447877,00	2237642,56
1635	276°3'9"	15,17	447871,80	2237642,34
1636	277°44'4"	15,16	447856,71	2237643,94
1637	284°32'47"	5,18	447841,69	2237645,98
1638	284°36'13"	12,49	447836,68	2237647,28
1639	276°15'15"	7,34	447824,59	2237650,43
1640	275°35'5"	19,93	447817,29	2237651,23
1641	272°58'48"	20,2	447797,45	2237653,17
1642	285°9'39"	20,27	447777,28	2237654,22
1643	273°20'46"	19,87	447757,72	2237659,52
1644	276°58'16"	19,86	447737,88	2237660,68
1075	8°2'57"	2	447718,17	2237663,09
798	96°56'55"	19,76	447718,45	2237665,07
781	97°57'18"	4,62	447613,91	2237673,73
1382	97°33'18"	20	447618,49	2237673,09
1381	96°27'38"	20	447638,32	2237670,46
1380	95°54'36"	20,01	447658,19	2237668,21
1379	86°49'52"	20,26	447678,09	2237666,15

Основная часть проекта межевания территории

1378	96°13'57"	12,34	447698,32	2237667,27
801	190°21'22"	2	447710,59	2237665,93
1073	276°15'3"	12,03	447710,23	2237663,96
1645	266°49'52"	20,26	447698,27	2237665,27
1646	275°55'11"	20,17	447678,04	2237664,15
1647	276°25'9"	20,04	447657,98	2237666,23
1648	277°34'33"	20,02	447638,07	2237668,47
1649	278°0'44"	4,81	447618,22	2237671,11
1077	12°59'41"	2	447613,46	2237671,78
781	97°57'18"	4,62	447613,91	2237673,73
1079	93°8'11"	19,01	447722,07	2237691,33
1650	102°10'7"	20,02	447741,05	2237690,29
1651	87°45'5"	20,14	447760,62	2237686,07
1652	97°42'27"	20,13	447780,74	2237686,86
1653	95°8'51"	19,95	447800,69	2237684,16
1654	94°47'20"	7,55	447820,56	2237682,37
1655	97°17'1"	12,54	447828,08	2237681,74
1656	97°19'23"	5,02	447840,52	2237680,15
1657	98°21'5"	15,01	447845,50	2237679,51
1658	97°2'5"	14,94	447860,35	2237677,33
1659	94°44'40"	4,96	447875,18	2237675,50
1660	94°46'17"	12,5	447880,12	2237675,09
1661	94°44'18"	7,51	447892,58	2237674,05
1662	94°47'23"	20	447900,06	2237673,43
1663	94°52'32"	20	447919,99	2237671,76
1664	94°44'15"	19,98	447939,92	2237670,06
1665	93°14'19"	20	447959,83	2237668,41
1666	93°13'33"	20,08	447979,80	2237667,28
1667	96°21'33"	20,13	447999,85	2237666,15
1668	101°12'35"	20,16	448019,86	2237663,92
1669	101°12'15"	9,57	448039,64	2237660,00
989	224°19'19"	2,39	448049,03	2237658,14
915	281°13'42"	8,27	448047,36	2237656,43
1353	281°12'13"	20,07	448039,25	2237658,04
1352	276°22'19"	20	448019,56	2237661,94
1351	273°14'7"	20,02	447999,68	2237664,16
1350	273°14'2"	20,03	447979,69	2237665,29
1349	274°43'58"	20	447959,69	2237666,42
1348	274°50'40"	20,01	447939,76	2237668,07
1347	274°47'23"	20	447919,82	2237669,76
1346	274°48'52"	7,51	447899,89	2237671,43
1345	274°43'32"	12,5	447892,41	2237672,06
1344	274°49'15"	5	447879,95	2237673,09
1343	277°2'40"	15	447874,97	2237673,51
1342	278°21'5"	15,01	447860,08	2237675,35
1341	277°14'19"	5	447845,23	2237677,53
1340	277°18'4"	12,51	447840,27	2237678,16
1339	274°44'41"	7,5	447827,86	2237679,75
1338	275°9'48"	20	447820,39	2237680,37
1337	277°41'49"	20,01	447800,47	2237682,17
1336	267°45'37"	20,22	447780,64	2237684,85
1335	282°10'13"	20,11	447760,44	2237684,06
1334	273°6'17"	19,02	447740,78	2237688,30
813	7°58'11"	2,02	447721,79	2237689,33
1079	93°8'11"	19,01	447722,07	2237691,33
412	109°48'46"	16,96	447482,49	2237700,82
1395	105°46'6"	20,46	447498,45	2237695,07
1394	102°37'1"	20,46	447518,14	2237689,51
1393	101°0'29"	20,48	447538,11	2237685,04
1392	99°45'7"	20,49	447558,21	2237681,13
1391	95°2'48"	20,35	447578,40	2237677,66
1390	98°0'34"	9,4	447598,67	2237675,87
784	192°59'41"	2	447607,98	2237674,56
1076	277°57'13"	9,18	447607,53	2237672,61
1670	275°4'11"	20,37	447598,44	2237673,88
1671	279°43'39"	20,6	447578,15	2237675,68
1672	281°0'32"	20,53	447557,85	2237679,16
1673	282°37'21"	20,55	447537,70	2237683,08
1674	285°47'5"	20,59	447517,65	2237687,57

Основная часть проекта межевания территории

1675	289°48'15"	16,14	447497,84	2237693,17
411	355°48'8"	2,19	447482,65	2237698,64
412	109°48'46"	16,96	447482,49	2237700,82
1082	95°46'28"	0,89	447620,81	2237703,55
1676	95°37'10"	20,02	447621,70	2237703,46
1677	96°13'13"	20,03	447641,62	2237701,50
1678	97°33'59"	20,13	447661,53	2237699,33
1679	103°6'29"	20,06	447681,48	2237696,68
1680	92°7'37"	14,28	447701,02	2237692,13
1078	190°31'58"	2,02	447715,29	2237691,60
815	272°8'31"	14,18	447714,92	2237689,61
1377	283°6'19"	20,15	447700,75	2237690,14
1376	277°33'18"	20	447681,12	2237694,71
1375	276°13'46"	20	447661,29	2237697,34
1374	275°37'20"	20,01	447641,41	2237699,51
1373	275°30'41"	1,15	447621,50	2237701,47
787	12°52'2"	2,02	447620,36	2237701,58
1082	95°46'28"	0,89	447620,81	2237703,55
419	107°43'4"	7,33	447480,36	2237730,99
1681	106°2'3"	19,48	447487,34	2237728,76
1682	104°28'43"	19,48	447506,06	2237723,38
1683	102°43'48"	19,47	447524,92	2237718,51
1684	100°42'56"	19,47	447543,91	2237714,22
1685	97°54'20"	19,49	447563,04	2237710,60
1686	97°20'18"	19,65	447582,34	2237707,92
1687	95°36'53"	13,08	447601,83	2237705,41
1081	193°12'29"	2,01	447614,85	2237704,13
788	275°37'35"	12,85	447614,39	2237702,17
1389	277°19'25"	19,69	447601,60	2237703,43
1388	277°54'37"	19,55	447582,07	2237705,94
1387	280°42'22"	19,54	447562,71	2237708,63
1386	282°42'25"	19,55	447543,51	2237712,26
1385	284°29'55"	19,53	447524,44	2237716,56
1384	286°1'19"	19,53	447505,53	2237721,45
1383	287°44'41"	6,56	447486,76	2237726,84
418	356°0'33"	2,16	447480,51	2237728,84
419	107°43'4"	7,33	447480,36	2237730,99
789	174°25'40"	2,06	448755,54	2237775,38
1083	249°42'9"	4,67	448755,74	2237773,33
1688	247°54'13"	19,11	448751,36	2237771,71
1689	242°51'28"	19,09	448733,65	2237764,52
1690	239°7'6"	19,13	448716,66	2237755,81
1691	236°3'13"	19,22	448700,24	2237745,99
1692	234°24'8"	19,91	448684,30	2237735,26
1693	233°23'18"	19,97	448668,11	2237723,67
1694	232°28'56"	19,98	448652,08	2237711,76
1695	232°6'54"	19,98	448636,23	2237699,59
1696	231°25'47"	20,02	448620,46	2237687,32
1697	232°33'31"	20,05	448604,81	2237674,84
1698	234°49'12"	20,48	448588,89	2237662,65
1699	236°53'23"	20,83	448572,15	2237650,85
1700	240°48'52"	20,84	448554,70	2237639,47
1701	242°39'46"	20,9	448536,51	2237629,31
1702	248°21'21"	20,96	448517,94	2237619,71
1703	252°53'14"	20,97	448498,46	2237611,98
1704	259°15'57"	20,89	448478,42	2237605,81
1705	259°43'47"	20,75	448457,90	2237601,92
1706	263°9'42"	20,83	448437,48	2237598,22
1707	266°33'33"	20,83	448416,80	2237595,74
1708	269°41'59"	7,63	448396,01	2237594,49
1709	257°43'27"	13,26	448388,38	2237594,45
1710	259°37'57"	5,72	448375,42	2237591,63
1711	274°58'5"	15,82	448369,79	2237590,60
1712	277°4'26"	15,27	448354,03	2237591,97
1713	290°23'8"	5,11	448338,88	2237593,85
1714	273°53'54"	12,21	448334,09	2237595,63
1715	273°45'33"	7,63	448321,91	2237596,46
1716	280°43'52"	20,19	448314,30	2237596,96

Основная часть проекта межевания территории

1717	280°44'29"	19,96	448294,46	2237600,72
1718	274°53'24"	19,94	448274,85	2237604,44
1719	276°49'37"	20,02	448254,98	2237606,14
1720	276°3'52"	19,97	448235,10	2237608,52
1721	275°18'21"	20,01	448215,24	2237610,63
1722	276°27'3"	20,03	448195,32	2237612,48
1723	276°24'13"	19,99	448175,42	2237614,73
1724	276°22'41"	19,98	448155,55	2237616,96
1725	275°27'24"	19,98	448135,69	2237619,18
1726	275°13'13"	20	448115,80	2237621,08
1727	275°22'16"	19,98	448095,88	2237622,90
1728	274°9'12"	19,88	448075,99	2237624,77
1729	267°43'39"	5,04	448056,16	2237626,21
1730	273°48'5"	15,08	448051,12	2237626,01
1731	271°39'3"	3,47	448036,07	2237627,01
1072	44°24'23"	2,73	448032,60	2237627,11
803	91°43'31"	1,66	448034,51	2237629,06
1439	93°49'18"	15	448036,17	2237629,01
1438	87°43'55"	5,05	448051,14	2237628,01
1437	94°7'35"	20,01	448056,19	2237628,21
1436	95°23'29"	20,01	448076,15	2237626,77
1435	95°13'13"	20	448096,07	2237624,89
1434	95°27'4"	20	448115,99	2237623,07
1433	96°22'30"	19,99	448135,90	2237621,17
1432	96°25'43"	20,01	448155,77	2237618,95
1431	96°25'55"	20	448175,65	2237616,71
1430	95°18'21"	20,01	448195,52	2237614,47
1429	96°5'2"	20	448215,44	2237612,62
1428	96°48'19"	20	448235,33	2237610,50
1427	94°54'14"	20	448255,19	2237608,13
1426	100°44'39"	20,06	448275,12	2237606,42
1425	100°44'20"	20,07	448294,83	2237602,68
1424	93°40'1"	7,51	448314,55	2237598,94
1423	93°53'47"	12,51	448322,04	2237598,46
1422	110°30'15"	5,17	448334,52	2237597,61
1421	97°2'57"	14,99	448339,36	2237595,80
1420	94°57'13"	15,52	448354,24	2237593,96
1419	79°40'0"	5,41	448369,70	2237592,62
1418	77°43'15"	13,45	448375,02	2237593,59
1417	89°42'20"	7,78	448388,16	2237596,45
1416	86°32'28"	20,72	448395,94	2237596,49
1415	83°10'37"	20,71	448416,62	2237597,74
1414	79°43'38"	20,69	448437,18	2237600,20
1413	79°17'7"	20,76	448457,54	2237603,89
1412	72°51'53"	20,77	448477,94	2237607,75
1411	68°22'22"	20,78	448497,79	2237613,87
1410	62°39'28"	20,77	448517,11	2237621,53
1409	60°47'23"	20,74	448535,56	2237631,07
1408	56°54'28"	20,73	448553,66	2237641,19
1407	54°49'18"	20,39	448571,03	2237652,51
1406	52°33'26"	20	448587,70	2237664,26
1405	51°26'3"	20	448603,58	2237676,42
1404	52°6'18"	20,01	448619,22	2237688,89
1403	52°31'1"	20	448635,01	2237701,18
1402	53°21'13"	20	448650,88	2237713,35
1401	54°25'20"	19,96	448666,93	2237725,29
1400	56°2'47"	19,3	448683,16	2237736,90
1399	59°7'5"	19,25	448699,17	2237747,68
1398	62°51'45"	19,25	448715,69	2237757,56
1397	67°54'59"	19,23	448732,82	2237766,34
1396	69°43'35"	5,22	448750,64	2237773,57
789	174°25'40"	2,06	448755,54	2237775,38
1084	174°42'17"	2,06	448753,16	2237800,74
792	250°45'54"	11,78	448753,35	2237798,69
1480	245°38'10"	20,73	448742,23	2237794,81
1479	245°37'4"	20,78	448723,35	2237786,26
1478	240°59'8"	20,82	448704,42	2237777,68
1477	235°46'57"	20,79	448686,21	2237767,58
1476	233°20'50"	20,07	448669,02	2237755,89
1475	233°33'35"	20	448652,92	2237743,91

Основная часть проекта межевания территории

1474	233°27'24"	20	448636,83	2237732,03
1473	233°21'13"	20	448620,76	2237720,12
1472	233°20'11"	20	448604,71	2237708,18
1471	232°54'24"	20	448588,67	2237696,24
1470	235°12'10"	19,52	448572,72	2237684,18
1469	238°16'42"	19,06	448556,69	2237673,04
1468	242°4'28"	19,03	448540,48	2237663,02
1467	245°29'55"	19	448523,67	2237654,11
1466	248°37'28"	18,99	448506,38	2237646,23
1465	252°4'50"	18,98	448488,70	2237639,31
1464	255°16'35"	19	448470,64	2237633,47
1463	259°45'16"	19	448452,26	2237628,64
1462	264°57'21"	18,99	448433,56	2237625,26
1461	266°20'54"	19	448414,64	2237623,59
1460	269°35'54"	7,13	448395,68	2237622,38
1459	271°52'55"	11,88	448388,55	2237622,33
1458	273°44'2"	4,76	448376,68	2237622,72
1457	273°4'37"	14,53	448371,93	2237623,03
1456	276°30'32"	15	448357,42	2237623,81
1455	276°32'33"	5	448342,52	2237625,51
1454	276°3'42"	12,5	448337,55	2237626,08
1453	273°53'43"	7,51	448325,12	2237627,40
1452	275°27'4"	20	448317,63	2237627,91
1451	277°43'31"	20,01	448297,72	2237629,81
1450	274°40'24"	20,01	448277,89	2237632,50
1449	275°6'22"	20	448257,95	2237634,13
1448	275°59'55"	20	448238,03	2237635,91
1447	274°52'32"	20	448218,14	2237638,00
1446	275°44'21"	20	448198,21	2237639,70
1445	276°11'52"	20,01	448178,31	2237641,70
1444	275°42'38"	20	448158,42	2237643,86
1443	275°4'40"	20	448138,52	2237645,85
1442	275°40'56"	20	448118,60	2237647,62
1441	275°46'3"	20	448098,70	2237649,60
1440	277°15'26"	19,87	448078,80	2237651,61
918	44°23'2"	1,32	448059,09	2237654,12
993	44°19'5"	1,19	448060,01	2237655,06
992	97°16'21"	18,33	448060,84	2237655,91
1732	95°44'52"	19,97	448079,02	2237653,59
1733	95°40'56"	20	448098,89	2237651,59
1734	95°4'40"	20	448118,79	2237649,61
1735	95°42'18"	20,02	448138,71	2237647,84
1736	96°13'46"	20	448158,63	2237645,85
1737	95°42'59"	19,98	448178,51	2237643,68
1738	94°52'23"	20,01	448198,39	2237641,69
1739	95°59'55"	20	448218,33	2237639,99
1740	95°4'58"	19,98	448238,22	2237637,90
1741	94°41'24"	20,06	448258,12	2237636,13
1742	97°44'59"	20,02	448278,11	2237634,49
1743	95°26'30"	19,93	448297,95	2237631,79
1744	93°53'24"	7,52	448317,79	2237629,90
1745	96°2'16"	12,55	448325,29	2237629,39
1746	96°32'33"	5	448337,77	2237628,07
1747	96°31'50"	14,95	448342,74	2237627,50
1748	93°2'53"	14,48	448357,59	2237625,80
1749	93°44'59"	4,74	448372,05	2237625,03
1750	91°53'35"	11,81	448376,78	2237624,72
1751	89°35'33"	7,03	448388,58	2237624,33
1752	86°21'48"	18,92	448395,61	2237624,38
1753	84°55'35"	18,88	448414,49	2237625,58
1754	79°46'56"	18,83	448433,30	2237627,25
1755	75°15'23"	18,86	448451,83	2237630,59
1756	72°6'10"	18,87	448470,07	2237635,39
1757	68°35'15"	18,87	448488,03	2237641,19
1758	65°32'18"	18,89	448505,60	2237648,08
1759	62°3'54"	18,89	448522,79	2237655,90
1760	58°16'25"	18,94	448539,48	2237664,75
1761	55°11'21"	19,43	448555,59	2237674,71
1762	52°55'4"	19,97	448571,54	2237685,80
1763	53°19'50"	20,01	448587,47	2237697,84
1764	53°21'13"	20	448603,52	2237709,79

Основная часть проекта межевания территории

1765	53°28'47"	20	448619,57	2237721,73
1766	53°32'12"	20,01	448635,64	2237733,63
1767	53°22'31"	20,1	448651,73	2237745,52
1768	55°44'53"	20,93	448667,86	2237757,51
1769	61°0'23"	21	448685,16	2237769,29
1770	65°36'38"	20,85	448703,53	2237779,47
1771	65°37'36"	20,82	448722,52	2237788,08
1772	70°47'19"	12,37	448741,48	2237796,67
1084	174°42'17"	2,06	448753,16	2237800,74
919	141°23'44"	3,24	446679,22	2238533,13
1625	141°0'22"	7,5	446681,24	2238530,60
1624	150°25'4"	12,66	446685,96	2238524,77
1623	150°29'39"	5,06	446692,21	2238513,76
1622	140°55'22"	15,01	446694,70	2238509,36
1621	140°48'55"	15	446704,16	2238497,71
1620	131°29'0"	5,07	446713,64	2238486,08
1619	131°27'13"	12,69	446717,44	2238482,72
1618	140°47'28"	7,5	446726,95	2238474,32
1617	140°55'27"	20	446731,69	2238468,51
1616	141°35'59"	20	446744,30	2238452,98
1615	141°28'28"	20	446756,72	2238437,31
1614	141°29'48"	20	446769,18	2238421,66
1613	141°29'48"	20	446781,63	2238406,01
1612	141°26'3"	20	446794,08	2238390,36
1611	142°21'4"	20,01	446806,55	2238374,72
1610	141°35'59"	20	446818,77	2238358,88
1609	141°15'3"	20	446831,19	2238343,21
1608	140°18'56"	20	446843,71	2238327,61
1607	140°17'36"	20	446856,48	2238312,22
1606	140°44'27"	20,01	446869,26	2238296,83
1605	141°1'37"	20	446881,92	2238281,34
1604	141°5'23"	20	446894,50	2238265,79
1603	141°43'14"	20	446907,06	2238250,23
1602	141°12'38"	20	446919,45	2238234,53
1601	141°27'24"	20	446931,98	2238218,94
1600	142°51'39"	20,01	446944,44	2238203,30
1599	142°51'39"	20,01	446956,52	2238187,35
1598	141°54'14"	20	446968,60	2238171,40
1597	140°59'12"	20	446980,94	2238155,66
1596	141°0'22"	7,5	446993,53	2238140,12
1595	150°34'50"	12,66	446998,25	2238134,29
1594	151°40'7"	5,08	447004,47	2238123,26
1593	141°36'9"	15,01	447006,88	2238118,79
1592	141°34'44"	15	447016,20	2238107,03
1591	131°48'9"	5,07	447025,52	2238095,28
1590	131°23'23"	12,69	447029,30	2238091,90
1589	140°50'22"	7,51	447038,82	2238083,51
1588	140°50'37"	20	447043,56	2238077,69
1587	141°7'48"	20	447056,19	2238062,18
1586	142°20'1"	20	447068,74	2238046,61
1585	142°12'28"	20,01	447080,96	2238030,78
1584	141°43'14"	20	447093,22	2238014,97
1583	141°44'35"	19,99	447105,61	2237999,27
1582	141°22'17"	20,01	447117,99	2237983,57
1581	140°45'47"	20	447130,48	2237967,94
1580	140°45'47"	20	447143,13	2237952,45
1579	140°55'27"	20	447155,78	2237936,96
1578	142°48'35"	20,03	447168,39	2237921,43
1577	142°34'44"	20,37	447180,50	2237905,47
1576	138°38'13"	20,4	447192,88	2237889,29
1575	136°46'6"	20,4	447206,36	2237873,98
1574	134°39'45"	20,4	447220,33	2237859,12
1573	132°42'57"	20,4	447234,84	2237844,78
1572	131°6'14"	20,4	447249,83	2237830,94
1571	129°12'44"	20,41	447265,20	2237817,53
1570	126°39'3"	20,4	447281,01	2237804,63
1569	124°55'15"	20,4	447297,38	2237792,45
1568	122°56'4"	20,4	447314,11	2237780,77
1567	121°51'45"	7,65	447331,23	2237769,68
1566	134°11'51"	13,13	447337,73	2237765,64

Основная часть проекта межевания территории

1565	133°23'7"	5,27	447347,14	2237756,49
1564	119°15'38"	15,41	447350,97	2237752,87
1563	117°46'46"	15,41	447364,41	2237745,34
1562	103°36'51"	5,27	447378,04	2237738,16
1561	102°20'6"	13,15	447383,16	2237736,92
1560	114°15'6"	7,64	447396,01	2237734,11
1559	112°55'5"	20,39	447402,98	2237730,97
1558	111°56'13"	20,4	447421,76	2237723,03
1557	109°49'42"	22,76	447440,68	2237715,41
1556	186°33'3"	8,41	447462,09	2237707,69
1555	107°58'56"	12,41	447461,13	2237699,33
1554	29°25'45"	6,98	447472,93	2237695,50
415	176°3'46"	2,48	447476,36	2237701,58
416	203°56'10"	6,63	447476,53	2237699,11
1773	290°25'6"	16,08	447473,84	2237693,05
1774	3°55'38"	7,74	447458,77	2237698,66
1775	290°18'56"	20,62	447459,30	2237706,38
1776	291°56'50"	20,44	447439,96	2237713,54
1777	292°55'34"	20,43	447421,00	2237721,18
1778	294°13'40"	7,46	447402,18	2237729,14
1779	282°20'30"	12,96	447395,38	2237732,20
1780	283°33'36"	5,54	447382,72	2237734,97
1781	297°47'27"	15,68	447377,33	2237736,27
1782	299°14'47"	15,68	447363,46	2237743,58
1783	313°23'19"	5,53	447349,78	2237751,24
1784	314°13'1"	12,93	447345,76	2237755,04
1785	301°50'3"	7,45	447336,49	2237764,06
1786	302°55'44"	20,46	447330,16	2237767,99
1787	304°55'57"	20,47	447312,99	2237779,11
1788	306°38'26"	20,48	447296,21	2237790,83
1789	309°12'53"	20,48	447279,78	2237803,05
1790	311°5'47"	20,46	447263,91	2237816,00
1791	312°43'19"	20,46	447248,49	2237829,45
1792	314°39'49"	20,47	447233,46	2237843,33
1793	316°46'53"	20,47	447218,90	2237857,72
1794	318°38'26"	20,49	447204,88	2237872,64
1795	322°34'11"	20,45	447191,34	2237888,02
1796	322°49'15"	20,01	447178,91	2237904,26
1797	320°53'47"	19,96	447166,82	2237920,20
1798	320°45'47"	20	447154,23	2237935,69
1799	320°45'32"	20,01	447141,58	2237951,18
1800	321°23'22"	20,02	447128,92	2237966,68
1801	321°44'18"	20,01	447116,43	2237982,32
1802	321°42'57"	20,01	447104,04	2237998,03
1803	322°12'28"	20,01	447091,64	2238013,74
1804	322°20'20"	19,98	447079,38	2238029,55
1805	321°6'58"	19,98	447067,17	2238045,37
1806	320°51'57"	20	447054,63	2238060,92
1807	320°51'52"	7,34	447042,01	2238076,43
1808	311°24'34"	12,53	447037,38	2238082,12
1809	311°40'44"	5,25	447027,98	2238090,41
1810	321°34'55"	15,18	447024,06	2238093,90
1811	321°36'42"	15,17	447014,63	2238105,79
1812	331°40'37"	5,25	447005,21	2238117,68
1813	330°33'26"	12,47	447002,72	2238122,30
1814	321°2'6"	7,33	446996,59	2238133,16
1815	320°58'57"	20,01	446991,98	2238138,86
1816	321°54'43"	20,04	446979,38	2238154,41
1817	322°51'19"	20,02	446967,02	2238170,18
1818	322°50'57"	19,99	446954,93	2238186,14
1819	321°27'56"	19,97	446942,86	2238202,07
1820	321°11'17"	20,01	446930,42	2238217,69
1821	321°43'14"	20	446917,88	2238233,28
1822	321°6'43"	19,99	446905,49	2238248,98
1823	321°0'32"	19,99	446892,94	2238264,54
1824	320°46'1"	19,98	446880,36	2238280,08
1825	320°17'50"	19,99	446867,72	2238295,56
1826	320°17'23"	20,02	446854,95	2238310,94
1827	321°14'31"	20,03	446842,16	2238326,34
1828	321°36'46"	20,02	446829,62	2238341,96
1829	322°21'4"	20,01	446817,19	2238357,65



Основная часть проекта межевания территории

1830	321°26'36"	19,97	446804,97	2238373,49
1831	321°30'53"	20,01	446792,52	2238389,11
1832	321°29'48"	20	446780,07	2238404,77
1833	321°28'28"	20	446767,62	2238420,42
1834	321°34'55"	19,99	446755,16	2238436,07
1835	320°53'17"	19,99	446742,74	2238451,73
1836	320°55'30"	7,33	446730,13	2238467,24
1837	311°28'27"	12,53	446725,51	2238472,93
1838	311°21'39"	5,24	446716,12	2238481,23
1839	320°49'58"	15,17	446712,19	2238484,69
1840	320°54'55"	15,16	446702,61	2238496,45
1841	330°26'43"	5,23	446693,05	2238508,22
1842	330°25'12"	12,5	446690,47	2238512,77
1843	321°1'24"	7,34	446684,30	2238523,64
1844	321°40'15"	2,43	446679,68	2238529,35
994	29°18'51"	2,14	446678,17	2238531,26
919	141°23'44"	3,24	446679,22	2238533,13
1086	141°12'47"	12,68	446691,75	2238555,22
1845	141°45'26"	7,51	446699,69	2238545,34
1846	141°51'20"	12,5	446704,34	2238539,44
1847	141°44'11"	5,01	446712,06	2238529,61
1848	141°49'48"	14,98	446715,16	2238525,68
1849	140°52'29"	14,99	446724,42	2238513,90
1850	141°19'20"	5,01	446733,88	2238502,27
1851	141°50'53"	12,51	446737,01	2238498,36
1852	141°52'38"	7,5	446744,74	2238488,52
1853	141°51'49"	20	446749,37	2238482,62
1854	141°26'19"	19,99	446761,72	2238466,89
1855	141°21'29"	19,99	446774,18	2238451,26
1856	140°55'42"	19,99	446786,66	2238435,65
1857	140°49'17"	20,01	446799,26	2238420,13
1858	140°49'32"	19,99	446811,90	2238404,62
1859	140°26'11"	20	446824,53	2238389,12
1860	141°7'45"	19,93	446837,27	2238373,70
1861	136°23'36"	20,07	446849,78	2238358,18
1862	140°29'38"	20,09	446863,62	2238343,65
1863	141°43'14"	20	446876,40	2238328,15
1864	140°14'19"	19,98	446888,79	2238312,45
1865	140°19'48"	20,02	446901,57	2238297,09
1866	141°44'47"	20,04	446914,35	2238281,68
1867	142°29'39"	20,01	446926,76	2238265,94
1868	141°48'21"	19,99	446938,94	2238250,07
1869	142°0'7"	20,01	446951,30	2238234,36
1870	142°33'45"	19,99	446963,62	2238218,59
1871	140°52'42"	19,95	446975,77	2238202,72
1872	139°41'59"	20,02	446988,36	2238187,24
1873	141°50'11"	20,02	447001,31	2238171,97
1874	140°33'19"	7,52	447013,68	2238156,23
1875	143°17'9"	12,51	447018,46	2238150,42
1876	140°39'13"	4,95	447025,94	2238140,39
1877	140°42'28"	15	447029,08	2238136,56
1878	140°43'55"	15,01	447038,58	2238124,95
1879	141°9'41"	5,01	447048,08	2238113,33
1880	141°4'31"	12,49	447051,22	2238109,43
1881	140°49'43"	7,52	447059,07	2238099,71
1882	142°3'35"	20,02	447063,82	2238093,88
1883	142°9'19"	19,98	447076,13	2238078,09
1884	140°55'57"	19,98	447088,39	2238062,31
1885	140°55'12"	20,02	447100,98	2238046,80
1886	141°29'32"	20,01	447113,60	2238031,26
1887	142°7'21"	20,02	447126,06	2238015,60
1888	142°19'16"	19,98	447138,35	2237999,80
1889	140°9'2"	20,01	447150,56	2237983,99
1890	142°53'24"	20,04	447163,38	2237968,63
1891	141°47'22"	19,92	447175,47	2237952,65
1892	138°0'38"	19,93	447187,79	2237937,00
1893	137°31'25"	19,59	447201,12	2237922,19
1894	138°29'36"	19,5	447214,35	2237907,74
1895	136°39'54"	19,47	447227,27	2237893,14
1896	135°14'59"	19,47	447240,63	2237878,98

Основная часть проекта межевания территории

1897	134°3'51"	19,48	447254,34	2237865,15
1898	132°16'40"	19,5	447268,34	2237851,60
1899	130°42'35"	19,47	447282,77	2237838,48
1900	126°10'52"	19,46	447297,53	2237825,78
1901	124°20'31"	19,5	447313,24	2237814,29
1902	122°15'50"	19,5	447329,34	2237803,29
1903	120°53'47"	7,28	447345,83	2237792,88
1904	119°49'36"	12,18	447352,08	2237789,14
1905	118°56'24"	4,86	447362,65	2237783,08
1906	118°2'8"	14,64	447366,90	2237780,73
1907	118°3'15"	14,63	447379,82	2237773,85
1908	117°5'35"	4,85	447392,73	2237766,97
1909	116°8'38"	12,16	447397,05	2237764,76
1910	114°56'44"	7,28	447407,97	2237759,40
1911	113°44'8"	19,48	447414,57	2237756,33
1912	111°13'20"	7,35	447432,40	2237748,49
1913	32°1'21"	7,15	447439,25	2237745,83
1914	112°2'19"	15,7	447443,04	2237751,89
1915	187°2'38"	7,01	447457,59	2237746,00
1916	109°49'9"	12,83	447456,73	2237739,04
1917	107°43'59"	5,68	447468,80	2237734,69
420	176°0'33"	2,16	447474,21	2237732,96
421	287°41'4"	6,52	447474,36	2237730,81
1553	289°52'53"	14,91	447468,15	2237732,79
1552	11°41'2"	7,21	447454,13	2237737,86
1551	290°41'40"	12,59	447455,59	2237744,92
1550	210°40'26"	7,12	447443,81	2237749,37
1549	291°41'9"	9,2	447440,18	2237743,25
1548	293°43'49"	19,53	447431,63	2237746,65
1547	294°53'4"	7,32	447413,75	2237754,51
1546	296°11'15"	12,21	447407,11	2237757,59
1545	297°2'14"	4,88	447396,15	2237762,98
1544	298°4'13"	14,64	447391,80	2237765,20
1543	298°3'6"	14,65	447378,88	2237772,09
1542	298°52'21"	4,89	447365,95	2237778,98
1541	299°47'50"	12,21	447361,67	2237781,34
1540	300°56'13"	7,33	447351,07	2237787,41
1539	302°15'36"	19,56	447344,78	2237791,18
1538	304°21'22"	19,56	447328,24	2237801,62
1537	306°11'27"	19,58	447312,09	2237812,66
1536	310°40'16"	19,58	447296,29	2237824,22
1535	312°17'8"	19,56	447281,44	2237836,98
1534	314°2'45"	19,53	447266,97	2237850,14
1533	315°16'11"	19,52	447252,93	2237863,72
1532	316°39'37"	19,52	447239,19	2237877,59
1531	318°29'27"	19,51	447225,79	2237891,79
1530	317°32'43"	19,58	447212,86	2237906,40
1529	318°0'0"	20	447199,64	2237920,85
1528	321°46'42"	20,01	447186,26	2237935,71
1527	322°53'2"	20	447173,88	2237951,43
1526	320°10'21"	20	447161,81	2237967,38
1525	322°18'39"	20	447149,00	2237982,74
1524	322°7'39"	20	447136,77	2237998,57
1523	321°29'48"	20	447124,49	2238014,36
1522	320°55'27"	20	447112,04	2238030,01
1521	320°54'22"	20	447099,43	2238045,54
1520	322°10'4"	20	447086,82	2238061,06
1519	322°5'14"	20	447074,55	2238076,86
1518	320°47'28"	7,5	447062,26	2238092,64
1517	321°2'22"	12,5	447057,52	2238098,45
1516	321°15'3"	5	447049,66	2238108,17
1515	320°45'42"	15	447046,53	2238112,07
1514	320°39'15"	15	447037,04	2238123,69
1513	320°40'42"	5	447027,53	2238135,29
1512	323°19'21"	12,51	447024,36	2238139,16
1511	320°31'12"	7,5	447016,89	2238149,19
1510	321°49'24"	20	447012,12	2238154,98
1509	319°42'11"	20,01	446999,76	2238170,70
1508	320°53'2"	20	446986,82	2238185,96
1507	322°33'26"	20	446974,20	2238201,48
1506	322°1'28"	20,01	446962,04	2238217,36

Основная часть проекта межевания территории

1505	321°48'3"	20	446949,73	2238233,13
1504	322°28'37"	20	446937,36	2238248,85
1503	321°45'39"	20	446925,18	2238264,71
1502	320°20'2"	20,01	446912,80	2238280,42
1501	320°12'46"	20	446900,03	2238295,82
1500	321°45'39"	20	446887,23	2238311,19
1499	320°28'37"	20	446874,85	2238326,90
1498	316°22'21"	20,07	446862,12	2238342,33
1497	321°7'48"	20	446848,27	2238356,86
1496	320°26'11"	20	446835,72	2238372,43
1495	320°50'37"	20	446822,98	2238387,85
1494	320°48'12"	20	446810,35	2238403,36
1493	320°56'47"	20	446797,71	2238418,86
1492	321°21'13"	20	446785,11	2238434,39
1491	321°26'3"	20	446772,62	2238450,01
1490	321°51'49"	20	446760,15	2238465,65
1489	321°52'38"	7,5	446747,80	2238481,38
1488	321°53'2"	12,51	446743,17	2238487,28
1487	321°15'3"	5	446735,45	2238497,12
1486	320°52'29"	14,99	446732,32	2238501,02
1485	321°49'1"	15,01	446722,86	2238512,65
1484	321°49'24"	5	446713,58	2238524,45
1483	321°47'29"	12,5	446710,49	2238528,38
1482	321°52'38"	7,5	446702,76	2238538,20
1481	321°13'37"	11,86	446698,13	2238544,10
796	29°18'51"	2,14	446690,70	2238553,35
1086	141°12'47"	12,68	446691,75	2238555,22
<b>№ 40</b>				
Кадастровый квартал:			56:23:0000000	
Кадастровый номер:			56:23:0000000:3786	
Образуемый ЗУ:			56:23:0000000:3786:ЗУ1	
Площадь кв.м.:			11054	
Правообладатель. Вид права:			ОДС, аренда Шиндин И.А.	
Разрешенное использование:			Код 6.1 Недропользование	
Назначение (сооружение):			Автодорога	
№ точки (сквозной)	Дирекционный угол	Расстояние, м	Координаты	
			X	Y
285	103°43'20"	14,16	449959,52	2237594,55
1918	106°25'16"	20,52	449973,28	2237591,19
1919	108°20'48"	20,52	449992,96	2237585,39
1920	111°12'57"	20,53	450012,44	2237578,93
1921	113°10'49"	20,53	450031,58	2237571,50
1922	115°26'26"	20,51	450050,45	2237563,42
1923	120°21'35"	20,34	450068,97	2237554,61
1924	117°26'56"	20	450086,52	2237544,33
1925	115°30'54"	20,01	450104,27	2237535,11
1926	115°22'24"	20	450122,33	2237526,49
1927	116°38'31"	20	450140,40	2237517,92
1928	116°40'49"	20	450158,28	2237508,95
1929	117°26'56"	20	450176,15	2237499,97
1930	117°33'6"	20	450193,90	2237490,75
1931	117°33'21"	7,5	450211,63	2237481,50
1932	117°44'49"	4,55	450218,28	2237478,03
283	291°0'35"	181,55	450222,31	2237475,91
284	299°51'4"	107,58	450052,83	2237541,00
285	103°43'20"	14,16	449959,52	2237594,55
878	141°8'33"	5,88	446094,32	2239297,98
1933	141°39'45"	14,99	446098,01	2239293,40
1934	141°44'1"	5,01	446107,31	2239281,64
1935	141°37'35"	12,5	446110,41	2239277,71
1936	141°29'43"	7,5	446118,17	2239267,91
1937	140°42'2"	20	446122,84	2239262,04
1938	140°51'57"	20	446135,51	2239246,56
1939	141°26'3"	20	446148,13	2239231,05
1940	141°27'24"	20	446160,60	2239215,41
1941	141°23'38"	20	446173,06	2239199,77
1942	140°39'37"	20	446185,54	2239184,14
1943	140°39'37"	20	446198,22	2239168,67
1944	142°0'25"	20	446210,90	2239153,20
1945	141°21'13"	20	446223,21	2239137,44

Основная часть проекта межевания территории

1946	141°29'48"	20	446235,70	2239121,82
1947	141°41'53"	20,01	446248,15	2239106,17
1948	141°35'59"	20	446260,55	2239090,47
1949	140°48'12"	20	446272,97	2239074,80
1950	141°11'17"	20,01	446285,61	2239059,30
1951	141°18'48"	20	446298,15	2239043,71
1952	141°21'13"	20	446310,65	2239028,10
1953	141°8'36"	18,63	446323,14	2239012,48
872	207°24'40"	16,05	446334,83	2238997,97
873	207°26'23"	7,62	446327,44	2238983,72
874	321°39'19"	8,24	446323,93	2238976,96
1954	322°50'17"	20,01	446318,82	2238983,42
1955	322°22'26"	20	446306,73	2238999,37
1956	321°26'3"	20	446294,52	2239015,21
1957	321°32'13"	20	446282,05	2239030,85
1958	320°32'21"	20	446269,61	2239046,51
1959	320°32'21"	20	446256,90	2239061,95
1960	320°57'52"	20,01	446244,19	2239077,39
1961	321°17'28"	20	446231,59	2239092,93
1962	321°33'34"	19,99	446219,08	2239108,54
1963	320°44'27"	20,01	446206,65	2239124,20
1964	321°51'49"	20	446193,99	2239139,69
1965	322°7'39"	20	446181,64	2239155,42
1966	321°16'23"	20	446169,36	2239171,21
1967	321°15'3"	20	446156,85	2239186,81
1968	321°18'48"	20	446144,33	2239202,41
1969	321°23'38"	20	446131,83	2239218,02
1970	322°0'25"	20	446119,35	2239233,65
1971	321°13'15"	7,5	446107,04	2239249,41
1972	310°53'6"	12,71	446102,34	2239255,26
1973	310°46'21"	5,08	446092,73	2239263,58
1974	321°5'24"	10,73	446088,88	2239266,90
877	28°11'6"	25,79	446082,14	2239275,25
878	141°8'33"	5,88	446094,32	2239297,98
<b>№ 41</b>				
Кадастровый квартал:			56:23:0000000	
Кадастровый номер:			56:23:0000000:3786	
Образуемый ЗУ:			56:23:0000000:3786/чзу1	
Площадь кв.м.:			2210	
Правообладатель. Вид права:			ОДС, аренда Шиндин И.А.	
Разрешенное использование:			Для сельскохозяйственного производства	
Назначение (сооружение):			Автодорога	
№ точки (сквозной)	Дирекционный угол	Расстояние, м	Координаты	
			X	Y
1975	117°36'4"	12,37	450363,04	2237406,99
1976	122°46'45"	21,11	450374,00	2237401,26
1977	126°45'1"	21,09	450391,75	2237389,83
1978	130°42'39"	6,24	450408,65	2237377,21
1979	303°55'5"	60,66	450413,38	2237373,14
1975	117°36'4"	12,37	450363,04	2237406,99
1980	95°42'38"	0,3	449953,39	2237598,07
1981	103°44'51"	20,7	449953,69	2237598,04
1982	106°24'41"	20,6	449973,80	2237593,12
1983	108°21'21"	20,61	449993,56	2237587,30
1984	111°13'23"	20,61	450013,12	2237580,81
1985	113°9'17"	20,6	450032,33	2237573,35
1986	115°26'52"	20,64	450051,27	2237565,25
1987	120°21'57"	20,38	450069,91	2237556,38
1988	117°27'11"	19,91	450087,49	2237546,08
1989	115°30'1"	19,98	450105,16	2237536,90
1990	115°24'2"	20,03	450123,19	2237528,30
1991	116°39'17"	20,02	450141,28	2237519,71
1992	116°37'45"	20,01	450159,17	2237510,73
1993	117°26'53"	20,02	450177,06	2237501,76
1994	117°34'38"	20	450194,83	2237492,53
1995	117°33'21"	7,5	450212,56	2237483,27
1996	117°41'33"	12,5	450219,21	2237479,80
1997	117°38'28"	5	450230,28	2237473,99
1998	117°40'30"	4,16	450234,71	2237471,67
1999	290°59'32"	17,22	450238,39	2237469,74

Основная часть проекта межевания территории

283	297°44'49"	4,55	450222,31	2237475,91
1932	297°33'21"	7,5	450218,28	2237478,03
1931	297°33'6"	20	450211,63	2237481,50
1930	297°26'56"	20	450193,90	2237490,75
1929	296°40'49"	20	450176,15	2237499,97
1928	296°38'31"	20	450158,28	2237508,95
1927	295°22'24"	20	450140,40	2237517,92
1926	295°30'54"	20,01	450122,33	2237526,49
1925	297°26'56"	20	450104,27	2237535,11
1924	300°21'35"	20,34	450086,52	2237544,33
1923	295°26'26"	20,51	450068,97	2237554,61
1922	293°10'49"	20,53	450050,45	2237563,42
1921	291°12'57"	20,53	450031,58	2237571,50
1920	288°20'48"	20,52	450012,44	2237578,93
1919	286°25'16"	20,52	449992,96	2237585,39
1918	283°43'20"	14,16	449973,28	2237591,19
285	299°51'56"	7,07	449959,52	2237594,55
1980	95°42'38"	0,3	449953,39	2237598,07
877	141°5'24"	10,73	446082,14	2239275,25
1974	130°46'21"	5,08	446088,88	2239266,90
1973	130°53'6"	12,71	446092,73	2239263,58
1972	141°13'15"	7,5	446102,34	2239255,26
1971	142°0'25"	20	446107,04	2239249,41
1970	141°23'38"	20	446119,35	2239233,65
1969	141°18'48"	20	446131,83	2239218,02
1968	141°15'3"	20	446144,33	2239202,41
1967	141°16'23"	20	446156,85	2239186,81
1966	142°7'39"	20	446169,36	2239171,21
1965	141°51'49"	20	446181,64	2239155,42
1964	140°44'27"	20,01	446193,99	2239139,69
1963	141°33'34"	19,99	446206,65	2239124,20
1962	141°17'28"	20	446219,08	2239108,54
1961	140°57'52"	20,01	446231,59	2239092,93
1960	140°32'21"	20	446244,19	2239077,39
1959	140°32'21"	20	446256,90	2239061,95
1958	141°32'13"	20	446269,61	2239046,51
1957	141°26'3"	20	446282,05	2239030,85
1956	142°22'26"	20	446294,52	2239015,21
1955	142°50'17"	20,01	446306,73	2238999,37
1954	141°39'19"	8,24	446318,82	2238983,42
874	207°37'26"	2,18	446323,93	2238976,96
1122	321°33'54"	9,15	446322,92	2238975,03
2000	322°50'17"	20,01	446317,23	2238982,20
2001	322°24'6"	19,98	446305,14	2238998,15
2002	321°25'15"	19,98	446292,95	2239013,98
2003	321°32'30"	19,99	446280,49	2239029,60
2004	320°32'35"	19,98	446268,06	2239045,25
2005	320°32'7"	20,01	446255,36	2239060,68
2006	320°56'32"	20,01	446242,64	2239076,13
2007	321°18'32"	20,01	446230,03	2239091,67
2008	321°32'30"	19,99	446217,52	2239107,29
2009	320°45'32"	20,01	446205,09	2239122,94
2010	321°51'14"	20,03	446192,43	2239138,44
2011	322°7'57"	19,99	446180,06	2239154,19
2012	321°16'39"	19,98	446167,79	2239169,97
2013	321°15'3"	20	446155,29	2239185,56
2014	321°18'48"	20	446142,77	2239201,16
2015	321°23'22"	20,02	446130,27	2239216,77
2016	322°0'25"	20	446117,78	2239232,41
2017	321°16'44"	7,31	446105,47	2239248,17
2018	310°49'28"	12,53	446100,90	2239253,87
2019	310°55'12"	5,27	446091,42	2239262,06
2020	321°4'27"	10,09	446087,44	2239265,51
1031	27°58'2"	1,28	446081,10	2239273,36
1030	30°4'7"	0,88	446081,70	2239274,49
877	141°5'24"	10,73	446082,14	2239275,25
1088	141°5'16"	6,73	446095,34	2239299,89
2021	141°39'22"	15,01	446099,57	2239294,65
2022	141°44'1"	5,01	446108,88	2239282,88

Основная часть проекта межевания территории

2023	141°35'53"	12,49	446111,98	2239278,95
2024	141°30'27"	7,49	446119,74	2239269,16
2025	140°42'16"	19,99	446124,40	2239263,30
2026	140°54'7"	20,01	446137,06	2239247,83
2027	141°24'42"	20,01	446149,68	2239232,30
2028	141°28'28"	20	446162,16	2239216,66
2029	141°21'29"	19,99	446174,62	2239201,01
2030	140°39'51"	19,99	446187,10	2239185,40
2031	140°40'28"	20,02	446199,77	2239169,94
2032	142°0'7"	20,01	446212,46	2239154,45
2033	141°22'34"	19,99	446224,78	2239138,68
2034	141°28'28"	20	446237,26	2239123,06
2035	141°40'49"	20	446249,72	2239107,41
2036	141°37'20"	19,99	446262,12	2239091,72
2037	140°49'32"	19,99	446274,53	2239076,05
2038	141°9'57"	20,01	446287,16	2239060,55
2039	141°18'48"	20	446299,71	2239044,96
2040	141°21'13"	20	446312,21	2239029,35
2041	141°7'42"	17,75	446324,70	2239013,73
1155	207°30'8"	2,19	446335,84	2238999,91
872	321°8'36"	18,63	446334,83	2238997,97
1953	321°21'13"	20	446323,14	2239012,48
1952	321°18'48"	20	446310,65	2239028,10
1951	321°11'17"	20,01	446298,15	2239043,71
1950	320°48'12"	20	446285,61	2239059,30
1949	321°35'59"	20	446272,97	2239074,80
1948	321°41'53"	20,01	446260,55	2239090,47
1947	321°29'48"	20	446248,15	2239106,17
1946	321°21'13"	20	446235,70	2239121,82
1945	322°0'25"	20	446223,21	2239137,44
1944	320°39'37"	20	446210,90	2239153,20
1943	320°39'37"	20	446198,22	2239168,67
1942	321°23'38"	20	446185,54	2239184,14
1941	321°27'24"	20	446173,06	2239199,77
1940	321°26'3"	20	446160,60	2239215,41
1939	320°51'57"	20	446148,13	2239231,05
1938	320°42'2"	20	446135,51	2239246,56
1937	321°29'43"	7,5	446122,84	2239262,04
1936	321°37'35"	12,5	446118,17	2239267,91
1935	321°44'1"	5,01	446110,41	2239277,71
1934	321°39'45"	14,99	446107,31	2239281,64
1933	321°8'33"	5,88	446098,01	2239293,40
878	28°6'13"	2,17	446094,32	2239297,98
1088	141°5'16"	6,73	446095,34	2239299,89
№ 42				
Кадастровый квартал:			56:23:0000000	
Кадастровый номер:			56:23:0000000:5557	
Образуемый ЗУ:			56:23:0000000:5557/чзу1	
Площадь кв.м.:			1046	
Правообладатель. Вид права:			Шиндин Иван Анатольевич	
Разрешенное использование:			Для сельскохозяйственного производства	
Назначение (сооружение):			Автодорога	
№ точки	Дирекционный	Расстояние,	Координаты	
(сквозной)	угол	м	X	Y
283	110°59'32"	17,22	450222,31	2237475,91
1999	117°40'30"	10,85	450238,39	2237469,74
2042	117°41'34"	15	450248,00	2237464,70
2043	117°44'33"	5,01	450261,28	2237457,73
2044	117°56'16"	12,51	450265,71	2237455,40
2045	117°53'50"	7,5	450276,76	2237449,54
2046	117°50'53"	19,97	450283,39	2237446,03
2047	116°7'43"	19,96	450301,05	2237436,70
2048	115°46'10"	19,97	450318,97	2237427,91
2049	114°4'10"	20,13	450336,95	2237419,23
2050	117°35'45"	8,7	450355,33	2237411,02
1975	123°55'5"	60,66	450363,04	2237406,99
1979	130°41'6"	14,85	450413,38	2237373,14
2051	134°43'51"	21,07	450424,64	2237363,46
2052	138°43'18"	21,02	450439,61	2237348,63
2053	141°5'36"	6,53	450453,48	2237332,83
826	291°21'12"	4,04	450457,58	2237327,75

Основная часть проекта межевания территории

265	321°7'48"	2,98	450453,82	2237329,22
266	318°43'17"	20,92	450451,95	2237331,54
267	314°43'44"	20,93	450438,15	2237347,26
268	310°42'8"	20,95	450423,28	2237361,99
269	306°43'59"	20,95	450407,40	2237375,65
270	302°47'16"	20,96	450390,61	2237388,18
271	297°36'24"	20,91	450372,99	2237399,53
272	294°3'8"	20,09	450354,46	2237409,22
273	295°47'1"	20	450336,11	2237417,41
274	296°7'46"	20	450318,10	2237426,11
275	297°49'60"	20	450300,14	2237434,92
276	297°53'50"	7,5	450282,45	2237444,26
277	297°57'33"	12,5	450275,82	2237447,77
278	297°44'33"	5,01	450264,78	2237453,63
279	297°41'34"	15	450260,35	2237455,96
280	297°40'30"	15,01	450247,07	2237462,93
281	297°38'28"	5	450233,78	2237469,90
282	297°39'40"	7,95	450229,35	2237472,22
283	110°59'32"	17,22	450222,31	2237475,91
291	107°38'14"	17,49	449966,95	2237561,97
292	109°21'14"	19,52	449983,62	2237556,67
293	110°44'55"	19,51	450002,04	2237550,20
294	112°26'21"	19,52	450020,28	2237543,29
295	113°58'39"	19,51	450038,32	2237535,84
296	114°24'37"	19,75	450056,15	2237527,91
297	118°26'53"	20,01	450074,13	2237519,75
298	117°44'38"	20	450091,72	2237510,22
299	117°49'12"	20,01	450109,42	2237500,91
300	115°56'60"	20	450127,12	2237491,57
301	115°52'24"	20,01	450145,10	2237482,82
302	115°1'1"	18,54	450163,10	2237474,09
303	290°22'33"	23,81	450179,90	2237466,25
819	295°53'30"	14,84	450157,58	2237474,54
2054	295°57'5"	20,04	450144,23	2237481,02
2055	297°49'7"	20,04	450126,21	2237489,79
2056	297°43'50"	20,01	450108,49	2237499,14
2057	298°27'58"	19,95	450090,78	2237508,45
2058	294°23'19"	19,66	450073,24	2237517,96
2059	293°59'11"	19,48	450055,33	2237526,08
2060	292°26'28"	19,46	450037,53	2237534,00
2061	290°44'44"	19,45	450019,54	2237541,43
2062	289°21'24"	19,46	450001,35	2237548,32
2063	287°35'21"	8,14	449982,99	2237554,77
823	299°47'22"	9,54	449975,23	2237557,23
291	107°38'14"	17,49	449966,95	2237561,97
985	103°41'24"	4,01	449889,08	2237606,47
2064	98°53'54"	20,04	449892,98	2237605,52
2065	96°49'6"	20,38	449912,78	2237602,42
2066	95°24'45"	20,46	449933,02	2237600,00
1980	119°51'56"	7,07	449953,39	2237598,07
285	283°45'7"	6,35	449959,52	2237594,55
286	275°25'14"	20,64	449953,35	2237596,06
287	276°49'46"	20,43	449932,80	2237598,01
288	278°54'5"	17,97	449912,51	2237600,44
289	299°46'39"	6,54	449894,76	2237603,22
985	103°41'24"	4,01	449889,08	2237606,47
986	99°17'16"	7,56	449862,15	2237621,86
2067	172°52'30"	3,31	449869,61	2237620,64
988	299°45'21"	6,51	449870,02	2237617,36
987	299°46'22"	2,56	449864,37	2237620,59
986	99°17'16"	7,56	449862,15	2237621,86
<b>№ 43</b>				
Кадастровый квартал:			56:23:0000000	
Кадастровый номер:			56:23:0000000:5314	
Образуемый ЗУ:			56:23:0000000:5314/чзу1	
Площадь кв.м.:			6795	
Правообладатель. Вид права:			аренда ООО Партнер	
Разрешенное использование:			сельскохозяйственное использование (код 1.0)	

Назначение (сооружение):			Автодорога	
№ точки (сквозной)	Дирекционный угол	Расстояние, м	Координаты	
			X	Y
2068	177°59'44"	2	444190,79	2239913,73
2069	267°59'55"	17,18	444190,86	2239911,73
2070	266°21'27"	19,99	444173,69	2239911,13
2071	266°32'22"	20,05	444153,74	2239909,86
2072	268°11'48"	20,02	444133,73	2239908,65
2073	268°11'48"	20,02	444113,72	2239908,02
2074	268°49'30"	19,99	444093,71	2239907,39
2075	268°3'6"	20	444073,72	2239906,98
2076	268°39'19"	20,03	444053,73	2239906,30
2077	269°41'6"	20	444033,71	2239905,83
2078	268°13'21"	19,99	444013,71	2239905,72
2079	269°3'17"	20	443993,73	2239905,10
2080	268°30'33"	19,99	443973,73	2239904,77
2081	268°8'12"	19,99	443953,75	2239904,25
2082	267°53'5"	7,31	443933,77	2239903,60
2083	257°48'11"	12,54	443926,46	2239903,33
2084	257°55'14"	5,26	443914,20	2239900,68
2085	267°48'27"	15,16	443909,06	2239899,58
2086	267°10'4"	15,18	443893,91	2239899,00
2087	277°21'21"	5,23	443878,75	2239898,25
2088	277°11'16"	12,47	443873,56	2239898,92
2089	266°47'55"	7,34	443861,19	2239900,48
2090	268°10'12"	20,04	443853,86	2239900,07
2091	269°20'30"	20,02	443833,83	2239899,43
2092	269°3'15"	19,99	443813,81	2239899,20
2093	268°42'42"	20,02	443793,82	2239898,87
2094	269°51'24"	19,98	443773,81	2239898,42
2095	267°31'54"	19,97	443753,83	2239898,37
2096	267°32'7"	20	443733,88	2239897,51
2097	267°46'4"	20,03	443713,90	2239896,65
2098	268°34'4"	20,01	443693,89	2239895,87
2099	268°4'46"	19,99	443673,89	2239895,37
2100	268°2'37"	8,49	443653,91	2239894,70
2101	86°5'23"	53,52	443645,42	2239894,41
2102	87°44'46"	15	443698,82	2239898,06
2103	87°32'12"	20,01	443713,81	2239898,65
2104	87°32'7"	20	443733,80	2239899,51
2105	89°51'25"	20,01	443753,78	2239900,37
2106	88°42'38"	20	443773,79	2239900,42
2107	89°3'17"	20	443793,78	2239900,87
2108	89°20'28"	20	443813,78	2239901,20
2109	88°9'58"	20	443833,78	2239901,43
2110	86°47'26"	7,5	443853,77	2239902,07
2111	97°10'32"	12,65	443861,26	2239902,49
2112	97°22'40"	5,06	443873,81	2239900,91
2113	87°10'26"	15,01	443878,83	2239900,26
2114	87°47'3"	15	443893,82	2239901,00
2115	78°4'14"	5,08	443908,81	2239901,58
2116	77°44'41"	12,72	443913,78	2239902,63
2117	87°56'18"	7,5	443926,21	2239905,33
2118	88°8'15"	20	443933,71	2239905,60
2119	88°30'36"	20	443953,70	2239906,25
2120	89°3'17"	20	443973,69	2239906,77
2121	88°13'25"	20	443993,69	2239907,10
2122	89°41'6"	20	444013,68	2239907,72
2123	88°39'14"	20,01	444033,68	2239907,83
2124	88°3'6"	20	444053,68	2239908,30
2125	88°49'30"	19,99	444073,67	2239908,98
2126	88°11'42"	20	444093,66	2239909,39
2127	88°11'42"	20	444113,65	2239910,02
2128	86°32'4"	20,02	444133,64	2239910,65
2129	86°21'40"	20,01	444153,62	2239911,86
2130	88°0'8"	17,21	444173,59	2239913,13
2068	177°59'44"	2	444190,79	2239913,73
2131	266°10'41"	58,96	443979,18	2239934,79
2132	268°2'57"	7,34	443920,35	2239930,86
2133	268°37'31"	5	443913,01	2239930,61



Основная часть проекта межевания территории

2134	268°14'32"	15	443908,01	2239930,49
2135	267°47'3"	15	443893,02	2239930,03
2136	267°42'34"	5	443878,03	2239929,45
2137	267°42'27"	12,5	443873,03	2239929,25
2138	267°37'48"	7,5	443860,54	2239928,75
2139	268°23'46"	20,01	443853,05	2239928,44
2140	268°11'42"	20	443833,05	2239927,88
2141	268°9'58"	20	443813,06	2239927,25
2142	268°34'2"	20	443793,07	2239926,61
2143	268°59'51"	20	443773,08	2239926,11
2144	268°8'15"	20	443753,08	2239925,76
2145	268°8'15"	20	443733,09	2239925,11
2146	268°4'49"	20	443713,10	2239924,46
2147	267°59'40"	20	443693,11	2239923,79
2148	267°59'36"	19,99	443673,12	2239923,09
2149	267°59'40"	20	443653,14	2239922,39
2150	268°1'23"	20	443633,15	2239921,69
2151	268°1'23"	20	443613,16	2239921,00
2152	267°40'42"	20	443593,17	2239920,31
2153	267°40'47"	20,01	443573,19	2239919,50
2154	268°46'6"	20	443553,20	2239918,69
2155	268°46'4"	19,99	443533,20	2239918,26
2156	268°28'53"	20	443513,21	2239917,83
2157	268°28'55"	20,01	443493,22	2239917,30
2158	268°3'6"	20	443473,22	2239916,77
2159	269°34'8"	19,94	443453,23	2239916,09
2160	268°12'19"	7,34	443433,29	2239915,94
2161	269°48'45"	12,23	443425,95	2239915,71
2162	270°14'4"	4,89	443413,72	2239915,67
2163	270°56'12"	14,68	443408,83	2239915,69
2164	272°27'33"	14,68	443394,15	2239915,93
2165	273°38'5"	4,89	443379,48	2239916,56
2166	274°52'21"	12,24	443374,60	2239916,87
2167	277°12'9"	7,34	443362,40	2239917,91
2168	278°41'50"	19,58	443355,12	2239918,83
2169	280°47'13"	19,56	443335,77	2239921,79
2170	280°55'46"	5,91	443316,56	2239925,45
2171	285°54'17"	27,08	443310,76	2239926,57
2172	102°26'42"	13,36	443284,72	2239933,99
2173	100°55'48"	19,51	443297,77	2239931,11
2174	100°46'29"	19,52	443316,93	2239927,41
2175	98°41'57"	19,5	443336,11	2239923,76
2176	97°11'1"	7,28	443355,39	2239920,81
2177	94°54'2"	12,17	443362,61	2239919,90
2178	93°32'22"	4,86	443374,74	2239918,86
2179	92°28'3"	14,63	443379,59	2239918,56
2180	90°56'21"	14,64	443394,21	2239917,93
2181	90°14'7"	4,87	443408,85	2239917,69
2182	89°48'43"	12,19	443413,72	2239917,67
2183	88°12'19"	7,34	443425,91	2239917,71
2184	89°34'8"	19,94	443433,25	2239917,94
2185	88°2'59"	19,98	443453,19	2239918,09
2186	88°28'55"	20,01	443473,16	2239918,77
2187	88°28'55"	20,01	443493,16	2239919,30
2188	88°46'6"	20	443513,16	2239919,83
2189	88°46'2"	19,98	443533,16	2239920,26
2190	87°40'34"	19,98	443553,14	2239920,69
2191	87°40'51"	20,02	443573,10	2239921,50
2192	88°1'23"	20	443593,10	2239922,31
2193	88°3'6"	20	443613,09	2239923,00
2194	87°57'57"	20	443633,08	2239923,68
2195	87°59'40"	20	443653,07	2239924,39
2196	87°59'36"	19,99	443673,06	2239925,09
2197	88°4'53"	20,01	443693,04	2239925,79
2198	88°8'15"	20	443713,04	2239926,46
2199	88°8'19"	20,01	443733,03	2239927,11
2200	88°59'53"	20,01	443753,03	2239927,76
2201	88°33'59"	19,99	443773,04	2239928,11
2202	88°9'55"	19,99	443793,02	2239928,61
2203	88°11'42"	20	443813,00	2239929,25
2204	88°23'43"	20	443832,99	2239929,88

Основная часть проекта межевания территории

2205	87°37'36"	7,49	443852,98	2239930,44
2206	87°42'27"	12,5	443860,46	2239930,75
2207	87°42'34"	5	443872,95	2239931,25
2208	87°47'8"	15,01	443877,95	2239931,45
2209	88°14'37"	15,01	443892,95	2239932,03
2210	88°37'31"	5	443907,95	2239932,49
2211	88°1'36"	12,49	443912,95	2239932,61
2212	87°51'43"	7,51	443925,43	2239933,04
2213	88°1'23"	20	443932,93	2239933,32
2214	88°16'54"	20,01	443952,92	2239934,01
2215	88°21'11"	6,26	443972,92	2239934,61
2131	266°10'41"	58,96	443979,18	2239934,79
2216	177°42'34"	2	444191,56	2239943,11
2217	267°40'15"	17,22	444191,64	2239941,11
2218	283°7'34"	7,18	444174,43	2239940,41
2219	86°45'37"	5,31	444167,44	2239942,04
2220	87°39'26"	18,84	444172,74	2239942,34
2216	177°42'34"	2	444191,56	2239943,11
2221	257°18'60"	9,25	444251,04	2239943,58
2222	269°45'2"	9,19	444242,02	2239941,55
2223	270°15'45"	10,91	444232,83	2239941,51
2224	357°42'34"	2	444221,92	2239941,56
2225	90°15'38"	10,99	444221,84	2239943,56
2226	89°46'47"	18,21	444232,83	2239943,51
2221	257°18'60"	9,25	444251,04	2239943,58
2227	93°29'49"	7,21	445424,78	2239945,39
2228	97°1'4"	19,23	445431,98	2239944,95
2229	101°37'33"	19,2	445451,07	2239942,60
2230	105°5'14"	19,17	445469,88	2239938,73
2231	107°58'31"	2,37	445488,39	2239933,74
2232	187°1'15"	2,05	445490,64	2239933,01
2233	288°5'60"	2,7	445490,39	2239930,98
2234	285°6'55"	19,06	445487,82	2239931,82
2235	281°37'21"	19,06	445469,42	2239936,79
2236	277°0'35"	19,09	445450,75	2239940,63
2237	273°28'6"	6,94	445431,80	2239942,96
2238	261°25'18"	11,93	445424,87	2239943,38
2239	259°44'47"	5	445413,07	2239941,60
2240	270°23'5"	14,89	445408,15	2239940,71
2241	268°10'58"	15,14	445393,26	2239940,81
2242	278°6'53"	5,24	445378,13	2239940,33
2243	278°18'41"	12,52	445372,94	2239941,07
2244	268°21'32"	7,33	445360,55	2239942,88
2245	268°35'45"	20	445353,22	2239942,67
2246	268°4'46"	19,99	445333,23	2239942,18
2247	268°3'17"	20,03	445313,25	2239941,51
2248	269°44'33"	20,02	445293,23	2239940,83
2249	269°20'27"	19,99	445273,21	2239940,74
2250	268°59'49"	19,99	445253,22	2239940,51
2251	268°49'32"	20	445233,23	2239940,16
2252	269°10'6"	19,98	445213,23	2239939,75
2253	267°30'11"	19,97	445193,25	2239939,46
2254	267°25'15"	20	445173,30	2239938,59
2255	267°13'14"	20	445153,32	2239937,69
2256	267°46'4"	20,03	445133,34	2239936,72
2257	268°8'22"	20,02	445113,33	2239935,94
2258	269°15'20"	20,01	445093,32	2239935,29
2259	268°35'40"	19,98	445073,31	2239935,03
2260	268°8'12"	19,99	445053,34	2239934,54
2261	267°57'57"	20	445033,36	2239933,89
2262	268°8'19"	20,01	445013,37	2239933,18
2263	268°13'25"	20	444993,37	2239932,53
2264	268°4'46"	19,99	444973,38	2239931,91
2265	268°6'32"	20	444953,40	2239931,24
2266	268°7'29"	7,33	444933,41	2239930,58
2267	258°21'30"	12,54	444926,08	2239930,34
2268	259°22'25"	5,26	444913,80	2239927,81
2269	269°28'18"	15,18	444908,63	2239926,84

Основная часть проекта межевания территории

2270	269°28'15"	15,16	444893,45	2239926,70
2271	278°52'14"	5,25	444878,29	2239926,56
2272	278°43'31"	12,52	444873,10	2239927,37
2273	268°30'40"	7,31	444860,72	2239929,27
2274	268°25'26"	20	444853,41	2239929,08
2275	268°20'14"	19,99	444833,42	2239928,53
2276	267°32'7"	20	444813,44	2239927,95
2277	268°20'20"	20,01	444793,46	2239927,09
2278	267°56'18"	20,01	444773,46	2239926,51
2279	268°54'43"	20,01	444753,46	2239925,79
2280	268°47'47"	19,99	444733,45	2239925,41
2281	268°23'40"	19,99	444713,46	2239924,99
2282	268°21'57"	19,99	444693,48	2239924,43
2283	267°33'50"	20	444673,50	2239923,86
2284	267°49'30"	20,02	444653,52	2239923,01
2285	268°58'11"	20,02	444633,51	2239922,25
2286	269°27'22"	20,01	444613,49	2239921,89
2287	269°11'29"	19,97	444593,48	2239921,70
2288	268°6'26"	19,98	444573,51	2239921,36
2289	267°52'44"	19,99	444553,54	2239920,70
2290	267°51'9"	20,01	444533,56	2239919,96
2291	268°11'45"	20,01	444513,56	2239919,21
2292	268°46'10"	20,02	444493,56	2239918,58
2293	269°32'27"	19,96	444473,54	2239918,15
2294	266°21'20"	19,98	444453,58	2239917,99
2295	267°20'39"	7,34	444433,64	2239916,72
2296	257°24'7"	12,56	444426,31	2239916,38
2297	257°23'19"	5,27	444414,05	2239913,64
2298	266°59'7"	15,21	444408,91	2239912,49
2299	269°41'57"	15,24	444393,72	2239911,69
2300	280°14'48"	5,28	444378,48	2239911,61
2301	279°32'42"	12,54	444373,28	2239912,55
2302	269°8'25"	7,33	444360,91	2239914,63
2303	269°56'34"	20,01	444353,58	2239914,52
2304	269°11'51"	19,99	444333,57	2239914,50
2305	269°32'28"	19,98	444313,58	2239914,22
2306	267°33'33"	19,96	444293,60	2239914,06
2307	267°32'29"	20,05	444273,66	2239913,21
2308	269°53'8"	20,05	444253,63	2239912,35
2309	270°6'29"	10,61	444233,58	2239912,31
2310	5°59'39"	2,01	444222,97	2239912,33
2311	90°6'37"	10,4	444223,18	2239914,33
2312	89°53'8"	20,01	444233,58	2239914,31
2313	87°32'7"	20	444253,59	2239914,35
2314	87°33'50"	20	444273,57	2239915,21
2315	89°32'31"	20,01	444293,55	2239916,06
2316	89°11'52"	20	444313,56	2239916,22
2317	89°56'34"	20	444333,56	2239916,50
2318	89°5'0"	7,5	444353,56	2239916,52
2319	99°34'23"	12,75	444361,06	2239916,64
2320	100°16'29"	5,1	444373,63	2239914,52
2321	89°41'41"	15,01	444378,65	2239913,61
2322	86°58'52"	15	444393,66	2239913,69
2323	77°24'37"	5,09	444408,64	2239914,48
2324	77°23'35"	12,74	444413,61	2239915,59
2325	87°19'28"	7,5	444426,04	2239918,37
2326	86°21'47"	20,02	444433,53	2239918,72
2327	89°32'30"	20	444453,51	2239919,99
2328	88°46'6"	20	444473,51	2239920,15
2329	88°11'42"	20	444493,51	2239920,58
2330	87°51'1"	19,99	444513,50	2239921,21
2331	87°52'48"	20	444533,48	2239921,96
2332	88°6'32"	20	444553,47	2239922,70
2333	89°1'34"	20	444573,46	2239923,36
2334	89°27'21"	20	444593,46	2239923,70
2335	88°58'8"	20	444613,46	2239923,89
2336	87°51'1"	19,99	444633,46	2239924,25
2337	87°32'12"	20,01	444653,44	2239925,00
2338	88°22'0"	20	444673,43	2239925,86
2339	88°23'43"	20	444693,42	2239926,43
2340	88°47'49"	20	444713,41	2239926,99

Основная часть проекта межевания территории

2341	88°54'41"	20	444733,41	2239927,41
2342	87°56'10"	19,99	444753,41	2239927,79
2343	88°20'17"	20	444773,39	2239928,51
2344	87°32'12"	20,01	444793,38	2239929,09
2345	88°20'17"	20	444813,37	2239929,95
2346	88°25'26"	20	444833,36	2239930,53
2347	88°32'56"	7,5	444853,35	2239931,08
2348	98°41'29"	12,71	444860,85	2239931,27
2349	98°56'36"	5,08	444873,41	2239929,35
2350	89°27'55"	15	444878,43	2239928,56
2351	89°27'56"	15,01	444893,43	2239928,70
2352	79°24'4"	5,06	444908,44	2239928,84
2353	78°22'18"	12,7	444913,41	2239929,77
2354	88°9'53"	7,49	444925,85	2239932,33
2355	88°4'49"	20	444933,34	2239932,57
2356	88°4'49"	20	444953,33	2239933,24
2357	88°13'25"	20	444973,32	2239933,91
2358	88°9'58"	20	444993,31	2239934,53
2359	87°56'14"	20	445013,30	2239935,17
2360	88°8'15"	20	445033,29	2239935,89
2361	88°35'45"	20	445053,28	2239936,54
2362	89°15'19"	20	445073,27	2239937,03
2363	88°8'15"	20	445093,27	2239937,29
2364	87°45'56"	20,01	445113,26	2239937,94
2365	87°14'57"	20	445133,25	2239938,72
2366	87°23'32"	20	445153,23	2239939,68
2367	87°30'29"	20,01	445173,21	2239940,59
2368	89°10'9"	20	445193,20	2239941,46
2369	88°49'30"	19,99	445213,20	2239941,75
2370	88°59'51"	20	445233,19	2239942,16
2371	89°20'28"	20	445253,19	2239942,51
2372	89°44'32"	20,01	445273,19	2239942,74
2373	88°3'3"	19,99	445293,20	2239942,83
2374	88°6'32"	20	445313,18	2239943,51
2375	88°34'4"	20,01	445333,17	2239944,17
2376	88°19'11"	7,5	445353,17	2239944,67
2377	98°20'27"	12,68	445360,67	2239944,89
2378	98°3'1"	5,07	445373,22	2239943,05
2379	88°12'15"	15	445378,24	2239942,34
2380	90°23'18"	14,75	445393,23	2239942,81
2381	79°45'31"	4,84	445407,98	2239942,71
2382	81°24'15"	12,18	445412,74	2239943,57
2227	93°29'49"	7,21	445424,78	2239945,39
2383	108°55'23"	10,02	443122,43	2239967,02
2384	120°25'40"	8,43	443131,91	2239963,77
2385	116°55'47"	20,38	443139,18	2239959,50
2386	120°50'5"	20,54	443157,35	2239950,27
2387	108°52'7"	20,47	443174,99	2239939,74
2388	110°46'46"	20,41	443194,36	2239933,12
2389	109°14'33"	20,42	443213,44	2239925,88
2390	107°47'15"	20,43	443232,72	2239919,15
2391	105°12'21"	20,44	443252,17	2239912,91
2392	103°4'13"	20,43	443271,89	2239907,55
2393	101°23'52"	20,44	443291,79	2239902,93
2394	99°48'12"	20,44	443311,83	2239898,89
2395	97°9'48"	20,45	443331,97	2239895,41
2396	94°52'21"	3,06	443352,26	2239892,86
2397	105°58'14"	9,34	443355,31	2239892,60
2398	272°16'50"	4,52	443364,29	2239890,03
2399	274°53'11"	7,75	443359,77	2239890,21
2400	277°11'27"	20,53	443352,05	2239890,87
2401	279°45'55"	20,52	443331,68	2239893,44
2402	281°25'30"	20,5	443311,46	2239896,92
2403	283°3'12"	20,5	443291,37	2239900,98
2404	285°12'4"	20,52	443271,40	2239905,61
2405	287°46'51"	20,5	443251,60	2239910,99
2406	289°15'30"	20,47	443232,08	2239917,25
2407	290°46'46"	20,41	443212,76	2239924,00
2408	288°50'51"	20,65	443193,68	2239931,24
2409	300°51'16"	20,69	443174,14	2239937,91

Основная часть проекта межевания территории

2410	296°55'2"	20,37	443156,38	2239948,52
2411	300°26'36"	18,32	443138,22	2239957,74
2383	108°55'23"	10,02	443122,43	2239967,02
2412	106°50'0"	5,32	445398,47	2239969,45
2413	264°44'57"	11,04	445403,56	2239967,91
2414	268°35'10"	14,99	445392,57	2239966,90
2415	268°30'38"	5	445377,58	2239966,53
2416	268°37'31"	12,5	445372,58	2239966,40
2417	268°51'15"	7,5	445360,08	2239966,10
2418	268°34'2"	20	445352,58	2239965,95
2419	268°42'40"	20,01	445332,59	2239965,45
2420	268°18'34"	20	445312,59	2239965,00
2421	267°23'32"	20	445292,60	2239964,41
2422	267°54'31"	20	445272,62	2239963,50
2423	268°23'43"	20	445252,63	2239962,77
2424	267°45'56"	20,01	445232,64	2239962,21
2425	267°11'31"	20	445212,65	2239961,43
2426	269°1'34"	20	445192,67	2239960,45
2427	269°18'45"	20	445172,67	2239960,11
2428	269°30'47"	20	445152,67	2239959,87
2429	270°1'43"	20,01	445132,67	2239959,70
2430	268°56'23"	19,99	445112,66	2239959,71
2431	267°18'28"	20,01	445092,67	2239959,34
2432	267°45'52"	20	445072,68	2239958,40
2433	268°42'40"	20,01	445052,70	2239957,62
2434	268°51'50"	15,63	445032,70	2239957,17
2435	83°4'39"	20	445017,07	2239956,86
2436	88°43'28"	15,72	445036,92	2239959,27
2437	87°45'44"	19,98	445052,64	2239959,62
2438	87°20'16"	20,02	445072,60	2239960,40
2439	88°54'49"	20,04	445092,60	2239961,33
2440	90°1'43"	20,02	445112,64	2239961,71
2441	89°30'46"	19,99	445132,66	2239961,70
2442	89°18'45"	20	445152,65	2239961,87
2443	89°1'27"	19,96	445172,65	2239962,11
2444	87°11'21"	19,98	445192,61	2239962,45
2445	87°45'60"	20,02	445212,57	2239963,43
2446	88°23'46"	20,01	445232,57	2239964,21
2447	87°54'23"	19,98	445252,57	2239964,77
2448	87°23'37"	20,01	445272,54	2239965,50
2449	88°18'40"	20,02	445292,53	2239966,41
2450	88°42'40"	20,01	445312,54	2239967,00
2451	88°34'4"	20,01	445332,54	2239967,45
2452	88°51'15"	7,5	445352,54	2239967,95
2453	88°37'27"	12,49	445360,04	2239968,10
2454	88°30'28"	4,99	445372,53	2239968,40
2455	88°34'49"	14,93	445377,52	2239968,53
2456	84°46'47"	6,05	445392,45	2239968,90
2412	106°50'0"	5,32	445398,47	2239969,45
2457	125°32'48"	14,81	443002,17	2240048,20
2458	133°17'25"	5,69	443014,22	2240039,59
2459	128°14'59"	20,51	443018,36	2240035,69
2460	128°19'25"	20,5	443034,47	2240022,99
2461	121°21'39"	20,54	443050,55	2240010,28
2462	114°32'22"	6,45	443068,09	2239999,59
2463	125°32'39"	10,46	443073,96	2239996,91
2464	294°31'32"	16,84	443082,47	2239990,83
2465	301°21'23"	20,77	443067,15	2239997,82
2466	308°19'33"	20,62	443049,41	2240008,63
2467	308°14'18"	20,6	443033,23	2240021,42
2468	313°18'57"	20,45	443017,05	2240034,17
2457	125°32'48"	14,81	443002,17	2240048,20
2469	131°1'37"	17,96	443024,97	2240070,99
2470	129°3'14"	19,52	443038,52	2240059,20
2471	129°39'19"	19,51	443053,68	2240046,90
2472	125°41'30"	19,45	443068,70	2240034,45
2473	123°31'37"	19,48	443084,50	2240023,10
2474	121°15'24"	19,47	443100,74	2240012,34

Основная часть проекта межевания территории

2475	118°33'15"	19,46	443117,38	2240002,24
2476	116°12'34"	19,45	443134,47	2239992,94
2477	114°1'9"	19,53	443151,92	2239984,35
2478	117°22'30"	19,62	443169,76	2239976,40
2479	119°42'55"	12,04	443187,18	2239967,38
2480	287°39'38"	9,59	443197,64	2239961,41
2481	299°41'27"	2,62	443188,50	2239964,32
2482	297°23'32"	19,52	443186,22	2239965,62
2483	294°0'58"	19,51	443168,89	2239974,60
2484	296°11'51"	19,53	443151,07	2239982,54
2485	298°34'15"	19,55	443133,55	2239991,16
2486	301°15'1"	19,55	443116,38	2240000,51
2487	303°30'41"	19,56	443099,67	2240010,65
2488	305°42'16"	19,57	443083,36	2240021,45
2489	309°41'21"	19,56	443067,47	2240032,87
2490	308°59'55"	19,55	443052,42	2240045,36
2491	311°1'41"	18,78	443037,23	2240057,66
2492	62°21'55"	2,16	443023,06	2240069,99
2469	131°1'37"	17,96	443024,97	2240070,99
<b>№ 44</b>				
Кадастровый квартал:			56:23:0000000	
Кадастровый номер:			56:23:0000000:5314	
Образуемый ЗУ:			56:23:0000000:5314:ЗУ1	
Площадь кв.м.:			33879	
Правообладатель. Вид права:			аренда ООО Партнер	
Разрешенное использование:			Код 6.1 Недропользование	
Назначение (сооружение):			Автодорога	
№ точки (сквозной)	Дирекционный угол	Расстояние, м	Координаты	
			X	Y
2493	105°29'59"	36,56	444155,38	2239929,34
2494	178°14'5"	5,84	444190,61	2239919,57
2068	268°0'8"	17,21	444190,79	2239913,73
2130	266°21'40"	20,01	444173,59	2239913,13
2129	266°32'4"	20,02	444153,62	2239911,86
2128	268°11'42"	20	444133,64	2239910,65
2127	268°11'42"	20	444113,65	2239910,02
2126	268°49'30"	19,99	444093,66	2239909,39
2125	268°3'6"	20	444073,67	2239908,98
2124	268°39'14"	20,01	444053,68	2239908,30
2123	269°41'6"	20	444033,68	2239907,83
2122	268°13'25"	20	444013,68	2239907,72
2121	269°3'17"	20	443993,69	2239907,10
2120	268°30'36"	20	443973,69	2239906,77
2119	268°8'15"	20	443953,70	2239906,25
2118	267°56'18"	7,5	443933,71	2239905,60
2117	257°44'41"	12,72	443926,21	2239905,33
2116	258°4'14"	5,08	443913,78	2239902,63
2115	267°47'3"	15	443908,81	2239901,58
2114	267°10'26"	15,01	443893,82	2239901,00
2113	277°22'40"	5,06	443878,83	2239900,26
2112	277°10'32"	12,65	443873,81	2239900,91
2111	266°47'26"	7,5	443861,26	2239902,49
2110	268°9'58"	20	443853,77	2239902,07
2109	269°20'28"	20	443833,78	2239901,43
2108	269°3'17"	20	443813,78	2239901,20
2107	268°42'38"	20	443793,78	2239900,87
2106	269°51'25"	20,01	443773,79	2239900,42
2105	267°32'7"	20	443753,78	2239900,37
2104	267°32'12"	20,01	443733,80	2239899,51
2103	267°44'46"	15	443713,81	2239898,65
2102	86°4'50"	457,63	443698,82	2239898,06
2493	105°29'59"	36,56	444155,38	2239929,34
2132	266°11'9"	507,35	443920,35	2239930,86
2495	285°54'32"	107,48	443414,12	2239897,11
2171	100°55'46"	5,91	443310,76	2239926,57
2170	100°47'13"	19,56	443316,56	2239925,45
2169	98°41'50"	19,58	443335,77	2239921,79
2168	97°12'9"	7,34	443355,12	2239918,83
2167	94°52'21"	12,24	443362,40	2239917,91
2166	93°38'5"	4,89	443374,60	2239916,87

Основная часть проекта межевания территории

2165	92°27'33"	14,68	443379,48	2239916,56
2164	90°56'12"	14,68	443394,15	2239915,93
2163	90°14'4"	4,89	443408,83	2239915,69
2162	89°48'45"	12,23	443413,72	2239915,67
2161	88°12'19"	7,34	443425,95	2239915,71
2160	89°34'8"	19,94	443433,29	2239915,94
2159	88°3'6"	20	443453,23	2239916,09
2158	88°28'55"	20,01	443473,22	2239916,77
2157	88°28'53"	20	443493,22	2239917,30
2156	88°46'4"	19,99	443513,21	2239917,83
2155	88°46'6"	20	443533,20	2239918,26
2154	87°40'47"	20,01	443553,20	2239918,69
2153	87°40'42"	20	443573,19	2239919,50
2152	88°1'23"	20	443593,17	2239920,31
2151	88°1'23"	20	443613,16	2239921,00
2150	87°59'40"	20	443633,15	2239921,69
2149	87°59'36"	19,99	443653,14	2239922,39
2148	87°59'40"	20	443673,12	2239923,09
2147	88°4'49"	20	443693,11	2239923,79
2146	88°8'15"	20	443713,10	2239924,46
2145	88°8'15"	20	443733,09	2239925,11
2144	88°59'51"	20	443753,08	2239925,76
2143	88°34'2"	20	443773,08	2239926,11
2142	88°9'58"	20	443793,07	2239926,61
2141	88°11'42"	20	443813,06	2239927,25
2140	88°23'46"	20,01	443833,05	2239927,88
2139	87°37'48"	7,5	443853,05	2239928,44
2138	87°42'27"	12,5	443860,54	2239928,75
2137	87°42'34"	5	443873,03	2239929,25
2136	87°47'3"	15	443878,03	2239929,45
2135	88°14'32"	15	443893,02	2239930,03
2134	88°37'31"	5	443908,01	2239930,49
2133	88°2'57"	7,34	443913,01	2239930,61
2132	266°11'9"	507,35	443920,35	2239930,86
2217	177°57'17"	4,76	444191,64	2239941,11
2496	283°8'55"	17,85	444191,81	2239936,35
2218	87°40'15"	17,22	444174,43	2239940,41
2217	177°57'17"	4,76	444191,64	2239941,11
2224	90°15'45"	10,91	444221,92	2239941,56
2223	89°45'2"	9,19	444232,83	2239941,51
2222	257°15'51"	20,41	444242,02	2239941,55
2497	357°35'15"	4,51	444222,11	2239937,05
2224	90°15'45"	10,91	444221,92	2239941,56
2384	108°54'32"	136,49	443131,91	2239963,77
2498	105°56'49"	98,05	443261,03	2239919,54
2397	274°52'21"	3,06	443355,31	2239892,60
2396	277°9'48"	20,45	443352,26	2239892,86
2395	279°48'12"	20,44	443331,97	2239895,41
2394	281°23'52"	20,44	443311,83	2239898,89
2393	283°4'13"	20,43	443291,79	2239902,93
2392	285°12'21"	20,44	443271,89	2239907,55
2391	287°47'15"	20,43	443252,17	2239912,91
2390	289°14'33"	20,42	443232,72	2239919,15
2389	290°46'46"	20,41	443213,44	2239925,88
2388	288°52'7"	20,47	443194,36	2239933,12
2387	300°50'5"	20,54	443174,99	2239939,74
2386	296°55'47"	20,38	443157,35	2239950,27
2385	300°25'40"	8,43	443139,18	2239959,50
2384	108°54'32"	136,49	443131,91	2239963,77
2413	106°50'24"	92,03	445403,56	2239967,91
2499	186°55'10"	8,3	445491,64	2239941,25
2232	287°58'31"	2,37	445490,64	2239933,01
2231	285°5'14"	19,17	445488,39	2239933,74
2230	281°37'33"	19,2	445469,88	2239938,73
2229	277°1'4"	19,23	445451,07	2239942,60
2228	273°29'49"	7,21	445431,98	2239944,95
2227	261°24'15"	12,18	445424,78	2239945,39

Основная часть проекта межевания территории

2382	259°45'31"	4,84	445412,74	2239943,57
2381	270°23'18"	14,75	445407,98	2239942,71
2380	268°12'15"	15	445393,23	2239942,81
2379	278°3'1"	5,07	445378,24	2239942,34
2378	278°20'27"	12,68	445373,22	2239943,05
2377	268°19'11"	7,5	445360,67	2239944,89
2376	268°34'4"	20,01	445353,17	2239944,67
2375	268°6'32"	20	445333,17	2239944,17
2374	268°3'3"	19,99	445313,18	2239943,51
2373	269°44'32"	20,01	445293,20	2239942,83
2372	269°20'28"	20	445273,19	2239942,74
2371	268°59'51"	20	445253,19	2239942,51
2370	268°49'30"	19,99	445233,19	2239942,16
2369	269°10'9"	20	445213,20	2239941,75
2368	267°30'29"	20,01	445193,20	2239941,46
2367	267°23'32"	20	445173,21	2239940,59
2366	267°14'57"	20	445153,23	2239939,68
2365	267°45'56"	20,01	445133,25	2239938,72
2364	268°8'15"	20	445113,26	2239937,94
2363	269°15'19"	20	445093,27	2239937,29
2362	268°35'45"	20	445073,27	2239937,03
2361	268°8'15"	20	445053,28	2239936,54
2360	267°56'14"	20	445033,29	2239935,89
2359	268°9'58"	20	445013,30	2239935,17
2358	268°13'25"	20	444993,31	2239934,53
2357	268°4'49"	20	444973,32	2239933,91
2356	268°4'49"	20	444953,33	2239933,24
2355	268°9'53"	7,49	444933,34	2239932,57
2354	258°22'18"	12,7	444925,85	2239932,33
2353	259°24'4"	5,06	444913,41	2239929,77
2352	269°27'56"	15,01	444908,44	2239928,84
2351	269°27'55"	15	444893,43	2239928,70
2350	278°56'36"	5,08	444878,43	2239928,56
2349	278°41'29"	12,71	444873,41	2239929,35
2348	268°32'56"	7,5	444860,85	2239931,27
2347	268°25'26"	20	444853,35	2239931,08
2346	268°20'17"	20	444833,36	2239930,53
2345	267°32'12"	20,01	444813,37	2239929,95
2344	268°20'17"	20	444793,38	2239929,09
2343	267°56'10"	19,99	444773,39	2239928,51
2342	268°54'41"	20	444753,41	2239927,79
2341	268°47'49"	20	444733,41	2239927,41
2340	268°23'43"	20	444713,41	2239926,99
2339	268°22'0"	20	444693,42	2239926,43
2338	267°32'12"	20,01	444673,43	2239925,86
2337	267°51'11"	19,99	444653,44	2239925,00
2336	268°58'8"	20	444633,46	2239924,25
2335	269°27'21"	20	444613,46	2239923,89
2334	269°1'34"	20	444593,46	2239923,70
2333	268°6'32"	20	444573,46	2239923,36
2332	267°52'48"	20	444553,47	2239922,70
2331	267°51'11"	19,99	444533,48	2239921,96
2330	268°11'42"	20	444513,50	2239921,21
2329	268°46'6"	20	444493,51	2239920,58
2328	269°32'30"	20	444473,51	2239920,15
2327	266°21'47"	20,02	444453,51	2239919,99
2326	267°19'28"	7,5	444433,53	2239918,72
2325	257°23'35"	12,74	444426,04	2239918,37
2324	257°24'37"	5,09	444413,61	2239915,59
2323	266°58'52"	15	444408,64	2239914,48
2322	269°41'41"	15,01	444393,66	2239913,69
2321	280°16'29"	5,1	444378,65	2239913,61
2320	279°34'23"	12,75	444373,63	2239914,52
2319	269°5'0"	7,5	444361,06	2239916,64
2318	269°56'34"	20	444353,56	2239916,52
2317	269°11'52"	20	444333,56	2239916,50
2316	269°32'31"	20,01	444313,56	2239916,22
2315	267°33'50"	20	444293,55	2239916,06
2314	267°32'7"	20	444273,57	2239915,21
2313	269°53'8"	20,01	444253,59	2239914,35
2312	270°6'37"	10,4	444233,58	2239914,31



Основная часть проекта межевания территории

2311	6°4'35"	3,12	444223,18	2239914,33
2500	75°18'12"	88,37	444223,51	2239917,43
2501	88°41'57"	123,34	444308,99	2239939,85
2502	94°36'36"	174,31	444432,30	2239942,65
2503	86°34'47"	352,34	444606,05	2239928,64
2504	83°4'42"	59,75	444957,76	2239949,66
2435	88°51'50"	15,63	445017,07	2239956,86
2434	88°42'40"	20,01	445032,70	2239957,17
2433	87°45'52"	20	445052,70	2239957,62
2432	87°18'28"	20,01	445072,68	2239958,40
2431	88°56'23"	19,99	445092,67	2239959,34
2430	90°1'43"	20,01	445112,66	2239959,71
2429	89°30'47"	20	445132,67	2239959,70
2428	89°18'45"	20	445152,67	2239959,87
2427	89°1'34"	20	445172,67	2239960,11
2426	87°11'31"	20	445192,67	2239960,45
2425	87°45'56"	20,01	445212,65	2239961,43
2424	88°23'43"	20	445232,64	2239962,21
2423	87°54'31"	20	445252,63	2239962,77
2422	87°23'32"	20	445272,62	2239963,50
2421	88°18'34"	20	445292,60	2239964,41
2420	88°42'40"	20,01	445312,59	2239965,00
2419	88°34'2"	20	445332,59	2239965,45
2418	88°51'15"	7,5	445352,58	2239965,95
2417	88°37'31"	12,5	445360,08	2239966,10
2416	88°30'38"	5	445372,58	2239966,40
2415	88°35'10"	14,99	445377,58	2239966,53
2414	84°44'57"	11,04	445392,57	2239966,90
2413	106°50'24"	92,03	445403,56	2239967,91
2458	125°32'35"	73,42	443014,22	2240039,59
2463	294°32'22"	6,45	443073,96	2239996,91
2462	301°21'39"	20,54	443068,09	2239999,59
2461	308°19'25"	20,5	443050,55	2240010,28
2460	308°14'59"	20,51	443034,47	2240022,99
2459	313°17'25"	5,69	443018,36	2240035,69
2458	125°32'35"	73,42	443014,22	2240039,59
2492	131°1'41"	18,78	443023,06	2240069,99
2491	128°59'55"	19,55	443037,23	2240057,66
2490	129°41'21"	19,56	443052,42	2240045,36
2489	125°42'16"	19,57	443067,47	2240032,87
2488	123°30'41"	19,56	443083,36	2240021,45
2487	121°15'1"	19,55	443099,67	2240010,65
2486	118°34'15"	19,55	443116,38	2240000,51
2485	116°11'51"	19,53	443133,55	2239991,16
2484	114°0'58"	19,51	443151,07	2239982,54
2483	117°23'32"	19,52	443168,89	2239974,60
2482	119°41'27"	2,62	443186,22	2239965,62
2481	287°38'40"	60,28	443188,50	2239964,32
2505	304°17'49"	144,53	443131,06	2239982,59
2506	62°23'57"	12,86	443011,66	2240064,03
2492	131°1'41"	18,78	443023,06	2240069,99
<b>№ 45</b>				
Кадастровый квартал:			56:23:1004001	
Кадастровый номер:				
Образуемый ЗУ:			56:23:1004001:ЗУ2	
Площадь кв.м.:			30186	
Правообладатель. Вид права:			Земли неразграниченной государственной собственности	
Разрешенное использование:			Код 6.1 Недропользование	
Назначение (сооружение):			Автодорога	
№ точки	Дирекционный	Расстояние,	Координаты	
(сквозной)	угол	м	X	Y
57	62°44'13"	27,53	442985,03	2240069,87
56	312°53'40"	1,92	443009,50	2240082,48
2507	312°13'30"	5,55	443008,09	2240083,79
2508	30°0'57"	12,85	443003,98	2240087,52
2509	303°27'5"	12,64	443010,41	2240098,65
2510	309°52'27"	8,55	442999,86	2240105,62
2511	258°28'1"	20,66	442993,30	2240111,10
2512	54°24'19"	4,67	442973,06	2240106,97

Основная часть проекта межевания территории

2513	251°16'43"	10,75	442976,86	2240109,69
2514	157°58'56"	6,88	442966,68	2240106,24
2515	201°52'41"	4,16	442969,26	2240099,86
2516	245°43'20"	6,27	442967,71	2240096,00
2517	257°37'9"	1,26	442961,99	2240093,42
2518	299°2'8"	2,91	442960,76	2240093,15
2519	327°42'34"	1,7	442958,22	2240094,56
2520	312°20'39"	6,56	442957,31	2240096,00
2521	272°45'27"	4,37	442952,46	2240100,42
2522	252°53'50"	3,26	442948,10	2240100,63
2523	160°49'16"	0,49	442944,98	2240099,67
2524	142°27'23"	19,56	442945,14	2240099,21
2525	147°55'52"	12,45	442957,06	2240083,70
2526	61°50'34"	14,33	442963,67	2240073,15
2527	138°48'12"	10,02	442976,30	2240079,91
2528	135°0'0"	0,01	442982,90	2240072,37
2528	139°35'19"	3,27	442982,91	2240072,36
57	62°44'13"	27,53	442985,03	2240069,87
2102	86°4'50"	457,63	443698,82	2239898,06
2493	105°29'59"	36,56	444155,38	2239929,34
2494	178°14'5"	5,84	444190,61	2239919,57
2068	87°56'50"	2,79	444190,79	2239913,73
2530	88°30'36"	20	444193,58	2239913,83
2531	90°7'9"	9,61	444213,57	2239914,35
2311	6°4'35"	3,12	444223,18	2239914,33
2500	75°18'12"	88,37	444223,51	2239917,43
2501	88°41'57"	123,34	444308,99	2239939,85
2502	94°36'36"	174,31	444432,30	2239942,65
2503	86°34'47"	352,34	444606,05	2239928,64
2504	83°4'42"	59,75	444957,76	2239949,66
2435	268°49'3"	4,36	445017,07	2239956,86
2532	268°40'57"	20,01	445012,71	2239956,77
2533	268°44'21"	19,99	444992,71	2239956,31
2534	268°44'23"	20	444972,72	2239955,87
2535	268°42'40"	20,01	444952,72	2239955,43
2536	268°37'24"	7,49	444932,72	2239954,98
2537	268°29'16"	12,5	444925,23	2239954,80
2538	267°28'32"	4,99	444912,73	2239954,47
2539	267°35'36"	15	444907,74	2239954,25
2540	267°47'3"	15	444892,75	2239953,62
2541	268°3'10"	5	444877,76	2239953,04
2542	268°4'27"	12,5	444872,76	2239952,87
2543	268°19'11"	7,5	444860,27	2239952,45
2544	268°20'17"	20	444852,77	2239952,23
2545	268°25'26"	20	444832,78	2239951,65
2546	268°18'37"	20,01	444812,79	2239951,10
2547	268°35'45"	20	444792,79	2239950,51
2548	268°52'58"	20	444772,80	2239950,02
2549	267°52'44"	19,99	444752,80	2239949,63
2550	268°4'49"	20	444732,82	2239948,89
2551	268°22'0"	20	444712,83	2239948,22
2552	268°6'32"	20	444692,84	2239947,65
2553	268°56'25"	20	444672,85	2239946,99
2554	268°56'25"	20	444652,85	2239946,62
2555	268°51'15"	20	444632,85	2239946,25
2556	271°55'0"	20,03	444612,85	2239945,85
2557	269°20'28"	20	444592,83	2239946,52
2558	267°56'14"	20	444572,83	2239946,29
2559	269°8'26"	20	444552,84	2239945,57
2560	269°8'26"	20	444532,84	2239945,27
2561	269°6'43"	20	444512,84	2239944,97
2562	269°23'54"	20	444492,84	2239944,66
2563	269°29'4"	20	444472,84	2239944,45
2564	269°17'2"	20	444452,84	2239944,27
2565	270°4'35"	7,51	444432,84	2239944,02
2566	270°5'30"	12,5	444425,33	2239944,03
2567	270°6'53"	5	444412,83	2239944,05
2568	270°4'35"	15,01	444407,83	2239944,06
2569	271°17'48"	15,02	444392,82	2239944,08
2570	271°49'58"	5	444377,80	2239944,42

Основная часть проекта межевания территории

2571	271°49'48"	12,53	444372,80	2239944,58
2572	271°45'15"	7,51	444360,28	2239944,98
2573	268°28'53"	20	444352,77	2239945,21
2574	264°40'34"	20,05	444332,78	2239944,68
2575	269°42'49"	20	444312,82	2239942,82
2576	268°22'0"	20	444292,82	2239942,72
2577	268°23'43"	20	444272,83	2239942,15
2578	269°47'17"	10,82	444252,84	2239941,59
2222	257°15'51"	20,41	444242,02	2239941,55
2497	357°35'15"	4,51	444222,11	2239937,05
2224	270°18'53"	9,1	444221,92	2239941,56
2579	268°42'40"	20,01	444212,82	2239941,61
2580	267°34'25"	1,18	444192,82	2239941,16
2217	177°57'17"	4,76	444191,64	2239941,11
2496	283°8'55"	17,85	444191,81	2239936,35
2218	267°28'45"	1,59	444174,43	2239940,41
2581	266°44'4"	20,01	444172,84	2239940,34
2582	267°1'13"	20,01	444152,86	2239939,20
2583	267°47'35"	19,99	444132,88	2239938,16
2584	267°49'22"	20	444112,90	2239937,39
2585	267°40'42"	20	444092,91	2239936,63
2586	267°35'38"	20,01	444072,93	2239935,82
2587	267°59'40"	20	444052,94	2239934,98
2588	268°32'19"	20	444032,95	2239934,28
2589	268°16'51"	20	444012,96	2239933,77
2590	268°23'43"	20	443992,97	2239933,17
2591	268°16'51"	20	443972,98	2239932,61
2592	268°1'23"	20	443952,99	2239932,01
2593	267°51'43"	7,51	443933,00	2239931,32
2594	267°59'54"	5,15	443925,50	2239931,04
2132	266°11'9"	507,35	443920,35	2239930,86
2495	285°54'32"	107,48	443414,12	2239897,11
2171	280°54'22"	13,64	443310,76	2239926,57
2595	282°27'55"	19,55	443297,37	2239929,15
2596	284°0'3"	19,55	443278,28	2239933,37
2597	286°5'25"	19,56	443259,31	2239938,10
2598	287°43'21"	19,58	443240,52	2239943,52
2599	288°59'56"	19,6	443221,87	2239949,48
2600	299°41'12"	17,08	443203,34	2239955,86
2481	287°38'40"	60,28	443188,50	2239964,32
2505	304°17'49"	144,53	443131,06	2239982,59
2506	62°23'57"	12,86	443011,66	2240064,03
2492	311°19'32"	0,77	443023,06	2240069,99
2601	312°39'3"	2,76	443022,48	2240070,50
55	242°43'51"	16,74	443020,45	2240072,37
54	242°45'53"	12,24	443005,57	2240064,70
53	136°54'3"	12,79	442994,69	2240059,10
2602	133°18'20"	14,83	443003,43	2240049,76
2458	125°32'35"	73,42	443014,22	2240039,59
2463	114°30'38"	14,22	443073,96	2239996,91
2603	122°39'33"	20,35	443086,90	2239991,01
2604	120°7'58"	20,34	443104,03	2239980,03
2605	120°27'12"	11,94	443121,62	2239969,82
2384	108°54'32"	136,49	443131,91	2239963,77
2498	105°56'49"	98,05	443261,03	2239919,54
2397	94°58'50"	4,61	443355,31	2239892,60
2606	92°14'32"	12,78	443359,90	2239892,20
2607	106°50'45"	5,25	443372,67	2239891,70
2608	93°19'29"	15,35	443377,69	2239890,18
2609	91°49'46"	15,35	443393,01	2239889,29
2610	92°27'55"	5,11	443408,35	2239888,80
2611	87°24'13"	12,8	443413,46	2239888,58
2612	83°8'1"	7,7	443426,25	2239889,16
2613	86°10'15"	20,06	443433,89	2239890,08
2614	89°10'9"	20	443453,91	2239891,42
2615	89°29'5"	20,01	443473,91	2239891,71
2616	88°52'56"	19,99	443493,92	2239891,89
2617	89°30'48"	20,01	443513,91	2239892,28
2618	88°54'39"	19,99	443533,92	2239892,45
2619	87°28'46"	20,01	443553,91	2239892,83
2620	87°25'15"	20	443573,90	2239893,71

Основная часть проекта межевания территории

2621	87°57'57"	20	443593,88	2239894,61
2622	88°1'23"	20	443613,87	2239895,32
2623	88°3'3"	19,99	443633,86	2239896,01
2624	88°3'6"	20	443653,84	2239896,69
2625	88°34'4"	20,01	443673,83	2239897,37
2626	87°49'10"	4,99	443693,83	2239897,87
2102	86°4'50"	457,63	443698,82	2239898,06
834	0°18'34"	25,92	445496,41	2239931,14
832	288°54'16"	1,54	445496,55	2239957,06
2627	284°31'50"	20,81	445495,09	2239957,56
2628	278°15'31"	20,82	445474,95	2239962,78
2629	274°18'35"	20,76	445454,35	2239965,77
2630	273°40'55"	7,79	445433,65	2239967,33
2631	271°54'6"	12,96	445425,88	2239967,83
2632	270°19'52"	5,19	445412,93	2239968,26
2633	264°48'20"	4,2	445407,74	2239968,29
2413	106°50'24"	92,03	445403,56	2239967,91
2499	186°55'10"	8,3	445491,64	2239941,25
2232	107°57'25"	6,07	445490,64	2239933,01
834	0°18'34"	25,92	445496,41	2239931,14
№ 46				
Кадастровый квартал:			56:23:1004001	
Кадастровый номер:				
Образуемый ЗУ:			56:23:1004001:ЗУ1	
Площадь кв.м.:			3579	
Правообладатель. Вид права:			Земли неразграниченной государственной собственности	
Разрешенное использование:			Код 1.0 сельскохозяйственное использование	
Назначение (сооружение):			Автодорога	
№ точки (сквозной)	Дирекционный угол	Расстояние, м	Координаты	
			X	Y
2102	267°49'10"	4,99	443698,82	2239898,06
2626	268°34'4"	20,01	443693,83	2239897,87
2625	268°3'6"	20	443673,83	2239897,37
2624	268°3'3"	19,99	443653,84	2239896,69
2623	268°1'23"	20	443633,86	2239896,01
2622	267°57'57"	20	443613,87	2239895,32
2621	267°25'15"	20	443593,88	2239894,61
2620	267°28'46"	20,01	443573,90	2239893,71
2619	268°54'39"	19,99	443553,91	2239892,83
2618	269°30'48"	20,01	443533,92	2239892,45
2617	268°52'56"	19,99	443513,91	2239892,28
2616	269°29'5"	20,01	443493,92	2239891,89
2615	269°10'9"	20	443473,91	2239891,71
2614	266°10'15"	20,06	443453,91	2239891,42
2613	263°8'1"	7,7	443433,89	2239890,08
2612	267°24'13"	12,8	443426,25	2239889,16
2611	272°27'55"	5,11	443413,46	2239888,58
2610	271°49'46"	15,35	443408,35	2239888,80
2609	273°19'29"	15,35	443393,01	2239889,29
2608	286°50'45"	5,25	443377,69	2239890,18
2607	272°14'32"	12,78	443372,67	2239891,70
2606	274°58'50"	4,61	443359,90	2239892,20
2397	105°58'14"	9,34	443355,31	2239892,60
2398	92°16'35"	8,06	443364,29	2239890,03
2634	106°50'10"	5,21	443372,34	2239889,71
2635	93°20'26"	15,62	443377,33	2239888,20
2636	91°49'42"	15,36	443392,92	2239887,29
2637	92°32'15"	5,2	443408,27	2239886,80
2638	87°20'50"	12,96	443413,46	2239886,57
2639	83°13'30"	7,71	443426,41	2239887,17
2640	86°9'13"	19,97	443434,07	2239888,08
2641	89°10'0"	19,94	443454,00	2239889,42
2642	89°29'5"	20,01	443473,94	2239889,71
2643	88°52'56"	19,99	443493,95	2239889,89
2644	89°30'47"	20	443513,94	2239890,28
2645	88°54'49"	20,04	443533,94	2239890,45
2646	87°28'55"	20,03	443553,98	2239890,83
2647	87°25'10"	19,99	443573,99	2239891,71
2648	87°57'53"	19,99	443593,96	2239892,61
2649	88°1'20"	19,99	443613,94	2239893,32

Основная часть проекта межевания территории

2650	88°0'28"	11,51	443633,92	2239894,01
2101	86°5'23"	53,52	443645,42	2239894,41
2102	267°49'10"	4,99	443698,82	2239898,06
2531	268°30'36"	20	444213,57	2239914,35
2530	267°56'50"	2,79	444193,58	2239913,83
2068	177°59'44"	2	444190,79	2239913,73
2069	87°56'24"	2,78	444190,86	2239911,73
2651	88°30'28"	19,97	444193,64	2239911,83
2652	90°7'20"	9,37	444213,60	2239912,35
2310	5°59'39"	2,01	444222,97	2239912,33
2311	270°7'9"	9,61	444223,18	2239914,33
2531	268°30'36"	20	444213,57	2239914,35
2481	119°41'12"	17,08	443188,50	2239964,32
2600	108°59'56"	19,6	443203,34	2239955,86
2599	107°43'21"	19,58	443221,87	2239949,48
2598	106°5'25"	19,56	443240,52	2239943,52
2597	104°0'3"	19,55	443259,31	2239938,10
2596	102°27'55"	19,55	443278,28	2239933,37
2595	100°54'22"	13,64	443297,37	2239929,15
2171	285°54'17"	27,08	443310,76	2239926,57
2172	282°26'51"	6,12	443284,72	2239933,99
2653	284°0'53"	19,49	443278,74	2239935,31
2654	286°6'39"	19,5	443259,83	2239940,03
2655	287°40'59"	19,52	443241,10	2239945,44
2656	289°1'25"	19,39	443222,50	2239951,37
2657	299°40'9"	7,52	443204,17	2239957,69
2480	287°39'38"	9,59	443197,64	2239961,41
2481	119°41'12"	17,08	443188,50	2239964,32
1116	0°16'18"	2,11	445496,40	2239929,03
834	287°57'25"	6,07	445496,41	2239931,14
2232	187°1'15"	2,05	445490,64	2239933,01
2233	107°58'34"	6,32	445490,39	2239930,98
1116	0°16'18"	2,11	445496,40	2239929,03
2219	266°43'38"	14,71	444167,44	2239942,04
2658	267°1'2"	19,99	444152,75	2239941,20
2659	267°47'31"	19,98	444132,79	2239940,16
2660	267°47'39"	20	444112,82	2239939,39
2661	267°42'30"	20,01	444092,83	2239938,62
2662	267°35'33"	20	444072,84	2239937,82
2663	267°59'33"	19,98	444052,86	2239936,98
2664	268°32'19"	20	444032,89	2239936,28
2665	268°16'51"	20	444012,90	2239935,77
2666	268°24'53"	13,74	443992,91	2239935,17
2131	266°10'41"	58,96	443979,18	2239934,79
2132	87°59'54"	5,15	443920,35	2239930,86
2594	87°51'43"	7,51	443925,50	2239931,04
2593	88°1'23"	20	443933,00	2239931,32
2592	88°16'51"	20	443952,99	2239932,01
2591	88°23'43"	20	443972,98	2239932,61
2590	88°16'51"	20	443992,97	2239933,17
2589	88°32'19"	20	444012,96	2239933,77
2588	87°59'40"	20	444032,95	2239934,28
2587	87°35'38"	20,01	444052,94	2239934,98
2586	87°40'42"	20	444072,93	2239935,82
2585	87°49'22"	20	444092,91	2239936,63
2584	87°47'35"	19,99	444112,90	2239937,39
2583	87°1'13"	20,01	444132,88	2239938,16
2582	86°44'4"	20,01	444152,86	2239939,20
2581	87°28'45"	1,59	444172,84	2239940,34
2218	283°7'34"	7,18	444174,43	2239940,41
2219	266°43'38"	14,71	444167,44	2239942,04
2667	268°42'49"	20,05	444212,80	2239943,61
2668	267°36'51"	1,2	444192,76	2239943,16
2216	177°42'34"	2	444191,56	2239943,11
2217	87°34'25"	1,18	444191,64	2239941,11
2580	88°42'40"	20,01	444192,82	2239941,16

Основная часть проекта межевания территории

2579	90°18'53"	9,1	444212,82	2239941,61
2224	357°42'34"	2	444221,92	2239941,56
2225	270°19'1"	9,04	444221,84	2239943,56
2667	268°42'49"	20,05	444212,80	2239943,61
2436	268°39'19"	4,26	445036,92	2239959,27
2669	268°51'15"	20	445032,66	2239959,17
2670	268°40'54"	20	445012,66	2239958,77
2671	268°44'23"	20	444992,67	2239958,31
2672	268°44'23"	20	444972,67	2239957,87
2673	268°42'38"	20	444952,67	2239957,43
2674	268°37'31"	7,5	444932,68	2239956,98
2675	268°29'25"	12,52	444925,18	2239956,80
2676	267°29'8"	5,01	444912,66	2239956,47
2677	267°35'30"	14,99	444907,65	2239956,25
2678	267°47'3"	15	444892,67	2239955,62
2679	267°56'3"	4,99	444877,68	2239955,04
2680	268°7'12"	12,5	444872,69	2239954,86
2681	268°19'3"	7,49	444860,20	2239954,45
2682	268°20'17"	20	444852,71	2239954,23
2683	268°25'26"	20	444832,72	2239953,65
2684	268°18'34"	20	444812,73	2239953,10
2685	268°35'42"	19,99	444792,74	2239952,51
2686	268°53'0"	20,01	444772,76	2239952,02
2687	267°52'52"	20,01	444752,75	2239951,63
2688	268°4'46"	19,99	444732,75	2239950,89
2689	268°22'3"	20,01	444712,77	2239950,22
2690	268°6'29"	19,99	444692,77	2239949,65
2691	268°56'21"	19,98	444672,79	2239948,99
2692	268°56'25"	20	444652,81	2239948,62
2693	268°51'3"	19,94	444632,81	2239948,25
2694	271°55'0"	20,03	444612,87	2239947,85
2695	269°20'36"	20,07	444592,85	2239948,52
2696	267°56'14"	20	444572,78	2239948,29
2697	269°8'23"	19,98	444552,79	2239947,57
2698	269°8'26"	20	444532,81	2239947,27
2699	269°6'42"	19,99	444512,81	2239946,97
2700	269°23'54"	20	444492,82	2239946,66
2701	269°29'4"	20	444472,82	2239946,45
2702	269°17'1"	19,99	444452,82	2239946,27
2703	270°4'35"	7,49	444432,83	2239946,02
2704	270°5'30"	12,51	444425,34	2239946,03
2705	270°6'53"	5	444412,83	2239946,05
2706	270°4'35"	14,99	444407,83	2239946,06
2707	271°18'1"	14,98	444392,84	2239946,08
2708	271°49'58"	5	444377,86	2239946,42
2709	271°47'8"	12,52	444372,86	2239946,58
2710	271°53'29"	7,57	444360,35	2239946,97
2711	268°27'45"	20,13	444352,78	2239947,22
2712	264°40'6"	20,02	444332,66	2239946,68
2713	269°42'46"	19,94	444312,73	2239944,82
2714	268°22'9"	20,03	444292,79	2239944,72
2715	268°23'37"	19,98	444272,77	2239944,15
2716	269°40'28"	1,76	444252,80	2239943,59
2221	257°18'60"	9,25	444251,04	2239943,58
2222	89°47'17"	10,82	444242,02	2239941,55
2578	88°23'43"	20	444252,84	2239941,59
2577	88°22'0"	20	444272,83	2239942,15
2576	89°42'49"	20	444292,82	2239942,72
2575	84°40'34"	20,05	444312,82	2239942,82
2574	88°28'53"	20	444332,78	2239944,68
2573	91°45'15"	7,51	444352,77	2239945,21
2572	91°49'48"	12,53	444360,28	2239944,98
2571	91°49'58"	5	444372,80	2239944,58
2570	91°17'48"	15,02	444377,80	2239944,42
2569	90°4'35"	15,01	444392,82	2239944,08
2568	90°6'53"	5	444407,83	2239944,06
2567	90°5'30"	12,5	444412,83	2239944,05
2566	90°4'35"	7,51	444425,33	2239944,03
2565	89°17'2"	20	444432,84	2239944,02
2564	89°29'4"	20	444452,84	2239944,27

Основная часть проекта межевания территории

2563	89°23'54"	20	444472,84	2239944,45
2562	89°6'43"	20	444492,84	2239944,66
2561	89°8'26"	20	444512,84	2239944,97
2560	89°8'26"	20	444532,84	2239945,27
2559	87°56'14"	20	444552,84	2239945,57
2558	89°20'28"	20	444572,83	2239946,29
2557	91°55'0"	20,03	444592,83	2239946,52
2556	88°51'15"	20	444612,85	2239945,85
2555	88°56'25"	20	444632,85	2239946,25
2554	88°56'25"	20	444652,85	2239946,62
2553	88°6'32"	20	444672,85	2239946,99
2552	88°22'0"	20	444692,84	2239947,65
2551	88°4'49"	20	444712,83	2239948,22
2550	87°52'44"	19,99	444732,82	2239948,89
2549	88°52'58"	20	444752,80	2239949,63
2548	88°35'45"	20	444772,80	2239950,02
2547	88°18'37"	20,01	444792,79	2239950,51
2546	88°25'26"	20	444812,79	2239951,10
2545	88°20'17"	20	444832,78	2239951,65
2544	88°19'11"	7,5	444852,77	2239952,23
2543	88°4'27"	12,5	444860,27	2239952,45
2542	88°3'10"	5	444872,76	2239952,87
2541	87°47'3"	15	444877,76	2239953,04
2540	87°35'36"	15	444892,75	2239953,62
2539	87°28'32"	4,99	444907,74	2239954,25
2538	88°29'16"	12,5	444912,73	2239954,47
2537	88°37'24"	7,49	444925,23	2239954,80
2536	88°42'40"	20,01	444932,72	2239954,98
2535	88°44'23"	20	444952,72	2239955,43
2534	88°44'21"	19,99	444972,72	2239955,87
2533	88°40'57"	20,01	444992,71	2239956,31
2532	88°49'3"	4,36	445012,71	2239956,77
2435	83°4'39"	20	445017,07	2239956,86
2436	268°39'19"	4,26	445036,92	2239959,27
832	0°16'22"	2,1	445496,55	2239957,06
1121	289°0'22"	0,95	445496,56	2239959,16
2717	284°33'57"	20,99	445495,66	2239959,47
2718	278°14'45"	20,99	445475,34	2239964,75
2719	274°17'28"	20,85	445454,57	2239967,76
2720	273°44'27"	7,82	445433,78	2239969,32
2721	271°53'35"	13,02	445425,98	2239969,83
2722	270°19'25"	5,31	445412,97	2239970,26
2723	264°46'39"	9,23	445407,66	2239970,29
2412	106°50'0"	5,32	445398,47	2239969,45
2413	84°48'20"	4,2	445403,56	2239967,91
2633	90°19'52"	5,19	445407,74	2239968,29
2632	91°54'6"	12,96	445412,93	2239968,26
2631	93°40'55"	7,79	445425,88	2239967,83
2630	94°18'35"	20,76	445433,65	2239967,33
2629	98°15'31"	20,82	445454,35	2239965,77
2628	104°31'50"	20,81	445474,95	2239962,78
2627	108°54'16"	1,54	445495,09	2239957,56
832	0°16'22"	2,1	445496,55	2239957,06
2463	125°32'39"	10,46	443073,96	2239996,91
2464	114°28'53"	3,81	443082,47	2239990,83
2724	122°40'39"	20,24	443085,94	2239989,25
2725	120°7'30"	20,38	443102,98	2239978,32
2726	120°27'6"	2,11	443120,61	2239968,09
2383	108°55'23"	10,02	443122,43	2239967,02
2384	300°27'12"	11,94	443131,91	2239963,77
2605	300°7'58"	20,34	443121,62	2239969,82
2604	302°39'33"	20,35	443104,03	2239980,03
2603	294°30'38"	14,22	443086,90	2239991,01
2463	125°32'39"	10,46	443073,96	2239996,91
53	242°34'28"	2,08	442994,69	2240059,10
359	136°52'23"	13,41	442992,84	2240058,14
2727	133°9'9"	0,22	443002,01	2240048,35
2457	125°32'48"	14,81	443002,17	2240048,20

Основная часть проекта межевания территории

2458	313°18'20"	14,83	443014,22	2240039,59
2602	316°54'3"	12,79	443003,43	2240049,76
53	242°34'28"	2,08	442994,69	2240059,10
2523	252°50'3"	2	442944,98	2240099,67
2728	160°41'44"	1,88	442943,07	2240099,08
2729	142°39'28"	18,2	442943,69	2240097,31
2730	145°43'7"	15,85	442954,73	2240082,84
2731	59°29'17"	14,36	442963,66	2240069,74
2732	138°4'35"	8,04	442976,03	2240077,03
2733	139°40'1"	2,78	442981,40	2240071,05
360	62°48'44"	2,06	442983,20	2240068,93
57	319°35'19"	3,27	442985,03	2240069,87
2528	315°0'0"	0,01	442982,91	2240072,36
2528	318°48'12"	10,02	442982,90	2240072,37
2527	241°50'34"	14,33	442976,30	2240079,91
2526	327°55'52"	12,45	442963,67	2240073,15
2525	322°27'23"	19,56	442957,06	2240083,70
2524	340°49'16"	0,49	442945,14	2240099,21
2523	252°50'3"	2	442944,98	2240099,67
362	242°42'57"	2,14	443022,35	2240073,35
55	132°39'3"	2,76	443020,45	2240072,37
2601	131°19'32"	0,77	443022,48	2240070,50
2492	62°21'55"	2,16	443023,06	2240069,99
2469	311°0'33"	1,52	443024,97	2240070,99
2734	312°46'27"	2	443023,82	2240071,99
362	242°42'57"	2,14	443022,35	2240073,35
2735	258°17'50"	2,86	442996,10	2240111,68
2511	129°52'27"	8,55	442993,30	2240111,10
2510	123°27'5"	12,64	442999,86	2240105,62
2509	210°0'57"	12,85	443010,41	2240098,65
2508	132°13'30"	5,55	443003,98	2240087,52
2507	132°53'40"	1,92	443008,09	2240083,79
56	62°35'33"	2,13	443009,50	2240082,48
363	312°8'53"	5,83	443011,39	2240083,46
2736	29°7'21"	13,13	443007,07	2240087,37
2737	305°35'51"	14,5	443013,46	2240098,84
2738	308°18'25"	7,1	443001,67	2240107,28
2735	258°17'50"	2,86	442996,10	2240111,68
<b>№ 47</b>				
Кадастровый квартал:			56:23:1004001	
Кадастровый номер:				
Образуемый ЗУ:			56:23:1004001:ЗУ3	
Площадь кв.м.:			551	
Правообладатель. Вид права:			Земли неразграниченной государственной собственности	
Разрешенное использование:			Код 6.1 Недропользование	
Назначение (сооружение):			Автодорога	
№ точки (сквозной)	Дирекционный угол	Расстояние, м	Координаты	
			X	Y
2739	159°43'59"	7,42	442986,78	2240123,38
2740	258°26'3"	4,39	442989,35	2240116,42
2741	234°31'48"	2,95	442985,05	2240115,54
2742	234°26'3"	7,12	442982,65	2240113,83
2513	251°16'43"	10,75	442976,86	2240109,69
2514	157°58'56"	6,88	442966,68	2240106,24
2515	201°52'41"	4,16	442969,26	2240099,86
2516	245°43'20"	6,27	442967,71	2240096,00
2517	257°37'9"	1,26	442961,99	2240093,42
2518	299°2'8"	2,91	442960,76	2240093,15
2519	327°42'34"	1,7	442958,22	2240094,56
2520	312°20'39"	6,56	442957,31	2240096,00
2521	272°45'27"	4,37	442952,46	2240100,42
2522	252°53'50"	3,26	442948,10	2240100,63
2523	340°41'57"	2,51	442944,98	2240099,67
2743	340°44'51"	5,76	442944,15	2240102,04
2744	70°21'1"	47,28	442942,25	2240107,48
2739	159°43'59"	7,42	442986,78	2240123,38
<b>№ 48</b>				
Кадастровый квартал:			56:23:1004001	



Кадастровый номер:				
Образуемый ЗУ:		56:23:1004001:ЗУ4		
Площадь кв.м.:		142		
Правообладатель. Вид права:		Земли неразграниченной государственной собственности		
Разрешенное использование:		Код 1.0 сельскохозяйственное использование		
Назначение (сооружение):		Автодорога		
№ точки (сквозной)	Дирекционный угол	Расстояние, м	Координаты	
			X	Y
2745	162°20'14"	9,85	442988,77	2240126,30
2746	258°30'26"	2,46	442991,76	2240116,91
2740	339°43'59"	7,42	442989,35	2240116,42
2739	250°21'1"	47,28	442986,78	2240123,38
2744	160°43'58"	8,27	442942,25	2240107,48
2523	252°50'3"	2	442944,98	2240099,67
2728	340°43'43"	10,18	442943,07	2240099,08
2747	70°15'16"	52,12	442939,71	2240108,69
2745	162°20'14"	9,85	442988,77	2240126,30
№ 49				
Кадастровый квартал:		56:23:1004001		
Кадастровый номер:		56:23:1004001:421		
Образуемый ЗУ:		56:23:1004001:421:ЗУ1		
Площадь кв.м.:		46		
Правообладатель. Вид права:		аренда ООО Грин Энерджи Рус		
Разрешенное использование:		Код 6.1 Недропользование		
Назначение (сооружение):		Автодорога		
№ точки (сквозной)	Дирекционный угол	Расстояние, м	Координаты	
			X	Y
2748	251°16'51"	14,02	442990,15	2240114,19
2513	234°28'36"	4,68	442976,87	2240109,69
2512	78°28'1"	20,66	442973,06	2240106,97
2511	309°43'40"	3,77	442993,30	2240111,10
2750	339°48'51"	0,72	442990,40	2240113,51
2748	251°16'51"	14,02	442990,15	2240114,19
№ 50				
Кадастровый квартал:		56:23:1004001		
Кадастровый номер:		56:23:1004001:421		
Образуемый ЗУ:		56:23:1004001:421:ЗУ2		
Площадь кв.м.:		26		
Правообладатель. Вид права:		аренда ООО Грин Энерджи Рус		
Разрешенное использование:		Код 6.1 Недропользование		
Назначение (сооружение):		Автодорога		
№ точки (сквозной)	Дирекционный угол	Расстояние, м	Координаты	
			X	Y
2513	71°16'51"	14,02	442976,87	2240109,69
2748	340°15'53"	2,37	442990,15	2240114,19
2740	258°26'3"	4,39	442989,35	2240116,42
2741	234°25'45"	10,06	442985,05	2240115,54
2513	71°16'51"	14,02	442976,87	2240109,69
№ 51				
Кадастровый квартал:		56:23:1004001		
Кадастровый номер:		56:23:1004001:421		
Образуемый ЗУ:		56:23:1004001421/чзу1		
Площадь кв.м.:		13		
Правообладатель. Вид права:		аренда ООО Грин Энерджи Рус		
Разрешенное использование:		Энергетика (код 6.7)		
Назначение (сооружение):		Автодорога		
№ точки (сквозной)	Дирекционный угол	Расстояние, м	Координаты	
			X	Y
2511	78°17'50"	2,86	442993,30	2240111,10
2735	320°18'23"	4,59	442996,10	2240111,68
2751	251°20'16"	3,19	442993,17	2240115,21
2748	159°48'51"	0,72	442990,15	2240114,19
2750	129°43'40"	3,77	442990,40	2240113,51
2511	78°17'50"	2,86	442993,30	2240111,10
№ 52				
Кадастровый квартал:		56:23:1004001		
Кадастровый номер:		56:23:1004001:421		
Образуемый ЗУ:		56:23:1004001421/чзу2		
Площадь кв.м.:		6		
Правообладатель. Вид права:		аренда ООО Грин Энерджи Рус		
Разрешенное использование:		Энергетика (код 6.7)		

Назначение (сооружение):			Автодорога	
№ точки (сквозной)	Дирекционный угол	Расстояние, м	Координаты	
			X	Y
2748	71°20'16"	3,19	442990,15	2240114,19
2751	320°19'38"	2,21	442993,17	2240115,21
2746	258°30'26"	2,46	442991,76	2240116,91
2740	160°15'53"	2,37	442989,35	2240116,42
2748	71°20'16"	3,19	442990,15	2240114,19

## **6 Материалы по обоснованию проекта межевания территории**

В соответствии с ч.7 ст.43 Градостроительного кодекса, материалы по обоснованию проекта межевания территории включают в себя чертежи, на которых отображаются:

- границы существующих земельных участков;
- границы зон с особыми условиями использования территорий;
- местоположение существующих объектов капитального строительства;
- границы особо охраняемых природных территорий;
- границы территорий объектов культурного наследия.

В настоящем проекте межевания территории:

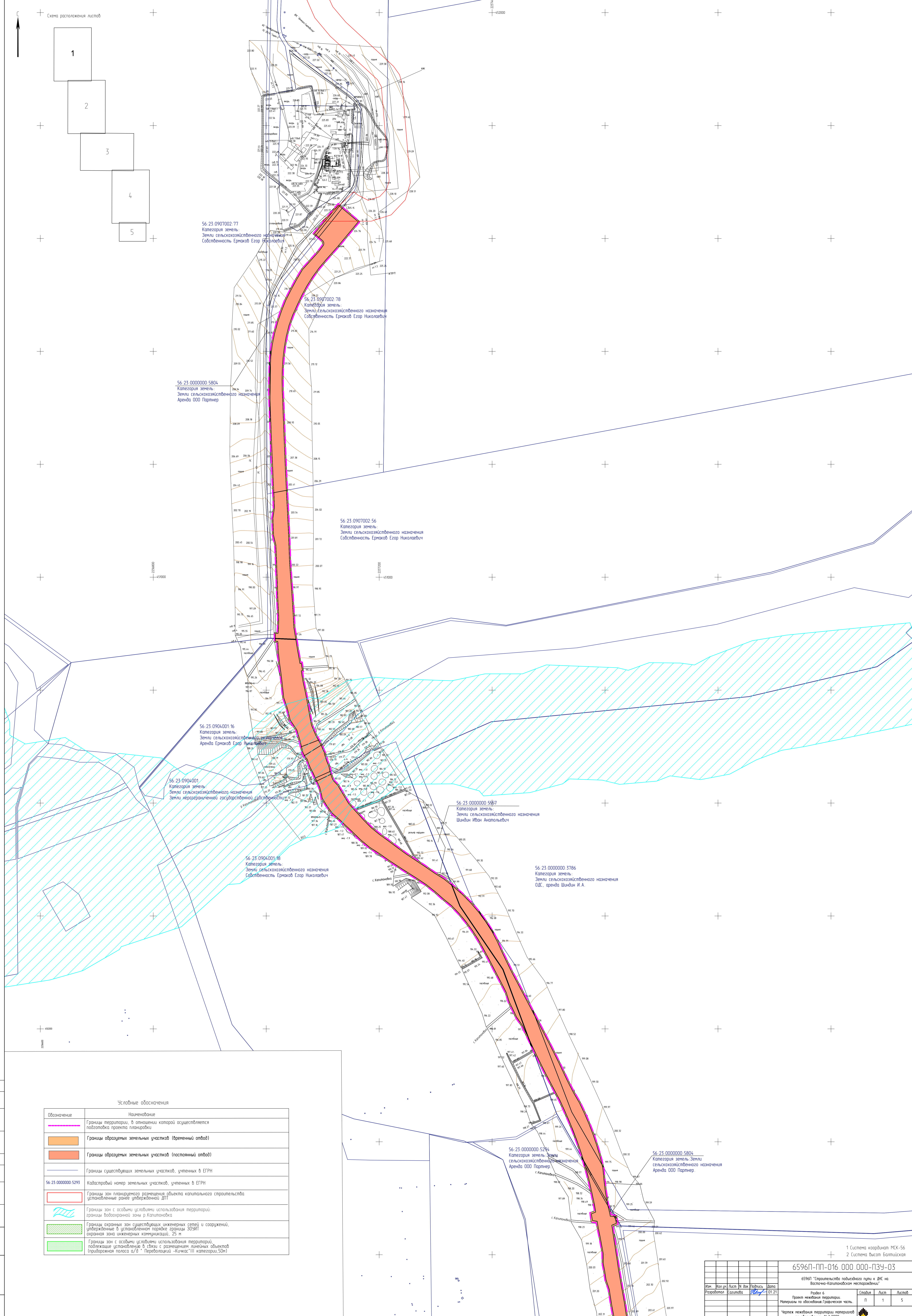
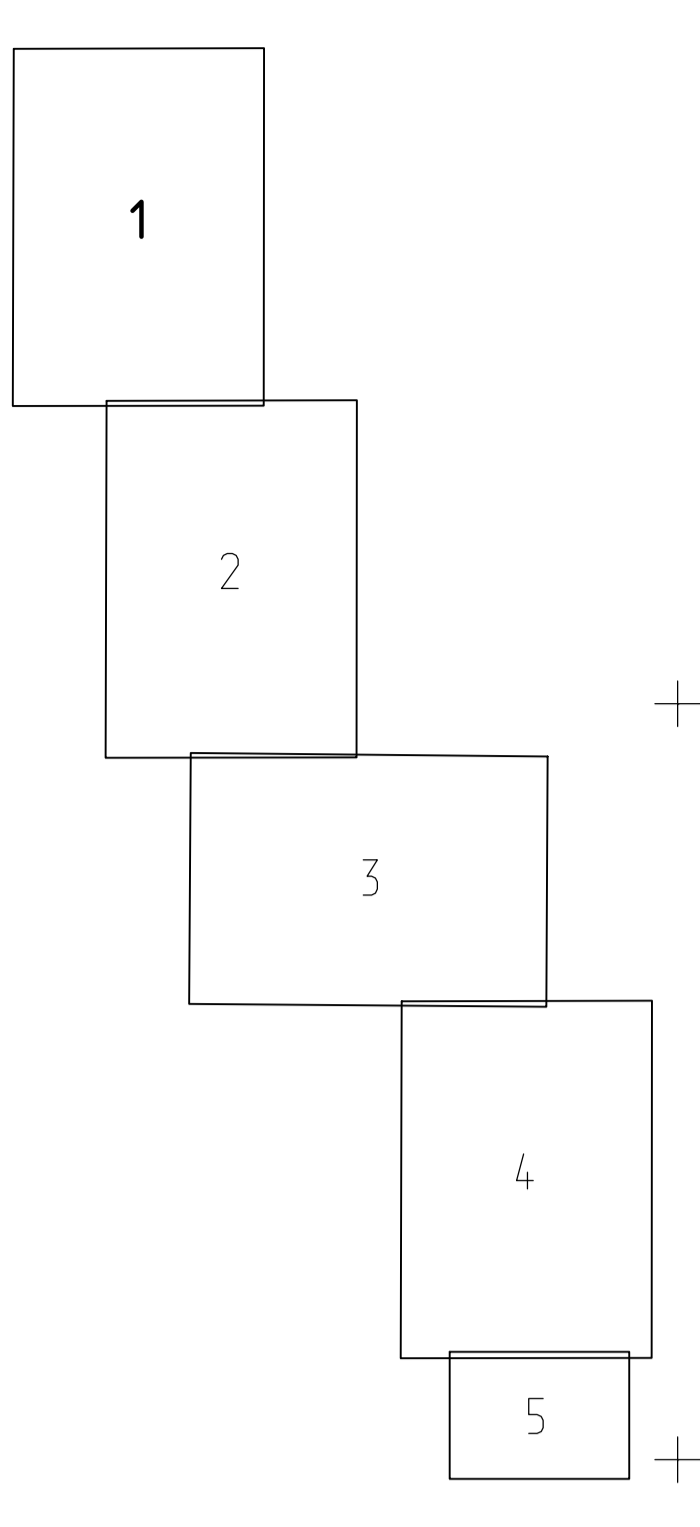
- границы существующих земельных участков и зон с особыми условиями использования территории нанесены в соответствии с данными выписок из Единого государственного реестра недвижимости об объекте недвижимости;

- местоположение существующих объектов капитального строительства, в том числе подземных и надземных линейных объектов, нанесено в соответствии с материалами технического отчета по результатам инженерно-геодезических изысканий для подготовки проектной документации 6596П-П-016.000.000-ИГДИ-01 (исполнитель ООО «СамараНИПИнефть», 2020г.);

- границы особо охраняемых природных территорий и территорий объектов культурного наследия не отображены ввиду отсутствия указанных территорий в границах зон планируемого размещения проектируемого объекта.

Чертежи, содержащие материалы по обоснованию настоящего проекта межевания территории, прилагаются в материалах по обоснованию.





56.23.0907002.77  
Категория земель: Земли сельскохозяйственного назначения  
Земли сельскохозяйственного назначения  
Собственность Ермаков Егор Николаевич

56.23.0907002.78  
Категория земель: Земли сельскохозяйственного назначения  
Земли сельскохозяйственного назначения  
Собственность Ермаков Егор Николаевич

56.23.0000000.5804  
Категория земель: Земли сельскохозяйственного назначения  
Земли сельскохозяйственного назначения  
Аренда ООО Партнер

56.23.0907002.56  
Категория земель: Земли сельскохозяйственного назначения  
Земли сельскохозяйственного назначения  
Собственность Ермаков Егор Николаевич

56.23.0904001.16  
Категория земель: Земли сельскохозяйственного назначения  
Земли сельскохозяйственного назначения  
Аренда Ермаков Егор Николаевич

56.23.0904001  
Категория земель: Земли сельскохозяйственного назначения  
Земли неразграниченной государственной собственности

56.23.0904001.18  
Категория земель: Земли сельскохозяйственного назначения  
Земли сельскохозяйственного назначения  
Собственность Ермаков Егор Николаевич

56.23.0000000.5567  
Категория земель: Земли сельскохозяйственного назначения  
Земли сельскохозяйственного назначения  
Шиндин Иван Анатольевич

56.23.0000000.3786  
Категория земель: Земли сельскохозяйственного назначения  
Земли сельскохозяйственного назначения  
ОДС, аренда Шиндин И.А.

56.23.0000000.5294  
Категория земель: Земли сельскохозяйственного назначения  
Земли сельскохозяйственного назначения  
Аренда ООО Партнер

56.23.0000000.5804  
Категория земель: Земли сельскохозяйственного назначения  
Земли сельскохозяйственного назначения  
Аренда ООО Партнер

Условные обозначения	
Обозначение	Наименование
	Границы территории, в отношении которой осуществляется подготовка проекта планировки
	Границы образуемых земельных участков (временный отвод)
	Границы образуемых земельных участков (постоянный отвод)
	Границы существующих земельных участков, учтенных в ЕГРН
56.23.0000000.5293	Кадастровый номер земельных участков, учтенных в ЕГРН
	Границы зон планируемого размещения объектов капитального строительства установленные ранее утвержденных ДПТ
	Границы зон с особыми условиями использования территорий: границы водоохранной зоны р. Каптонька
	Границы охранных зон существующих инженерных сетей и сооружений, утвержденные в установленном порядке границы ЗОЭИТ охранный зона инженерных коммуникаций, 25 м
	Границы зон с особыми условиями использования территорий, подлежащие установлению в связи с размещением линейных объектов (придорожная полоса о/в * Первоалкинский -Жичкас III категории,50м)

1 Система координат МСК-56  
2 Система Высот Балтийская

6596П-ПП-016.000.000-ПЗУ-03

6596П "Справочник подъездного пути к ВЭС на Восточно-Каптоньском месторождении"

Лист 6  
Проект нежизненной территории  
Материал по обоснованию границей части.

Изм.	Кто уч.	Лист	№	Дата
Разработал	Создано	1	1	01.21

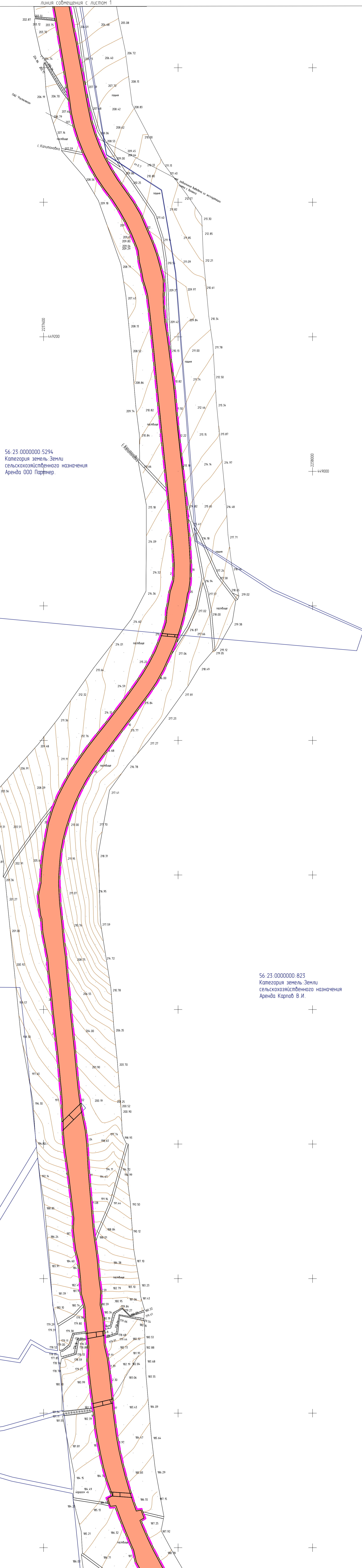
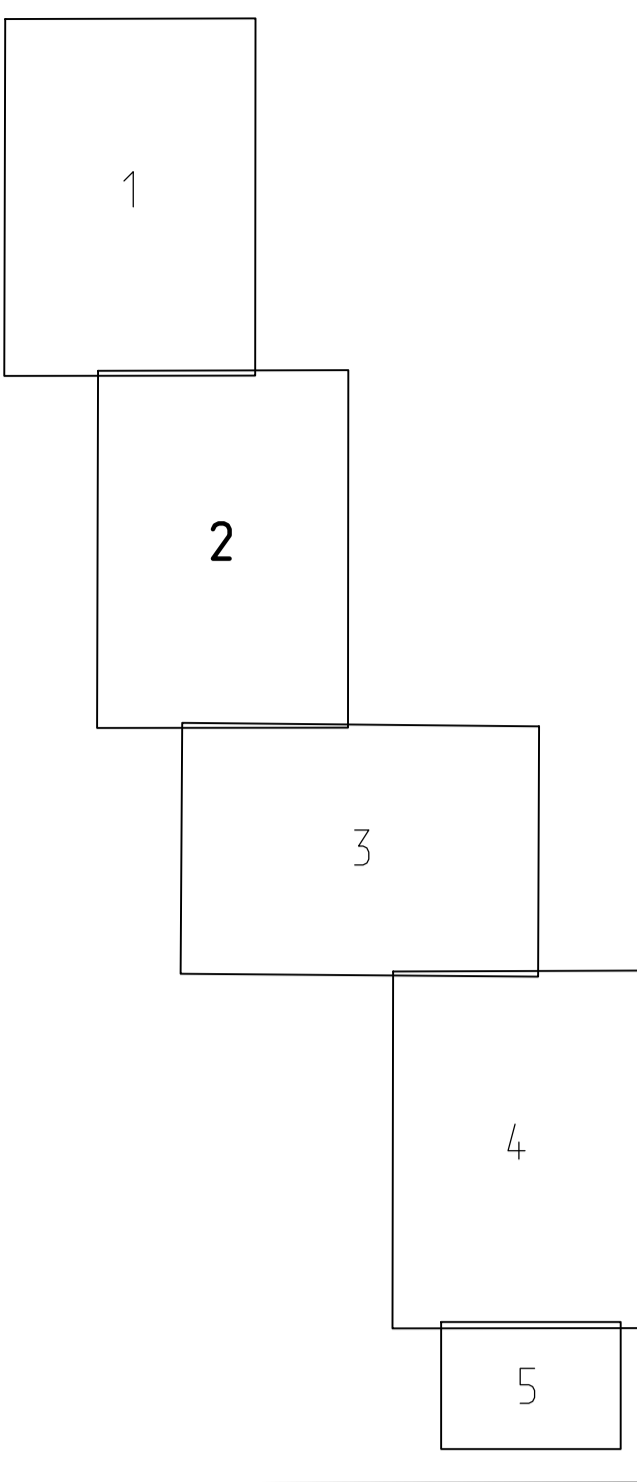
Чертёж нежизненной территории материал по обоснованию: М 1:2000

САМАРАНИИЖЕОТ  
Формат А0





Схема расположения листов



56-23-0000000-5294  
Категория земель: Земли сельскохозяйственного назначения  
Аренда ООО Партнер

56-23-0000000-823  
Категория земель: Земли сельскохозяйственного назначения  
Аренда Карпов В.И.

Условные обозначения


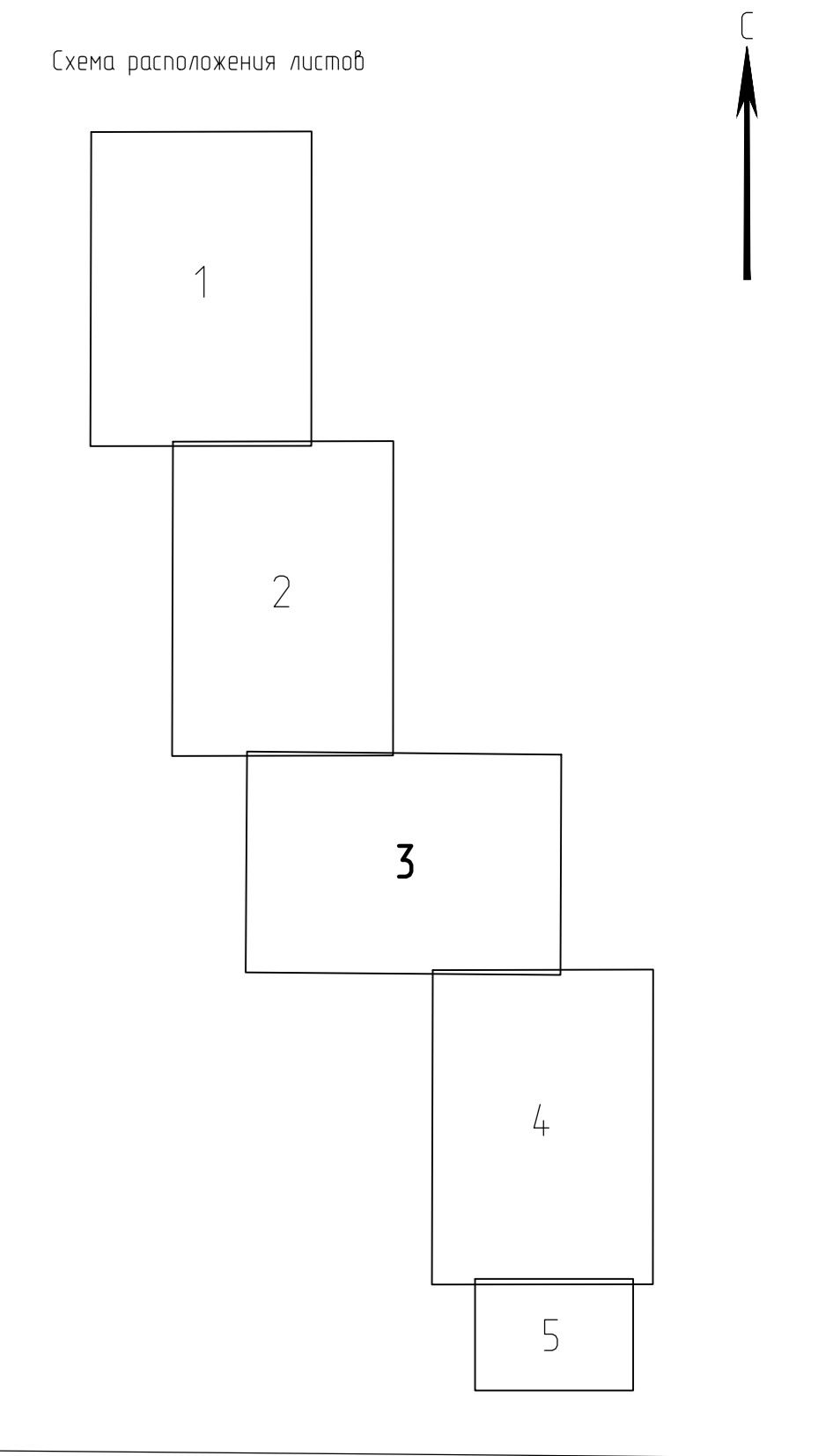
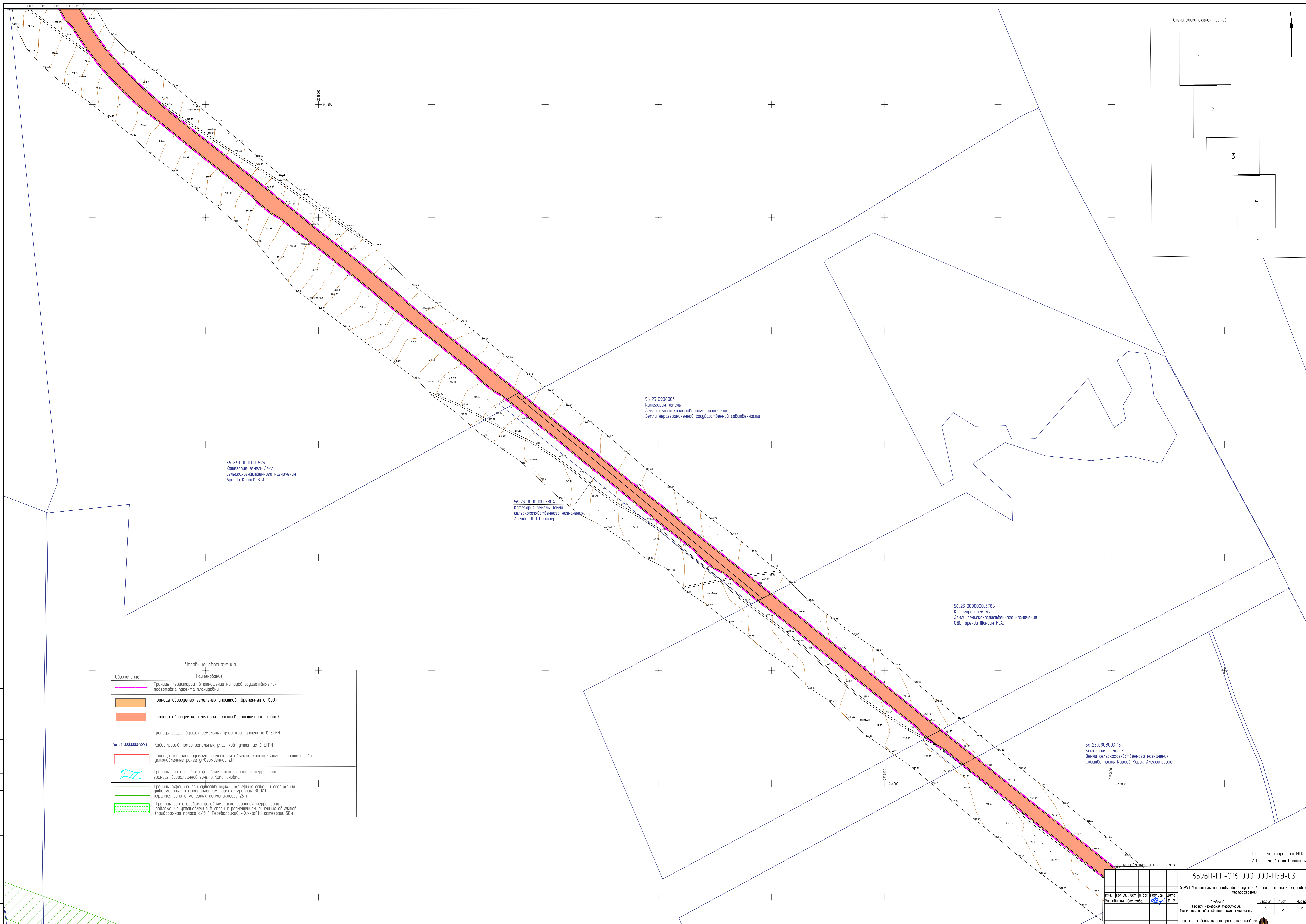
Обозначение	Наименование
	Границы территории, в отношении которой осуществляется подготовка проекта планировки
	Границы образуемых земельных участков (временный отвод)
	Границы образуемых земельных участков (постоянный отвод)
	Границы существующих земельных участков, учтенных в ЕГРН
56-23-0000000-5293	Кадастровый номер земельных участков, учтенных в ЕГРН
	Границы зон планируемого размещения объектов капитального строительства, установленные ранее утвержденной ДП
	Границы зон с особыми условиями использования территорий: границы водоохранной зоны р. Капшаповка
	Границы охранных зон существующих инженерных сетей и сооружений, утвержденные в установленном порядке границы ЗОИИТ: охранный зона инженерных коммуникаций, 25 м
	Границы зон с особыми условиями использования территорий: подлежащие установлению в связи с размещением линейных объектов (придорожная полоса о/в "Первомайский - Кичкас" III категории, 50м)

1 Система координат МСК-56  
2 Система высот Балтийская

6596П-ПП-016 000 000-ПЗУ-03

Исполнитель	И.И.И.	Дата	01.21
Проверенный	И.И.И.	Дата	01.21
Состав	Лист	Листов	2 / 5
Чертеж не является территорией, материал по обоснованию: № 1.2000			





56:23:0000000:023  
 Категория земель - Земли сельскохозяйственного назначения  
 Аренда Карпов В.И.

56:23:0908003  
 Категория земель - Земли сельскохозяйственного назначения  
 Земли неразграниченной государственной собственности

56:23:0000000:5804  
 Категория земель - Земли сельскохозяйственного назначения  
 Аренда ООО Партнер

56:23:0000000:3786  
 Категория земель - Земли сельскохозяйственного назначения  
 ОДС, аренда Шандин И.А.

56:23:0908003:13  
 Категория земель - Земли сельскохозяйственного назначения  
 Собственность Каравей Керек Александрович

Условные обозначения

Обозначение	Наименование
	Границы территории, в отношении которой осуществляется подготовка проекта планировки
	Границы образуемых земельных участков (временный отвод)
	Границы образуемых земельных участков (постоянный отвод)
	Границы существующих земельных участков, учтенных в ЕГРН
56:23:0000000:5293	Кадастровый номер земельных участков, учтенных в ЕГРН
	Границы зон планируемого размещения объектов капитального строительства установленные ранее утвержденной ДПТ
	Границы зон с особыми условиями использования территорий: границы водоохранной зоны р. Капитановка
	Границы охраняемых зон существующих инженерных сетей и сооружений, утвержденные в установленном порядке границы ЗОЭИТ
	Границы зон с особыми условиями использования территорий, подлежащие установлению в связи с размещением линейных объектов (придорожная полоса а/д "Переволочный -Кингас" III категории, 50м)

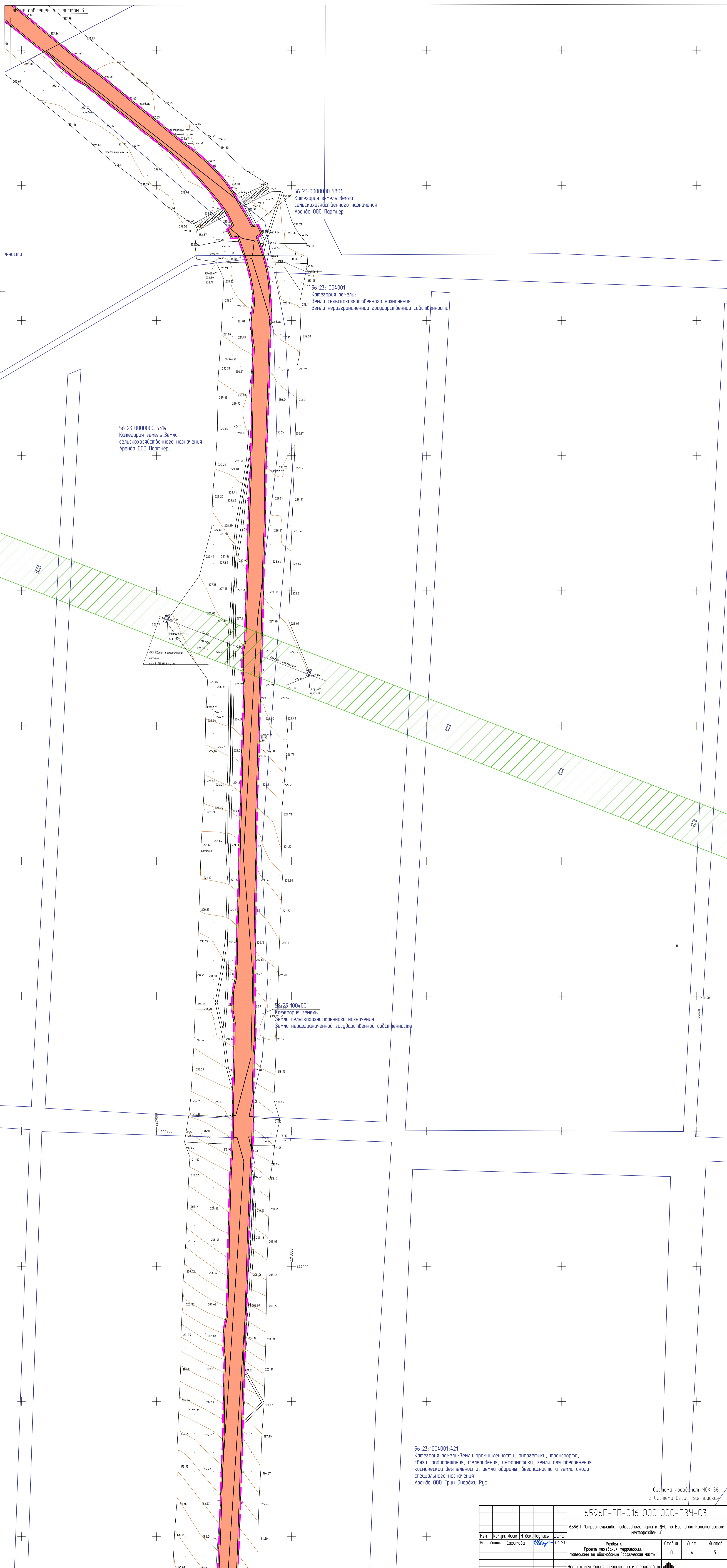
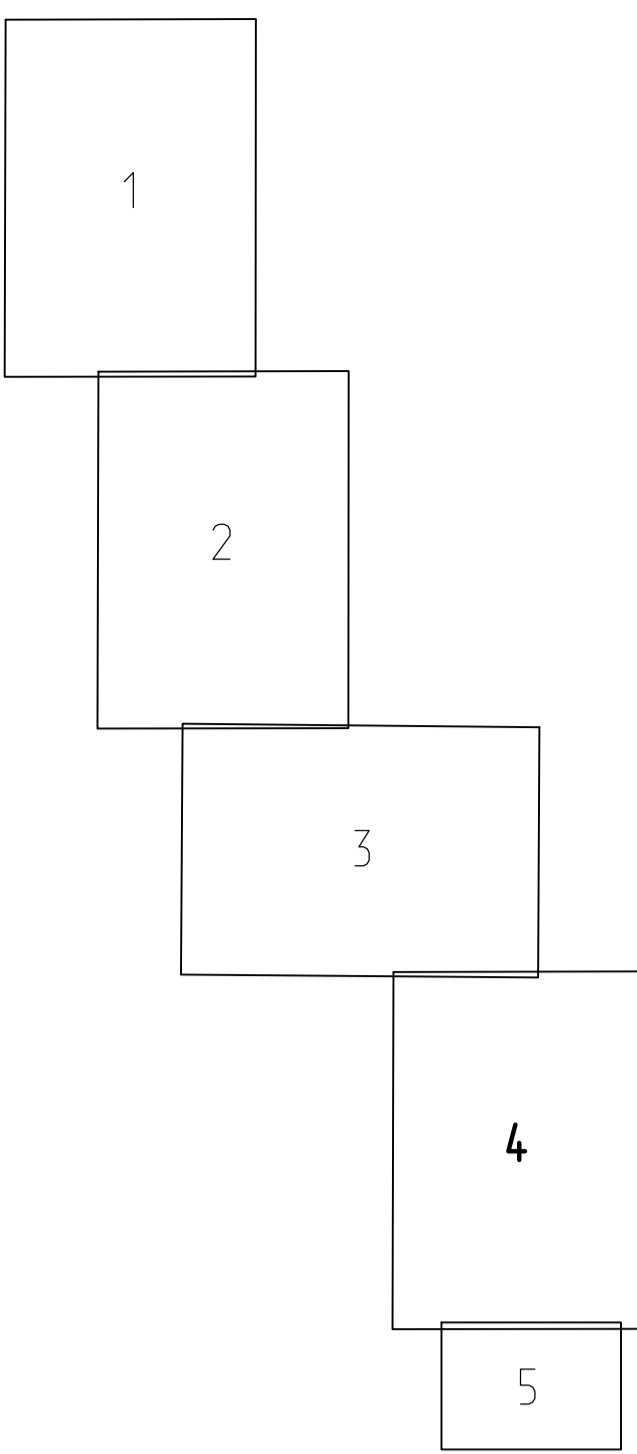
1 Система координат МСК-56  
 2 Система высот Балтийская

6596П-ПП-016.000.000-ПЗУ-03		6596П "Строительство подъездной пути к ДПС на Восточно-Капitanовский месторождении"	
Имя	Кол. Лист	№ док.	Дата
Разработчик	Составил	2024	01.21
Проект некадастровой территории		Листы	Листы
Материал по обоснованию Графической части		П	3 5
Чертеж некадастровой территории материал по обоснованию		М 1:2000	
ИП	Якина	2024	01.21





Схема расположения листов



Условные обозначения

Обозначение	Наименование
	Границы территории, в отношении которой осуществляется подготовка проекта планировки
	Границы образуемых земельных участков (временный отвод)
	Границы образуемых земельных участков (постоянный отвод)
	Границы существующих земельных участков, учтенных в ЕГРН
56.23.000000.5293	Кадастровый номер земельных участков, учтенных в ЕГРН
	Границы зон планируемого размещения объекта капитального строительства установленные ранее утвержденной ДПТ
	Границы зон с особыми условиями использования территорий, границы водоохранной зоны р. Каптановка
	Границы охранных зон существующих инженерных сетей и сооружений, утвержденных в установленном порядке границы ЗОУИТ охраняемая зона инженерных коммуникаций, 25 м
	Границы зон с особыми условиями использования территорий, подлежащие установлению в связи с размещением линейных объектов (придорожная полоса о/д - "Переволоцкий -Кингас" III категории, 50м)

56.23.1004001.421  
 Категория земель: Земли промышленности, энергетики, транспорта, связи, радиовещания, телевидения, информатики, земли для обеспечения космической деятельности, земли обороны, безопасности и земли иного специального назначения  
 Аренда ООО Грин Энерджи Рус

1 Система координат МСК-56  
2 Система высот Балтийская

6596П-ПП-016.000.000-ПЗУ-03

Инв. №	Кварт. №	Лист №	Всего листов	Дата
				01.21
Разработчик	Исполнитель	Проверенный	Сдана	Листов
			4	5
ИП	Явская	01.21	Чертеж не является территорией, материал по обоснованию: № 1.2000	





56:23:0000000:5314  
 Категория земель: Земли сельскохозяйственного назначения  
 Аренда ООО Партнер.

56:23:0000000:5314  
 Категория земель: Земли сельскохозяйственного назначения  
 Аренда ООО Партнер.

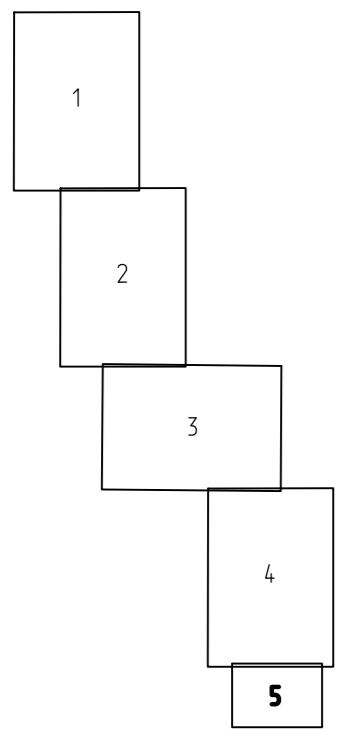
56:23:0000000:5258  
 Категория земель: Земли сельскохозяйственного назначения  
 Администрация МО Переволоцкий район

56:23:1004001  
 Категория земель:  
 Земли сельскохозяйственного назначения  
 Земли неразграниченной государственной собственности

Условные обозначения

Обозначение	Наименование
	Границы территории, в отношении которой осуществляется подготовка проекта планировки
	Границы образуемых земельных участков (временный отвод)
	Границы образуемых земельных участков (постоянный отвод)
	Границы существующих земельных участков, учтенных в ЕГРН
56:23:0000000:5293	Кадастровый номер земельных участков, учтенных в ЕГРН
	Границы зон планируемого размещения объекта капитального строительства установленные ранее утвержденной ДПТ
	Границы зон с особыми условиями использования территорий: границы водоохранной зоны р.Капитоновка
	Границы охранных зон существующих инженерных сетей и сооружений, утвержденные в установленном порядке границы ЗОУИТ охранная зона инженерных коммуникаций, 25 м
	Границы зон с особыми условиями использования территорий, подлежащие установлению в связи с размещением линейных объектов (придорожная полоса а/д "Обход пос.Переволоцкий" III категории, 50 м)
	Сервитут

Схема расположения листов



Создано	
Изменено	
Проверено	
Инв. N подл.	
Масштаб	
Взвешен инв. N	
Подпись и дата	

1 Система координат МСК-56  
 2 Система высот Балтийская

6596П-ПП-016.000.000-ПЗУ-03					
6596П "Строительство подъездного пути к ДНС на Восточно-Капитоновском месторождении"					
Изм.	Кол.уч.	Лист	N док.	Подпись	Дата
				Сазимова	01.21
Раздел 6 Проект межевания территории. Материалы по обоснованию. Графическая часть.			Стадия	Лист	Листов
			П	5	5
Чертеж межевания территории материалов по обоснованию. М 1:2000.					
ГИП Явкина			01.21		