



ООО «Региональный кадастровый центр»

3-21.01.07-ППиМТ.ПЗ

Заказчик: Администрация Переволоцкого района Оренбургской области

Документация по планировке территории: «Проект планировки и проект межевания территории для строительства местного проезда автомобильной дороги М-5 "Урал" (Подъезд к городу Оренбург), входящих в состав транспортного коридора Европа - Западный Китай». II Этап. Переволоцкий район

Раздел 7. «Чертежи материалов по обоснованию проекта межевания территории»

Директор

И. М. Новичков

Инженер-проектировщик

И. И. Файзуллин

СОСТАВ ДОКУМЕНТАЦИИ ПО ПЛАНИРОВКЕ ТЕРРИТОРИИ:

ОСНОВНАЯ ЧАСТЬ ПРОЕКТА ПЛАНИРОВКИ ТЕРРИТОРИИ

Раздел 1. «Проект планировки территории. Графическая часть».

№ п/п	Наименование	Масштаб	Листов
1	Чертеж красных линий.	М1:2000	27
2	Чертеж границ зон планируемого размещения линейных объектов.	М1:2000	27
3	Чертеж границ зон планируемого размещения линейных объектов, подлежащих реконструкции в связи с изменением их местоположения.	М1:2000	27

Раздел 2. «Положение о размещении линейных объектов».

МАТЕРИАЛЫ ПО ОБОСНОВАНИЮ ПРОЕКТА ПЛАНИРОВКИ ТЕРРИТОРИИ

Раздел 3. «Материалы по обоснованию проекта планировки территории. Графическая часть»

№ п/п	Наименование	Масштаб	Листов
1	Схема расположения элементов планировочной структуры (территорий, занятых линейными объектами и (или) предназначенных для размещения линейных объектов).	М1:20000	1
2	Схема использования территории в период подготовки проекта планировки территории.	М1:2000	27
3	Схема организации улично-дорожной сети и движения транспорта.	М1:2000	-
4	Схема вертикальной планировки территории, инженерной подготовки и инженерной защиты территории.	М1:2000	27
5	Схема границ территорий объектов культурного наследия.	М1:2000	-
6	Схема границ зон с особыми условиями использования территорий, особо охраняемых природных территорий, лесничеств.	М1:2000	27
7	Схема границ территорий, подверженных риску возникновения чрезвычайных ситуаций природного и техногенного характера (пожар, взрыв, химическое, радиоактивное заражение, затопление, подтопление, оползень, карсты, эрозия и т.д.).	М1:2000	27
8	Схема конструктивных и планировочных решений.	М1:2000	27

Раздел 4. «Материалы по обоснованию проекта планировки территории. Пояснительная записка».

ОСНОВНАЯ ЧАСТЬ ПРОЕКТА МЕЖЕВАНИЯ ТЕРРИТОРИИ

Раздел 5. «Текстовая часть проекта межевания территории». Раздел 6. «Чертежи межевания территории».

<i>№ п/п</i>	<i>Наименование</i>	<i>Масштаб</i>	<i>Листов</i>
1	Чертеж межевания территории.	М1:2000	27

МАТЕРИАЛЫ ПО ОБОСНОВАНИЮ ПРОЕКТА МЕЖЕВАНИЯ ТЕРРИТОРИИ

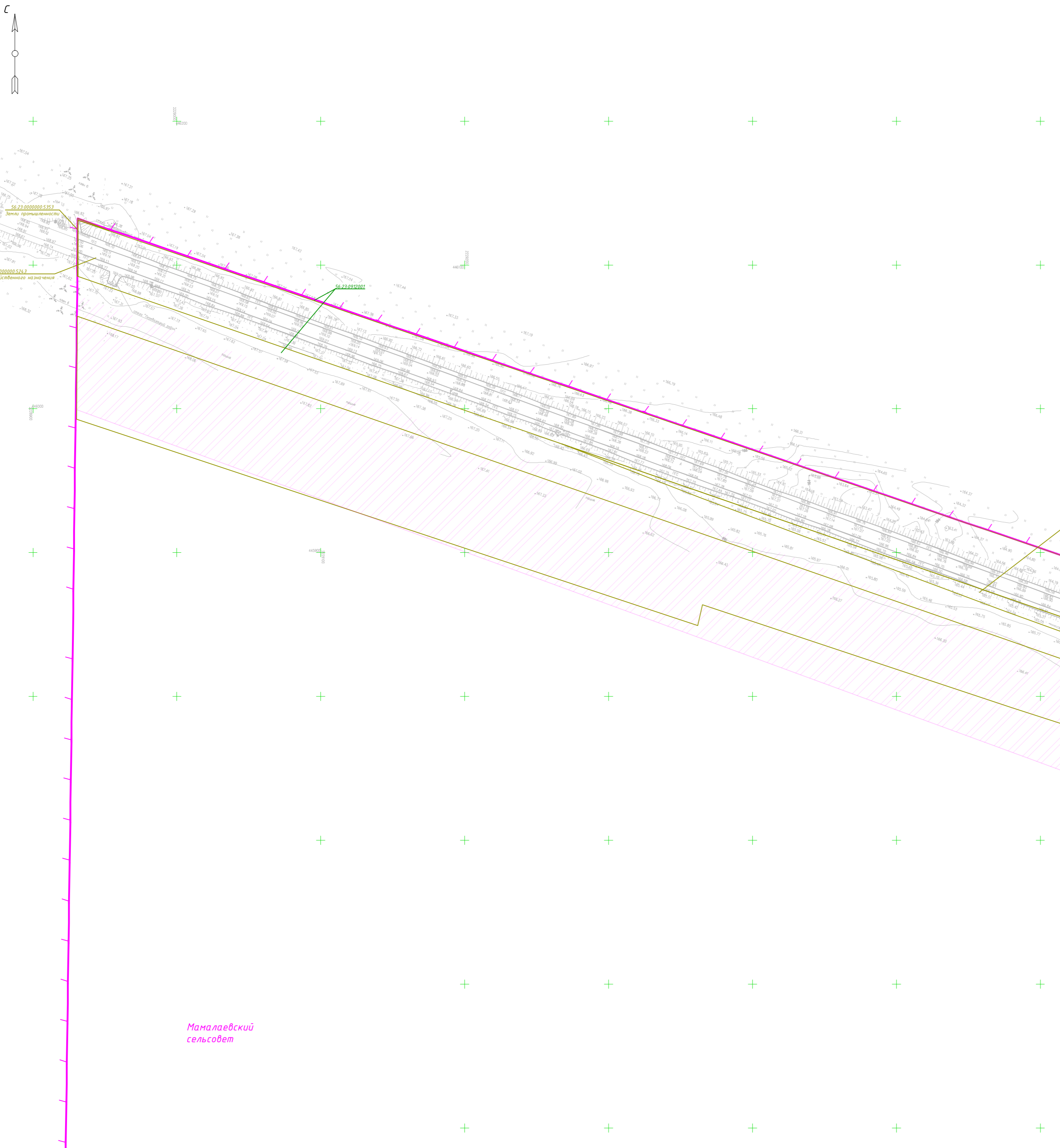
Раздел 7. «Чертежи материалов по обоснованию проекта межевания территории».

<i>№ п/п</i>	<i>Наименование</i>	<i>Масштаб</i>	<i>Листов</i>
1	Чертеж материалов по обоснованию проекта межевания территории.	М1:2000	27

СОДЕРЖАНИЕ

РАЗДЕЛ 7. «ЧЕРТЕЖИ МАТЕРИАЛОВ ПО ОБОСНОВАНИЮ ПРОЕКТА МЕЖЕВАНИЯ ТЕРРИТОРИИ».

1. Чертеж материалов по обоснованию проекта межевания территории.



Мамалаевский сельсовет

Линия сводки с листом 2

- Примечания:**
 В границах территории, в отношении которой осуществляется подготовка проекта планировки отсутствуют:
- границы зон существующих охраняемых и режимных объектов;
 - границы зон санитарной охраны источников водоснабжения;
 - границы прибрежных защитных полос;
 - границы водоохраных зон;
 - границы зон охраны объектов культурного наследия (памятников истории и культуры) федерального, регионального и местного значения;
 - границы зон затопления, подтопления;
 - границы санитарно-защитных зон существующих промышленных объектов и производств и (или) их комплексов;
 - границы площадей залегания полезных ископаемых;
 - границы охранных зон стационарных пунктов наблюдений за состоянием окружающей среды, ее загрязнением;
 - границы придорожной полосы автомобильной дороги;
 - границы приаэродромной территории;
 - границы охранных зон железных дорог;
 - границы санитарных разрывов, установленных от существующих железнодорожных линий и автодорог, а также объектов энергетики;
 - границы иных зон с особыми условиями использования территорий в границах подготовки проекта планировки территории, устанавливаемых в соответствии с законодательством Российской Федерации.

Условные обозначения

	- граница кадастрового квартала согласно сведений ЕГРН от 05.04.2020 г.
	- номер кадастрового квартала согласно сведений ЕГРН от 05.04.2020 г.
	- граница земельного участка согласно сведений ЕГРН от 05.04.2020 г.
	- кадастровый номер земельного участка согласно сведений ЕГРН от 05.04.2020 г.
	- охранный зона ЛЭП 110 кВ
	- охранный зона ЛЭП 35 кВ
	- охранный зона ЛЭП 1-10 кВ
	- санитарно-защитная зона АЭС
	- охранный зона газопровода
	- номер утвержденной в установленном порядке границы зон с особыми условиями использования территории/размер утвержденной в установленном порядке границы зон с особыми условиями использования территории
	- придорожная полоса (I и II кат - 75 м, III и IV кат - 50 м, V кат - 25 м)

3-21.01.07-ППУМТ					
«Проект планировки и проект межевания территории для строительства местного проезда автомобильной дороги М-5 «Урал» (Подъезд к городу Оренбургу), входящих в состав транспортного коридора Европа - Западный Китай». II Этап. Переволоцкий район					
Изм.	Кол. уч.	Лист	№ док.	Подп.	Дата
Проверил	Пигарев				04.21
Разработал	Файзуллин				04.21
Документация по планировке территории. Материалы по обоснованию проекта межевания. Графическая часть				Стадия	Лист
				П	1
Чертеж материалов по обоснованию проекта межевания территории				Листов	27
М1:2000				ООО «РКЦ»	

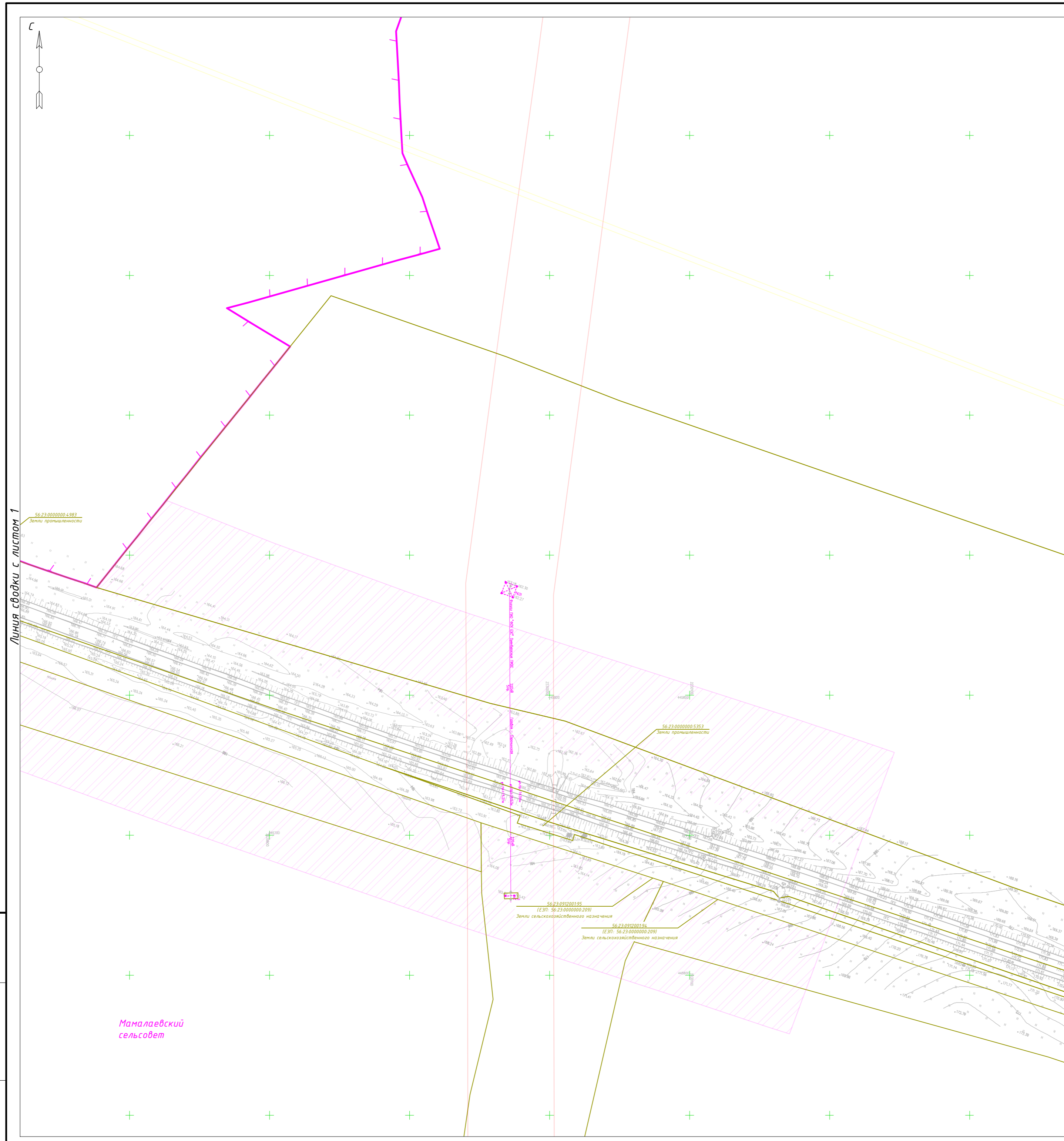
Схема сводки листов

1 2

25 26 27

3 4 5 6 7 8 9 10 11 12 13 14 15 16 17 18 19 20 21 22 23 24

Инв. № подл. Подп. и дата. Взам. инв. №



Линия сводки с листом 1

Схема сводки листов

1 2

25 26 27

3 4 5 6 7 8 9 10 11 12 13 14 15 16 17 18 19 20 21 22 23 24

Примечания:
 В границах территории, в отношении которой осуществляется подготовка проекта планировки отсутствуют:

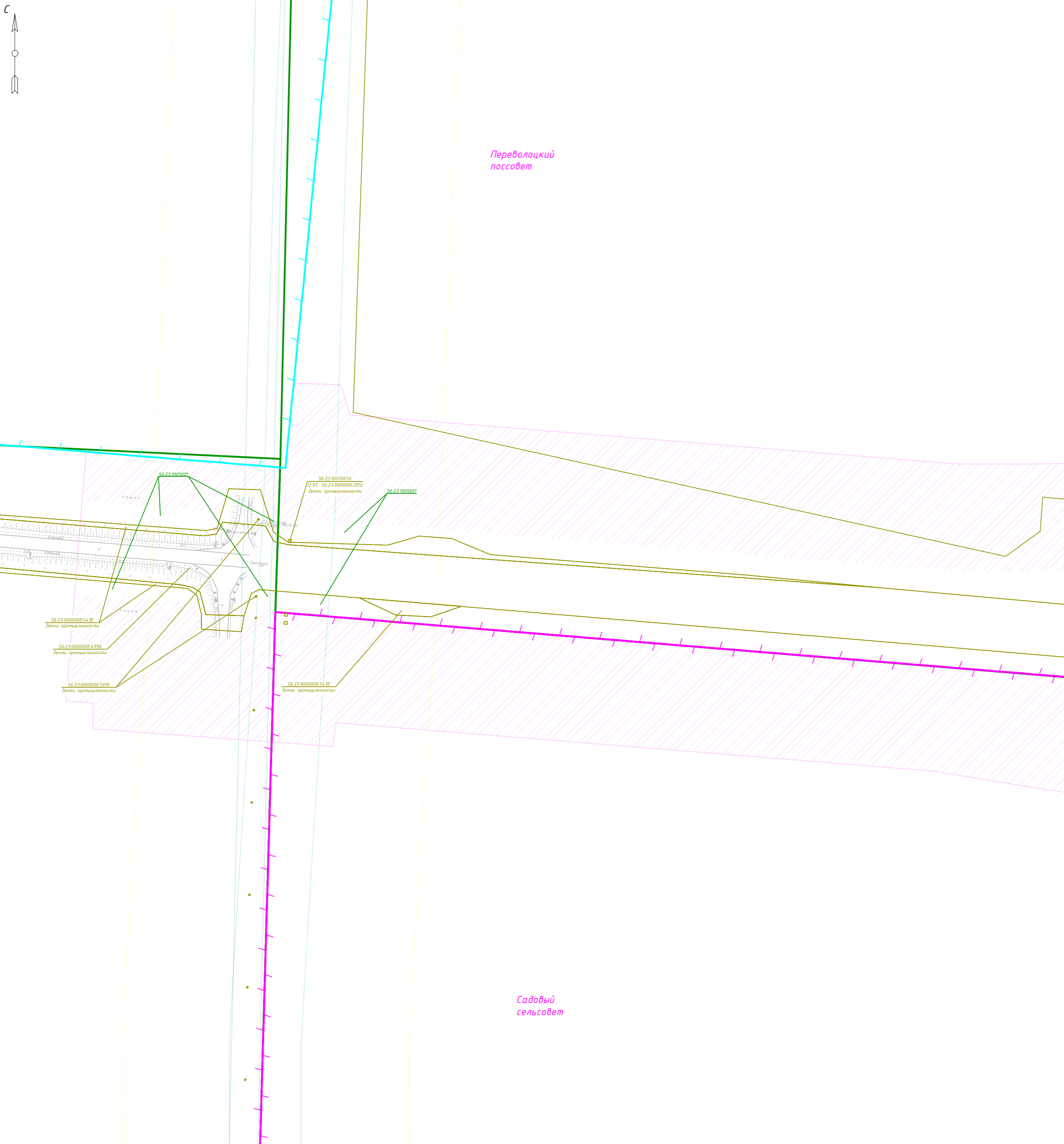
- границы зон существующих охраняемых и режимных объектов;
- границы зон санитарной охраны источников водоснабжения;
- границы прибрежных защитных полос;
- границы водоохраных зон;
- границы зон охраны объектов культурного наследия (памятников истории и культуры) федерального, регионального и местного значения;
- границы зон затопления, подтопления;
- границы санитарно-защитных зон существующих промышленных объектов и производств и (или) их комплексов;
- границы площадей залегания полезных ископаемых;
- границы охранных зон стационарных пунктов наблюдений за состоянием окружающей среды, ее загрязнением;
- границы придорожной полосы автомобильной дороги;
- границы приаэродромной территории;
- границы охранных зон железных дорог;
- границы санитарных разрывов, установленных от существующих железнодорожных линий и автодорог, а также объектов энергетики;
- границы иных зон с особыми условиями использования территорий в границах подготовки проекта планировки территории, устанавливаемых в соответствии с законодательством Российской Федерации.

Условные обозначения

	- граница кадастрового квартала согласно сведений ЕГРН от 05.04.2020 г.
00:00:0000000	- номер кадастрового квартала согласно сведений ЕГРН от 05.04.2020 г.
00:00:0000000	- граница земельного участка согласно сведений ЕГРН от 05.04.2020 г.
00:00:0000000	- кадастровый номер земельного участка согласно сведений ЕГРН от 05.04.2020 г.
	- охранный зона ЛЭП 110 кВ
	- охранный зона ЛЭП 35 кВ
	- охранный зона ЛЭП 1-10 кВ
	- санитарно-защитная зона АЭС
	- охранный зона газопровода
00:00:00.00 00	- номер утвержденной в установленном порядке границы зон с особыми условиями использования территории/размер утвержденной в установленном порядке границы зон с особыми условиями использования территории
	- придорожная полоса (I и II кат - 75 м, III и IV кат - 50 м, V кат - 25 м)

Инв. № подл. Подп. и дата. Взам. инв. №

З-21.01.07-ППУМТ					
«Проект планировки и проект межевания территории для строительства местного проезда автомобильной дороги М-5 «Урал» (Подъезд к городу Оренбург), входящих в состав транспортного коридора Европа - Западный Китай». II Этап. Переволоцкий район					
Изм.	Кол. уч.	Лист	№ док.	Подп.	Дата
Проверил	Пигарев				04.21
Разработал	Файзуллин				04.21
				Стадия	Лист
				П	2
				Листов	27
Чертеж материалов по обоснованию проекта межевания территории				ООО «РКЦ»	
М1:2000					



Линия сводки с листом 4

Примечания:
 В границах территории, в отношении которой осуществляется подготовка проекта планировки отсутствуют:

- границы зон существующих охраняемых и режимных объектов;
- границы зон санитарной охраны источников водоснабжения;
- границы прибрежных защитных полос;
- границы водоохранных зон;
- границы зон охраны объектов культурного наследия (памятников истории и культуры) федерального, регионального и местного значения;
- границы зон затопления, подтопления;
- границы санитарно-защитных зон существующих промышленных объектов и производств и (или) их комплексов;
- границы площадей залегания полезных ископаемых;
- границы охранных зон стационарных пунктов наблюдений за состоянием окружающей среды, ее загрязнением;
- границы придорожной полосы автомобильной дороги;
- границы приаэродромной территории;
- границы охранных зон железных дорог;
- границы санитарных разрывов, установленных от существующих железнодорожных линий и автодорог, а также объектов энергетики;
- границы иных зон с особыми условиями использования территорий в границах подготовки проекта планировки территории, устанавливаемых в соответствии с законодательством Российской Федерации.

Условные обозначения

	- граница кадастрового квартала согласно сведений ЕГРН от 05.04.2020 г.
	- номер кадастрового квартала согласно сведений ЕГРН от 05.04.2020 г.
	- граница земельного участка согласно сведений ЕГРН от 05.04.2020 г.
	- кадастровый номер земельного участка согласно сведений ЕГРН от 05.04.2020 г.
	- охранный зона ЛЭП 110 кВ
	- охранный зона ЛЭП 35 кВ
	- охранный зона ЛЭП 1-10 кВ
	- санитарно-защитная зона АЭС
	- охранный зона газопровода
	- номер утвержденной в установленном порядке границы зон с особыми условиями использования территории/размер утвержденной в установленном порядке границы зон с особыми условиями использования территории
	- придорожная полоса (I и II кат - 75 м, III и IV кат - 50 м, V кат - 25 м)

3-21.01.07-ППиМТ					
«Проект планировки и проект межевания территории для строительства местного проезда автомобильной дороги М-5 «Урал» (Подъезд к городу Оренбургу), входящих в состав транспортного коридора Европа - Западный Китай». II Этап. Переволоцкий район					
Изм.	Кол. уч.	Лист	№ док.	Подп.	Дата
Проверил		Пигарев			04.21
Разработал		Файзуллин			04.21
				Стадия	Лист
				П	3
				Листов	27
				ООО «РКЦ»	
				М1:2000	

Инв. № подл. Подп. и дата. Взам. инв. №

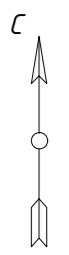
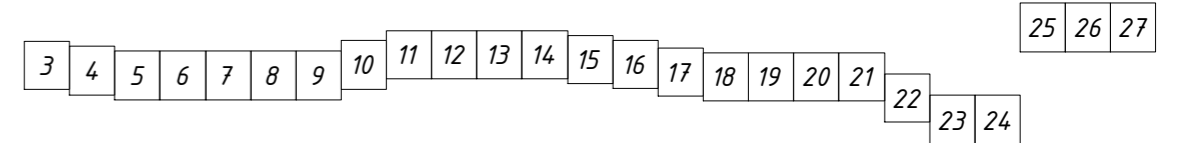


Схема сводки листов

1 2



Перволоцкий поссовет

Садовый сельсовет

Линия сводки с листом 3

Линия сводки с листом 5

Примечания:
 В границах территории, в отношении которой осуществляется подготовка проекта планировки отсутствуют:

- границы зон существующих охраняемых и режимных объектов;
- границы зон санитарной охраны источников водоснабжения;
- границы прибрежных защитных полос;
- границы водоохраных зон;
- границы зон охраны объектов культурного наследия (памятников истории и культуры) федерального, регионального и местного значения;
- границы зон затопления, подтопления;
- границы санитарно-защитных зон существующих промышленных объектов и производств и (или) их комплексов;
- границы площадей залегания полезных ископаемых;
- границы охранных зон стационарных пунктов наблюдений за состоянием окружающей среды, ее загрязнением;
- границы придорожной полосы автомобильной дороги;
- границы приаэродромной территории;
- границы охранных зон железных дорог;
- границы санитарных разрывов, установленных от существующих железнодорожных линий и автодорог, а также объектов энергетики;
- границы иных зон с особыми условиями использования территорий в границах подготовки проекта планировки территории, устанавливаемых в соответствии с законодательством Российской Федерации.

Условные обозначения

	- граница кадастрового квартала согласно сведений ЕГРН от 05.04.2020 г.
	- номер кадастрового квартала согласно сведений ЕГРН от 05.04.2020 г.
	- граница земельного участка согласно сведений ЕГРН от 05.04.2020 г.
	- кадастровый номер земельного участка согласно сведений ЕГРН от 05.04.2020 г.
	- охранный зона ЛЭП 110 кВ
	- охранный зона ЛЭП 35 кВ
	- охранный зона ЛЭП 1-10 кВ
	- санитарно-защитная зона АЭС
	- охранный зона газопровода
	- номер утвержденной в установленном порядке границы зон с особыми условиями использования территории/размер утвержденной в установленном порядке границы зон с особыми условиями использования территории
	- придорожная полоса (I и II кат - 75 м, III и IV кат - 50 м, V кат - 25 м)

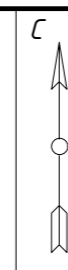
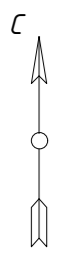
З-21.01.07-ППиМТ

«Проект планировки и проект межевания территории для строительства местного проезда автомобильной дороги М-5 «Урал» (Подъезд к городу Оренбургу), входящих в состав транспортного коридора Европа - Западный Китай». II Этап. Перволоцкий район

Изм.	Кол. уч.	Лист	№ док.	Подп.	Дата	Документация по планировке территории. Материалы по обоснованию проекта межевания. Графическая часть	Стадия	Лист	Листов
Проверил		Пигарев			04.21		П	4	27
Разработал		Файзуллин			04.21	Чертеж материалов по обоснованию проекта межевания территории			000 "РКЦ"

М1:2000

Инв. № подл. Подп. и дата. Взам. инв. №



1 2

3 4 5 6 7 8 9 10 11 12 13 14 15 16 17 18 19 20 21 22 23 24 25 26 27

Перволюцкий поссовет

Садовый сельсовет

Линия сводки с листом 4

Линия сводки с листом 6

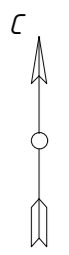
- Примечания:
 В границах территории, в отношении которой осуществляется подготовка проекта планировки отсутствуют:
- границы зон существующих охраняемых и режимных объектов;
 - границы зон санитарной охраны источников водоснабжения;
 - границы прибрежных защитных полос;
 - границы водоохраных зон;
 - границы зон охраны объектов культурного наследия (памятников истории и культуры) федерального, регионального и местного значения;
 - границы зон затопления, подтопления;
 - границы санитарно-защитных зон существующих промышленных объектов и производств и (или) их комплексов;
 - границы площадей залегания полезных ископаемых;
 - границы охранных зон стационарных пунктов наблюдений за состоянием окружающей среды, ее загрязнением;
 - границы придорожной полосы автомобильной дороги;
 - границы приаэродромной территории;
 - границы охранных зон железных дорог;
 - границы санитарных разрывов, установленных от существующих железнодорожных линий и автодорог, а также объектов энергетики;
 - границы иных зон с особыми условиями использования территорий в границах подготовки проекта планировки территории, устанавливаемых в соответствии с законодательством Российской Федерации.

Условные обозначения

	- граница кадастрового квартала согласно сведений ЕГРН от 05.04.2020 г.
	- номер кадастрового квартала согласно сведений ЕГРН от 05.04.2020 г.
	- граница земельного участка согласно сведений ЕГРН от 05.04.2020 г.
	- кадастровый номер земельного участка согласно сведений ЕГРН от 05.04.2020 г.
	- охранный зона ЛЭП 110 кВ
	- охранный зона ЛЭП 35 кВ
	- охранный зона ЛЭП 1-10 кВ
	- санитарно-защитная зона АЭС
	- охранный зона газопровода
	- номер утвержденной в установленном порядке границы зон с особыми условиями использования территории/размер утвержденной в установленном порядке границы зон с особыми условиями использования территории
	- придорожная полоса (I и II кат - 75 м, III и IV кат - 50 м, V кат - 25 м)

3-21.01.07-ППиМТ						
«Проект планировки и проект межевания территории для строительства местного проезда автомобильной дороги М-5 "Урал" (Подъезд к городу Оренбургу), входящих в состав транспортного коридора Европа - Западный Китай». II Этап. Перволюцкий район						
Изм.	Кол. уч.	Лист	№ док.	Подп.	Дата	
Проверил	Пигарев				04.21	
Разработал	Файзуллин				04.21	
				Стадия	Лист	Листов
				П	5	27
				ООО "РКЦ"		
				М1:2000		

Инв. № подл. Подп. и дата. Взам. инв. №



Перволюцкий
поссовет

Садовый
сельсовет

Линия сводки с листом 5

Линия сводки с листом 7

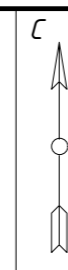
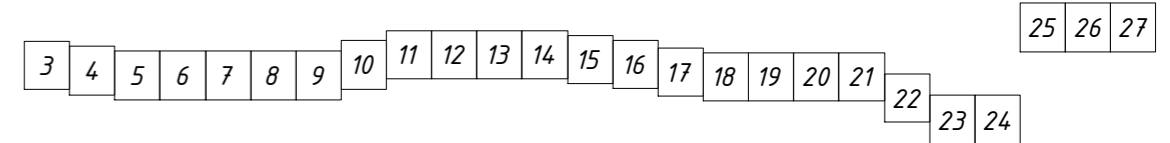


Схема сводки листов

1 2



- Примечания:
В границах территории, в отношении которой осуществляется подготовка проекта планировки отсутствуют:
- границы зон существующих охраняемых и режимных объектов;
 - границы зон санитарной охраны источников водоснабжения;
 - границы прибрежных защитных полос;
 - границы водоохранных зон;
 - границы зон охраны объектов культурного наследия (памятников истории и культуры) федерального, регионального и местного значения;
 - границы зон затопления, подтопления;
 - границы санитарно-защитных зон существующих промышленных объектов и производств и (или) их комплексов;
 - границы площадей залегания полезных ископаемых;
 - границы охранных зон стационарных пунктов наблюдений за состоянием окружающей среды, ее загрязнением;
 - границы придорожной полосы автомобильной дороги;
 - границы приаэродромной территории;
 - границы охранных зон железных дорог;
 - границы санитарных разрывов, установленных от существующих железнодорожных линий и автодорог, а также объектов энергетики;
 - границы иных зон с особыми условиями использования территорий в границах подготовки проекта планировки территории, устанавливаемых в соответствии с законодательством Российской Федерации.

Условные обозначения

	- граница кадастрового квартала согласно сведений ЕГРН от 05.04.2020 г.
	- номер кадастрового квартала согласно сведений ЕГРН от 05.04.2020 г.
	- граница земельного участка согласно сведений ЕГРН от 05.04.2020 г.
	- кадастровый номер земельного участка согласно сведений ЕГРН от 05.04.2020 г.
	- охранный зона ЛЭП 110 кВ
	- охранный зона ЛЭП 35 кВ
	- охранный зона ЛЭП 1-10 кВ
	- санитарно-защитная зона АЭС
	- охранный зона газопровода
	- номер утвержденной в установленном порядке границы зон с особыми условиями использования территории/размер утвержденной в установленном порядке границы зон с особыми условиями использования территории
	- придорожная полоса (I и II кат - 75 м, III и IV кат - 50 м, V кат - 25 м)

З-21.01.07-ППиМТ

«Проект планировки и проект межевания территории для строительства местного проезда автомобильной дороги М-5 «Урал» (Подъезд к городу Оренбургу), входящих в состав транспортного коридора Европа - Западный Китай». II Этап. Перволюцкий район

Изм.	Кол. уч.	Лист	№ док.	Подп.	Дата	Документация по планировке территории. Материалы по обоснованию проекта межевания. Графическая часть	Стадия	Лист	Листов
Проверил		Пигарев			04.21		П	6	27
Разработал		Файзуллин			04.21	Чертеж материалов по обоснованию проекта межевания территории			000 "РКЦ"

М1:2000

Инв. № подл. Подп. и дата. Взам. инв. №

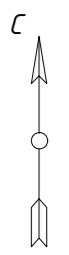
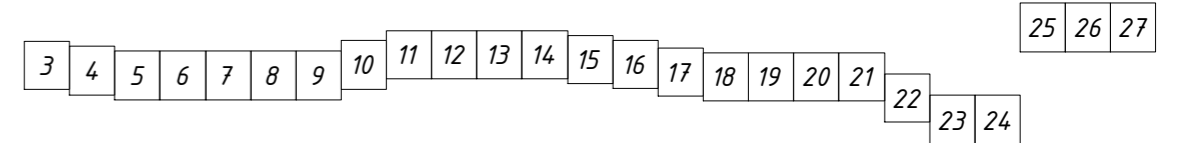


Схема сводки листов

1 2



Перволоцкий поссовет

Садовый сельсовет

Линия сводки с листом 6

Линия сводки с листом 8

- Примечания:**
 В границах территории, в отношении которой осуществляется подготовка проекта планировки отсутствуют:
- границы зон существующих охраняемых и режимных объектов;
 - границы зон санитарной охраны источников водоснабжения;
 - границы прибрежных защитных полос;
 - границы водоохранных зон;
 - границы зон охраны объектов культурного наследия (памятников истории и культуры) федерального, регионального и местного значения;
 - границы зон затопления, подтопления;
 - границы санитарно-защитных зон существующих промышленных объектов и производств и (или) их комплексов;
 - границы площадей залегания полезных ископаемых;
 - границы охранных зон стационарных пунктов наблюдений за состоянием окружающей среды, ее загрязнением;
 - границы придорожной полосы автомобильной дороги;
 - границы приаэродромной территории;
 - границы охранных зон железных дорог;
 - границы санитарных разрывов, установленных от существующих железнодорожных линий и автодорог, а также объектов энергетики;
 - границы иных зон с особыми условиями использования территорий в границах подготовки проекта планировки территории, устанавливаемых в соответствии с законодательством Российской Федерации.

Условные обозначения

	- граница кадастрового квартала согласно сведений ЕГРН от 05.04.2020 г.
	- номер кадастрового квартала согласно сведений ЕГРН от 05.04.2020 г.
	- граница земельного участка согласно сведений ЕГРН от 05.04.2020 г.
	- кадастровый номер земельного участка согласно сведений ЕГРН от 05.04.2020 г.
	- охранный зона ЛЭП 110 кВ
	- охранный зона ЛЭП 35 кВ
	- охранный зона ЛЭП 1-10 кВ
	- санитарно-защитная зона АЭС
	- охранный зона газопровода
	- номер утвержденной в установленном порядке границы зон с особыми условиями использования территории/размер утвержденной в установленном порядке границы зон с особыми условиями использования территории
	- придорожная полоса (I и II кат - 75 м, III и IV кат - 50 м, V кат - 25 м)

З-21.01.07-ППиМТ					
«Проект планировки и проект межевания территории для строительства местного проезда автомобильной дороги М-5 «Урал» (Подъезд к городу Оренбургу), входящих в состав транспортного коридора Европа - Западный Китай». II Этап. Перволоцкий район					
Изм.	Кол. уч.	Лист	№ док.	Подп.	Дата
Проверил	Пигарев				04.21
Разработал	Файзуллин				04.21
Документация по планировке территории. Материалы по обоснованию проекта межевания. Графическая часть				Стадия	Лист
Чертеж материалов по обоснованию проекта межевания территории				П	7
М1:2000				Листов	27
ООО «РКЦ»					

Инв. № подл. Подп. и дата. Взам. инв. №

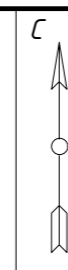
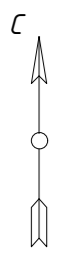
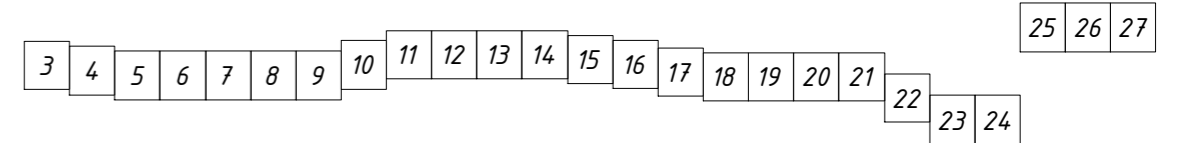


Схема сводки листов

1 2



Переволоцкий поссовет

Садовый сельсовет

Линия сводки с листом 7

Линия сводки с листом 9

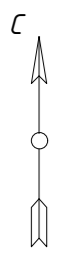
- Примечания:**
 В границах территории, в отношении которой осуществляется подготовка проекта планировки отсутствуют:
- границы зон существующих охраняемых и режимных объектов;
 - границы зон санитарной охраны источников водоснабжения;
 - границы прибрежных защитных полос;
 - границы водоохраных зон;
 - границы зон охраны объектов культурного наследия (памятников истории и культуры) федерального, регионального и местного значения;
 - границы зон затопления, подтопления;
 - границы санитарно-защитных зон существующих промышленных объектов и производств и (или) их комплексов;
 - границы площадей залегания полезных ископаемых;
 - границы охранных зон стационарных пунктов наблюдений за состоянием окружающей среды, ее загрязнением;
 - границы придорожной полосы автомобильной дороги;
 - границы приаэродромной территории;
 - границы охранных зон железных дорог;
 - границы санитарных разрывов, установленных от существующих железнодорожных линий и автодорог, а также объектов энергетики;
 - границы иных зон с особыми условиями использования территорий в границах подготовки проекта планировки территории, устанавливаемых в соответствии с законодательством Российской Федерации.

Условные обозначения

	- граница кадастрового квартала согласно сведений ЕГРН от 05.04.2020 г.
	- номер кадастрового квартала согласно сведений ЕГРН от 05.04.2020 г.
	- граница земельного участка согласно сведений ЕГРН от 05.04.2020 г.
	- кадастровый номер земельного участка согласно сведений ЕГРН от 05.04.2020 г.
	- охранный зона ЛЭП 110 кВ
	- охранный зона ЛЭП 35 кВ
	- охранный зона ЛЭП 1-10 кВ
	- санитарно-защитная зона АЭС
	- охранный зона газопровода
	- номер утвержденной в установленном порядке границы зон с особыми условиями использования территории/размер утвержденной в установленном порядке границы зон с особыми условиями использования территории
	- придорожная полоса (I и II кат - 75 м, III и IV кат - 50 м, V кат - 25 м)

З-21.01.07-ППиМТ					
«Проект планировки и проект межевания территории для строительства местного проезда автомобильной дороги М-5 «Урал» (Подъезд к городу Оренбургу), входящих в состав транспортного коридора Европа - Западный Китай». II Этап. Переволоцкий район					
Изм.	Кол. уч.	Лист	№ док.	Подп.	Дата
Проверил	Пигарев				04.21
Разработал	Файзуллин				04.21
Документация по планировке территории. Материалы по обоснованию проекта межевания. Графическая часть				Стадия	Лист
Чертеж материалов по обоснованию проекта межевания территории				П	8
М1:2000				Листов	27
ООО «РКЦ»					

Инв. № подл. Подп. и дата. Взам. инв. №



Переволоцкий поссовет

Линия сводки с листом 8

Линия сводки с листом 10

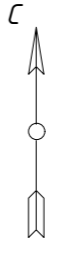
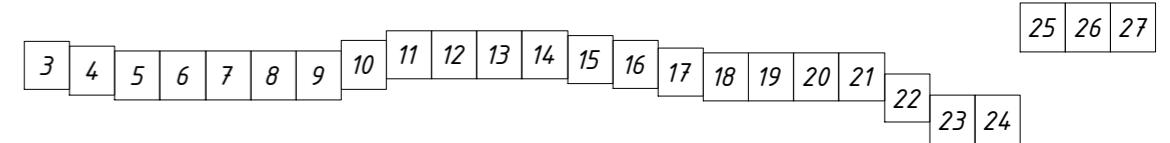


Схема сводки листов

1 2



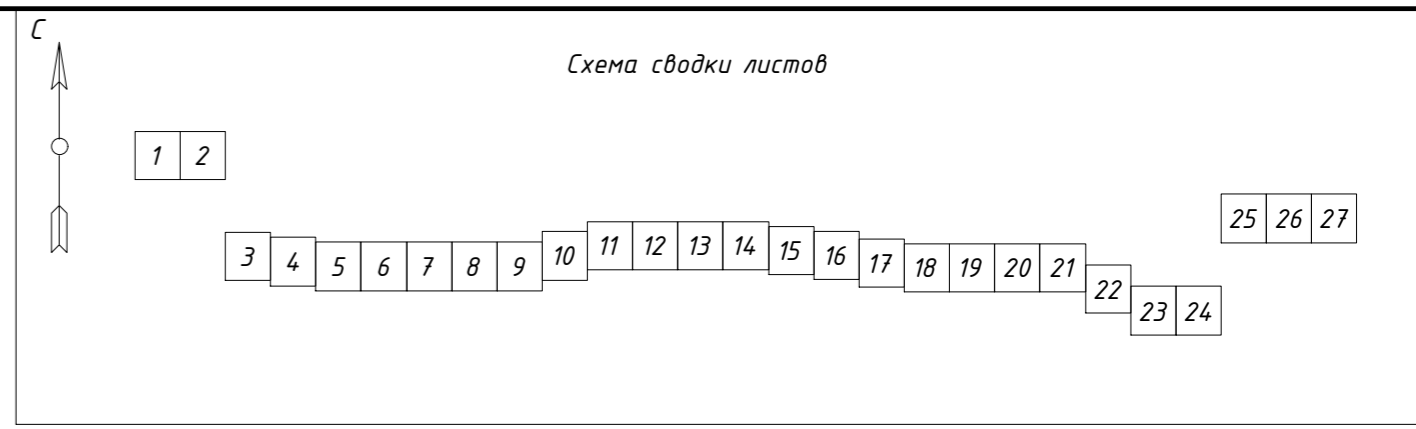
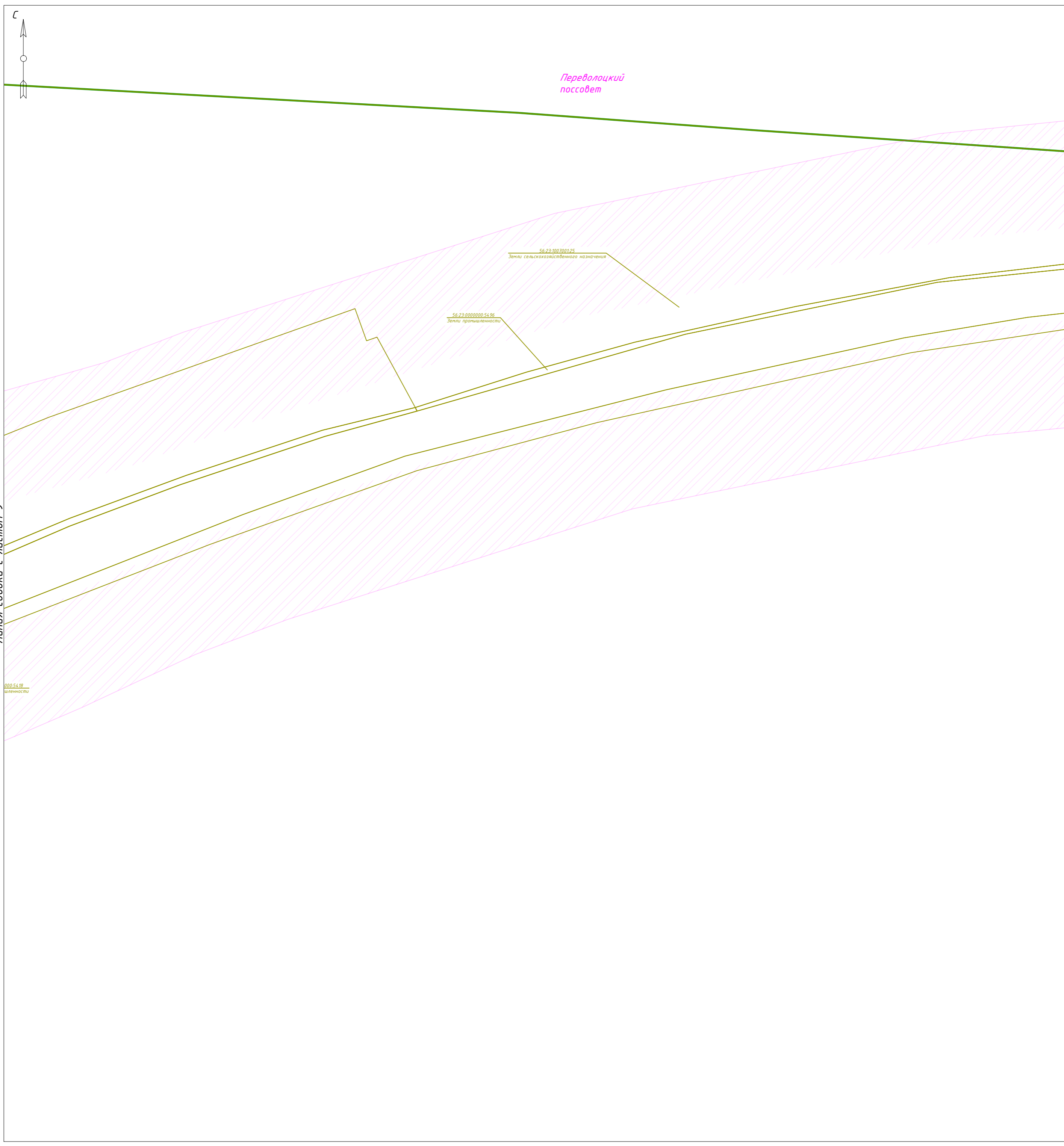
- Примечания:**
 В границах территории, в отношении которой осуществляется подготовка проекта планировки отсутствуют:
- границы зон существующих охраняемых и режимных объектов;
 - границы зон санитарной охраны источников водоснабжения;
 - границы прибрежных защитных полос;
 - границы водоохраных зон;
 - границы зон охраны объектов культурного наследия (памятников истории и культуры) федерального, регионального и местного значения;
 - границы зон затопления, подтопления;
 - границы санитарно-защитных зон существующих промышленных объектов и производств и (или) их комплексов;
 - границы площадей залегания полезных ископаемых;
 - границы охранных зон стационарных пунктов наблюдений за состоянием окружающей среды, ее загрязнением;
 - границы придорожной полосы автомобильной дороги;
 - границы приаэродромной территории;
 - границы охранных зон железных дорог;
 - границы санитарных разрывов, установленных от существующих железнодорожных линий и автодорог, а также объектов энергетики;
 - границы иных зон с особыми условиями использования территорий в границах подготовки проекта планировки территории, устанавливаемых в соответствии с законодательством Российской Федерации.

Условные обозначения

	- граница кадастрового квартала согласно сведений ЕГРН от 05.04.2020 г.
	- номер кадастрового квартала согласно сведений ЕГРН от 05.04.2020 г.
	- граница земельного участка согласно сведений ЕГРН от 05.04.2020 г.
	- кадастровый номер земельного участка согласно сведений ЕГРН от 05.04.2020 г.
	- охранный зона ЛЭП 110 кВ
	- охранный зона ЛЭП 35 кВ
	- охранный зона ЛЭП 1-10 кВ
	- санитарно-защитная зона АЭС
	- охранный зона газопровода
	- номер утвержденной в установленном порядке границы зон с особыми условиями использования территории/размер утвержденной в установленном порядке границы зон с особыми условиями использования территории
	- придорожная полоса (I и II кат - 75 м, III и IV кат - 50 м, V кат - 25 м)

З-21.01.07-ППиМТ					
«Проект планировки и проект межевания территории для строительства местного проезда автомобильной дороги М-5 «Урал» (Подъезд к городу Оренбургу), входящих в состав транспортного коридора Европа - Западный Китай». II Этап. Переволоцкий район					
Изм.	Кол. уч.	Лист	№ док.	Подп.	Дата
Проверил	Пигарев				04.21
Разработал	Файзуллин				04.21
Документация по планировке территории. Материалы по обоснованию проекта межевания. Графическая часть				Стадия	Лист
Чертеж материалов по обоснованию проекта межевания территории				П	9
М1:2000				Листов	27
ООО «РКЦ»					

Инв. № подл.	Взам. инв. №
Подп. и дата	



Линия сводки с листом 9

Линия сводки с листом 11

Примечания:
 В границах территории, в отношении которой осуществляется подготовка проекта планировки отсутствуют:

- границы зон существующих охраняемых и режимных объектов;
- границы зон санитарной охраны источников водоснабжения;
- границы прибрежных защитных полос;
- границы водоохраных зон;
- границы зон охраны объектов культурного наследия (памятников истории и культуры) федерального, регионального и местного значения;
- границы зон затопления, подтопления;
- границы санитарно-защитных зон существующих промышленных объектов и производств и (или) их комплексов;
- границы площадей залегания полезных ископаемых;
- границы охранных зон стационарных пунктов наблюдений за состоянием окружающей среды, ее загрязнением;
- границы придорожной полосы автомобильной дороги;
- границы приаэродромной территории;
- границы охранных зон железных дорог;
- границы санитарных разрывов, установленных от существующих железнодорожных линий и автодорог, а также объектов энергетики;
- границы иных зон с особыми условиями использования территорий в границах подготовки проекта планировки территории, устанавливаемых в соответствии с законодательством Российской Федерации.

Условные обозначения


	- граница кадастрового квартала согласно сведений ЕГРН от 05.04.2020 г.
	- номер кадастрового квартала согласно сведений ЕГРН от 05.04.2020 г.
	- граница земельного участка согласно сведений ЕГРН от 05.04.2020 г.
	- кадастровый номер земельного участка согласно сведений ЕГРН от 05.04.2020 г.
	- охранный зона ЛЭП 110 кВ
	- охранный зона ЛЭП 35 кВ
	- охранный зона ЛЭП 1-10 кВ
	- санитарно-защитная зона АЭС
	- охранный зона газопровода
	- номер утвержденной в установленном порядке границы зон с особыми условиями использования территории/размер утвержденной в установленном порядке границы зон с особыми условиями использования территории
	- придорожная полоса (I и II кат - 75 м, III и IV кат - 50 м, V кат - 25 м)

3-21.01.07-ППиМТ					
«Проект планировки и проект межевания территории для строительства местного проезда автомобильной дороги М-5 «Урал» (Подъезд к городу Оренбургу), входящих в состав транспортного коридора Европа - Западный Китай». II Этап. Переволоцкий район					
Изм.	Кол. уч.	Лист	№ док.	Подп.	Дата
Проверил	Пигарев				04.21
Разработал	Файзуллин				04.21
Документация по планировке территории. Материалы по обоснованию проекта межевания. Графическая часть				Стадия	Лист
Чертеж материалов по обоснованию проекта межевания территории				П	10
М1:2000				Листов	27
ООО «РКЦ»					

Инв. № подл.

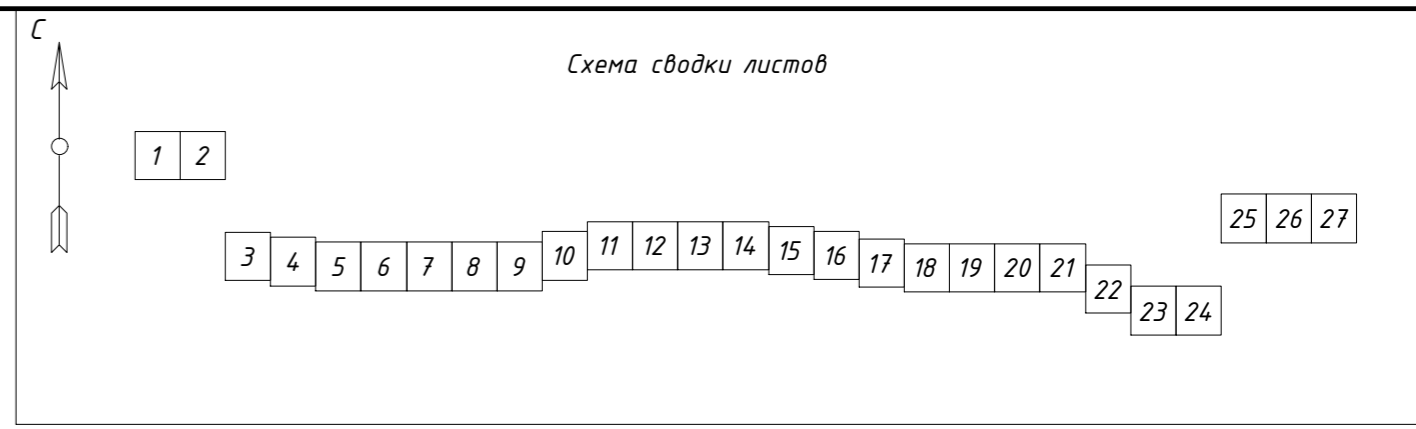
Подп. и дата

Взам. инв. №



Линия сводки с листом 10

Линия сводки с листом 12




- Примечания:**
 В границах территории, в отношении которой осуществляется подготовка проекта планировки отсутствуют:
- границы зон существующих охраняемых и режимных объектов;
 - границы зон санитарной охраны источников водоснабжения;
 - границы прибрежных защитных полос;
 - границы водоохранных зон;
 - границы зон охраны объектов культурного наследия (памятников истории и культуры) федерального, регионального и местного значения;
 - границы зон затопления, подтопления;
 - границы санитарно-защитных зон существующих промышленных объектов и производств и (или) их комплексов;
 - границы площадей залегания полезных ископаемых;
 - границы охранных зон стационарных пунктов наблюдений за состоянием окружающей среды, ее загрязнением;
 - границы придорожной полосы автомобильной дороги;
 - границы приаэродромной территории;
 - границы охранных зон железных дорог;
 - границы санитарных разрывов, установленных от существующих железнодорожных линий и автодорог, а также объектов энергетики;
 - границы иных зон с особыми условиями использования территорий в границах подготовки проекта планировки территории, устанавливаемых в соответствии с законодательством Российской Федерации.

Условные обозначения

	- граница кадастрового квартала согласно сведений ЕГРН от 05.04.2020 г.
	- номер кадастрового квартала согласно сведений ЕГРН от 05.04.2020 г.
	- граница земельного участка согласно сведений ЕГРН от 05.04.2020 г.
	- кадастровый номер земельного участка согласно сведений ЕГРН от 05.04.2020 г.
	- охранный зона ЛЭП 110 кВ
	- охранный зона ЛЭП 35 кВ
	- охранный зона ЛЭП 1-10 кВ
	- санитарно-защитная зона АЭС
	- охранный зона газопровода
	- номер утвержденной в установленном порядке границы зон с особыми условиями использования территории/размер утвержденной в установленном порядке границы зон с особыми условиями использования территории
	- придорожная полоса (I и II кат - 75 м, III и IV кат - 50 м, V кат - 25 м)

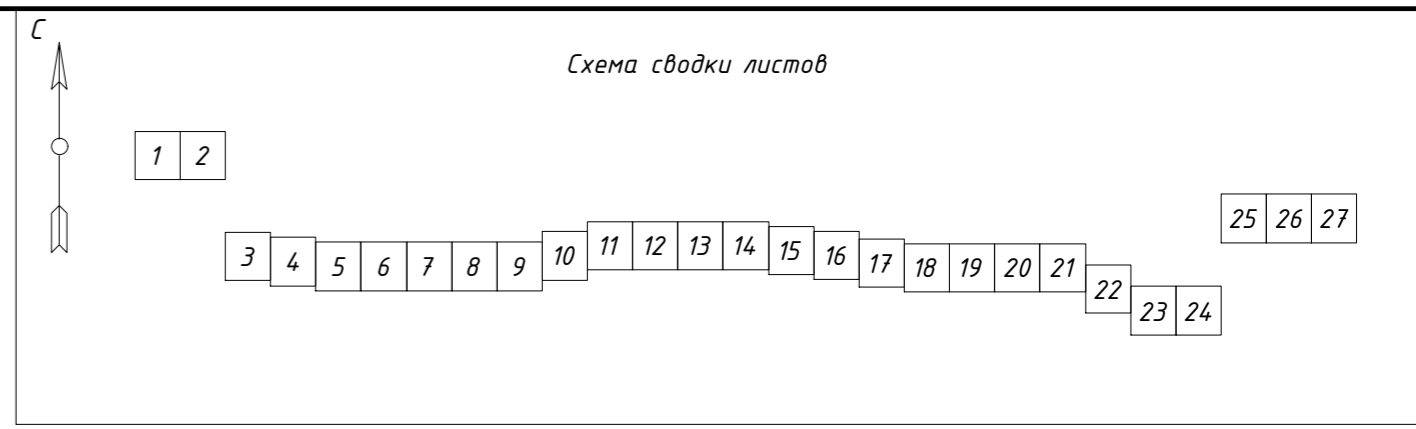
З-21.01.07-ППиМТ					
«Проект планировки и проект межевания территории для строительства местного проезда автомобильной дороги М-5 «Урал» (Подъезд к городу Оренбургу), входящих в состав транспортного коридора Европа - Западный Китай». II Этап. Перволоцкий район					
Изм.	Кол. уч.	Лист	№ док.	Подп.	Дата
Проверил	Пигарев				04.21
Разработал	Файзуллин				04.21
Документация по планировке территории. Материалы по обоснованию проекта межевания. Графическая часть				Стадия	Лист
				П	11
Чертёж материалов по обоснованию проекта межевания территории				000 "РКЦ"	
М1:2000					

Инв. № подл.	Подп. и дата	Взам. инв. №



Линия сводки с листом 11

Линия сводки с листом 13



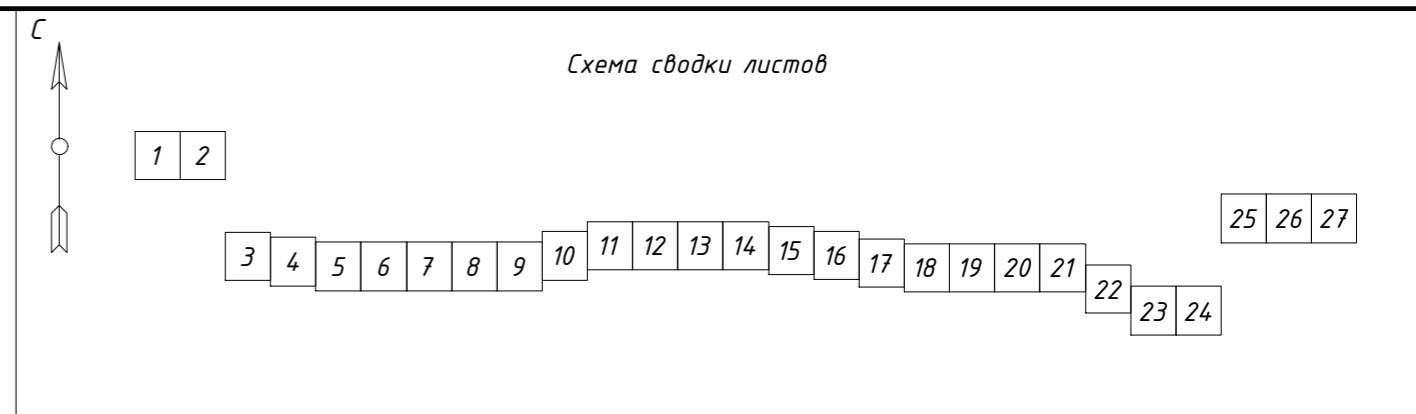

- Примечания:**
 В границах территории, в отношении которой осуществляется подготовка проекта планировки отсутствуют:
- границы зон существующих охраняемых и режимных объектов;
 - границы зон санитарной охраны источников водоснабжения;
 - границы прибрежных защитных полос;
 - границы водоохраных зон;
 - границы зон охраны объектов культурного наследия (памятников истории и культуры) федерального, регионального и местного значения;
 - границы зон затопления, подтопления;
 - границы санитарно-защитных зон существующих промышленных объектов и производств и (или) их комплексов;
 - границы площадей залегания полезных ископаемых;
 - границы охранных зон стационарных пунктов наблюдений за состоянием окружающей среды, ее загрязнением;
 - границы придорожной полосы автомобильной дороги;
 - границы приаэродромной территории;
 - границы охранных зон железных дорог;
 - границы санитарных разрывов, установленных от существующих железнодорожных линий и автодорог, а также объектов энергетики;
 - границы иных зон с особыми условиями использования территорий в границах подготовки проекта планировки территории, устанавливаемых в соответствии с законодательством Российской Федерации.

Условные обозначения

	- граница кадастрового квартала согласно сведений ЕГРН от 05.04.2020 г.
	- номер кадастрового квартала согласно сведений ЕГРН от 05.04.2020 г.
	- граница земельного участка согласно сведений ЕГРН от 05.04.2020 г.
	- кадастровый номер земельного участка согласно сведений ЕГРН от 05.04.2020 г.
	- охранный зона ЛЭП 110 кВ
	- охранный зона ЛЭП 35 кВ
	- охранный зона ЛЭП 1-10 кВ
	- санитарно-защитная зона АЭС
	- охранный зона газопровода
	- номер утвержденной в установленном порядке границы зон с особыми условиями использования территории/размер утвержденной в установленном порядке границы зон с особыми условиями использования территории
	- придорожная полоса (I и II кат - 75 м, III и IV кат - 50 м, V кат - 25 м)

З-21.01.07-ППиМТ					
«Проект планировки и проект межевания территории для строительства местного проезда автомобильной дороги М-5 «Урал» (Подъезд к городу Оренбургу), входящих в состав транспортного коридора Европа - Западный Китай». II Этап. Переволоцкий район					
Изм.	Кол. уч.	Лист	№ док.	Подп.	Дата
Проверил	Пигарев				04.21
Разработал	Файзуллин				04.21
				Стадия	Лист
				П	12
				Листов	27
				ООО «РКЦ»	
				М1:2000	

Инв. № подл. Подп. и дата. Взам. инв. №



Примечания:
 В границах территории, в отношении которой осуществляется подготовка проекта планировки отсутствуют:


- границы зон существующих охраняемых и режимных объектов;
- границы зон санитарной охраны источников водоснабжения;
- границы прибрежных защитных полос;
- границы водоохранных зон;
- границы зон охраны объектов культурного наследия (памятников истории и культуры) федерального, регионального и местного значения;
- границы зон затопления, подтопления;
- границы санитарно-защитных зон существующих промышленных объектов и производств и (или) их комплексов;
- границы площадей залегания полезных ископаемых;
- границы охранных зон стационарных пунктов наблюдений за состоянием окружающей среды, ее загрязнением;
- границы придорожной полосы автомобильной дороги;
- границы приаэродромной территории;
- границы охранных зон железных дорог;
- границы санитарных разрывов, установленных от существующих железнодорожных линий и автодорог, а также объектов энергетики;
- границы иных зон с особыми условиями использования территорий в границах подготовки проекта планировки территории, устанавливаемых в соответствии с законодательством Российской Федерации.

Условные обозначения

	- граница кадастрового квартала согласно сведений ЕГРН от 05.04.2020 г.
	- номер кадастрового квартала согласно сведений ЕГРН от 05.04.2020 г.
	- граница земельного участка согласно сведений ЕГРН от 05.04.2020 г.
	- кадастровый номер земельного участка согласно сведений ЕГРН от 05.04.2020 г.
	- охранный зона ЛЭП 110 кВ
	- охранный зона ЛЭП 35 кВ
	- охранный зона ЛЭП 1-10 кВ
	- санитарно-защитная зона АЭС
	- охранный зона газопровода
	- номер утвержденной в установленном порядке границы зон с особыми условиями использования территории/размер утвержденной в установленном порядке границы зон с особыми условиями использования территории
	- придорожная полоса (I и II кат - 75 м, III и IV кат - 50 м, V кат - 25 м)

З-21.01.07-ППиМТ					
«Проект планировки и проект межевания территории для строительства местного проезда автомобильной дороги М-5 «Урал» (Подъезд к городу Оренбургу), входящих в состав транспортного коридора Европа - Западный Китай». II Этап. Перволоцкий район					
Изм.	Кол. уч.	Лист	№ док.	Подп.	Дата
Проверил	Пигарев				04.21
Разработал	Файзуллин				04.21
Документация по планировке территории. Материалы по обоснованию проекта межевания. Графическая часть				Стадия	Лист
				П	13
Чертёж материалов по обоснованию проекта межевания территории				Листов	27
М1:2000				ООО «РКЦ»	

Инв. № подл. Подп. и дата. Взам. инв. №



Линия сводки с листом 13

Линия сводки с листом 15

- Примечания:
 В границах территории, в отношении которой осуществляется подготовка проекта планировки отсутствуют:
- границы зон существующих охраняемых и режимных объектов;
 - границы зон санитарной охраны источников водоснабжения;
 - границы прибрежных защитных полос;
 - границы водоохранных зон;
 - границы зон охраны объектов культурного наследия (памятников истории и культуры) федерального, регионального и местного значения;
 - границы зон затопления, подтопления;
 - границы санитарно-защитных зон существующих промышленных объектов и производств и (или) их комплексов;
 - границы площадей залегания полезных ископаемых;
 - границы охранных зон стационарных пунктов наблюдений за состоянием окружающей среды, ее загрязнением;
 - границы придорожной полосы автомобильной дороги;
 - границы приаэродромной территории;
 - границы охранных зон железных дорог;
 - границы санитарных разрывов, установленных от существующих железнодорожных линий и автодорог, а также объектов энергетики;
 - границы иных зон с особыми условиями использования территорий в границах подготовки проекта планировки территории, устанавливаемых в соответствии с законодательством Российской Федерации.

Условные обозначения

	- граница кадастрового квартала согласно сведений ЕГРН от 05.04.2020 г.
	- номер кадастрового квартала согласно сведений ЕГРН от 05.04.2020 г.
	- граница земельного участка согласно сведений ЕГРН от 05.04.2020 г.
	- кадастровый номер земельного участка согласно сведений ЕГРН от 05.04.2020 г.
	- охранный зона ЛЭП 110 кВ
	- охранный зона ЛЭП 35 кВ
	- охранный зона ЛЭП 1-10 кВ
	- санитарно-защитная зона АЭС
	- охранный зона газопровода
	- номер утвержденной в установленном порядке границы зон с особыми условиями использования территории/размер утвержденной в установленном порядке границы зон с особыми условиями использования территории
	- придорожная полоса (I и II кат - 75 м, III и IV кат - 50 м, V кат - 25 м)

З-21.01.07-ППиМТ					
«Проект планировки и проект межевания территории для строительства местного проезда автомобильной дороги М-5 «Урал» (Подъезд к городу Оренбург), входящих в состав транспортного коридора Европа - Западный Китай». II Этап. Переволоцкий район					
Изм.	Кол. уч.	Лист	№ док.	Подп.	Дата
Проверил		Пигарев			04.21
Разработал		Файзуллин			04.21
				Стадия	Лист
				П	14
				Листов	27
				ООО «РКЦ»	
				М1:2000	

1 2

3 4 5 6 7 8 9 10 11 12 13 14 15 16 17 18 19 20 21 22 23 24 25 26 27

Инв. № подл. Подп. и дата. Взам. инв. №



Линия сводки с листом 14

Линия сводки с листом 16

Схема сводки листов

1 2

25 26 27

3 4 5 6 7 8 9 10 11 12 13 14 15 16 17 18 19 20 21 22 23 24

Примечания:
 В границах территории, в отношении которой осуществляется подготовка проекта планировки отсутствуют:

- границы зон существующих охраняемых и режимных объектов;
- границы зон санитарной охраны источников водоснабжения;
- границы прибрежных защитных полос;
- границы водоохранных зон;
- границы зон охраны объектов культурного наследия (памятников истории и культуры) федерального, регионального и местного значения;
- границы зон затопления, подтопления;
- границы санитарно-защитных зон существующих промышленных объектов и производств и (или) их комплексов;
- границы площадей залегания полезных ископаемых;
- границы охранных зон стационарных пунктов наблюдений за состоянием окружающей среды, ее загрязнением;
- границы придорожной полосы автомобильной дороги;
- границы приаэродромной территории;
- границы охранных зон железных дорог;
- границы санитарных разрывов, установленных от существующих железнодорожных линий и автодорог, а также объектов энергетики;
- границы иных зон с особыми условиями использования территорий в границах подготовки проекта планировки территории, устанавливаемых в соответствии с законодательством Российской Федерации.

Условные обозначения

00:00:0000000	- граница кадастрового квартала согласно сведений ЕГРН от 05.04.2020 г.
00:00:0000000	- номер кадастрового квартала согласно сведений ЕГРН от 05.04.2020 г.
00:00:0000000	- граница земельного участка согласно сведений ЕГРН от 05.04.2020 г.
00:00:0000000	- кадастровый номер земельного участка согласно сведений ЕГРН от 05.04.2020 г.
	- охранный зона ЛЭП 110 кВ
	- охранный зона ЛЭП 35 кВ
	- охранный зона ЛЭП 1-10 кВ
	- санитарно-защитная зона АЭС
	- охранный зона газопровода
00:00:00:00	- номер утвержденной в установленном порядке границы зон с особыми условиями использования территории/размер утвержденной в установленном порядке границы зон с особыми условиями использования территории
	- придорожная полоса (I и II кат - 75 м, III и IV кат - 50 м, V кат - 25 м)

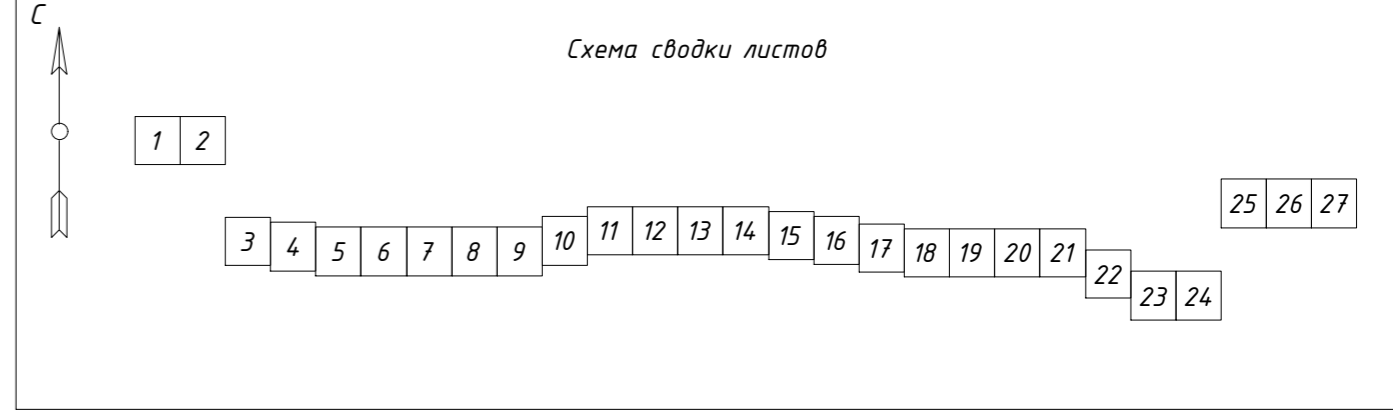
Инв. № подл. Подп. и дата. Взам. инв. №

З-21.01.07-ППиМТ					
«Проект планировки и проект межевания территории для строительства местного проезда автомобильной дороги М-5 «Урал» (Подъезд к городу Оренбургу), входящих в состав транспортного коридора Европа - Западный Китай». II Этап. Перволюцкий район					
Изм.	Кол. уч.	Лист	№ док.	Подп.	Дата
Проверил	Пигарев				04.21
Разработал	Файзуллин				04.21
				Стадия	Лист
				П	15
				Листов	27
Чертеж материалов по обоснованию проекта межевания территории				ООО «РКЦ»	
М1:2000					



Линия сводки с листом 15

Линия сводки с листом 17



- Примечания:**
 В границах территории, в отношении которой осуществляется подготовка проекта планировки отсутствуют:
- границы зон существующих охраняемых и режимных объектов;
 - границы зон санитарной охраны источников водоснабжения;
 - границы прибрежных защитных полос;
 - границы водоохранных зон;
 - границы зон охраны объектов культурного наследия (памятников истории и культуры) федерального, регионального и местного значения;
 - границы зон затопления, подтопления;
 - границы санитарно-защитных зон существующих промышленных объектов и производств и (или) их комплексов;
 - границы площадей залегания полезных ископаемых;
 - границы охранных зон стационарных пунктов наблюдений за состоянием окружающей среды, ее загрязнением;
 - границы придорожной полосы автомобильной дороги;
 - границы приаэродромной территории;
 - границы охранных зон железных дорог;
 - границы санитарных разрывов, установленных от существующих железнодорожных линий и автодорог, а также объектов энергетики;
 - границы иных зон с особыми условиями использования территорий в границах подготовки проекта планировки территории, устанавливаемых в соответствии с законодательством Российской Федерации.

Условные обозначения

	- граница кадастрового квартала согласно сведений ЕГРН от 05.04.2020 г.
	- номер кадастрового квартала согласно сведений ЕГРН от 05.04.2020 г.
	- граница земельного участка согласно сведений ЕГРН от 05.04.2020 г.
	- кадастровый номер земельного участка согласно сведений ЕГРН от 05.04.2020 г.
	- охранный зона ЛЭП 110 кВ
	- охранный зона ЛЭП 35 кВ
	- охранный зона ЛЭП 1-10 кВ
	- санитарно-защитная зона АЭС
	- охранный зона газопровода
	- номер утвержденной в установленном порядке границы зон с особыми условиями использования территории/размер утвержденной в установленном порядке границы зон с особыми условиями использования территории
	- придорожная полоса (I и II кат - 75 м, III и IV кат - 50 м, V кат - 25 м)

Инв. № подл. Подп. и дата. Взам. инв. №

З-21.01.07-ППиМТ					
«Проект планировки и проект межевания территории для строительства местного проезда автомобильной дороги М-5 «Урал» (Подъезд к городу Оренбургу), входящих в состав транспортного коридора Европа - Западный Китай». II Этап. Перволюцкий район					
Изм.	Кол. уч.	Лист	№ док.	Подп.	Дата
Проверил	Пигарев				04.21
Разработал	Файзуллин				04.21
				Стадия	Лист
				П	16
				Листов	27
				ООО «РКЦ»	
				М1:2000	



Схема сводки листов

1 2

25 26 27

3 4 5 6 7 8 9 10 11 12 13 14 15 16 17 18 19 20 21 22 23 24

Линия сводки с листом 16

Линия сводки с листом 18

Примечания:
 В границах территории, в отношении которой осуществляется подготовка проекта планировки отсутствуют:

- границы зон существующих охраняемых и режимных объектов;
- границы зон санитарной охраны источников водоснабжения;
- границы прибрежных защитных полос;
- границы водоохранных зон;
- границы зон охраны объектов культурного наследия (памятников истории и культуры) федерального, регионального и местного значения;
- границы зон затопления, подтопления;
- границы санитарно-защитных зон существующих промышленных объектов и производств и (или) их комплексов;
- границы площадей залегания полезных ископаемых;
- границы охранных зон стационарных пунктов наблюдений за состоянием окружающей среды, ее загрязнением;
- границы придорожной полосы автомобильной дороги;
- границы приаэродромной территории;
- границы охранных зон железных дорог;
- границы санитарных разрывов, установленных от существующих железнодорожных линий и автодорог, а также объектов энергетики;
- границы иных зон с особыми условиями использования территорий в границах подготовки проекта планировки территории, устанавливаемых в соответствии с законодательством Российской Федерации.

Условные обозначения

	- граница кадастрового квартала согласно сведений ЕГРН от 05.04.2020 г.
	- номер кадастрового квартала согласно сведений ЕГРН от 05.04.2020 г.
	- граница земельного участка согласно сведений ЕГРН от 05.04.2020 г.
	- кадастровый номер земельного участка согласно сведений ЕГРН от 05.04.2020 г.
	- охранный зона ЛЭП 110 кВ
	- охранный зона ЛЭП 35 кВ
	- охранный зона ЛЭП 1-10 кВ
	- санитарно-защитная зона АЭС
	- охранный зона газопровода
	- номер утвержденной в установленном порядке границы зон с особыми условиями использования территории/размер утвержденной в установленном порядке границы зон с особыми условиями использования территории
	- придорожная полоса (I и II кат - 75 м, III и IV кат - 50 м, V кат - 25 м)

Инв. № подл. Подп. и дата. Взам. инв. №

З-21.01.07-ППиМТ					
«Проект планировки и проект межевания территории для строительства местного проезда автомобильной дороги М-5 «Урал» (Подъезд к городу Оренбургу), входящих в состав транспортного коридора Европа - Западный Китай». II Этап. Переволоцкий район					
Изм.	Кол. уч.	Лист	№ док.	Подп.	Дата
Проверил		Пигарев			04.21
Разработал		Файзуллин			04.21
				Стадия	Лист
				П	17
				Листов	27
				ООО «РКЦ»	
				М1:2000	

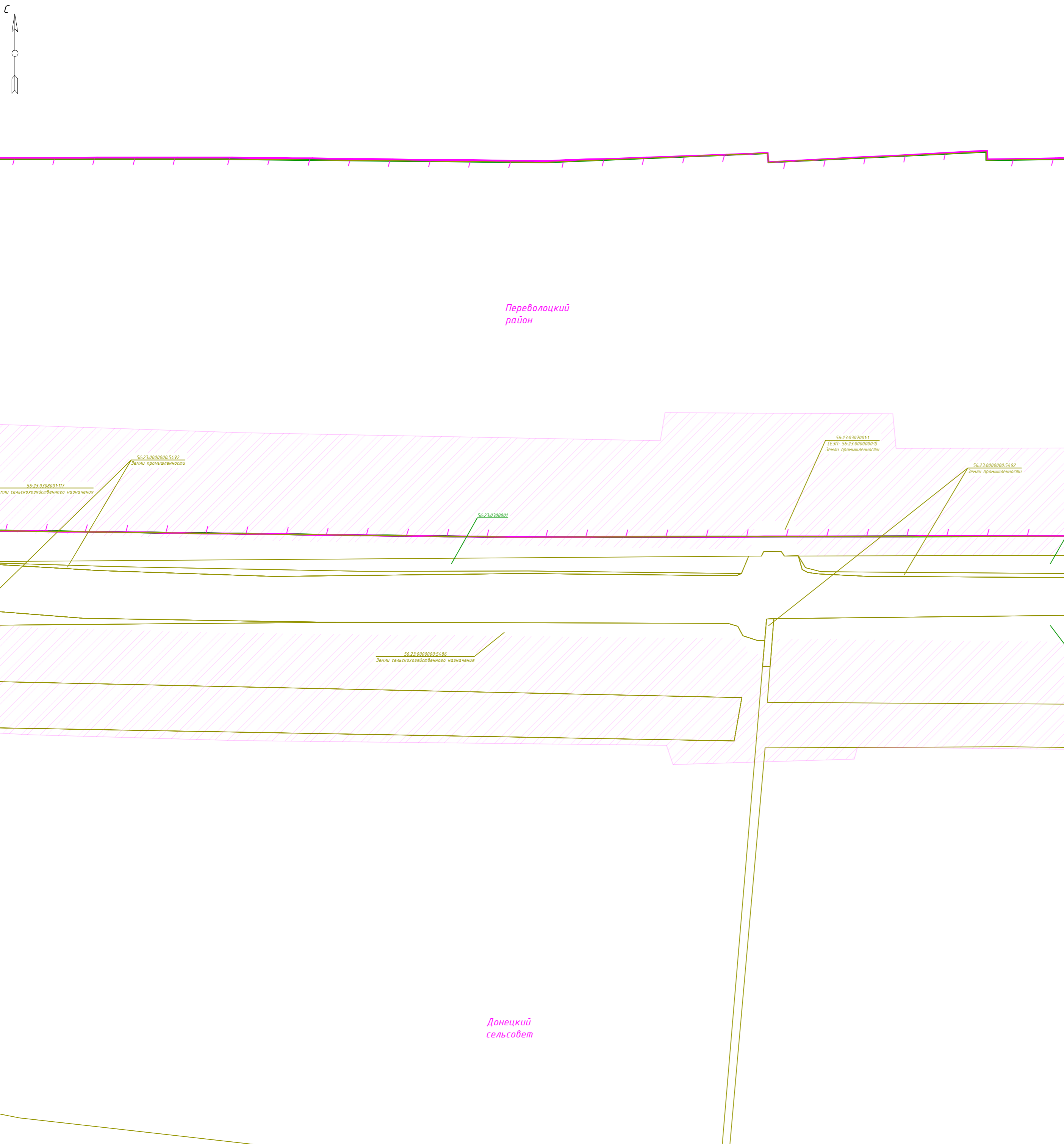


Схема сводки листов

1 2

25 26 27

3 4 5 6 7 8 9 10 11 12 13 14 15 16 17 18 19 20 21 22 23 24

Линия сводки с листом 17

Линия сводки с листом 19

Примечания:
 В границах территории, в отношении которой осуществляется подготовка проекта планировки отсутствуют:

- границы зон существующих охраняемых и режимных объектов;
- границы зон санитарной охраны источников водоснабжения;
- границы прибрежных защитных полос;
- границы водоохранных зон;
- границы зон охраны объектов культурного наследия (памятников истории и культуры) федерального, регионального и местного значения;
- границы зон затопления, подтопления;
- границы санитарно-защитных зон существующих промышленных объектов и производств и (или) их комплексов;
- границы площадей залегания полезных ископаемых;
- границы охранных зон стационарных пунктов наблюдений за состоянием окружающей среды, ее загрязнением;
- границы придорожной полосы автомобильной дороги;
- границы приаэродромной территории;
- границы охранных зон железных дорог;
- границы санитарных разрывов, установленных от существующих железнодорожных линий и автодорог, а также объектов энергетики;
- границы иных зон с особыми условиями использования территорий в границах подготовки проекта планировки территории, устанавливаемых в соответствии с законодательством Российской Федерации.

Условные обозначения

	- граница кадастрового квартала согласно сведений ЕГРН от 05.04.2020 г.
	- номер кадастрового квартала согласно сведений ЕГРН от 05.04.2020 г.
	- граница земельного участка согласно сведений ЕГРН от 05.04.2020 г.
	- кадастровый номер земельного участка согласно сведений ЕГРН от 05.04.2020 г.
	- охранный зона ЛЭП 110 кВ
	- охранный зона ЛЭП 35 кВ
	- охранный зона ЛЭП 1-10 кВ
	- санитарно-защитная зона АЭС
	- охранный зона газопровода
	- номер утвержденной в установленном порядке границы зон с особыми условиями использования территории/размер утвержденной в установленном порядке границы зон с особыми условиями использования территории
	- придорожная полоса (I и II кат - 75 м, III и IV кат - 50 м, V кат - 25 м)

Инв.№подл. Подл. и дата Взам.инв.№

З-21.01.07-ППиМТ					
«Проект планировки и проект межевания территории для строительства местной проезды автомобильной дороги М-5 «Урал» (Подъезд к городу Оренбург), входящих в состав транспортного коридора Европа - Западный Китай». II Этап. Переволоцкий район					
Изм.	Кол. уч.	Лист	№ док.	Подп.	Дата
Проверил		Пигарев		<i>[Подпись]</i>	04.21
Разработал		Файзуллин		<i>[Подпись]</i>	04.21
				Стадия	Лист
				П	18
				Листов	27
				ООО «РКЦ»	
				М1:2000	

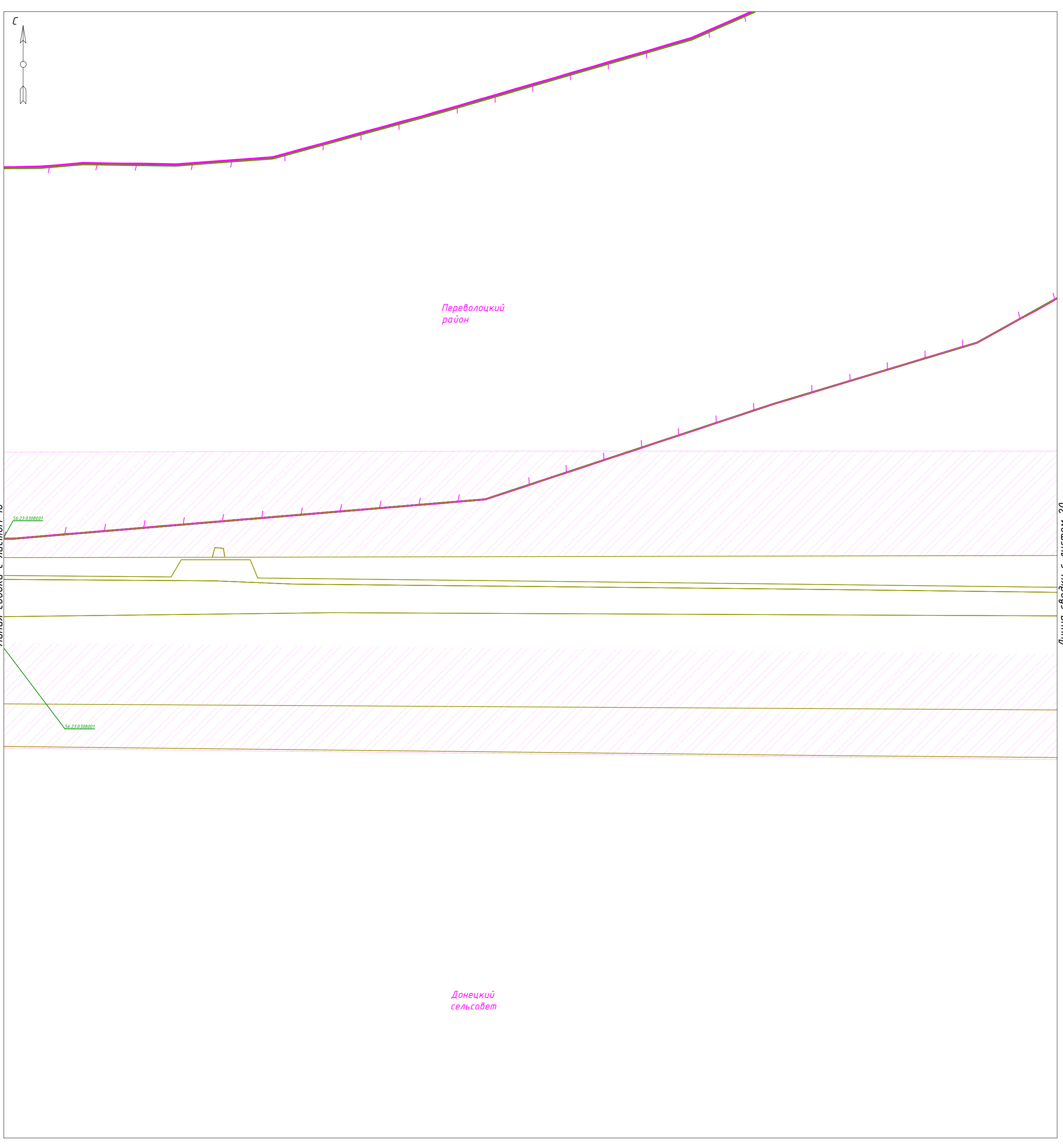


Схема сводки листов

1	2	3	4	5	6	7	8	9	10	11	12	13	14	15	16	17	18	19	20	21	22	23	24	25	26	27
---	---	---	---	---	---	---	---	---	----	----	----	----	----	----	----	----	----	----	----	----	----	----	----	----	----	----

Линия сводки с листом 18

Линия сводки с листом 20

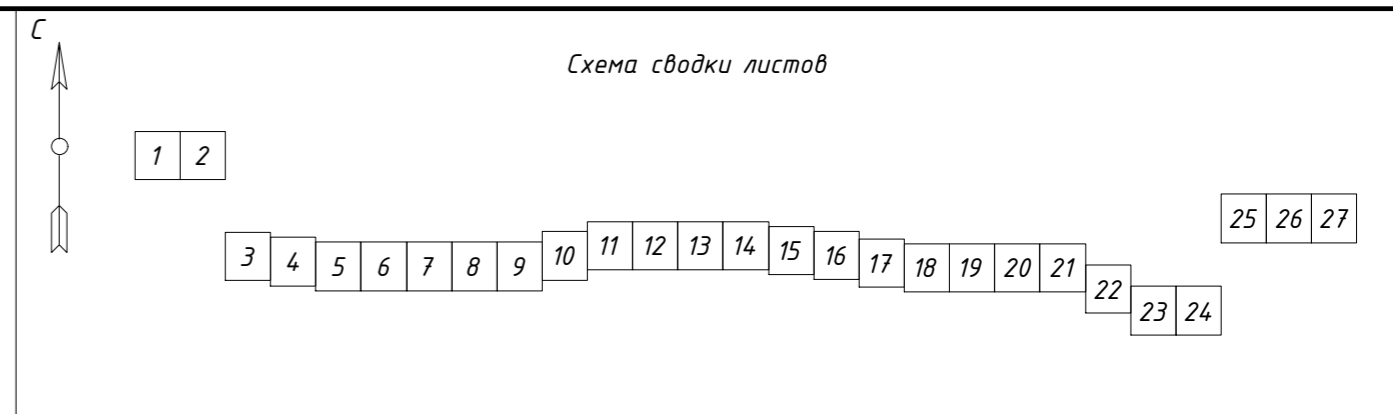
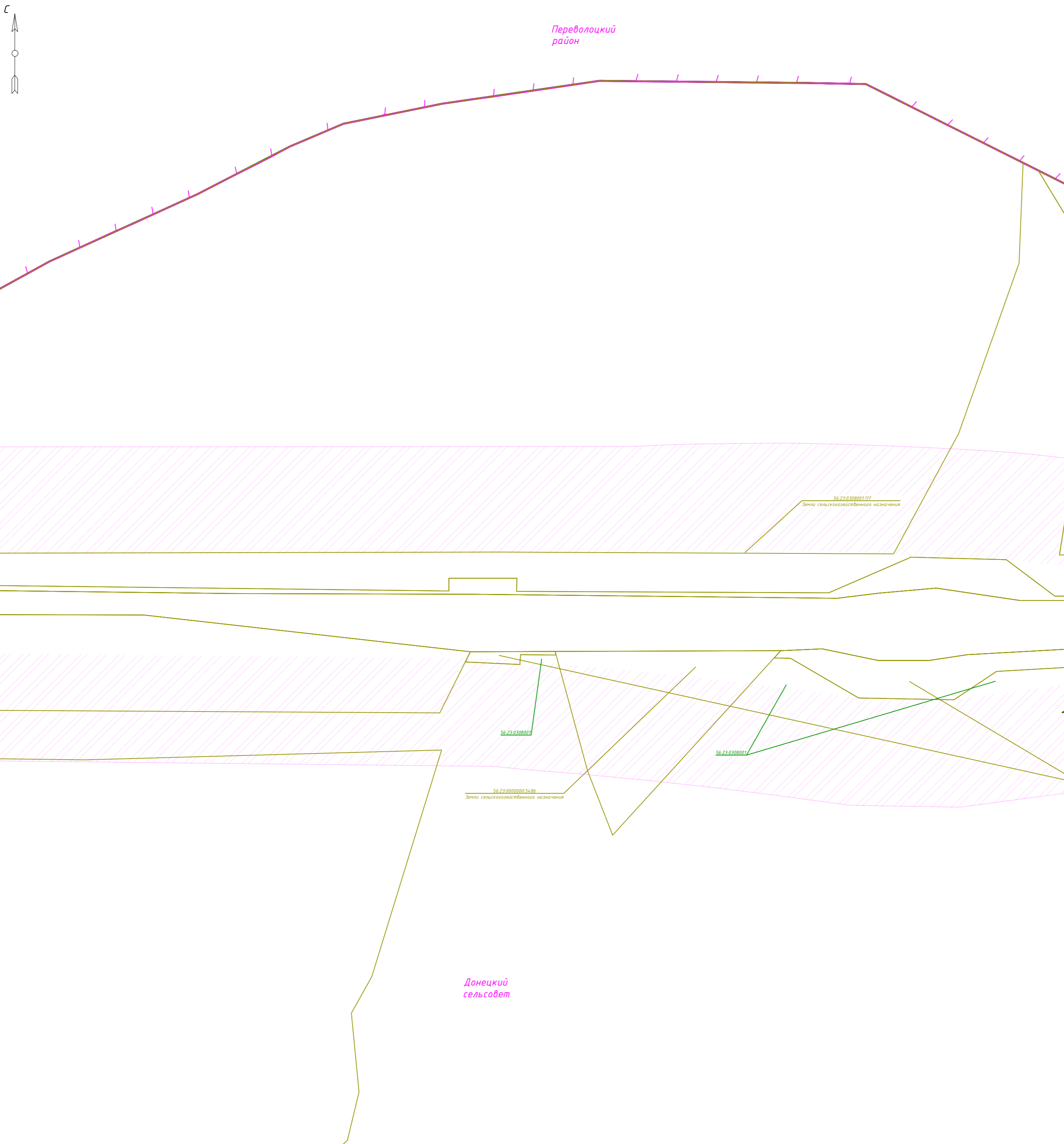
- Примечания:**
 В границах территории, в отношении которой осуществляется подготовка проекта планировки отсутствуют:
- границы зон существующих охраняемых и режимных объектов;
 - границы зон санитарной охраны источников водоснабжения;
 - границы прибрежных защитных полос;
 - границы водоохранных зон;
 - границы зон охраны объектов культурного наследия (памятников истории и культуры) федерального, регионального и местного значения;
 - границы зон затопления, подтопления;
 - границы санитарно-защитных зон существующих промышленных объектов и производств и (или) их комплексов;
 - границы площадей залегания полезных ископаемых;
 - границы охранных зон стационарных пунктов наблюдений за состоянием окружающей среды, ее загрязнением;
 - границы придорожной полосы автомобильной дороги;
 - границы приаэродромной территории;
 - границы охранных зон железных дорог;
 - границы санитарных разрывов, установленных от существующих железнодорожных линий и автодорог, а также объектов энергетики;
 - границы иных зон с особыми условиями использования территорий в границах подготовки проекта планировки территории, устанавливаемых в соответствии с законодательством Российской Федерации.

Условные обозначения

	- граница кадастрового квартала согласно сведений ЕГРН от 05.04.2020 г.
	- номер кадастрового квартала согласно сведений ЕГРН от 05.04.2020 г.
	- граница земельного участка согласно сведений ЕГРН от 05.04.2020 г.
	- кадастровый номер земельного участка согласно сведений ЕГРН от 05.04.2020 г.
	- охранный зона ЛЭП 110 кВ
	- охранный зона ЛЭП 35 кВ
	- охранный зона ЛЭП 1-10 кВ
	- санитарно-защитная зона АЭС
	- охранный зона газопровода
	- номер утвержденной в установленном порядке границы зон с особыми условиями использования территории/размер утвержденной в установленном порядке границы зон с особыми условиями использования территории
	- придорожная полоса (I и II кат - 75 м, III и IV кат - 50 м, V кат - 25 м)

Инв.№подл. Подп. и дата Взам.инв.№

З-21.01.07-ППиМТ					
«Проект планировки и проект межевания территории для строительства местного проезда автомобильной дороги М-5 «Урал» (Подъезд к городу Оренбургу), входящих в состав транспортного коридора Европа - Западный Китай». II Этап. Перволоцкий район					
Изм.	Кол. уч.	Лист	№ док.	Подп.	Дата
Проверил		Пигарев			04.21
Разработал		Файзуллин			04.21
				Стадия	Лист
				П	19
				Листов	27
				ООО «РКЦ»	
				М1:2000	



Примечания:
 В границах территории, в отношении которой осуществляется подготовка проекта планировки отсутствуют:

- границы зон существующих охраняемых и режимных объектов;
- границы зон санитарной охраны источников водоснабжения;
- границы прибрежных защитных полос;
- границы водоохранных зон;
- границы зон охраны объектов культурного наследия (памятников истории и культуры) федерального, регионального и местного значения;
- границы зон затопления, подтопления;
- границы санитарно-защитных зон существующих промышленных объектов и производств и (или) их комплексов;
- границы площадей залегания полезных ископаемых;
- границы охранных зон стационарных пунктов наблюдений за состоянием окружающей среды, ее загрязнением;
- границы придорожной полосы автомобильной дороги;
- границы приаэродромной территории;
- границы охранных зон железных дорог;
- границы санитарных разрывов, установленных от существующих железнодорожных линий и автодорог, а также объектов энергетики;
- границы иных зон с особыми условиями использования территорий в границах подготовки проекта планировки территории, устанавливаемых в соответствии с законодательством Российской Федерации.

Условные обозначения

	- граница кадастрового квартала согласно сведений ЕГРН от 05.04.2020 г.
	- номер кадастрового квартала согласно сведений ЕГРН от 05.04.2020 г.
	- граница земельного участка согласно сведений ЕГРН от 05.04.2020 г.
	- кадастровый номер земельного участка согласно сведений ЕГРН от 05.04.2020 г.
	- охранный зона ЛЭП 110 кВ
	- охранный зона ЛЭП 35 кВ
	- охранный зона ЛЭП 1-10 кВ
	- санитарно-защитная зона АЭС
	- охранный зона газопровода
	- номер утвержденной в установленном порядке границы зон с особыми условиями использования территории/размер утвержденной в установленном порядке границы зон с особыми условиями использования территории
	- придорожная полоса (I и II кат - 75 м, III и IV кат - 50 м, V кат - 25 м)

З-21.01.07-ППиМТ					
«Проект планировки и проект межевания территории для строительства местного проезда автомобильной дороги М-5 «Урал» (Подъезд к городу Оренбург), входящих в состав транспортного коридора Европа - Западный Китай». II Этап. Переволоцкий район					
Изм.	Кол. уч.	Лист	№ док.	Подп.	Дата
Проверил	Пигарев				04.21
Разработал	Файзуллин				04.21
				Стадия	Лист
				П	20
				Листов	27
				ООО «РКЦ»	
				М1:2000	

Инв. № подл. Подп. и дата. Взам. инв. №



Линия сводки с листом 20

Линия сводки с листом 22

Схема сводки листов

1 2

25 26 27

3 4 5 6 7 8 9 10 11 12 13 14 15 16 17 18 19 20 21 22 23 24

Примечания:
 В границах территории, в отношении которой осуществляется подготовка проекта планировки отсутствуют:

- границы зон существующих охраняемых и режимных объектов;
- границы зон санитарной охраны источников водоснабжения;
- границы прибрежных защитных полос;
- границы водоохраных зон;
- границы зон охраны объектов культурного наследия (памятников истории и культуры) федерального, регионального и местного значения;
- границы зон затопления, подтопления;
- границы санитарно-защитных зон существующих промышленных объектов и производств и (или) их комплексов;
- границы площадей залегания полезных ископаемых;
- границы охранных зон стационарных пунктов наблюдений за состоянием окружающей среды, ее загрязнением;
- границы придорожной полосы автомобильной дороги;
- границы приаэродромной территории;
- границы охранных зон железных дорог;
- границы санитарных разрывов, установленных от существующих железнодорожных линий и автодорог, а также объектов энергетики;
- границы иных зон с особыми условиями использования территорий в границах подготовки проекта планировки территории, устанавливаемых в соответствии с законодательством Российской Федерации.

Условные обозначения

00:00:0000000	- граница кадастрового квартала согласно сведений ЕГРН от 05.04.2020 г.
00:00:0000000	- номер кадастрового квартала согласно сведений ЕГРН от 05.04.2020 г.
00:00:0000000.0	- граница земельного участка согласно сведений ЕГРН от 05.04.2020 г.
00:00:0000000.0	- кадастровый номер земельного участка согласно сведений ЕГРН от 05.04.2020 г.
	- охранный зона ЛЭП 110 кВ
	- охранный зона ЛЭП 35 кВ
	- охранный зона ЛЭП 1-10 кВ
	- санитарно-защитная зона АЭС
	- охранный зона газопровода
00.00.00.00	- номер утвержденной в установленном порядке границы зон с особыми условиями использования территории/размер
00	- утвержденной в установленном порядке границы зон с особыми условиями использования территории
	- придорожная полоса (I и II кат - 75 м, III и IV кат - 50 м, V кат - 25 м)

Инв. № подл. Подп. и дата. Взам. инв. №

З-21.01.07-ППиМТ					
«Проект планировки и проект межевания территории для строительства местного проезда автомобильной дороги М-5 «Урал» (Подъезд к городу Оренбург), входящих в состав транспортного коридора Европа - Западный Китай». II Этап. Переволоцкий район					
Изм.	Кол. уч.	Лист	№ док.	Подп.	Дата
Проверил	Пигарев				04.21
Разработал	Файзуллин				04.21
				Стадия	Лист
				П	21
				Листов	27
Чертеж материалов по обоснованию проекта межевания территории				ООО «РКЦ»	
М1:2000					



Линия сводки с листом 21

Линия сводки с листом 23

Схема сводки листов

1 2

25 26 27

3 4 5 6 7 8 9 10 11 12 13 14 15 16 17 18 19 20 21 22 23 24

Примечания:
 В границах территории, в отношении которой осуществляется подготовка проекта планировки отсутствуют:

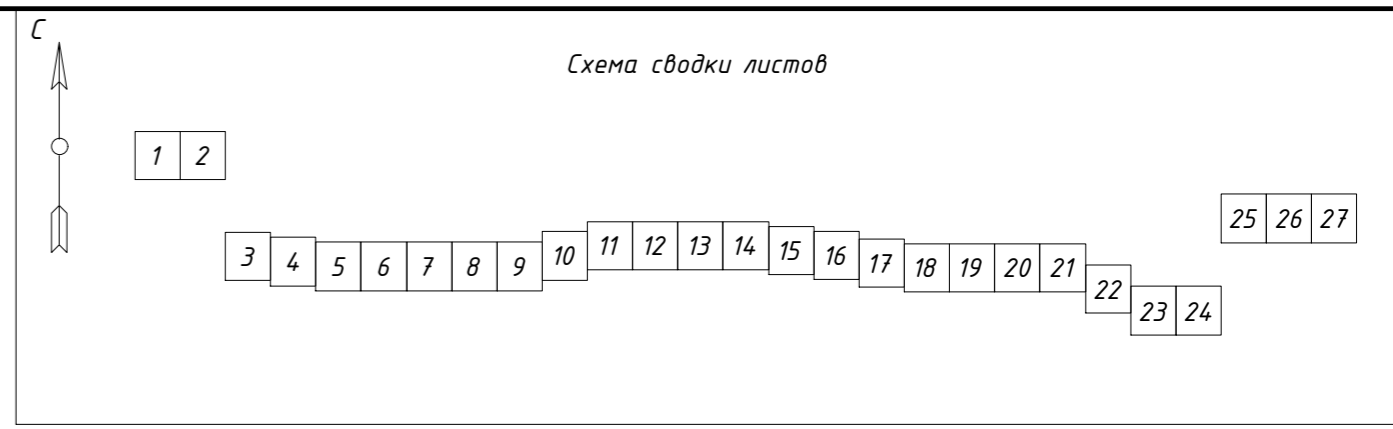

- границы зон существующих охраняемых и режимных объектов;
- границы зон санитарной охраны источников водоснабжения;
- границы прибрежных защитных полос;
- границы водоохранных зон;
- границы зон охраны объектов культурного наследия (памятников истории и культуры) федерального, регионального и местного значения;
- границы зон затопления, подтопления;
- границы санитарно-защитных зон существующих промышленных объектов и производств и (или) их комплексов;
- границы площадей залегания полезных ископаемых;
- границы охранных зон стационарных пунктов наблюдений за состоянием окружающей среды, ее загрязнением;
- границы придорожной полосы автомобильной дороги;
- границы приаэродромной территории;
- границы охранных зон железных дорог;
- границы санитарных разрывов, установленных от существующих железнодорожных линий и автодорог, а также объектов энергетики;
- границы иных зон с особыми условиями использования территорий в границах подготовки проекта планировки территории, устанавливаемых в соответствии с законодательством Российской Федерации.

Условные обозначения

00:00:0000000	- граница кадастрового квартала согласно сведений ЕГРН от 05.04.2020 г.
00:00:0000000	- номер кадастрового квартала согласно сведений ЕГРН от 05.04.2020 г.
00:00:0000000	- граница земельного участка согласно сведений ЕГРН от 05.04.2020 г.
00:00:0000000	- кадастровый номер земельного участка согласно сведений ЕГРН от 05.04.2020 г.
	- охранный зона ЛЭП 110 кВ
	- охранный зона ЛЭП 35 кВ
	- охранный зона ЛЭП 1-10 кВ
	- санитарно-защитная зона АЭС
	- охранный зона газопровода
00:00:00.00	- номер утвержденной в установленном порядке границы зон с особыми условиями использования территории/размер
00	- утвержденной в установленном порядке границы зон с особыми условиями использования территории
	- придорожная полоса (I и II кат - 75 м, III и IV кат - 50 м, V кат - 25 м)

Инв.№подл.	Взам.инв.№
Подп. и дата	

З-21.01.07-ППиМТ					
«Проект планировки и проект межевания территории для строительства местного проезда автомобильной дороги М-5 "Урал" (Подъезд к городу Оренбург), входящих в состав транспортного коридора Европа - Западный Китай». II Этап. Перволюцкий район					
Изм.	Кол. уч.	Лист	№ док.	Подп.	Дата
Проверил	Пигарев				04.21
Разработал	Файзуллин				04.21
				Стадия	Лист
				П	27
				000 "РКЦ"	
				М1:2000	



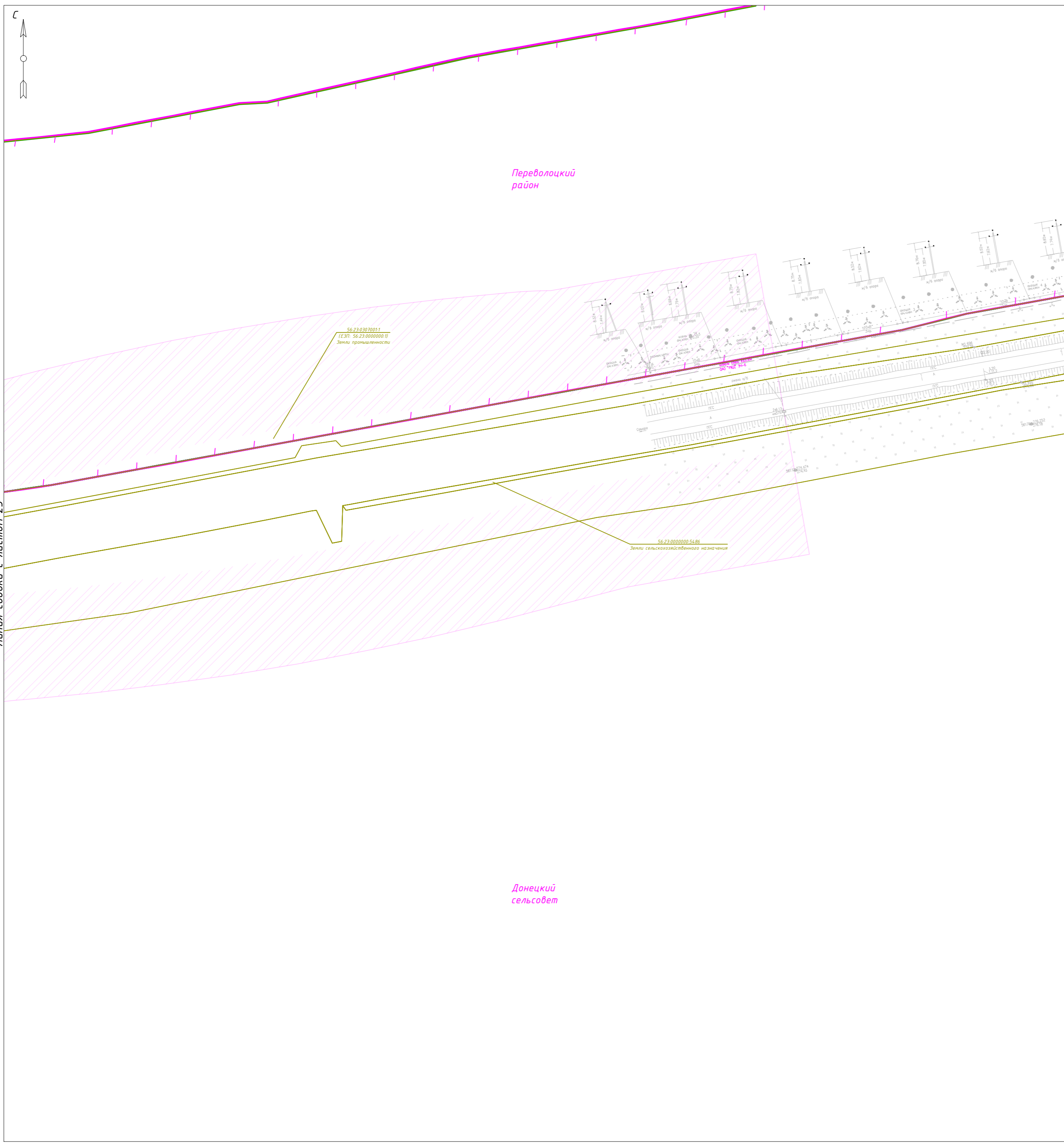
Инв. № подл. Подл. и дата. Взам. инв. №

- Примечания:**
 В границах территории, в отношении которой осуществляется подготовка проекта планировки отсутствуют:
- границы зон существующих охраняемых и режимных объектов;
 - границы зон санитарной охраны источников водоснабжения;
 - границы прибрежных защитных полос;
 - границы водоохраных зон;
 - границы зон охраны объектов культурного наследия (памятников истории и культуры) федерального, регионального и местного значения;
 - границы зон затопления, подтопления;
 - границы санитарно-защитных зон существующих промышленных объектов и производств и (или) их комплексов;
 - границы площадей залегания полезных ископаемых;
 - границы охранных зон стационарных пунктов наблюдений за состоянием окружающей среды, ее загрязнением;
 - границы придорожной полосы автомобильной дороги;
 - границы приаэродромной территории;
 - границы охранных зон железных дорог;
 - границы санитарных разрывов, установленных от существующих железнодорожных линий и автодорог, а также объектов энергетики;
 - границы иных зон с особыми условиями использования территорий в границах подготовки проекта планировки территории, устанавливаемых в соответствии с законодательством Российской Федерации.

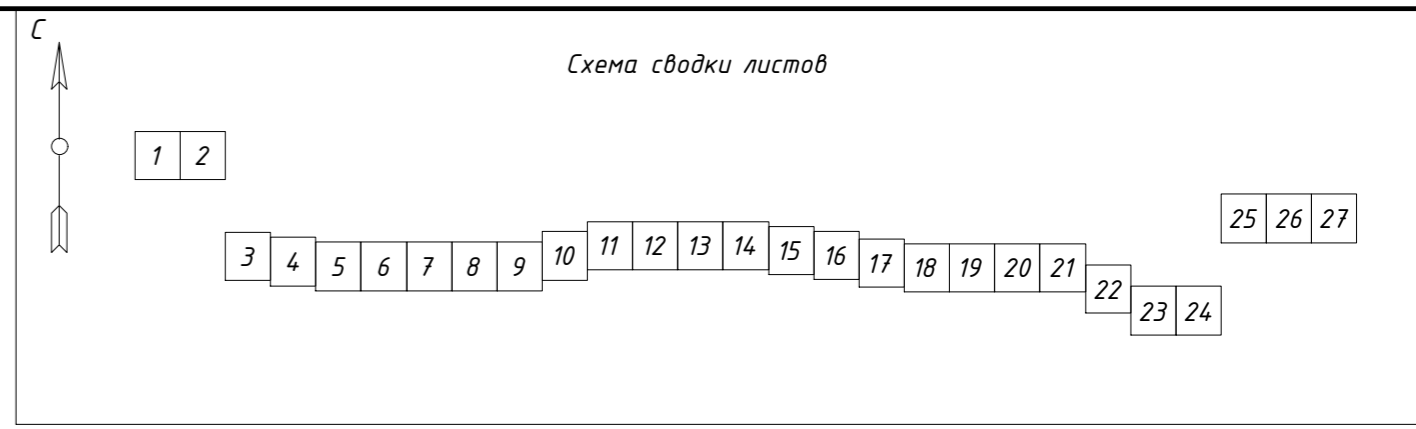
Условные обозначения

	- граница кадастрового квартала согласно сведений ЕГРН от 05.04.2020 г.
	- номер кадастрового квартала согласно сведений ЕГРН от 05.04.2020 г.
	- граница земельного участка согласно сведений ЕГРН от 05.04.2020 г.
	- кадастровый номер земельного участка согласно сведений ЕГРН от 05.04.2020 г.
	- охранный зона ЛЭП 110 кВ
	- охранный зона ЛЭП 35 кВ
	- охранный зона ЛЭП 1-10 кВ
	- санитарно-защитная зона АЭС
	- охранный зона газопровода
	- номер утвержденной в установленном порядке границы зон с особыми условиями использования территории/размер утвержденной в установленном порядке границы зон с особыми условиями использования территории
	- придорожная полоса (I и II кат - 75 м, III и IV кат - 50 м, V кат - 25 м)

З-21.01.07-ППиМТ					
«Проект планировки и проект межевания территории для строительства местного проезда автомобильной дороги М-5 "Урал" (Подъезд к городу Оренбургу), входящих в состав транспортного коридора Европа - Западный Китай». II Этап. Переволоцкий район					
Изм.	Кол. уч.	Лист	№ док.	Подп.	Дата
Проверил	Пигарев				04.21
Разработал	Файзуллин				04.21
Документация по планировке территории. Материалы по обоснованию проекта межевания. Графическая часть				Стадия	Лист
				П	23
Чертеж материалов по обоснованию проекта межевания территории				Листов	27
М1:2000				ООО "РКЦ"	



Линия сводки с листом 23



- Примечания:**
 В границах территории, в отношении которой осуществляется подготовка проекта планировки отсутствуют:
- границы зон существующих охраняемых и режимных объектов;
 - границы зон санитарной охраны источников водоснабжения;
 - границы прибрежных защитных полос;
 - границы водоохранных зон;
 - границы зон охраны объектов культурного наследия (памятников истории и культуры) федерального, регионального и местного значения;
 - границы зон затопления, подтопления;
 - границы санитарно-защитных зон существующих промышленных объектов и производств и (или) их комплексов;
 - границы площадей залегания полезных ископаемых;
 - границы охранных зон стационарных пунктов наблюдений за состоянием окружающей среды, ее загрязнением;
 - границы придорожной полосы автомобильной дороги;
 - границы приаэродромной территории;
 - границы охранных зон железных дорог;
 - границы санитарных разрывов, установленных от существующих железнодорожных линий и автодорог, а также объектов энергетики;
 - границы иных зон с особыми условиями использования территорий в границах подготовки проекта планировки территории, устанавливаемых в соответствии с законодательством Российской Федерации.

Условные обозначения

	- граница кадастрового квартала согласно сведений ЕГРН от 05.04.2020 г.
	- номер кадастрового квартала согласно сведений ЕГРН от 05.04.2020 г.
	- граница земельного участка согласно сведений ЕГРН от 05.04.2020 г.
	- кадастровый номер земельного участка согласно сведений ЕГРН от 05.04.2020 г.
	- охранный зона ЛЭП 110 кВ
	- охранный зона ЛЭП 35 кВ
	- охранный зона ЛЭП 1-10 кВ
	- санитарно-защитная зона АЭС
	- охранный зона газопровода
	- номер утвержденной в установленном порядке границы зон с особыми условиями использования территории/размер утвержденной в установленном порядке границы зон с особыми условиями использования территории
	- придорожная полоса (I и II кат - 75 м, III и IV кат - 50 м, V кат - 25 м)

З-21.01.07-ППиМТ					
«Проект планировки и проект межевания территории для строительства местного проезда автомобильной дороги М-5 «Урал» (Подъезд к городу Оренбургу), входящих в состав транспортного коридора Европа - Западный Китай». II Этап. Переволоцкий район					
Изм.	Кол. уч.	Лист	№ док.	Подп.	Дата
Проверил	Пигарев				04.21
Разработал	Файзуллин				04.21
				Стадия	Лист
				П	24
				Листов	27
				ООО «РКЦ»	
				М1:2000	

Инв. № подл.	Взам. инв. №
Подп. и дата	



Линия сводки с листом 26

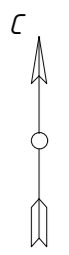
- Примечания:**
 В границах территории, в отношении которой осуществляется подготовка проекта планировки отсутствуют:
- границы зон существующих охраняемых и режимных объектов;
 - границы зон санитарной охраны источников водоснабжения;
 - границы прибрежных защитных полос;
 - границы водоохранных зон;
 - границы зон охраны объектов культурного наследия (памятников истории и культуры) федерального, регионального и местного значения;
 - границы зон затопления, подтопления;
 - границы санитарно-защитных зон существующих промышленных объектов и производств и (или) их комплексов;
 - границы площадей залегания полезных ископаемых;
 - границы охранных зон стационарных пунктов наблюдений за состоянием окружающей среды, ее загрязнением;
 - границы придорожной полосы автомобильной дороги;
 - границы приаэродромной территории;
 - границы охранных зон железных дорог;
 - границы санитарных разрывов, установленных от существующих железнодорожных линий и автодорог, а также объектов энергетики;
 - границы иных зон с особыми условиями использования территорий в границах подготовки проекта планировки территории, устанавливаемых в соответствии с законодательством Российской Федерации.

Условные обозначения

00.00.0000000	- граница кадастрового квартала согласно сведений ЕГРН от 05.04.2020 г.
00.00.0000000.0	- номер кадастрового квартала согласно сведений ЕГРН от 05.04.2020 г.
00.00.0000000.0	- граница земельного участка согласно сведений ЕГРН от 05.04.2020 г.
00.00.0000000.0	- кадастровый номер земельного участка согласно сведений ЕГРН от 05.04.2020 г.
	- охранный зона ЛЭП 110 кВ
	- охранный зона ЛЭП 35 кВ
	- охранный зона ЛЭП 1-10 кВ
	- санитарно-защитная зона АЭС
	- охранный зона газопровода
00.00.00.00	- номер утвержденной в установленном порядке границы зон с особыми условиями использования территории/размер
00	- утверждена в установленном порядке границы зон с особыми условиями использования территории
	- придорожная полоса (I и II кат - 75 м, III и IV кат - 50 м, V кат - 25 м)

З-21.01.07-ППиМТ					
«Проект планировки и проект межевания территории для строительства местного проезда автомобильной дороги М-5 "Урал" (Подъезд к городу Оренбург), входящих в состав транспортного коридора Европа - Западный Китай». II Этап. Перволюцкий район					
Изм.	Кол. уч.	Лист	№ док.	Подп.	Дата
Проверил	Пугарев	<i>[Подпись]</i>	04.21		
Разработал	Файзуллин	<i>[Подпись]</i>	04.21		
				Стадия	Лист
				П	25
				Листов	27
				ООО "РКЦ"	
				М1:2000	

Инв. № подл. Подп. и дата. Взам. инв. №



Радничнодольский сельсовет

56-73/14090011
(ЕЗП) 56-23.0000000 II
Земли промышленности

56-73/1410002

Линия сводки с листом 25

Линия сводки с листом 27

- Примечания:**
В границах территории, в отношении которой осуществляется подготовка проекта планировки отсутствуют:
- границы зон существующих охраняемых и режимных объектов;
 - границы зон санитарной охраны источников водоснабжения;
 - границы прибрежных защитных полос;
 - границы водоохранных зон;
 - границы зон охраны объектов культурного наследия (памятников истории и культуры) федерального, регионального и местного значения;
 - границы зон затопления, подтопления;
 - границы санитарно-защитных зон существующих промышленных объектов и производств и (или) их комплексов;
 - границы площадей залегания полезных ископаемых;
 - границы охранных зон стационарных пунктов наблюдений за состоянием окружающей среды, ее загрязнением;
 - границы придорожной полосы автомобильной дороги;
 - границы приаэродромной территории;
 - границы охранных зон железных дорог;
 - границы санитарных разрывов, установленных от существующих железнодорожных линий и автодорог, а также объектов энергетики;
 - границы иных зон с особыми условиями использования территорий в границах подготовки проекта планировки территории, устанавливаемых в соответствии с законодательством Российской Федерации.

Условные обозначения

	- граница кадастрового квартала согласно сведений ЕГРН от 05.04.2020 г.
	- номер кадастрового квартала согласно сведений ЕГРН от 05.04.2020 г.
	- граница земельного участка согласно сведений ЕГРН от 05.04.2020 г.
	- кадастровый номер земельного участка согласно сведений ЕГРН от 05.04.2020 г.
	- охранный зона ЛЭП 110 кВ
	- охранный зона ЛЭП 35 кВ
	- охранный зона ЛЭП 1-10 кВ
	- санитарно-защитная зона АЭС
	- охранный зона газопровода
	- номер утвержденной в установленном порядке границы зон с особыми условиями использования территории/размер утвержденной в установленном порядке границы зон с особыми условиями использования территории
	- придорожная полоса (I и II кат - 75 м, III и IV кат - 50 м, V кат - 25 м)

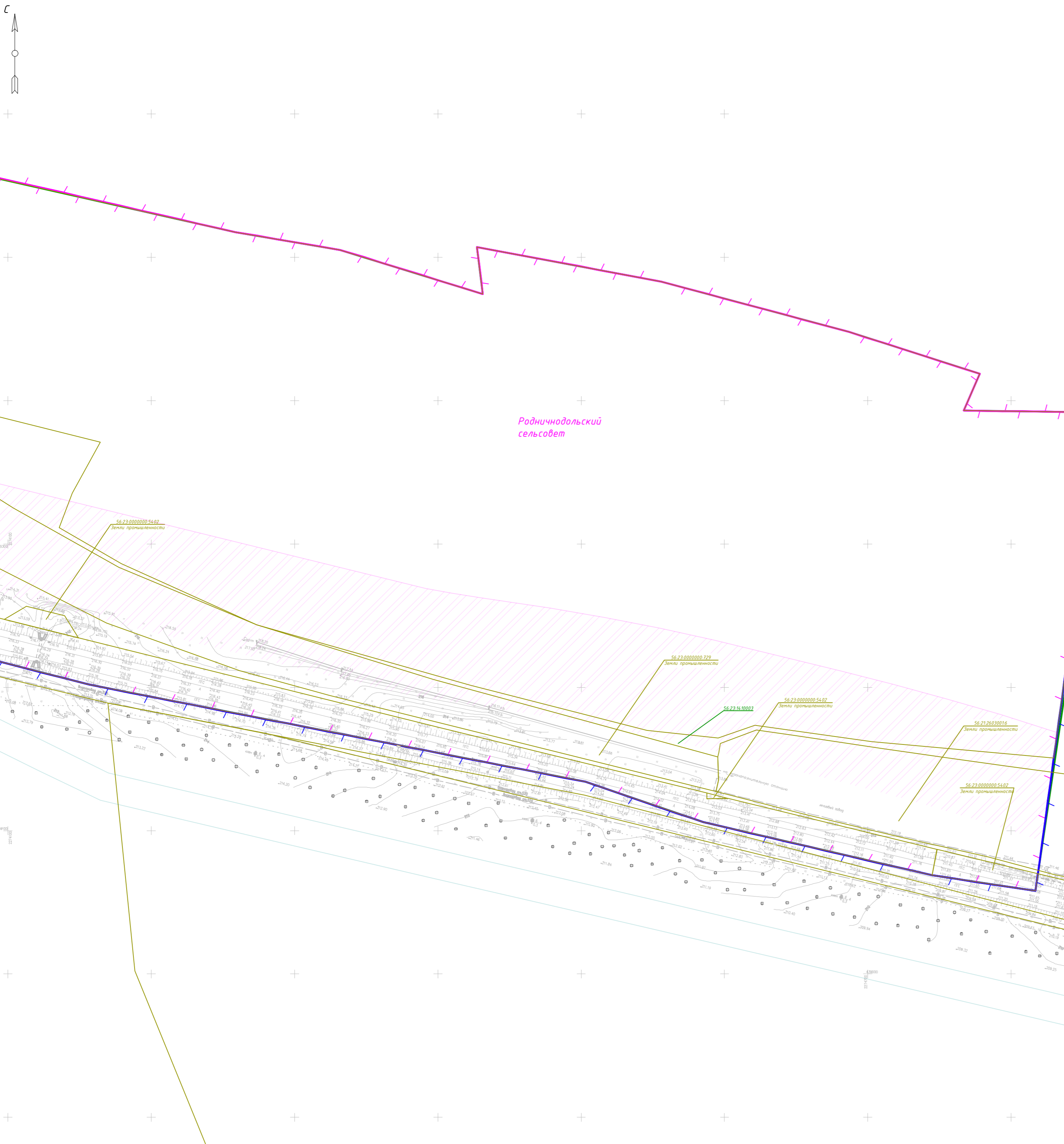
3-21.01.07-ППиМТ

«Проект планировки и проект межевания территории для строительства местного проезда автомобильной дороги М-5 «Урал» (Подъезд к городу Оренбург), входящих в состав транспортного коридора Европа - Западный Китай». II Этап. Переволоцкий район

Изм.	Кол. уч.	Лист	№ док.	Подп.	Дата	Стадия	Лист	Листов	
						Документация по планировке территории. Материалы по обоснованию проекта межевания. Графическая часть	П	26	27
Проверил		Пигарев			04.21	Чертеж материалов по обоснованию проекта межевания территории			
Разработал		Файзуллин			04.21				000 "РКЦ"

М1:2000

Инв. № подл. Подп. и дата. Взам. инв. №



Линия сводки с листом 26

Радничнодольский сельсовет

Схема сводки листов

1 2

25 26 27

3 4 5 6 7 8 9 10 11 12 13 14 15 16 17 18 19 20 21 22 23 24

- Примечания:**
 В границах территории, в отношении которой осуществляется подготовка проекта планировки отсутствуют:
- границы зон существующих охраняемых и режимных объектов;
 - границы зон санитарной охраны источников водоснабжения;
 - границы прибрежных защитных полос;
 - границы водоохранных зон;
 - границы зон охраны объектов культурного наследия (памятников истории и культуры) федерального, регионального и местного значения;
 - границы зон затопления, подтопления;
 - границы санитарно-защитных зон существующих промышленных объектов и производств и (или) их комплексов;
 - границы площадей залегания полезных ископаемых;
 - границы охранных зон стационарных пунктов наблюдений за состоянием окружающей среды, ее загрязнением;
 - границы придорожной полосы автомобильной дороги;
 - границы приаэродромной территории;
 - границы охранных зон железных дорог;
 - границы санитарных разрывов, установленных от существующих железнодорожных линий и автодорог, а также объектов энергетики;
 - границы иных зон с особыми условиями использования территорий в границах подготовки проекта планировки территории, устанавливаемых в соответствии с законодательством Российской Федерации.

Условные обозначения

00.00.0000000	- граница кадастрового квартала согласно сведений ЕГРН от 05.04.2020 г.
00.00.0000000	- номер кадастрового квартала согласно сведений ЕГРН от 05.04.2020 г.
00.00.0000000.0	- кадастровый номер земельного участка согласно сведений ЕГРН от 05.04.2020 г.
	- охранный зона ЛЭП 110 кВ
	- охранный зона ЛЭП 35 кВ
	- охранный зона ЛЭП 1-10 кВ
	- санитарно-защитная зона АЭС
	- охранный зона газопровода
00.00.00.00	- номер утвержденной в установленном порядке границы зон с особыми условиями использования территории/размер утвержденной в установленном порядке границы зон с особыми условиями использования территории
	- придорожная полоса (I и II кат - 75 м, III и IV кат - 50 м, V кат - 25 м)

З-21.01.07-ППиМТ					
«Проект планировки и проект межевания территории для строительства местного проезда автомобильной дороги М-5 "Урал" (Подъезд к городу Оренбургу), входящих в состав транспортного коридора Европа - Западный Китай». II Этап. Переволоцкий район					
Изм.	Кол. уч.	Лист	№ док.	Подп.	Дата
Проверил		Пигарев			04.21
Разработал		Файзуллин			04.21
				Стадия	Лист
				П	27
				Листов	27
				ООО "РКЦ"	
				М1:2000	

Инв. № подл. Подп. и дата. Взам. инв. №